

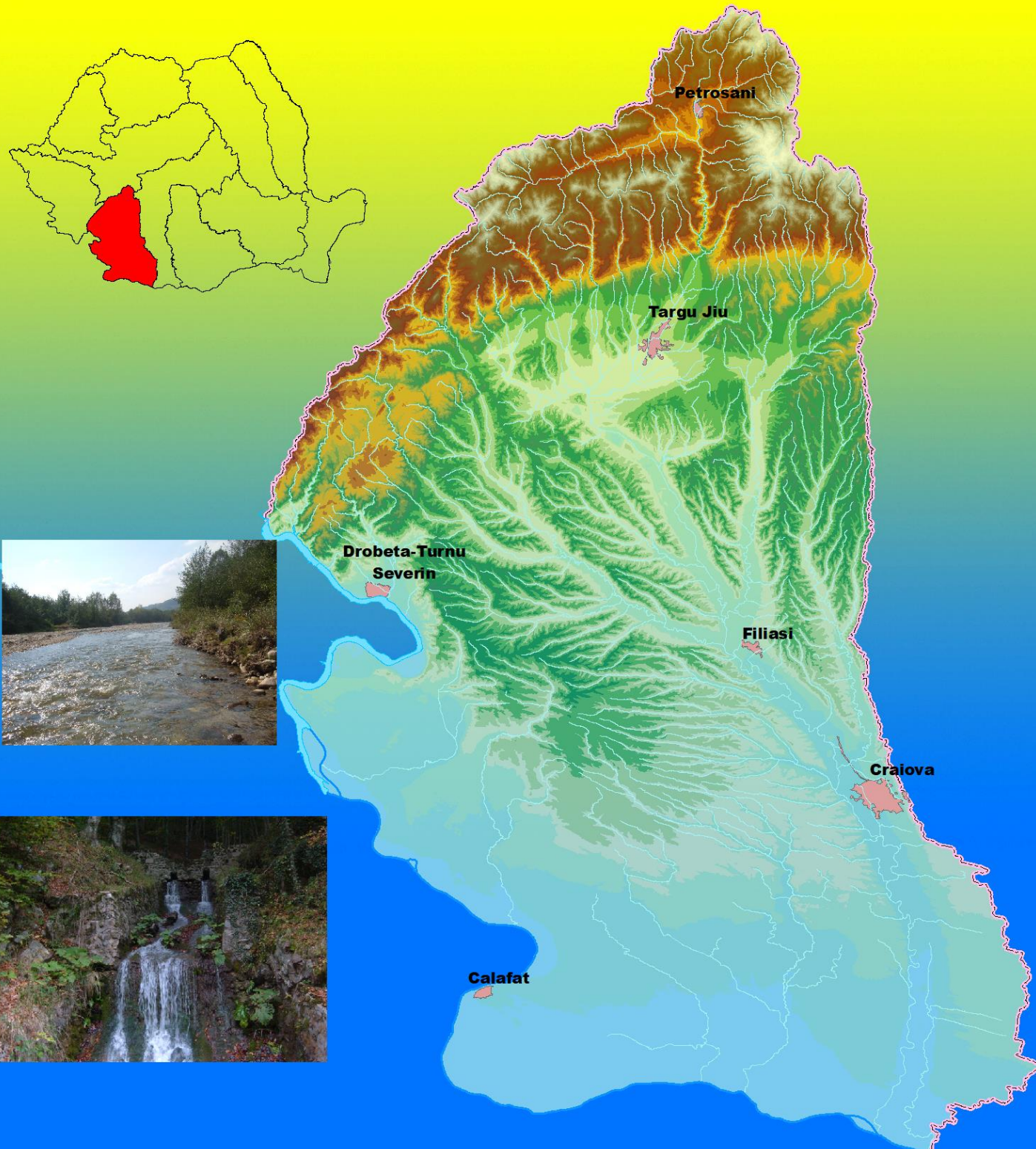


MINISTERUL MEDIULUI,
APELOR ȘI PĂDURILOR



ADMINISTRAȚIA NAȚIONALĂ
APELE ROMÂNE
Administrația Bazinală de Apă JIU

PLANUL DE MANAGEMENT ACTUALIZAT AL BAZINULUI HIDROGRAFIC JIU



Elaborat în conformitate cu art.13 al Directivei Cadru Apă 2000/60/CE



ADMINISTRAȚIA NAȚIONALĂ
APELE ROMÂNE
ADMINISTRAȚIA BAZINALĂ DE APĂ JIU



**PLANUL DE MANAGEMENT ACTUALIZAT AL
BAZINULUI HIDROGRAFIC JIU**

Conținut

Lista tabelelor

Lista figurilor

Lista anexelor

Abrevieri

1. Introducere

2. Prezentarea generală a Bazinul Hidrografic Jiu

3. Caracterizarea apelor de suprafață

3.1 Categorii de apă de suprafață

3.2 Ecoregiuni, tipologia și condițiile de referință

3.2.1 Tipologia apelor de suprafață

3.2.2 Condițiile de referință biologice specifice tipului și condiții fizico-chimice și hidromorfologice specifice tipului aferente apelor de suprafață

3.3 Delimitarea corpurilor de apă

3.4 Presiunile semnificative

3.4.1 Surse punctiforme de poluare semnificative

3.4.2 Surse difuze de poluare semnificative inclusiv modul de utilizare al terenului

3.4.2.1 Modul de utilizare a terenului

3.4.2.2 Surse difuze de poluare

3.4.2.3 Surse de poluare cu nutrienți și scenarii pentru reducerea acestora

3.4.2.4 Surse de poluare cu substanțe periculoase

3.4.3 Presiuni hidromorfologice semnificative

3.4.4 Viitoare proiecte potențiale de infrastructură

3.4.5 Alte tipuri de presiuni antropice

3.5 Inventarul privind emisiile, descărcările și pierderile de substanțe prioritare la nivelul bazinului hidrografic Jiu

3.6 Evaluarea impactului antropic și riscul neatingerii obiectivelor de mediu

4. Caracterizarea corpurilor de apă subterană

4.1 Aspecte generale

4.1.1 Identificarea, delimitarea și caracterizarea corpurilor de apă subterană

4.1.2 Interdependența corpurilor de apă subterană cu ecosistemele acvatice și ecosistemele terestre

4.2 Evaluarea presiunilor antropice

4.2.1 Surse de poluare

4.2.2 Prelevări de apă și reîncărcarea corpurilor de apă subterane

4.3 Evaluarea impactului antropic asupra stării corpurilor de apă subterană și riscul neatingerii obiectivelor de mediu

4.4 Progrese înregistrate în caracterizarea corpurilor de apă subterană

5. Identificarea și cartarea zonelor protejate

5.1 Zone de protecție pentru captările de apă destinate potabilizării

5.2 Zone pentru protecția speciilor acvatice importante din punct de vedere economic

5.3 Zone protejate pentru habitate și specii unde apa este un factor important

5.4 Zone sensibile la nutrienți. Zone vulnerabile la nitrați

5.5 Zone pentru înbăiere

6. Monitorizarea și caracterizarea stării apelor

6.1 Rețelele și programele de monitorizare

6.1.1 Ape de suprafață

6.1.2 Ape subterane

6.1.2.1 Monitorizarea cantitativă

6.1.2.2 Monitorizarea chimică a apelor subterane

6.1.3 Zone protejate

6.1.4 Progrese înregistrate în procesul de monitorizare a corpurilor de apă

6.2 Caracterizarea stării corpurilor de apă

6.2.1 Ape de suprafață

6.2.1.1 Definiții, normative și principii aplicate în evaluarea stării corpurilor de apă

- 6.2.1.2 Sistemul de clasificare a stării corpurilor de apă
- 6.2.1.3 Caracterizarea și evaluarea stării corpurilor de apă de suprafață
 - 6.2.1.3.1 Caracterizarea și evaluarea stării ecologice și a potențialului ecologic al corpurilor de apă de suprafață
 - 6.2.1.3.2 Confidența evaluării stării ecologice/potențialului ecologic
 - 6.2.1.3.3 Caracterizarea și evaluarea stării chimice a corpurilor de apă
 - 6.2.1.3.4 Evaluarea tendințelor concentrațiilor de substanțe prioritare în sedimente
 - 6.2.1.3.5 Confidența stării chimice
- 6.2.2 Ape subterane
 - 6.2.2.1 Starea cantitativă
 - 6.2.2.2 Starea chimică a corpurilor de apă subterană
 - 6.2.2.3 Identificarea și evaluarea tendințelor semnificative
 - 6.2.2.4 Confidența evaluării stării corpurilor de apă subterană
 - 6.2.2.5 Progrese înregistrate în evaluarea stării chimice a corpurilor de apă subterană
- 6.3 Desemnarea corpurilor de apă puternic modificate și artificiale
- 7. Obiectivele de mediu
 - 7.1. Ape de suprafață
 - 7.2. Ape subterane
 - 7.3. Zone protejate
- 8. Analiza economică a utilizării apei
 - 8.1. Cadrul general
 - 8.2. Indicatori socio-economici generali
 - 8.3. Aspecte privind utilizarea apei
 - 8.3.1. Situația prelevărilor de apă din resurse de suprafață
 - 8.3.2. Situația prelevărilor de apă din resurse subterane
 - 8.3.3. Prelevări de apă în sistem individual pentru populație
 - 8.3.4. Situația volumelor de apă uzată evacuate
 - 8.4. Ponderea activităților de management al resurselor de apă
 - 8.5 Servicii de apă, activități de management a resurselor de apă și recuperarea costurilor
 - 8.5.1 Introducere
 - 8.5.2 Servicii de apă
 - 8.5.2.1 Recuperarea costurilor pentru serviciile de apă
 - 8.5.3 Activități de management cantitativ și calitativ al resurselor de apă
 - 8.5.3.1 Definirea activităților de management al resurselor de apă
 - 8.5.3.2 Recuperarea costurilor pentru activitățile de management al resurselor de apă
 - 8.6 Tendințe în evoluția cerințelor de apă
- 9. Programe de măsuri
 - 9.1 Măsuri pentru implementarea legislației europene pentru protecția apelor
 - 9.2 Măsuri privind recuperarea costurilor activităților specifice de gospodărire a apelor și a serviciilor de alimentare cu apă și canalizare
 - 9.2.1 Recuperarea Costurilor pentru activitățile de gestionare a resurselor de apă
 - 9.2.2 Măsuri pentru recuperarea costurilor pentru serviciile publice de alimentare cu apă, canalizare și epurare
 - 9.3 Măsuri pentru protejarea corpurilor de apă utilizate sau care vor fi utilizate pentru captarea apei destinate consumului uman
 - 9.4 Măsuri pentru controlul prelevărilor din sursele de apă pentru folosințe
 - 9.5 Măsuri pentru diminuarea poluării din surse punctiforme și pentru alte activități cu impact asupra stării apelor
 - 9.6 Identificarea cazurilor în care evacuările directe în apele subterane au fost autorizate
 - 9.7 Măsuri pentru reducerea poluării cu substanțe periculoase
 - 9.8 Măsuri pentru prevenirea și reducerea impactului poluărilor accidentale
 - 9.9 Măsuri pentru corpurile de apă care riscă să nu atingă obiectivele de mediu. Măsuri suplimentare pentru atingerea obiectivelor de mediu. Analiza cost –eficiență
 - 9.9.1 Măsuri suplimentare pentru corpurile de apă de suprafață
 - 9.9.1.1 Măsuri necesare pentru reducerea efectelor presiunilor hidromorfologice

- 9.9.1.2 Măsuri suplimentare pentru reducerea poluării cu substanțe organice, nutrienți și substanțe prioritare în vederea atingerii stării bune a apelor
- 9.9.1.3 Analiza Cost Eficiență
- 9.9.2 Măsuri suplimentare pentru corpurile de apă subterane
- 10. Excepții de la obiectivele de mediu
- 10.1 Analiza Cost Beneficiu. Analiza de disproporționalitate
- 10.2 Stabilirea excepțiilor de la obiectivele de mediu
- 10.2.1 Principii generale privind excepțiile de la obiectivele de mediu
- 10.2.2 Aplicarea excepțiilor la nivelul corpurilor de apă
- 10.2.2.1 Excepții de la obiectivele de mediu pentru starea ecologică – ape de suprafață
- 10.2.2.2. Excepții de la obiectivele de mediu pentru starea chimică –ape de suprafață
- 10.2.2.3. Excepții de la obiectivele de mediu – ape subterane
- 11. Aspecte cantitative și schimbări climatice
- 11.1 Aspecte cantitative
- 11.2 Schimbări climatice
- 12. Informarea, consultarea și participarea publicului
- 12.1 Cadrul operațional de informare și consultare a publicului
- 12.2 Prezentarea rezultatelor și evidențierea activității de informare și consultare a publicului

Bibliografie

LISTĂ TABELE

Tabel 3.1	Tipologia cursurilor de apă – râuri la nivelul bazinului hidrografic Jiu
Tabel 3.2	Tipologia lacurilor naturale la nivelul bazinului hidrografic Jiu
Tabel 3.3	Tipologia lacurilor de acumulare la nivelul bazinului hidrografic Jiu
Tabel 3.4	Corpurile de apă delimitate la nivelul bazinului hidrografic Jiu
Tabel 3.5	Situația aglomerărilor umane, sistemelor de colectare și stațiilor de epurare, precum și a încărcărilor organice totale în Bazinul Hidrografic Jiu
Tabel 3.6	Evacuări de substanțe organice, nutrienți și poluanți specifici în resursele de apă din surse punctiforme (anul 2020) din bazinul hidrografic Jiu
Tabel 3.7	Emisii de nutrienți din surse difuze și punctuale în funcție de căile de emisie în bazinul hidrografic Jiu, pentru perioada de referință (2015-2018)
Tabel 3.8	Căile emisiilor de azot total conform situației de referință și scenariilor viitoare (exprimate în tone N pe an)
Tabel 3.9	Căile emisiilor de fosfor total conform situației de referință și scenariilor viitoare (exprimate în tone P pe an)
Tabel 3.10	Sursele de emisii de azot total conform situației de referință și scenariilor viitoare (exprimate în tone N pe an)
Tabel 3.11	Sursele de emisii de fosfor total conform situației de referință și scenariilor viitoare (exprimate în tone P pe an)
Tabel 3.12	Criterii abiotice pentru definirea presiunilor hidromorfologice
Tabel 3.13	Măsurile structurale potențiale de reducere a riscului la inundații identificate în etapa de screening la nivelul ABA Jiu
Tabel 3.14	Substanțele posibil relevante pentru râuri, incluzând lacurile de acumulare, identificate la nivelul bazinului hidrografic Jiu
Tabel 4.1.	Caracteristicile corpurilor de apă subterane din bazinul hidrografic Jiu
Tabel 4.2	Interdependența corpurilor de apă subterană cu ecosistemele asociate (terestre și acvatic)
Tabel 4.3.	Indicatorii care ar putea influența starea de conservare a ecosistemelor terestre, menționați în cea de a II-a metodologie realizată de AHR (2018)
Tabel 4.4.	Situația corpurilor de apă subterană de pe teritoriul Administrației Bazinale de Apă Jiu
Tabel 4.5	Tipuri de habitate din catalogul Natura 2000 localizate pe siturile de importanță comunitară (SCI) aflate în relație de posibilă dependență cu corpurile de apă subterană freatică de pe teritoriul Administrației Bazinale de Apă Jiu
Tabel 4.6	Concluzii privind evaluarea relației ecosistem terestru - apă subterană pe baza variației în timp și spațiu a regimului hidrodinamic al corpurilor de apă subterană - ABA Jiu
Tabel 4.7	Prelucrare rezultate analize chimice pentru perioada 2014-2017 - ABA Jiu
Tabel 4.8	Starea de conservare a habitatelor identificate potențial dependente de apă subterană corespunzătoare ABA Jiu
Tabel 4.9	Tipurile de utilizări ale terenului CLC și relația de dependență de apă subterană
Tabel 4.10	Situația corpurilor de apă subterană de pe teritoriul A.B.A. Jiu
Tabel 4.11	Identificarea gradului de dependență a ariilor de protecție specială avifaunistică (SPA) de protecție corpurile de apă subterană în cazul Administrației Bazinale de Apă Jiu prin intermediul tipurilor de utilizări ale terenului (CLC) aferente
Tabel 4.12	Volumele captate din corpurile de apă subterană în anul 2019
Tabel 4.13	Exploatarea semnificative de ape subterane (≥ 1.500 m ³ /an) din bazinul hidrografic Jiu
Tabel 6.1	Elemente de calitate, parametri și frecvențe de monitorizare în programul de supraveghere și operațional - râuri
Tabel 6.2	Elemente de calitate, parametri și frecvențe de monitorizare în programul de supraveghere și operațional - lacuri
Tabel 6.3	Elemente, parametri și frecvențe de monitorizare în programul de supraveghere și operațional - ape subterane

Tabel 6.4	Rezultatele evaluării stării ecologice/potențialului ecologic la nivelul bazinului hidrografic Jiu
Tabel 6.5	Rezultatele evaluării stării/potențialului din punct de vedere al elementelor hidromorfologice la nivelul bazinului hidrografic Jiu
Tabel 6.6	Rezultatele evaluării stării chimice la nivelul bazinului hidrografic Jiu
Tabel 6.7	Starea corpurilor de apă subterană aferente - A.B.A. Jiu
Tabel 6.8	Identificarea tendinței și a inversării tendinței pentru corpurile de apă subterane gestionate de A.B.A. Jiu
Tabel 6.9	Clasificarea corpurilor de apă de suprafață la nivelul bazinului hidrografic Jiu
Tabel 8.1.	Indicatori socio - economici generali
Tabel 8.2.1	Volume prelevate din resurse de suprafață pentru populație, industrie, agricultură
Tabel 8.2.2	Volume prelevate din resurse de suprafață pentru producerea de energie electrică
Tabel 8.3.	Volume prelevate din resurse de ape subterane pentru populație, industrie, agricultură
Tabel 8.4	Situația prelevărilor de apă în sistem individual
Tabel 8.5	Volume de apă uzată evacuate pe activități economice
Tabel 8.6.	Pondere activităților de management al resurselor de apă în cadrul principalelor activități economice
Tabel 8.7	Gradul de racordare al populației la rețeaua centralizată de alimentare cu apă, canalizare și epurare
Tabel 8.8	Situația prețurilor și tarifelor medii la nivelul bazinului hidrografic Jiu pentru serviciile de apă și canalizare/ epurare
Tabel 8.9	Centralizator privind cerința de apă la nivelul bazinului hidrografic Jiu pentru orizontul de timp 2030
Tabel 9.1.1	Evaluarea la nivelul bazinului hidrografic Jiu a costurilor realizate în al doilea ciclu de planificare (2016-2021) – situația la nivelul anului 2020. Defalcare pe tipuri de categorii de presiuni
Tabel 9.1.2	Evaluarea la nivelul bazinului hidrografic Jiu a costurilor realizate în al doilea ciclu de planificare (2016-2021) - situația la nivelul anului 2020. Defalcare pe tipuri de măsuri (conform art. 11 al DCA)
Tabel 9.2	Utilizarea la nivel național a nămolului de la stațiile de epurare urbane în perioada 2013 – 2019
Tabel 9.3	Estimarea costurilor pentru implementarea Directivei Consiliului 91/676/EEC privind protecția apelor împotriva poluării cu nitrați din surse agricole la nivelul bazinului hidrografic Jiu
Tabel 9.4	Cheltuielile de investiții necesare implementării măsurilor de bază pentru reducerea efectelor presiunilor punctiforme potențial semnificative – efluenții proveniți din aglomerările umane din bazinul hidrografic Jiu, în perioada 2022 - 2027
Tabel 9.5.1	Planificarea costurilor totale la nivelul bazinului hidrografic Jiu pentru implementarea programului de măsuri 2022-2027. Defalcare pe tipuri de categorii de presiuni
Tabel 9.5.2	Planificarea costurilor totale la nivelul bazinului hidrografic Jiu pentru implementarea programului de măsuri 2022-2027. Defalcare pe tipuri de măsuri (conform art. 11 al DCA)
Tabel 9.6	Planificarea costurilor totale la nivelul bazinului hidrografic Jiu pentru implementarea programului de măsuri după anul 2027
Tabel 11.1	Principii pentru integrarea schimbărilor climatice în procesul de planificare

LISTĂ FIGURI

- Figura 1.1 Structura organizatorică pentru implementarea Directivei Cadru în domeniul Apei în România
- Figura 1.2 Districtul Hidrografic al fluviului Dunărea
- Figura 2.1 Bazinul hidrografic Jiu
- Figura 2.2 Principalele unități de relief din bazinul hidrografic Jiu
- Figura 2.3 Distribuția unităților majore de relief în bazinul hidrografic Jiu
- Figura 2.4 Principalele unități geologice din bazinul hidrografic Jiu
- Figura 2.5 Utilizarea terenurilor în bazinul hidrografic Jiu
- Figura 3.1 Categoriile de ape de suprafață la nivelul bazinului hidrografic Jiu
- Figura 3.2 Ecoregiuni la nivelul bazinului hidrografic Jiu
- Figura 3.3 Tipologia cursurilor de apă la nivelul bazinului hidrografic Jiu
- Figura 3.4 Tipologia lacurilor la nivelul bazinului hidrografic Jiu
- Figura 3.5 Corpurile de apă de suprafață din bazinul hidrografic Jiu
- Figura 3.6 Aglomerări umane (>2000 I.e.) cu sisteme de colectare
- Figura 3.7 Aglomerări umane (>2000 I.e.) cu stații de epurare
- Figura 3.8 Surse punctiforme potențial semnificative de poluare industriale și agricole din bazinul hidrografic Jiu
- Figura 3.9 Utilizarea terenului la nivelul bazinului hidrografic Jiu
- Figura 3.10 Moduri (căi) de producere a poluării difuze cu azot (stânga) și fosfor (dreapta) în bazinul hidrografic Jiu, în perioada de referință (2015-2018)
- Figura 3.11 Distribuția surselor de emisii în bazinul hidrografic Jiu pentru perioada de referință (2015-2018)
- Figura 3.12 Emisiile de azot total din surse punctiforme și difuze la nivelul bazinului hidrografic Jiu (unități analitice) - Situație de referință 2015-2018
- Figura 3.13 Emisiile de azot total din surse punctiforme și difuze la nivel de utilizare a terenului – Situație de referință 2015-2018
- Figura 3.14 Emisiile de fosfor total din surse punctiforme și difuze la nivelul bazinului hidrografic Jiu (unități analitice) - Situație de referință 2015-2018
- Figura 3.15 Emisiile de fosfor total din surse punctiforme și difuze la nivel de utilizare a terenului – Situație de referință 2015-2018
- Figura 3.16 Evoluția emisiilor de azot total și a căilor de emisie în funcție de scenarii (exprimate în tone N pe an)
- Figura 3.17 Evoluția emisiilor de fosfor total și a căilor de emisie în funcție de scenarii (exprimate în tone P pe an)
- Figura 3.18 Evoluția emisiilor de azot total (pe surse) în funcție de scenarii (exprimate în tone N pe an)
- Figura 3.19 Evoluția emisiilor de fosfor total (pe surse) în funcție de scenarii (exprimate în tone P pe an)
- Figura 3.20 Emisia specifică de azot total din surse punctiforme și difuze la nivelul bazinului hidrografic Jiu
- Figura 3.21 Emisia specifică de azot total din surse punctiforme și difuze la nivel de utilizare a terenului
- Figura 3.22 Emisia specifică de fosfor total din surse punctiforme și difuze la nivelul bazinului hidrografic Jiu
- Figura 3.23 Emisia specifică de fosfor total din surse punctiforme și difuze la nivel de utilizare a terenului
- Figura 3.24 Lucrări hidrotehnice potențial semnificative din bazinul hidrografic Jiu
- Figura 3.25 Prelevările de apă de suprafață potențial semnificative din bazinul hidrografic Jiu
- Figura 3.26 Aspecte integrative PMBH-PMRI
- Figura 3.27 Ponderea presiunilor potențial semnificative în bazinului hidrografic Jiu

- Figura 3.28 Ponderele presiunilor semnificative în bazinul hidrografic Jiu
- Figura 3.29 Numărul corpurilor de apă afectate de presiunile semnificative în bazinul hidrografic Jiu
- Figura 3.30 Secțiunile de monitorizare din sub-bazinele în care cadmiul și compușii lui a fost identificat ca substanță posibil relevantă
- Figura 3.31 Secțiunile de monitorizare din sub-bazinele în care mercurul și compușii lui a fost identificat ca substanță posibil
- Figura 3.32 Numărul corpurilor de apă la risc datorită presiunilor semnificative în bazinul hidrografic Jiu
- Figura 4.1 Delimitarea corpurilor de apă subterană atribuite Administrației Bazinale de Apă Jiu
- Figura 4.2 Corpurile de apă subterană freatică aferente A.B.A. Jiu și tipurile de habitate situate în arealul acestora
- Figura 4.3 Habitatele aferente corpului de apă subterană freatică ROJI01
- Figura 4.4 Situl de importanță comunitară ROSCI0129 și forajele de monitorizare din arealul corpului de apă subterană freatică ROJI03
- Figura 4.5 Tipurile de habitate și forajele de monitorizare aferente sitului de importanță comunitară ROSCI0129
- Figura 4.6 Siturile de importanță comunitară și forajele de monitorizare din arealul corpului de apă subterană freatică ROJI04
- Figura 4.7 Tipurile de habitate aferente siturilor de importanță comunitară din cadrul corpului de apă subterană freatică ROJI04
- Figura 4.8 Siturile de importanță comunitară (SCI) și forajele de monitorizare aferente corpului de apă subterană freatică ROJI05
- Figura 4.9 Habitatele aferente corpului de apă subterană freatică ROJI05 care necesită o adâncime a nivelului hidrostatic mai mică de 10 m
- Figura 4.10 Habitatele aferente corpului de apă subterană freatică ROJI05 care necesită o adâncime a nivelului hidrostatic mai mică de 2 m
- Figura 4.11 Variația adâncimii minime și maxime anuală a nivelului hidrostatic (m) măsurată față de cota terenului, în perioada 2000-2017, în forajul F4 Zăvalu
- Figura 4.12 Variația adâncimii maxime (A) și minime (B) anuale a nivelului hidrostatic înregistrată în perioada 2000-2017 în zona sitului de importanță comunitară ROSCI0045
- Figura 4.13 Variația amplitudinii adâncimii nivelului hidrostatic în perioada 2000-2017 în zona sitului de importanță comunitară ROSCI0045
- Figura 4.14 Variația adâncimii maxime (A) și minime (B) anuale a nivelului hidrostatic înregistrată în perioada 2000-2017 în zona sitului de importanță comunitară ROSCI0362
- Figura 4.15 Variația amplitudinii adâncimii nivelului hidrostatic în perioada 2000-2017 în zona sitului de importanță comunitară ROSCI0362
- Figura 4.16 Variația adâncimii minime și maxime a nivelului hidrostatic (m) măsurată față de cota terenului, în perioada 2000-2017, în forajul F3 Strehaia
- Figura 4.17 Variația adâncimii maxime anuale a nivelului hidrostatic înregistrată în perioada 2000-2017 în zona sitului de importanță comunitară ROSCI0366
- Figura 4.18 Variația adâncimii minime anuale a nivelului hidrostatic înregistrată în perioada 2000-2017 în zona sitului de importanță comunitară ROSCI0366
- Figura 4.19 Variația amplitudinii adâncimii nivelului hidrostatic în perioada 2000-2017 în zona sitului de importanță comunitară ROSCI0366
- Figura 4.20 Variația adâncimii minime și maxime a nivelului hidrostatic (m) măsurată față de cota terenului, în perioada 2000-2017, în forajul F1 Tismana
- Figura 4.21 Variația adâncimii maxime (A) și minime (B) anuale a nivelului hidrostatic înregistrată în perioada 2000-2017 în zona sitului de importanță comunitară ROSCI0129
- Figura 4.22 Variația amplitudinii adâncimii nivelului hidrostatic în perioada 2000-2017 în zona sitului de importanță comunitară ROSCI0129
- Figura 4.23 Siturile de importanță comunitară (SCI) și forajele de monitorizare aferente corpului de apă subterană freatică ROJI06

- Figura 4.24 Habitatele aferente corpului de apă subterană freatică ROJI06 care necesită o adâncime a nivelului hidrostatic mai mică de 2 m
- Figura 4.25 Habitatele aferente corpului de apă subterană freatică ROJI06 care necesită o adâncime a nivelului hidrostatic mai mică de 10 m
- Figura 4.26 Variația adâncimii minime și maxime a nivelului hidrostatic (m) măsurată față de cota terenului, în perioada 2000-2017 în forajul F5 DESA
- Figura 4.27 Variația adâncimii maxime anuale a nivelului hidrostatic înregistrată în perioada 2000-2017 în zona sitului de importanță comunitară ROSCI0039
- Figura 4.28 Variația adâncimii minime anuale a nivelului hidrostatic înregistrată în perioada 2000-2017 în zona sitului de importanță comunitară ROSCI0039
- Figura 4.29 Variația amplitudinii adâncimii nivelului hidrostatic (diferența dintre valoarea maximă și minimă) înregistrată în perioada 2000-2017 în zona sitului de importanță comunitară ROSCI0039
- Figura 4.30 Variația adâncimii minime și maxime a nivelului hidrostatic (m) măsurată față de cota terenului, în perioada 2000-2017 în forajul F5 Zăvalu
- Figura 4.31 Variația adâncimii maxime anuale a nivelului hidrostatic înregistrată în perioada 2000-2017, în fiecare din forajele de monitorizare, în arealul sitului de importanță comunitară ROSCI0045
- Figura 4.32 Variația adâncimii minime anuale a nivelului hidrostatic înregistrată în perioada 2000-2017, în fiecare din forajele de monitorizare, în arealul sitului de importanță comunitară ROSCI0045
- Figura 4.33 Variația amplitudinii adâncimii nivelului hidrostatic în perioada 2000-2017 în zona sitului de importanță comunitară ROSCI0045
- Figura 4.34 Variația adâncimii maxime anuale a nivelului hidrostatic înregistrată în perioada 2000-2017, în fiecare din forajele de monitorizare, în arealul sitului de importanță comunitară ROSCI0299
- Figura 4.35 Variația adâncimii minime anuale a nivelului hidrostatic înregistrată în perioada 2000-2017, în fiecare din forajele de monitorizare, în arealul sitului de importanță comunitară ROSCI0299
- Figura 4.36 Variația amplitudinii adâncimii nivelului hidrostatic în perioada 2000-2017 în zona sitului de importanță comunitară ROSCI0299
- Figura 4.37 Variația adâncimii maxime anuale a nivelului hidrostatic înregistrată în perioada 2000-2017, în fiecare din forajele de monitorizare, în arealul sitului de importanță comunitară ROSCI0306
- Figura 4.38 Variația adâncimii minime anuale a nivelului hidrostatic înregistrată în perioada 2000-2017, în fiecare din forajele de monitorizare, în arealul sitului de importanță comunitară ROSCI0306
- Figura 4.39 Variația amplitudinii adâncimii nivelului hidrostatic în perioada 2000-2017 în zona sitului de importanță comunitară ROSCI0306
- Figura 4.40 Variația adâncimii maxime anuale a nivelului hidrostatic înregistrată în perioada 2000-2017, în fiecare din forajele de monitorizare, în arealul sitului de importanță comunitară ROSCI0173
- Figura 4.41 Variația adâncimii minime anuale a nivelului hidrostatic înregistrată în perioada 2000-2017, în fiecare din forajele de monitorizare, în arealul sitului de importanță comunitară ROSCI0173
- Figura 4.42 Variația amplitudinii adâncimii nivelului hidrostatic în perioada 2000-2017 în zona sitului de importanță comunitară ROSCI0173
- Figura 4.43 Variația adâncimii maxime anuale a nivelului hidrostatic înregistrată în perioada 2000-2017, în fiecare din forajele de monitorizare, în arealul sitului de importanță comunitară ROSCI0202
- Figura 4.44 Variația adâncimii minime anuale a nivelului hidrostatic înregistrată în perioada 2000-2017, în fiecare din forajele de monitorizare, în arealul sitului de importanță comunitară ROSCI0202

- Figura 4.45 Variația amplitudinii adâncimii nivelului hidrostatic în perioada 2000-2017 în zona sitului de importanță comunitară ROSCI0202
- Figura 4.46 Variația adâncimii minime și maxime anuală a nivelului hidrostatic (m) măsurată față de cota terenului, în perioada 2000-2017, în forajul F1 Vânju Mare situat în apropierea sitului ROSCI0403
- Figura 4.47 Variația adâncimii maxime anuale a nivelului hidrostatic înregistrată în perioada 2000-2017, în fiecare din forajele de monitorizare, în arealul sitului de importanță comunitară ROSCI0403
- Figura 4.48 Variația adâncimii minime anuale a nivelului hidrostatic înregistrată în perioada 2000-2017, în fiecare din forajele de monitorizare, în arealul sitului de importanță comunitară ROSCI0403
- Figura 4.49 Variația amplitudinii adâncimii nivelului hidrostatic în perioada 2000-2017 în zona sitului de importanță comunitară ROSCI0403
- Figura 4.50 Habitatele și relația acestora cu apa subterană în arealul Administrației Bazinale de Apă Jiu
- Figura 4.51 Variația diferenței dintre valoarea maximă și minimă a parametrului chimic Cadmiu în arealul habitatelor dependente de apa subterană din cadrul ABA Jiu
- Figura 4.52 Variația diferenței dintre valoarea maximă și minimă a parametrului chimic Mercur în arealul habitatelor dependente de apa subterană din cadrul ABA Jiu
- Figura 4.53 Variația diferenței dintre valoarea maximă și minimă a parametrului chimic Nichel în arealul habitatelor dependente de apa subterană din cadrul ABA Jiu
- Figura 4.54 Variația diferenței dintre valoarea maximă și minimă a parametrului chimic Plumb în arealul habitatelor dependente de apa subterană din cadrul ABA Jiu
- Figura 4.55 Variația diferenței dintre valoarea maximă și minimă a parametrului chimic Cupru în arealul habitatelor dependente de apa subterană din cadrul ABA Jiu
- Figura 4.56 Variația diferenței dintre valoarea maximă și minimă a parametrului chimic Zinc în arealul habitatelor dependente de apa subterană din cadrul ABA Jiu
- Figura 4.57 Variația diferenței dintre valoarea maximă și minimă a parametrului chimic Crom în arealul habitatelor dependente de apa subterană din cadrul ABA Jiu
- Figura 4.58 Variația diferenței dintre valoarea maximă și minimă (amplitudinea) a parametrului chimic Arsen în arealul habitatelor dependente de apa subterană din cadrul ABA Jiu
- Figura 4.59 Variația conținutului de azotați în arealul habitatelor dependente de corpul de apă subterană ROJI05
- Figura 4.60 Variația concentrației de NO₃ și a amplitudinii indicatorilor chimici pentru care s-au înregistrat valori ușor mai ridicate (a-Arsen, b- Plumb, c-Zinc și d- Crom) care ar putea afecta starea de conservare a ecosistemelor terestre dependente de corpul de apă subterană ROJI05
- Figura 4.61 Variația conținutului de azotați în arealul habitatelor dependente de corpul de apă subterană ROJI06
- Figura 4.62 Variația concentrației de NO₃ și a amplitudinii indicatorilor chimici pentru care s-au înregistrat valori ușor mai ridicate (a-Arsen, b- Plumb, c-Zinc și d- Crom) care ar putea afecta starea de conservare a ecosistemelor terestre dependente de corpul de apă subterană ROJI06
- Figura 4.63 Corpurile de apă subterană freatică și ariile SPA din cadrul ABA Jiu
- Figura 4.64 Zonarea adâncimii maxime (A) și adâncimii minime (B) multianuale a nivelului hidrostatic înregistrată în perioada 2000-2017, în aria de protecție specială avifaunistică ROSPA0023
- Figura 4.65 Captările de apă subterană la nivelul A.B.A. Jiu
- Figura 4.66 Reprezentarea grafică a captărilor la nivelul A.B.A. Jiu
- Figura 4.67 Utilizarea apei captate din subteran, pe tipuri de consumatori
- Figura 4.68 Diagrama de evaluare a gradului de protecție globală a unui corp de apă subterană

- Figura 5.1 Captările de apă destinate potabilizării din sursele de suprafață și din sursele subterane din bazinul hidrografic Jiu
- Figura 5.2 Zone pentru protecția speciilor acvatice importante din punct de vedere economic din bazinul hidrografic Jiu
- Figura 5.3 Zone destinate pentru protecția habitatelor și speciilor unde apa este un factor important din bazinul hidrografic Jiu
- Figura 6.1 Rețeaua de monitorizare a apelor de suprafață din bazinul hidrografic Jiu
- Figura 6.2 Rețeaua de monitorizare cantitativă a corpurilor de apă subterane la nivelul bazinului hidrografic Jiu
- Figura 6.3 Rețeaua de monitorizare chimică a corpurilor de apă subterane, la nivelul bazinului hidrografic Jiu
- Figura 6.4 Rețeaua de monitorizare a apelor de suprafață și localizarea acestora în relație cu ariile naturale protejate, la nivelul bazinului hidrografic Jiu
- Figura 6.5 Secțiunile de monitorizare situate pe corpurile de apă care se suprapun pe ariile naturale protejate și rezultatele evaluării stării acestor corpuri de apă la nivelul bazinului hidrografic Jiu
- Figura 6.6 Starea ecologică și potențialul ecologic al corpurilor de apă de suprafață la nivelul bazinului hidrografic Jiu
- Figura 6.6.a Evoluția stării ecologice/potențialului ecologic al corpurilor de apă de suprafață – Planul de Management al bazinului hidrografic Jiu actualizat (2021)-PM III comparativ cu Planul de Management al bazinului hidrografic Jiu, actualizat (2015)- PM II
- Figura 6.6.b Starea ecologică/potențialul ecologic al corpurilor de apă de suprafață și starea ecologică/potențialul ecologic pentru elementele biologice de calitate și elementele fizico-chimice și poluanți specifici la nivelul bazinului hidrografic Jiu
- Figura 6.7 Starea ecologică a corpurilor de apă de suprafață naturale și starea ecologică pentru elementele biologice și elementele fizico-chimice și poluanți specifici la nivelul bazinului hidrografic Jiu
- Figura 6.8 Starea ecologică a corpurilor de apă - râuri la nivel național și în bazinul hidrografic Jiu
- Figura 6.9 Starea ecologică a corpurilor de apă nepermanente - râuri la nivel național și în bazinul hidrografic Jiu
- Figura 6.10 Starea ecologică a corpurilor de apă – lacuri naturale - la nivel național și în bazinul hidrografic Jiu
- Figura 6.11 Potențialul ecologic al corpurilor de apă de suprafață, al elementelor biologice de calitate și al elementelor fizico-chimice și poluanți specifici la nivelul bazinului hidrografic Jiu
- Figura 6.12 Potențialul ecologic al corpurilor de apă puternic modificate (râuri CAPM, lacuri de acumulare) și corpului de apă artificial (râu CAA) din bazinul hidrografic Jiu
- Figura 6.13 Stare / potențial din punct de vedere al elementelor hidromorfologice la nivelul bazinului hidrografic Jiu (conform WISE 2022)
- Figura 6.14 Evoluția stării/potențialului din punct de vedere hidromorfologic al corpurilor de apă de suprafață în Planul de Management al bazinului hidrografic Jiu actualizat (2021) comparativ cu Planul de Management al bazinului hidrografic Jiu actualizat (2015) aprobat prin HG nr. 859/2016
- Figura 6.15 Starea chimică globală a corpurilor de apă de suprafață și gradul de confidență în evaluare la nivelul bazinului hidrografic Jiu
- Figura 6.16 Starea chimică parțială (nu include substanțele omniprezente PBT) a corpurilor de apă de suprafață din bazinul hidrografic Jiu
- Figura 6.17 Starea chimică parțială (include doar substanțele PBT) a corpurilor de apă din bazinul hidrografic Jiu
- Figura 6.18 Starea chimică parțială (include doar substanțele cu SCM-uri revizuite, mai stricte) a corpurilor de apă din bazinul hidrografic Jiu
- Figura 6.19 Starea chimică parțială (include doar substanțele PBT și substanțele noi) a corpurilor de apă din bazinul hidrografic Jiu

- Figura 6.20 Starea chimică globală a corpurilor de apă de suprafață la nivelul bazinului hidrografic Jiu
- Figura 6.21 Evoluția stării chimice globale la nivelul bazinului hidrografic Jiu
- Figura 6.22 Evoluția stării chimice a corpurilor de apă de la primul Plan de management până în prezent
- Figura 6.23 Starea chimică a corpurilor de apă naturale la nivelul bazinului hidrografic Jiu
- Figura 6.24 Starea chimică a corpurilor de apă naturale (râuri) la nivelul bazinului hidrografic Jiu
- Figura 6.25 Analiza evoluției nivelurilor piezometrice multianuale în forajele de monitorizarea cantitativă la nivelul ABA Jiu
- Figura 6.26 Evoluția nivelurilor piezometrice pentru corpul de apă subterană ROJI05
- Figura 6.27 Evoluția nivelurilor piezometrice pentru corpul de apă subterană ROJI06
- Figura 6.28 Starea cantitativă a corpurilor de apă subterană atribuite ABA Jiu
- Figura 6.29 Schema de determinare a valorilor prag, funcție de valoarea fondului natural și a concentrației maxim admisibile
- Figura 6.30 Evoluția stării chimice la nivelul bazinului hidrografic Jiu
- Figura 6.31 Starea calitativă a corpurilor de apă subterană atribuite ABA Jiu
- Figura 6.32 Tendințele concentrațiilor de poluanți pentru corpurile de apă subterane freatice atribuite ABA Jiu
- Figura 6.33 Tendințele concentrațiilor de poluanți pentru corpurile de apă subterane de adâncime atribuite ABA Jiu
- Figura 6.34 Situația corpurilor de apă de suprafață la nivelul bazinului hidrografic Jiu
- Figura 6.35 Clasificarea corpurilor de apă de suprafață la nivelul bazinului hidrografic Jiu
- Figura 7.1 Atingerea obiectivului de stare bună -2021 (stare ecologică bună/potențial ecologic bun și stare chimică bună) la nivelul bazinului hidrografic Jiu - corpuri de apă de suprafață
- Figura 8.1 Structura politicii financiare și economice în domeniul apei, autorități competente, de reglementare și baza legislativă
- Figura 8.2 Rata de conectare la serviciile de apă și canalizare, la nivelul Administrațiilor Bazinale de Apă
- Figura 8.3 Tarife Operatori servicii de apă și canalizare
- Figura 8.4 Alocare costuri management cantitativ
- Figura 8.5 Alocare costuri management calitativ
- Figura 8.6 Contribuții pentru utilizarea resurselor de suprafață
- Figura 8.7. Contribuții pentru utilizarea resurselor de apă din subteran
- Figura 8.8. Contribuții pentru potențialul asigurat în scop hidroenergetic prin barajele lacurilor de acumulare din administrarea Administrației Naționale "Apele Romane"
- Figura 8.9. Costuri de mediu și resursă în cadrul serviciilor de apă
- Figura 8.10 Costuri de mediu în cadrul serviciului de apă și canalizare
- Figura 8.11 Cerința de apă și disponibilul în sursă, în perioada 2014-2019
Sursa: Balanța Apei elaborată de ABA Jiu în perioada 2014 – 2019
- Figura 8.12 Resursa de apă (anul 2018) și Cerința de apă (orizontul de timp 2030) la nivelul bazinului hidrografic Jiu
- Figura 8.13 Cerința de apă la nivelul bazinului hidrografic Jiu pentru orizontul de timp 2030
- Figura 9.1 Progrese înregistrate în implementarea Programului de măsuri 2016-2021 (situația la nivelul anului 2020) la nivelul bazinului hidrografic Jiu
- Figura 9.2 Progresul anual înregistrat pentru colectarea și epurarea apelor uzate urbane, în aglomerări mai mari de 2.000 l.e.
- Figura 9.3 Repartizarea cheltuielilor de investiții pentru implementarea măsurilor de bază pentru reducerea efectelor presiunilor punctiforme potențial semnificative - efluenții de la aglomerări umane din bazinul hidrografic Jiu
- Figura 9.4 Măsuri de asigurare a conectivității longitudinale în bazinul hidrografic Jiu

- Figura 9.5 Măsuri de refacere conectivitate laterală, îmbunătățire a morfologiei malurilor și zonei ripariene în bazinul hidrografic Jiu
- Figura 10.1 Excepții de la obiectivele de mediu pentru starea ecologică – ape de suprafață
- Figura 10.2 Corpuri de apă în stare ecologică bună/potențial ecologic bun (2021) și excepțiile (sub Art. 4(4) și Art.4(4)c) de la obiectivele de mediu aplicate corpurilor de apă de suprafață
- Figura. 10.3 Excepții de la obiectivele de mediu (starea chimică) pentru corpurile de apă de suprafață
- Figura. 10.4 Obiectivele de mediu atinse privind starea chimică bună și excepțiile de la obiectivele de mediu pentru corpurile de apă de suprafață
- Figura 11.1 Creșterea riscului de producere a fenomenelor extreme
- Figura 11.2 Distribuția stațiilor hidrometrice selectate la nivel bazinal și național pentru stabilirea disponibilității resurselor de apă
- Figura 11.3 Resursele de apă ale anului 2020, comparativ cu perioada anterioară (2015-2019)
- Figura 11.4 Delimitarea corpurilor de ape subterane freatice și evidențierea zonelor cu resurse acvifere freatice reduse
- Figura 11.5 Evoluția WEI+ în România în perioada 1990-2017¹
- Figura 11.6 Prelevarea de apă pentru utilizare în scop potabil la nivel european
- Figura 11.7 Prognoze privind intensitatea fenomenului de secetă pedologică (2010 -2080)
- Figura 11.8 Schimbarea precipitațiilor medii anuale în bazinul Dunării pentru perioadele 2021-2050 și 2071-2100 conform RCP4.5 și RCP8.5 (EURO-CORDEX, septembrie 2018)
- Figura 11.9 Integrarea schimbărilor climatice în cadrul Planurilor de management actualizate ale bazinelor hidrografice

¹ EUROSTAT, Development of the water exploitation index plus (WEI+) https://www.eea.europa.eu/data-and-maps/daviz/water-exploitation-index-plus#tab-chart_3

LISTĂ ANEXE

Anexa 1.1	Lista autorităților competente pentru implementarea Directivei Cadru Apă 2000/60/CE în România și principalele atribuții
Anexa 1.2	Lista persoanelor de contact
Anexa 1.3	Lista persoanelor de contact pentru obținerea informațiilor utilizate în elaborarea Planului de Management al bazinului hidrografic Jiu Serviciul Plan de Management Bazinal
Anexa 4.1	Descrierea caracteristicilor corpurilor de apă subterană
Anexa 4.2	Interdependența corpurilor de apă subterană cu ecosistemele terestre și ecosistemele acvatice (după Metodologia A.H.R. – 2015)
Anexa 6.1	Sistemul de clasificare și evaluare a stării corpurilor de apă de suprafață în conformitate cu Directiva Cadru Apă
Anexa 6.1.A	Starea ecologică/potențialul ecologic a corpurilor de apă din bazinul hidrografic Jiu
Anexa 6.1.4 H.a	Catalog al măsurilor de restaurare și atenuare aferente alterărilor hidromorfologice
Anexa 6.2	Rezultatele evaluării stării chimice a corpurilor de apă de suprafață
Anexa 7.1	Obiectivele de mediu ale corpurilor de apă de suprafață și excepțiile de la obiectivele de mediu pentru corpurile de apă din Bazinul hidrografic Jiu
Anexa 7.2	Obiectivele de mediu ale corpurilor de apă subterană și excepții de la obiectivele de mediu pentru corpurile de apă subterană
Anexa 8.1	Evaluarea cerințelor folosințelor de apă (an de referință 2011) la nivelul bazinelor hidrografice, pentru orizontul de timp 2020 – 2030 ; Proгноza cerințelor de apă la nivelul Administrației Bazinale de Apă Jiu
Anexa 9.1	Măsuri de bază pentru asigurarea infrastructurii de apă potabilă în bazinul hidrografic Jiu
Anexa 9.2	Măsuri de bază pentru asigurarea infrastructurii de apă uzată în bazinul hidrografic Jiu
Anexa 9.3	Măsuri de bază pentru implementarea cerințelor directivelor europene în domeniul agriculturii
Anexa 9.4	Proiecte privind implementarea Directivei Habitate 92/43/CEE și Directivei Păsări 79/409/CEE
Anexa 9.5	Folosințe de apă din bazinul hidrografic Jiu care intră sub incidență IED
Anexa 9.6	Stadiul implementării măsurilor pentru unitățile IED raportate E-PRTR (pentru factorul de mediu apă) din bazinul hidrografic Jiu
Anexa 9.7	Inventarul (2018) amplasamentelor din bazinul hidrografic JIU care se încadrează sub incidența Directivei 2012/18/UE privind controlul pericolelor de accidente majore care implică substanțe periculoase (Seveso III)
Anexa 9.8	Măsuri de bază pentru reducerea efectelor presiunilor cauzate de activitățile industriale din bazinul hidrografic Jiu
Anexa 9.9	Măsuri de bază pentru reducerea efectelor presiunilor cauzate de activitățile agricole (ferme/ complexe zootehnice) din bazinul hidrografic Jiu
Anexa 9.10	Măsuri suplimentare potențiale pentru diminuarea efectelor presiunilor semnificative în vederea îmbunătățirii stării apelor din bazinul hidrografic Jiu
Anexa 10.1	Condiții de aplicare a excepțiilor de la obiectivele de mediu
Anexa 10.2	Fișe generale privind corpurile de apă cu excepții de prelungire a termenelor
Anexa 10.3	Corpuri de apă cu posibil impact cauzat de lucrările de reducere a riscului la inundații propuse în etapa de screening - Proiect RO Floods
Anexa 12.1	Rezultatele procesului de consultare a documentului "Probleme Importante de Gospodărire a Apelor la nivelul bazinului hidrografic Jiu"

ABREVIERI

ABA - Administrații Bazinale de Apă
ACE - Analiza cost-eficiență
ADP - Administrația Domeniului Public
AEWS - Sistemul de Avertizare în caz de Accidente (Accident Emergency Warning System)
AHE – Acumulare hidroelectrică
AHR – Asociația Hidrogeologilor din România
AIPROM - Asociația Industriei de Protecția Plantelor din România
ANAR - Administrația Națională “Apele Române”
ANIF - Agenția Națională de Îmbunătățiri Funciare
ANF - Autoritatea Națională Fitosanitară
ANPA - Agenția Națională pentru Pescuit și Acvacultură
ANPM - Agenția Națională pentru Protecția Mediului
ANRSC - Autoritatea Națională de Reglementare pentru Serviciile Comunitare de Utilități Publice
ANSVSA - Autoritatea Națională Sanitară Veterinară și pentru Siguranța Alimentelor
APM - Agenția pentru Protecția Mediului
APIA - Agenția de Plăți și Intervenție pentru Agricultură
ARPM - Agenția Regională pentru Protecția Mediului
As - Arseniu
BAT - Cele mai bune tehnici disponibile (Best Available Techniques)
B.H., b.h. - Bazin Hidrografic
CAA - Corp de apă artificial
Cca- circa
CAP - Politica Agricolă Comună (Common Agricultural Policy)
CAPM - Corp de apă puternic modificat
CBO₅ - Consum Biochimic de Oxigen în 5 zile la 20°C
CBPA - Codul de bune practici agricole
CCO-Cr - Consum Chimic de Oxigen
CDMN - Canalul Dunăre – Marea Neagră
CPAMN- Canalul Poarta Albă – Midia – Năvodari
CE, EC - Consiliul European (European Council), Comisia Europeană, Comunitatea Europeană
CEE, EEC - *Comunitatea Economică Europeană*
CHE – Centrală hidroelectrică
CIPA-ROM (PIAC) - Centru Internațional de Alarmare în Caz de Poluări Accidentale (Principal International Alarm Centres)
CI – Convenții Internaționale
CMN – Convenția Mării Negre
CIS - Strategia de Implementare Comună a Directivei Cadru Apă (Common Implementation Strategy for the Water framework Directive)
CLC - Corine Land Cover
CLP - Clasificare, etichetare și ambalare (Classification, Labelling and Packaging)
CMA - Concentrații maxim admise
CMA-SCM - Standardul de calitate a mediului – concentrația maximă admisibilă
Cr - Crom
DADR - Direcții pentru Agricultură și Dezvoltare Rurală
DCA - Directiva Cadru în domeniul Apei
DCSMM – Directiva Cadru Strategia pentru mediul marin
DN - Drum Național
DPSIR - Activitate antropică-Presiune-Stare-Impact-Răspuns (Driver-Pressure-State-Impact-Response)
DRP - Proiectul Regional al Dunării (Danube Regional Project)
DSP-Direcția de Sănătate Publică
DTP – Program Transnațional al Dunării (Danube Transnational Program)
ECOSTAT -
EEA - Agenția Europeană de Mediu
EFI+ -Noul Index European pentru Faună Piscicolă (New European Fish Index)
EIA - Evaluarea impactului asupra mediului (Environmental Impact Assessment)

ENPV - Valoare Presentă Netă Economică (Economic Net Present Value)
ENR – Etiaj de navigație și regularizare
EPER - Registrul European al Poluanților Emiși (European Pollutant Release Register)
E-PRTR - Registrul European al Poluanților Emiși și Transferați (European Pollutant Release and Transfer Register)
EQR - Raport de calitate ecologică (Ecological Quality Ratio)
EQS - Standarde de calitate pentru mediu (Environment Quality Standards)
EU, UE - Uniunea Europeană (European Union)
EUSDR - Strategia Europeană pentru regiunea Dunării (European Strategy for the Danube Region)
EUROSTAT - Portal online pentru Statistică Europeană
FD - Directiva Inundații (Flood Directive)
FEADR - Fondul European Agricol de Dezvoltare Rurală
FEDR - Fondul European de Dezvoltare Regională
FRR – Facilitate de Redresare și Reziliență
FOUAI - Federații de Organizații de Utilizatori de Apă pentru Irigații
FSIE - Fondurile Structurale și de Investiții Europene (European Structural and Investment Funds)
H.G. - Hotărâre de Guvern
Hg - Mercur
GAEC - Codul pentru bune condiții agricole și de mediu (Good Agricultural and Environmental Conditions)
GA - Gospodărirea apei
GES – Gaze cu efect de seră
GEP – Potențial ecologic bun (good ecological potential)
GES – Stare Ecologică Bună (good ecological status)
GNM - Garda Națională de Mediu
GIG - Grup Geografic de Intercalibrare
GIS - Sistemul Informațional Geografic (Geographic Information System)
GW - Ape Subterane (Groundwater)
GWD - Directiva Apelor Subterane 2006/118/EC (Groundwater Directive)
GNS - Starea bună de navigație (Good Navigation Status)
IBB - Institutul de Biologie București (al Academiei Române)
ICIM - Institutul Național de Cercetare-Dezvoltare pentru Protecția Mediului
ICPA - Institutul Național de Cercetare-Dezvoltare pentru Pedologie, Agrochimie și Protecția Mediului – București
ICPDR - Comisia Internațională pentru Protecția Fluviului Dunărea (International Commission for the Protection of the Danube River)
ICZM – Management integrat al zonei costiere
IED - Directiva privind Emisiile Industriale (Industrial Emissions Directive)
IM – Indice multimetric
INCDDD - Institutul Național de Cercetare-Dezvoltare „Delta Dunării”
INHGA - Institutul Național de Hidrologie și Gospodărirea Apelor
INS - Institutul Național de Statistică
INSP - Institutul Național de Sănătate Publică
IPPC - Prevenirea și Controlul Integrat al Poluării (Integrated Prevention and Pollution Control)
INCDM - Institutul Național de Cercetare-Dezvoltare Marină “Grigore Antipa”
IS - Index saprob
I.e. - Locuitor(i) echivalent(i)
LDRS - Sistemul Dunării Inferioare (Lower Danube River System)
loc. - Locuitor(i)
MAB - Programul Omul și Biosfera (Man and the Biosphere Programme)
MADR - Ministerul Agriculturii și Dezvoltării Rurale
MAI - Ministerul Afacerilor Interne
MA-SCM - Standardul de calitate a mediului – media aritmetică
MATRA - Program de finanțare al Ministerului de Afaceri Externe din Olanda (Programme for Social Transformation of the Netherlands Ministry of Foreign Affairs)
mc/s - m³/s (unitate de măsură pentru debite)
meq/l - Unitate de măsură pentru alcalinitate

MEP- Potențial Ecologic Maxim (Maximum Ecological Potential)
mil. - Milion(milioane)
mld. – Miliard(e)
MM - Mile marine
MMAP - Ministerul Mediului, Apelor și Pădurilor
MMSC – Ministerul Mediului și Schimbărilor Climatice
MONERIS - Modelarea Emisiilor de Nutrienți în Sistemele de Râu (**MO**delling **Nutrient Emissions** în **River Systems**)
MS - Ministerul Sănătății
MTS - Materii totale în suspensie
NA - Date indisponibile (Not available)
NH₄ - Amoniac
Ntot - Azot total
NBL - Valoarea fondului natural (natural background level)
NNR - Nivel Normal de Retenție
NO₂ - Nitriți
NO₃ – Nitrați
NR-număr
NTPA, STAS - Normative tehnice de aplicare a legislației
NWRM - Măsurile de retenție/stocare naturală a apei (Natural Water Retention Measures)
ODD - Obiective de dezvoltare durabilă
OG - Ordonanță a Guvernului
OM - Ordin al Ministrului
O.N.G. - Organizații Non-Guvernamentale
OP - Obiective operaționale
OUG - Ordonanță de Urgență a Guvernului
OSPA - Oficii de Studii Pedologice și Agrochimice
OSPAR - Convenția pentru Protecția mediului marin al Atlanticului de Nord-Est (The Oslo and Paris Conventions for the protection of the marine environment of the North-East Atlantic)
PABH - Planul de Amenajare al Bazinului Hidrografic
PAC - Politica Agricolă Comună
PBT - Persistent, Bioacumulabil și Toxic
PDR - Planul de Dezvoltare Regională
PEB - Potențial ecologic bun
PF I - Portile de Fier I
PF II - Portile de Fier II
PIGA – Probleme Importante de Gospodărire a Apelor
PFOS – Acid Perfluorooctan Sulfonic și derivații săi
PIB, GNP - Produs Intern Brut (Gross National Product)
PJGD - Planurile Județene de Gestionare a Deșeurilor
PM - Plan de Management (Plan de Management)
PM1 - Planul de Management aprobat prin H.G. 80/2011
PM2 - Planul de Management actualizat aprobat prin HG 859/2016
PMBH - Planul de Management al Bazinului Hidrografic
PMDHD - Planul de Management al Districtului Hidrografic al Dunării
PMRI - Planul de Management al Riscului la Inundații
PMB - Plan de Management Bazinal
PNDL - Programul Național de Dezvoltare Locală
PNDR - Programul Național de Dezvoltare Rurală
PNGD - Planul Național de Gestionare a Deșeurilor
PNI - Programul Național de Reabilitare a Infrastructurii Principale de Irigații
PNRR - Planul Național de Redresare și Reziliență al României 2021-2026
PNS - Planul Național Strategic PAC post 2020
PO₄ – Fosfați
POCA- Program Operațional Capacitate Administrativă 2014-2020
POIM - Programul Operațional Infrastructură Mare 2014-2020
PODD - Programul Operațional Dezvoltare Durabilă 2021-2027

POM - Programul de Măsuri (Programme of Measures)
POP - Programul Operațional pentru Pescuit în perioada 2007-2013 și 2021-2027
POPAM - Programului Operațional pentru Pescuit și Afaceri Maritime 2014-2020
POS Mediu - Programul Operațional Sectorial pentru Mediu în perioada 2007-2013
P.P.P. - Principiul Poluatorul Plătește
PPP - Produse de protecție a plantelor
PPPDEI - Planurile pentru Prevenirea, Protecția și Diminuarea Efectelor Inundațiilor
PRGD - Planurile Regionale de Gestionare a Deșeurilor
Ptot - Fosfor total
Qec - Debit ecologic
Qsal - Debit salubru
RAMSAR - Convenția asupra zonelor umede, de importanță internațională, în special ca habitat al păsărilor acvatice (Convention on Wetlands of International Importance)
R-E1; R-E2 - Tipuri de râuri est continentale – intercalibrare (Rivers Eastern Continental)
REC - Centrul Regional de Mediu (Regional Environment Center)
REFCOND - Condiții de Referință (Reference Conditions)
rm - Risc minor
RM - Risc major
ROMSILVA, RNP - Regia Națională a Pădurilor
SAC - Arii speciale de conservare (Special Areas of Conservation)
SCADA - Sisteme de monitorizare, control și achiziții de date (Supervisory Control And Data Acquisition)
SCI - Situri de importanță comunitară (Sites of Community Importance)
SCM - Standarde de calitate a mediului
SEA - Evaluare strategică de mediu (Strategic Environmental Assessment)
SEICA – Studiu de Evaluare a Impactului Asupra Corpurilor de Apă
SEB - Stare ecologică bună
SER - Strategia Energetică a României 2020 - 2030, cu perspectiva anului 2050
SEICA – Studiu de evaluare a impactului asupra corpurilor de apă
SEVESO - Directiva privind controlul asupra riscului de accidente majore
S.H., s.h. - Spațiu hidrografic
SNGD - Strategia Națională de Gestionare a Deșeurilor
SNMR - Cerințe legale în materie de gestionare
SNMRI - Strategia Națională de Management al Riscului la Inundații
SOR - Societatea Ornitologică Română
SPA - Arii de protecție specială avifaunistică (Special Protected Areas)
SPP - Substanțe prioritare/substanțe prioritare periculoase
SRE - Sursele regenerabile de energie
TNMN - Rețeaua de Monitoring Transnațională (TransNational Monitoring Network)
TV - Valorile prag (threshold values)
TVA - Taxa pe Valoarea Adăugată
UNDP-GEF - Programul de Dezvoltare al Națiunilor Unite – Facilitatea Globală de Mediu (United Nations Development Program - Global Environment Facility)
UE - Uniunea Europeană
UNESCO - Organizația Națiunilor Unite pentru Educație, Știință și Cultură (United Nations Educational, Scientific and Cultural Organisation)
VAB - Valoare Adăugată Brută
VNA - Valoare Netă Actualizată
WEI+ - Indicele de Exploatare al Apei (Water Exploitation Index)
WISE - Sistemul Informatic European în domeniul apei (Water Information System for Europe)
WWF - Fondul Mondial pentru Natură (World Wide Fund)
XGIG - Grup Geografic de Intercalibrare pentru râurile foarte mari
ZV, ZVN - Zonă Vulnerabilă la Nitrați

1. INTRODUCERE

Cadrul legal european în domeniul apelor are la bază **Directiva Cadru Apă (2000/60/CE) și Directiva privind evaluarea și gestionarea riscului de inundații (2007/60/CE)**.

Directiva Cadru Apă (Directiva 2000/60/CE - DCA) reprezintă directiva europeană fundamentală pentru domeniul apelor, care promovează conceptul gestionării la nivel de bazin hidrografic, stabilind un cadru pentru protejarea apelor în principal prin prevenirea deteriorării, conservarea și îmbunătățirea stării ecosistemelor acvatice, promovarea utilizării durabile a resurselor de apă pe termen lung, precum și asigurarea reducerii treptate a poluării apelor subterane și prevenirea poluării acestora.

DCA introduce o serie de principii cheie pentru gestionarea și protecția resurselor de apă:

(1) Procesul de planificare la scara bazinelor hidrografice, de la caracterizare la stabilirea măsurilor pentru atingerea obiectivelor de mediu aferente corpurilor de apă.

(2) O evaluare cuprinzătoare a presiunilor antropice, a impactului acestora și a stării mediului acvatic, inclusiv din perspectivă ecologică.

(3) Analiza economică a măsurilor stabilite și utilizarea instrumentelor economice.

(4) Implementarea măsurilor ce vizează atât atingerea obiectivelor de mediu, cât și obiectivele domeniilor conexe.

(5) Participarea și implicarea activă a publicului în gestionarea resurselor de apă.

Directiva Cadru Apă stabilește un program și un calendar în funcție de care statele membre elaborează planuri de management ale bazinelor hidrografice (PMBH) până în 2009 (primul ciclu de planificare), care apoi sunt actualizate la fiecare 6 ani (2015 și 2021). Planurile de Management trebuie să identifice toate acțiunile care trebuie întreprinse în districtele hidrografice pentru îndeplinirea obiectivului principal și anume atingerea unei stări bune pentru toate corpurile de apă până în 2015, iar prin aplicarea excepțiilor, până în anul 2021, respectiv 2027. Procesul de planificare a început cu transpunerea și cu demersurile administrative (identificarea districtelor, respectiv a bazinelor hidrografice și a autorităților competente), această etapă fiind urmată de caracterizarea districtelor hidrografice (articolul 5), monitorizarea apelor (articolul 8), evaluarea stării, stabilirea obiectivelor, precum și de stabilirea programului de măsuri și implementarea acestora. Monitorizarea și evaluarea eficienței măsurilor furnizează informații vitale care fac legătura între un ciclu de planificare și următorul.

La nivel național, DCA a fost transpusă în legislația națională prin Legea Apelor nr. 107/1996 cu completările și modificările ulterioare. Potrivit Legii Apelor, *Schema Directoare de Amenajare și Management* este instrumentul principal de planificare, dezvoltare și gestionare a resurselor de apă la nivelul districtului de bazin hidrografic și este alcătuită din *Planul de amenajare a bazinului hidrografic* (PABH) - componentă de gospodărire cantitativă și *Planul de management al bazinului hidrografic* (PMBH) - componenta de gospodărire calitativă. Din punct de vedere legal, Ordinul ministrului mediului și gospodăririi apelor nr. 1.258/2006 aprobă *Metodologia și Instrucțiunile tehnice de elaborare a Schemelor Directoare de Amenajare și Management ale Bazinelor Hidrografice*.

Primul Plan Național de Management – Sinteza Planurilor de management la nivel de bazine/spații hidrografice a devenit instrument legal (Hotărârea de Guvern nr. 80/2011 pentru aprobarea Planului Național de Management aferent porțiunii din bazinul hidrografic internațional al fluviului Dunărea care este cuprinsă în teritoriul României) și a fost implementat până în anul 2016, când actualizarea acestuia (Hotărârea de Guvern nr. 859/2016 pentru aprobarea Planului Național de Management actualizat aferent porțiunii din bazinul hidrografic internațional al fluviului Dunărea care este cuprinsă în teritoriul României) a intrat în vigoare și este încă în curs de implementare până la aprobarea Plan național de management actualizat 2021.

Directiva 2007/60/CE privind evaluarea și gestionarea riscului de inundații este al doilea pilon de bază al legislației europene în domeniul apelor și are ca obiectiv reducerea riscurilor și a consecințelor negative pe care le au inundațiile în Statele Membre. Instrumentul de implementare al Directivei Inundații, reglementat prin articolul 7 este reprezentat de *Planul de Management al Riscului la Inundații* (PMRI) și constituie una din componentele de gestionare cantitativă a resurselor de apă. El are ca scop fundamentarea măsurilor, acțiunilor, soluțiilor și lucrărilor pentru diminuarea efectelor potențiale negative ale inundațiilor privind sănătatea umană, mediu, patrimoniul cultural și activitatea economică, prin măsuri structurale și nestructurale.

La nivel național prevederile Directivei Inundații au fost transpuse în legislația națională prin modificarea și completarea Legii Apelor. Primul Plan de management al riscului la inundații aferent celor 11 administrații bazinale de apă și fluviului Dunărea de pe teritoriul României a fost aprobat prin HG 972/2016.

Deși în conformitate cu prevederile legislative naționale *Planurile de Management al Riscului la Inundații* sunt elaborate și aprobate ca documente separate, sunt realizate corelări între cele 2 tipuri de planuri (PMBH, PMRI)..

Din punct de vedere instituțional, Ministerul Mediului, Apelor și Pădurilor, împreună cu Administrația Națională „Apele Române” au fost desemnate autorități competente pentru implementarea Directivei Cadru Apă în România (*Figura 1.1*). În Anexele 1.1 și 1.2 se prezintă lista autorităților competente pentru elaborarea *Planurilor de management actualizate 2021*, precum și lista persoanelor de contact pentru obținerea informațiilor utilizate în elaborarea acestui plan.

La nivelul bazinului hidrografic Jiu, în conformitate cu Legea Apelor cu completările și modificările ulterioare și H.G. nr. 270/2012, funcționează un Comitet de Bazin pentru colaborarea eficientă a organismelor teritoriale de gestionare a resurselor de apă cu instituțiile administrației publice centrale și locale, utilizatorii din bazinul respectiv, beneficiarii serviciilor publice de gestionare a resurselor de apă și organizațiile neguvernamentale locale cu profil de protecție a mediului. Acest comitet are în vedere respectarea și aplicarea principiilor gestionării durabile a resurselor de apă și menținerea echilibrului între conservarea și dezvoltarea durabilă a resurselor de apă.

Conform art. 13 al Directivei Cadru Apă, statele membre trebuie să realizeze un *Plan de Management pentru fiecare district hidrografic*, iar dacă sunt localizate într-un district internațional, trebuie să asigure coordonarea pentru producerea unui singur *Plan de Management*. România, fiind localizată în bazinul Dunării (*Figura 1.2*), similar ciclurilor de planificare anterioare, contribuie la elaborarea *Planului de Management al Districtului Hidrografic al Fluviului Dunărea – actualizarea 2021* ce se realizează sub coordonarea Comisiei Internaționale pentru Protecția Fluviului Dunărea (ICPDR). În acest scop statele semnatare ale Convenției Internaționale pentru Protecția Fluviului Dunărea au stabilit că *Planul de Management al Districtului Hidrografic al Dunării* să fie format din trei părți (partea A, partea B și partea C). Informații privind părțile Planului de Management al Districtului Hidrografic al Fluviului Dunărea 2015 au fost prezentate detaliat în Planul Național de management actualizat, aprobat prin *Hotărârea de Guvern nr. 859/2016 pentru aprobarea Planului Național de Management actualizat aferent porțiunii din bazinul hidrografic internațional al fluviului Dunărea care este cuprinsă în teritoriul României*.

Similar ciclurilor de planificare anterioare, se menționează că principalele probleme de gospodărire a apelor, obiectivele de management, precum și măsurile aferente stabilite la nivelul Districtului Hidrografic Internațional al Dunării ce sunt prezentate în *Planul de Management actualizat -2021 al Districtului Hidrografic Internațional al Dunării (partea A)* sunt preluate la nivel național.

1. Introducere

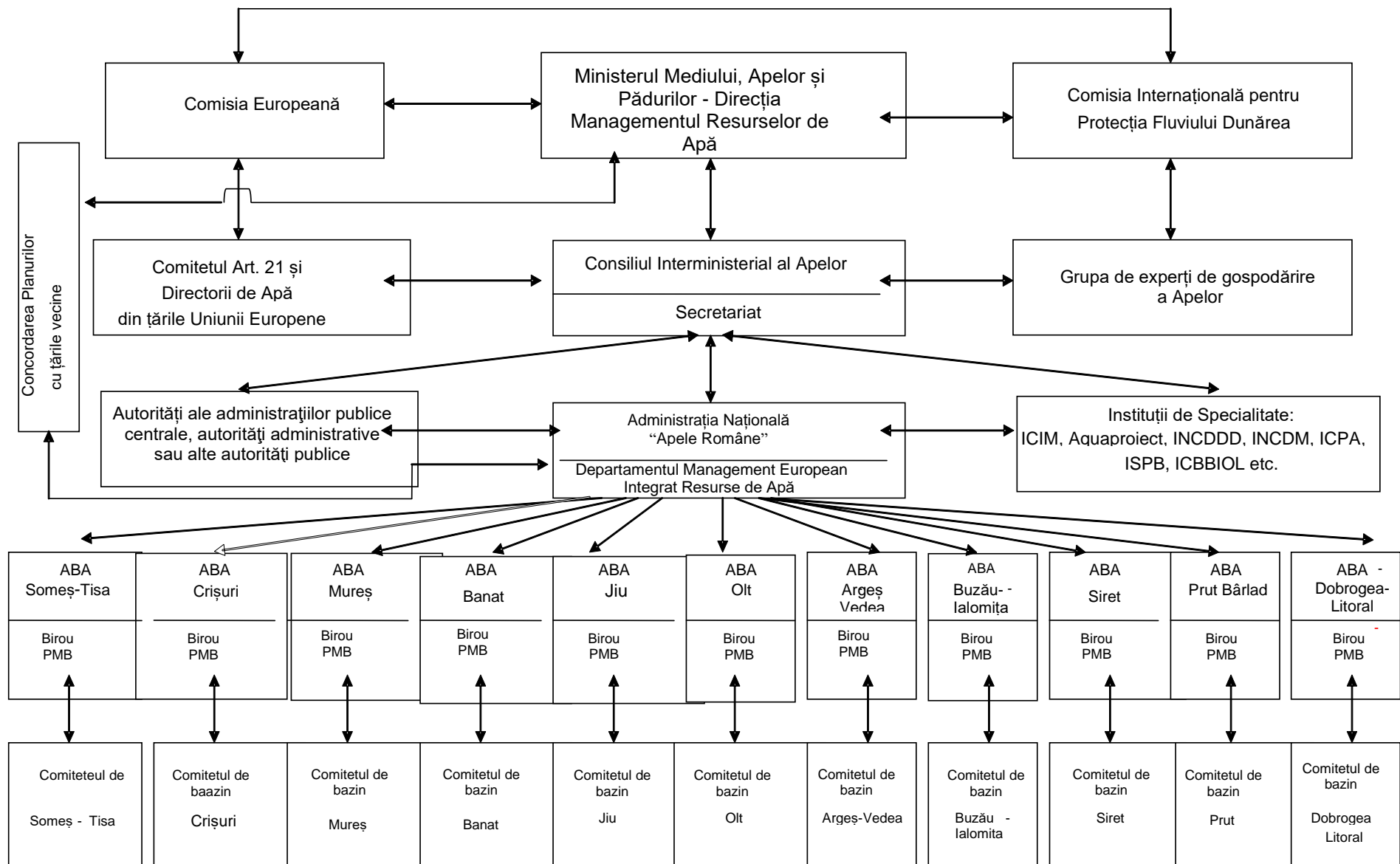


Figura 1.1 Structura organizatorică pentru implementarea Directivei Cadru în domeniul Apei în România



Figura 1.2 Districtul hidrografic al fluviului Dunărea

Pentru cel de-al treilea ciclu de planificare, în acord cu cerințele Articolului 14 al Directivei Cadru Apă, Statele Membre trebuie să asigure informarea și consultarea publicului.

În acest context, la nivel național au fost parcurse următoarele etape:

- la 22 decembrie 2018 - **Calendarul și programul de lucru privind activitățile de participare a publicului în scopul realizării *Planului de Management actualizat la nivelul fiecărui bazin/spațiu hidrografic 2021***, precum și la nivel național au fost publicate pe website-urile Administrației Naționale „Apele Române” și ale sub-unităților sale (Administrațiile Bazinale de Apă - ABA); Documentul a fost revizuit iar forma actualizată a fost publicată pe aceleași locații menționate mai sus, în data de 22 decembrie 2020;
- la 22 decembrie 2019 - **Documentele privind problemele importante de gospodărirea apelor** realizate la nivel bazinal și național au fost publicate pe paginile de internet mai sus menționate pentru asigurarea procesului de informare și consultare a publicului;
- la 30 iunie 2021 - **publicarea proiectului (draftului) *Planului Național de Management actualizat 2021 și ale proiectelor Planurilor de Management actualizate ale bazinelor/spațiilor hidrografice -2021***.

Planul Național de Management actualizat 2021 aferent porțiunii din bazinul hidrografic internațional al fluviului Dunărea care este cuprinsă în teritoriul României (denumit în continuare Planul Național de Management actualizat 2021) este realizat în conformitate cu prevederile legale europene și naționale. Ca și în cazul primului și celui de-al doilea ciclu de planificare, în elaborarea proiectelor *Planurilor de Management actualizate 2021* la nivel bazinal și național s-au luat în considerare recomandările ghidurilor și documentelor dezvoltate în cadrul Strategiei Comune de Implementare a Directivei Cadru Apă și de recomandările Comisiei Europene din raportul privind evaluarea celui de-al doilea plan de management. De asemenea, s-a ținut cont inclusiv de cerințele formulate în Ghidul de raportare a Directivei Cadru Apă 2022, elaborat de Comisia Europeană împreună cu Statele Membre.

Datele și informațiile care au fost utilizate în elaborarea *Planului de Management actualizat 2021* sunt, în general date din anul 2019 sau aferente perioadei 2018-2020. În cazurile în care s-au utilizat date pe o perioadă mai îndelungată de timp, pentru analiza evoluției în timp a unor parametri caracteristici, acest lucru este menționat specific în capitolul respectiv. Aceste date au fost furnizate, în principal, de Administrația Națională „Apele Române”, prin sub-unitățile sale - Administrațiile Bazinale de Ape, Ministerul Mediului, Apelor și Pădurilor și alte ministere, Institutul Național de Hidrologie și Gospodărirea Apelor Institutul Național de Statistică, utilizatorii de apă, autoritățile locale și județene, Agențiile de Protecția Mediului, și alte instituții publice la nivel central și local.

În comparație cu planurile precedente, *Planul de Management actualizat 2021* conține date și informații actualizate, precum și dezvoltări/îmbunătățiri ale metodologiilor utilizate și ale rezultatelor obținute și care sunt prezentate în cadrul capitolelor respective.

În conformitate cu *Calendarul și programul de lucru privind activitățile de participare a publicului în scopul realizării celui de-al 3-lea plan de management al bazinului/spațiului hidrografic și celui de-al 2-lea plan de management al riscului la inundații* (Actualizat decembrie 2020), consultarea publicului cu privire la proiectele Planurilor de Management actualizate ale bazinelor/spațiilor hidrografice și a proiectului Planului Național de Management actualizat se face în perioada 30 iunie - 30 decembrie 2021).

Proiectul Planului de Management actualizat 2021 al bazinului hidrografic Jiu (publicat pe website-ul Administrației Bazinale de Apă Jiu) a fost avizat de către Comitetul de Bazin al ABA Jiu în luna martie 2022.

Revizuirea proiectelor Planurilor de Management actualizate ale bazinelor/spațiilor hidrografice și a proiectului Planului Național de Management actualizat a fost realizată în perioada ianuarie - 22 martie 2022, urmând ca aceste Planuri de management actualizate să parcurgă procedura de aprobare și publicare. Ca și în cazul planurilor de management precedente, și al treilea Plan de Management va fi supus procedurii de Evaluare Strategică de Mediu (SEA) și de obținere a avizului de mediu în vederea aprobării acestuia prin Hotărâre de Guvern.

2. PREZENTAREA GENERALĂ A BAZINULUI HIDROGRAFIC JIU

Delimitarea bazinului hidrografic

Bazinul hidrografic Jiu, reprezentat în *Figura 2.1*, este situat în partea de sud-vest a țării, învecinându-se în partea de nord cu bazinul hidrografic Mureș, în vest cu spațiul hidrografic Banat, în est cu bazinul hidrografic Olt, în sud cu Bulgaria - limita o formează cursul fluviului Dunărea.

Din punct de vedere administrativ, bazinul hidrografic Jiu cuprinde teritorii din 4 județe, respectiv: **Dolj, Gorj, Mehedinți și Hunedoara.**

Populația totală identificată în anul 2019 este de circa 1413485 locuitori, densitatea populației fiind de 84,34 loc./km². Principalele aglomerări urbane sunt Craiova, Petroșani, Tg.-Jiu, Drobeta Turnu Severin, Lupeni, Vulcan, Băilești, Petrila, Calafat, Filiași și Rovinari.

Hidrografie

Suprafața totală a bazinului hidrografic Jiu este de **16758,59 km²** reprezentând o pondere de 7,03 % din suprafața țării. Rețeaua hidrografică cuprinde un număr de **288 cursuri de apă cadastrate** (din care 11 au suprafețe mai mici de 10 km²), cu o lungime totală de **5605 km și** o densitate medie de **0,30 km/km²**. Bazinul hidrografic Jiu cuprinde subbazinele: Jiu cu 233 afluenți codificați, Desnățui cu 23 afluenți codificați, Topolnița cu 7 afluenți codificați, Drincea I cu 7 afluenți codificați, Jieț, Bahna, Blahnița cu câte 2 afluenți codificați, și următoarele cursuri de apă fără afluenți: Balasan, Jidoșița, Vodița, Tarova, și Băran. Lungimea fluviului Dunărea aferentă bazinului hidrografic Jiu este de **273,2 km.**

Relief

Relieful cuprinde zona montană, zona subcarpatică și zona de câmpii, eșalonate în ordine de la nord la sud. Zona montană ocupă 21% din suprafața bazinului hidrografic și aparține următoarelor grupe muntoase din Carpații Meridionali: Munții Mehedinți, Munții Cernei, Munții Godeanu, Munții Retezat, Munții Vulcan, Munții Șureanu și Munții Parâng. Altitudinea maximă din bazinul hidrografic Jiu este de 2519 mdM, în munții Parâng (Vârful Parângul Mare). Limita sudică a Carpaților Meridionali de pe teritoriul b.h. Jiu este marcată de Subcarpați, Podișul Getic și Podișul Mehedinți (47% din suprafața b.h. Jiu), caracterizate prin predominarea dealurilor cu altitudini ce depășesc rar 700 m. Câmpia Olteniei – subunitate morfologică a Câmpiei Române, fiind delimitată la vest și sud de râul Olt și fluviul Dunărea - ocupă 32% din suprafața bazinului hidrografic și are altitudini cuprinse în general între 100-275 m și sub 30 m în Lunca Jiului și Lunca Dunării. Principalele unități de relief sunt reprezentate în *Figura 2.2 și Figura 2.3.*

Geologie

Formațiunile geologice din bazinul hidrografic Jiu sunt foarte variate din punct de vedere petrografic în funcție de relief și sunt prezentate în *Figura 2.4*. Din punct de vedere geologic, în arealul bazinului hidrografic Jiu sunt predominante rocile de tip silicios (96,77%), cele calcaroase (3,23%) fiind pe suprafețe mici la partea superioară în zona montană, precum și în partea nordică a sub-bazinelor Bahna și Topolnița.

Utilizarea terenului

Modul de utilizare a terenului din bazinul hidrografic Jiu este influențat de condițiile fizico-geografice, cât și de factorii antropici, și prezintă următoarea distribuție: 33,70% păduri, 58,52% terenuri arabile, 5,86% suprafață ocupată de construcții și 1,92% luciu de apă și zone umede (*Figura 2.5*).

Clima

Având în vedere așezarea țării noastre, bazinul hidrografic Jiu este caracterizat de un climat temperat-continental, cu variații de la nord la sud și de la est la vest, ca urmare a condițiilor geomorfologice cât și influenței climatice mediteraneene. Sub aspectul regimului termic și al precipitațiilor se evidențiază temperaturi medii multianuale cu variații cuprinse între 2°C și 11°C de la nord către sud, cantități medii multianuale de precipitații cuprinse între 400 și 1200 mm/an de la sud către nord. Vânturile predominante în zona subcarpatică și de piemont bat din direcția VNV și NNV și au o viteză de cca. 1,7 m/s. În câmpie predomină vânturile din vest (viteza peste 5 m/s), urmate de cele din est (sub 5 m/s).

Resurse de apă

Resursele totale de apă de suprafață din bazinul hidrografic Jiu (fără fluviul Dunărea) însumează cca 3515 mil.mc/an, din care resursele utilizabile sunt cca. 2231,33 mil.mc/an. Acestea reprezintă cca. 63,48% din totalul resurselor și sunt formate, în principal, de râurile Jiu și afluenții acestuia, respectiv afluenții direcți ai Dunării din partea de sud-vest a țării: Bahna, Topolnița, Blahnița, Drincea, Balasan, Desnățui și Jieț. Pentru fluviul Dunărea, resursele totale de apă sunt de cca. 194.251,7 mil.mc/an, din care cele utilizabile sunt de cca. 55.188 mil.mc/an (reprezentând 28% din resursele teoretice).

În bazinul hidrografic Jiu există 10 lacuri de acumulare importante (cu suprafața mai mare de 0,5 km²), care au folosință complexă și însumează un volum util de 3045,8 mil.mc (include acumulările PF I și PF II).

Raportată la populația bazinului, resursa specifică utilizabilă este de 1882,8 mc/loc/an, iar resursa specifică calculată la stocul disponibil teoretic (mediu multianual) se cifrează la 2790,9 mc/loc/an. Resursele de apă cantonate în arealul hidrografic Jiu pot fi considerate suficiente și neuniform distribuite în timp și spațiu.

Debite medii multianuale pentru principalele râuri din bazinul hidrografic Jiu sunt cuprinse în intervalele 2,39 m³/s (Amaradia la Albești) și 90,6 m³/s (Jiu la Zăval).

Din lungimea totală a cursurilor de apă cadastrate din bazinul hidrografic Jiu, cursurile de apă nepermanente reprezintă circa 21,78 %.

În bazinul hidrografic Jiu, resursele subterane teoretice (fără fluviul Dunărea) sunt estimate la 1035 mil.m³, din care resursele subterane utilizabile sunt de 430 mil.mc (reprezentând 41,55 % din resursele teoretice). Pentru fluviul Dunărea, resursele subterane teoretice sunt estimate la 1.545,5 mil.m³, din care resursele subterane utilizabile sunt de 329,55 mil.m³ (reprezentând 21 % din resursele teoretice).

2. Prezentarea generală a bazinului hidrografic Jiu

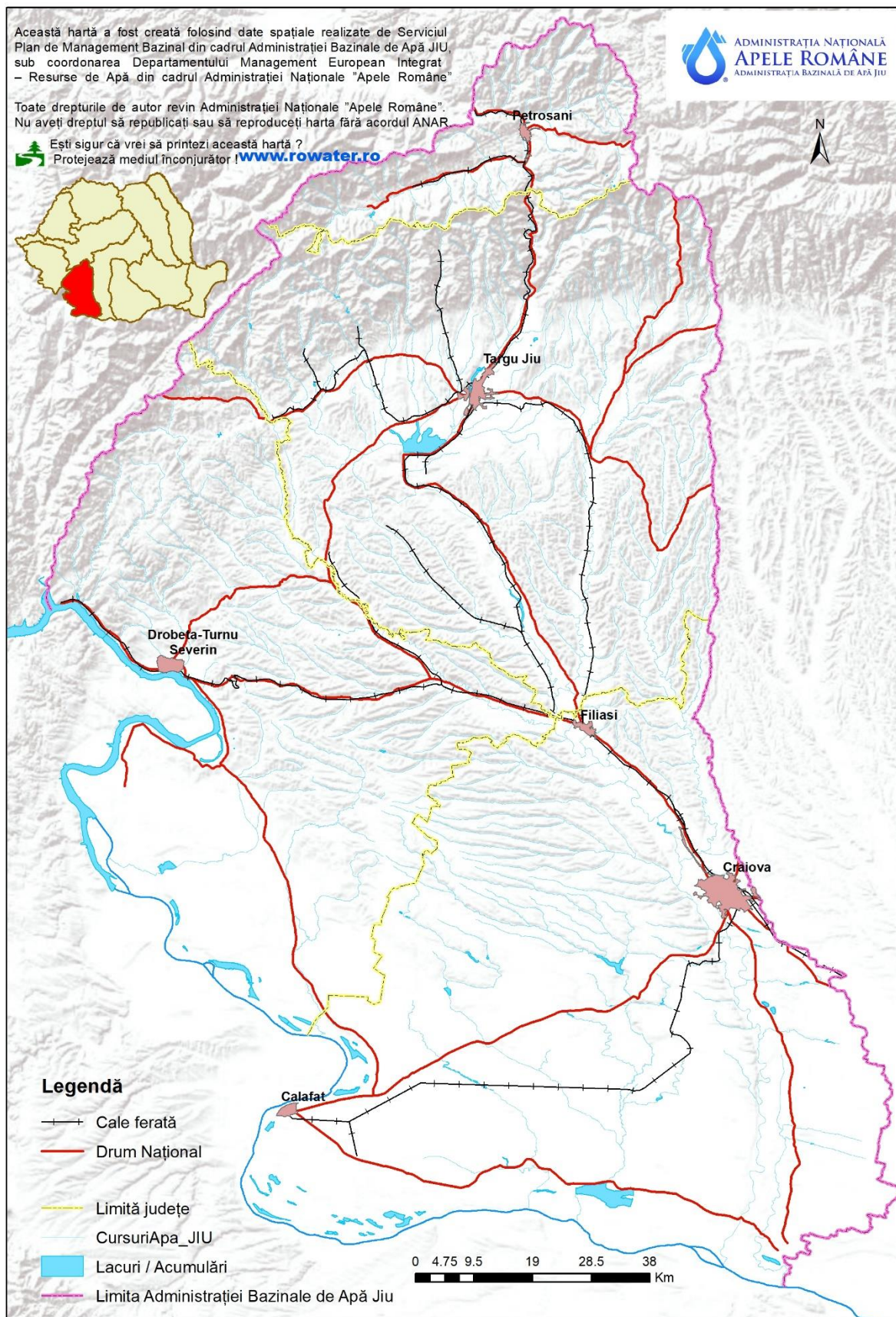


Figura 2.1 Bazinul hidrografic Jiu

2. Prezentarea generală a bazinului hidrografic Jiu

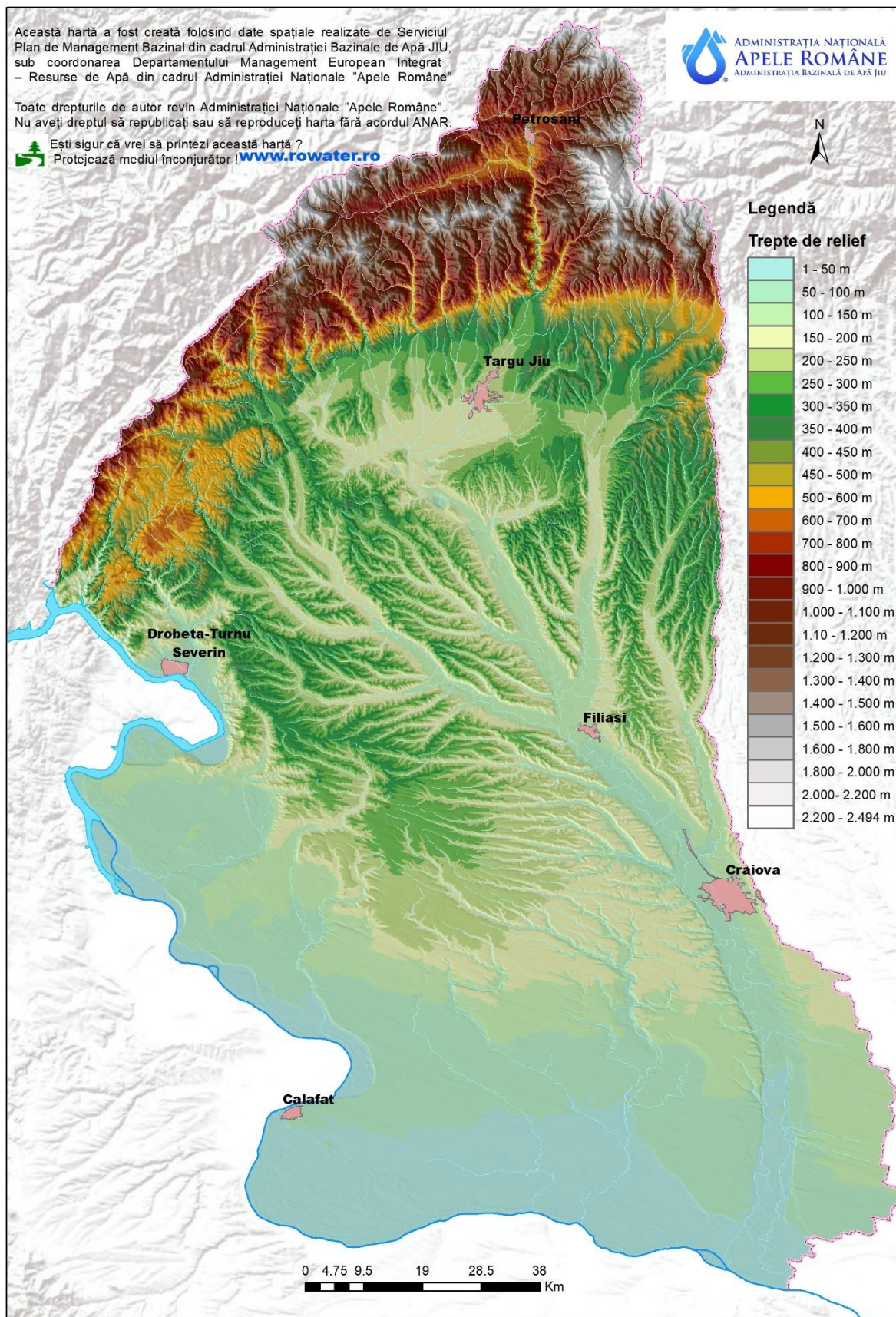


Figura 2.2 Principalele unități de relief din bazinul hidrografic Jiu

2. Prezentarea generală a bazinului hidrografic Jiu

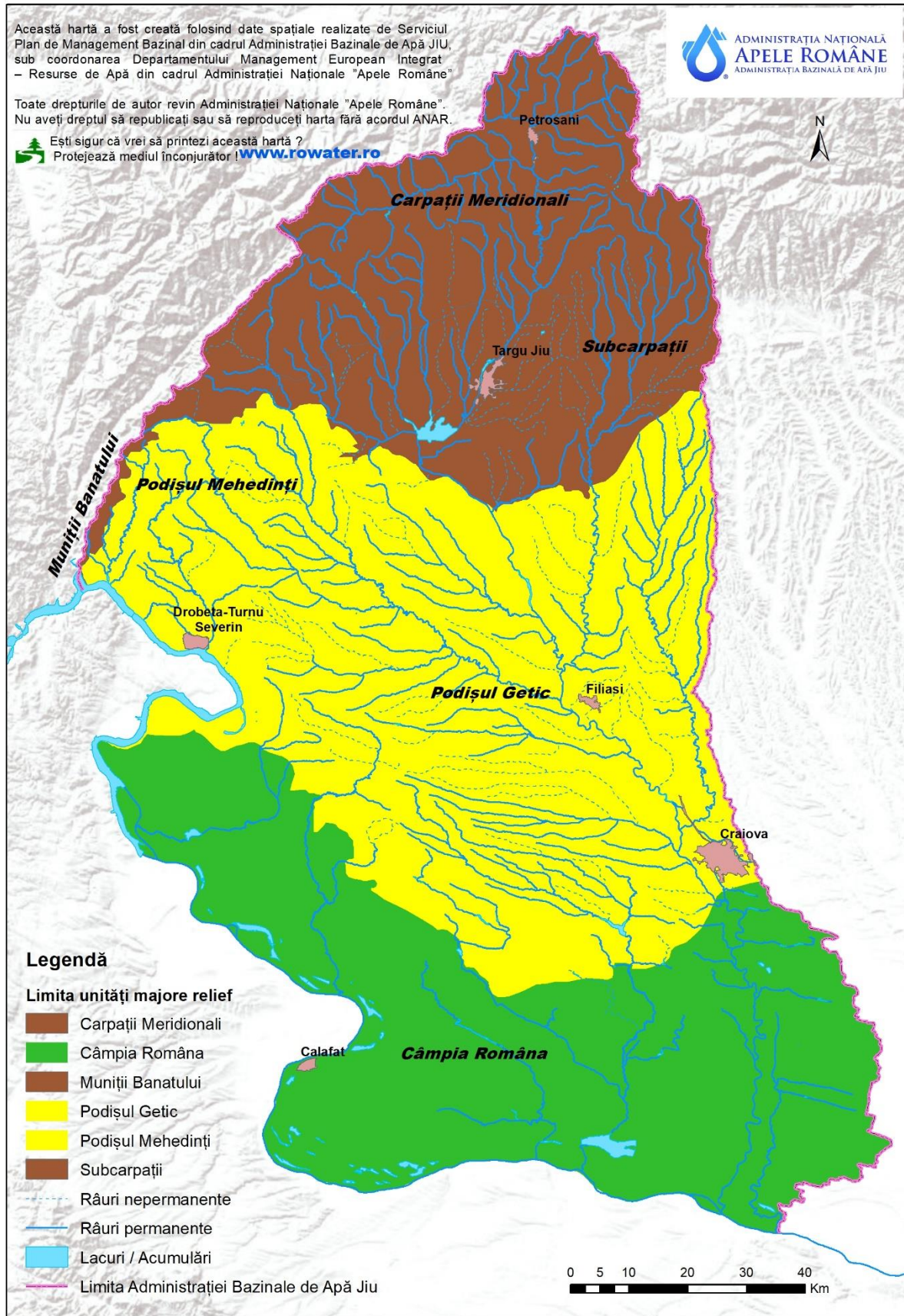


Figura 2.3 Distribuția unităților majore de relief în bazinul hidrografic Jiu

2. Prezentarea generală a bazinului hidrografic Jiu



Figura 2.4. Principalele unități geologice din bazinul hidrografic Jiu

2. Prezentarea generală a bazinului hidrografic Jiu

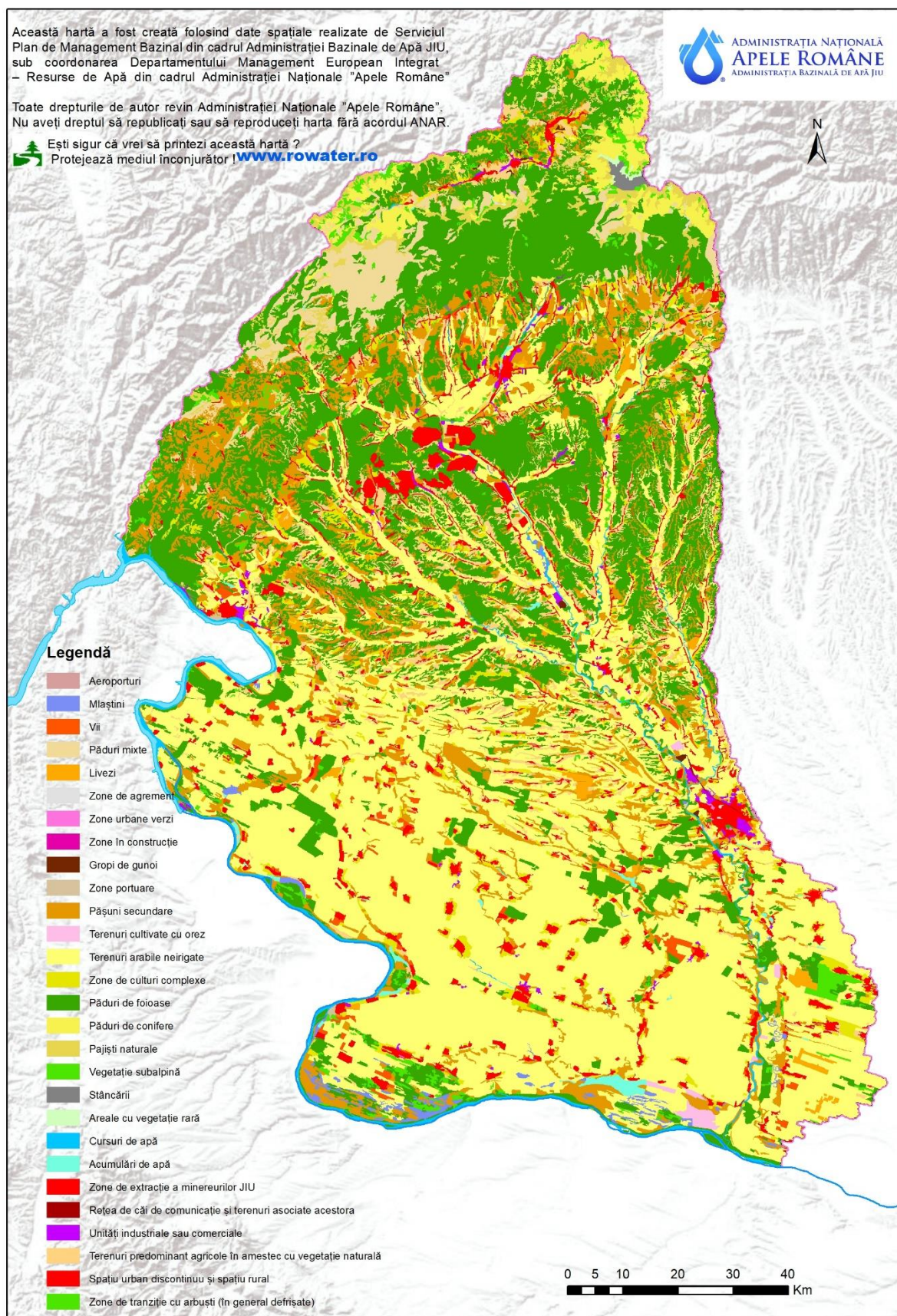


Figura 2.5. Utilizarea terenurilor în bazinul hidrografic Jiu

3. CARACTERIZAREA APELOR DE SUPRAFAȚĂ

3.1. Categoriile de apă de suprafață

În bazinul hidrografic Jiu există următoarele categorii de ape de suprafață:

- râuri (naturale, puternic modificate și artificiale) - 5481 km (râuri cadastrate), dintre care 410 km reprezintă Dunărea de la intrarea în țară până la limita b.h. Jiu (amonte confluență Jiet);
 - lacuri naturale – 14 corpuri de apă și lacuri de acumulare - 9 corpuri de apă;
- Categoriile de apă de suprafață sunt ilustrate în *Figura 3.1*.

3.2. Ecoregiuni, tipologia și condițiile de referință

Din cele 25 de ecoregiuni definite pentru Europa în Anexa XI a Directivei Cadru în domeniul Apei (Illies, 1978), pe baza caracteristicilor ecologice și a distribuției geografice a faunei acvatice, așa cum a fost indicat în cadrul *Planului de Management al bazinului hidrografic Jiu - 2009 aprobat prin HG nr. 80/2011 și a Planului de Management al bazinului hidrografic Jiu 2015 aprobat prin HG nr. 859/2016*, la nivelul bazinului hidrografic Jiu au fost definite 2 ecoregiuni, respectiv: Ecoregiunea Munții Carpați - 10, și Ecoregiunea Pontică - 12, ce sunt ilustrate în *Figura 3.2*.

3.2.1. Tipologia apelor de suprafață

Clasificarea tipologică a apelor de suprafață este bazată pe aceleași principii enunțate în cadrul *Planului de Management al bazinului hidrografic Jiu - 2009 aprobat prin HG nr. 80/2011 și a Planului de Management al bazinului hidrografic Jiu actualizat 2015 aprobat prin HG 859/2016*, respectiv abordarea top-down (parametri descriptivi abiotici: ecoregiunea, altitudinea bazinului, caracteristicile geologice, suprafața bazinului de recepție, structura litologică a patului albiei, debitul specific mediu multianual, debitul specific mediu lunar minim anual cu probabilitate de 95%, panta medie a cursului de apă, caracteristicile climatice: precipitațiile medii multianuale și temperatura medie multianuală) și abordarea bottom-up (măsurători directe ale variabilității comunităților biologice). Menționăm că suprapunerea celor două abordări a condus la definirea tipologiilor semnificative din punct de vedere al comunităților biologice, luându-se în considerare reprezentativitatea anumitor elemente biologice pentru categoriile de apă respective.

3. Caracterizarea apelor de suprafață

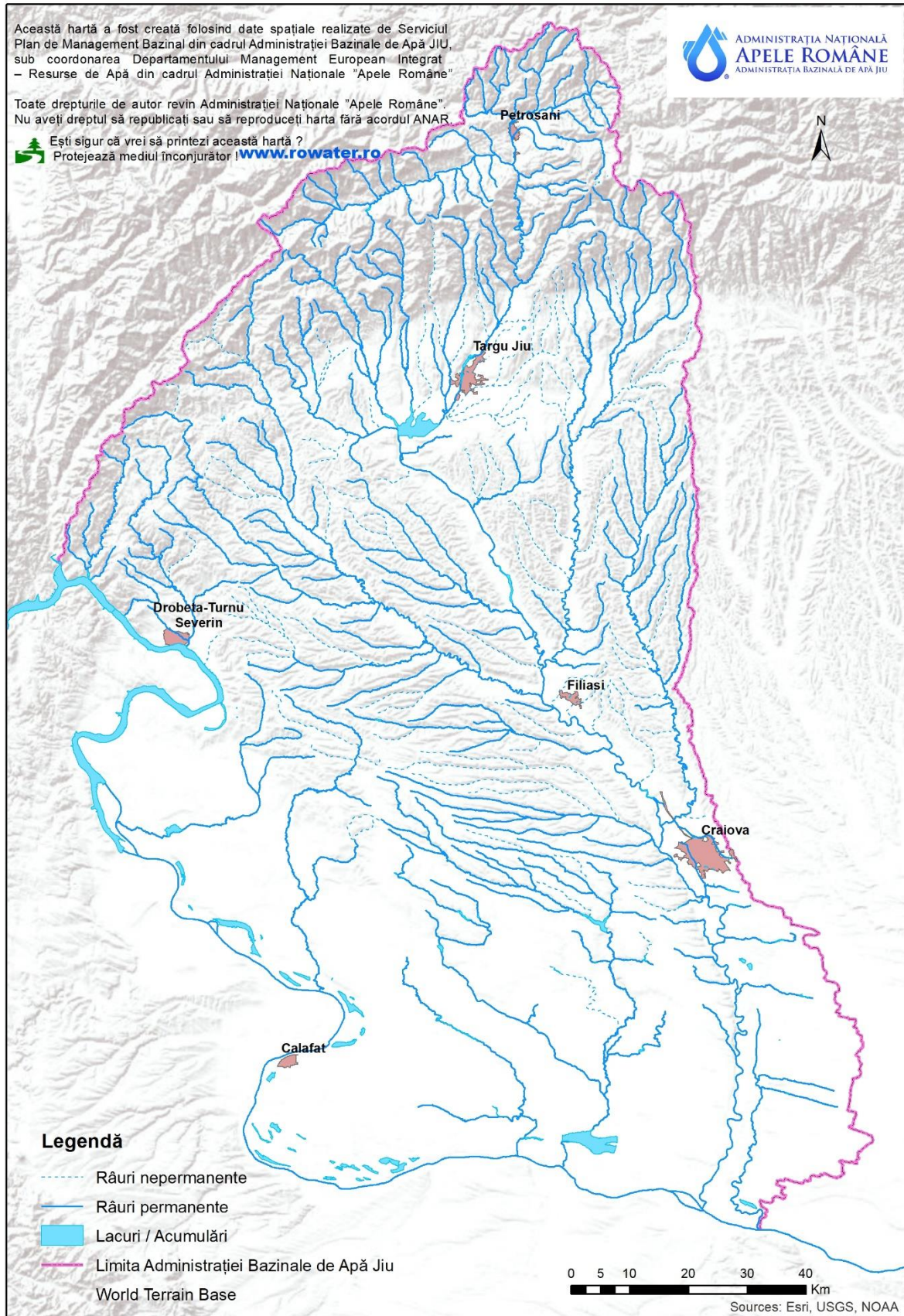


Figura 3.1. Categoriile de ape de suprafață la nivelul bazinului hidrografic Jiu

3. Caracterizarea apelor de suprafață

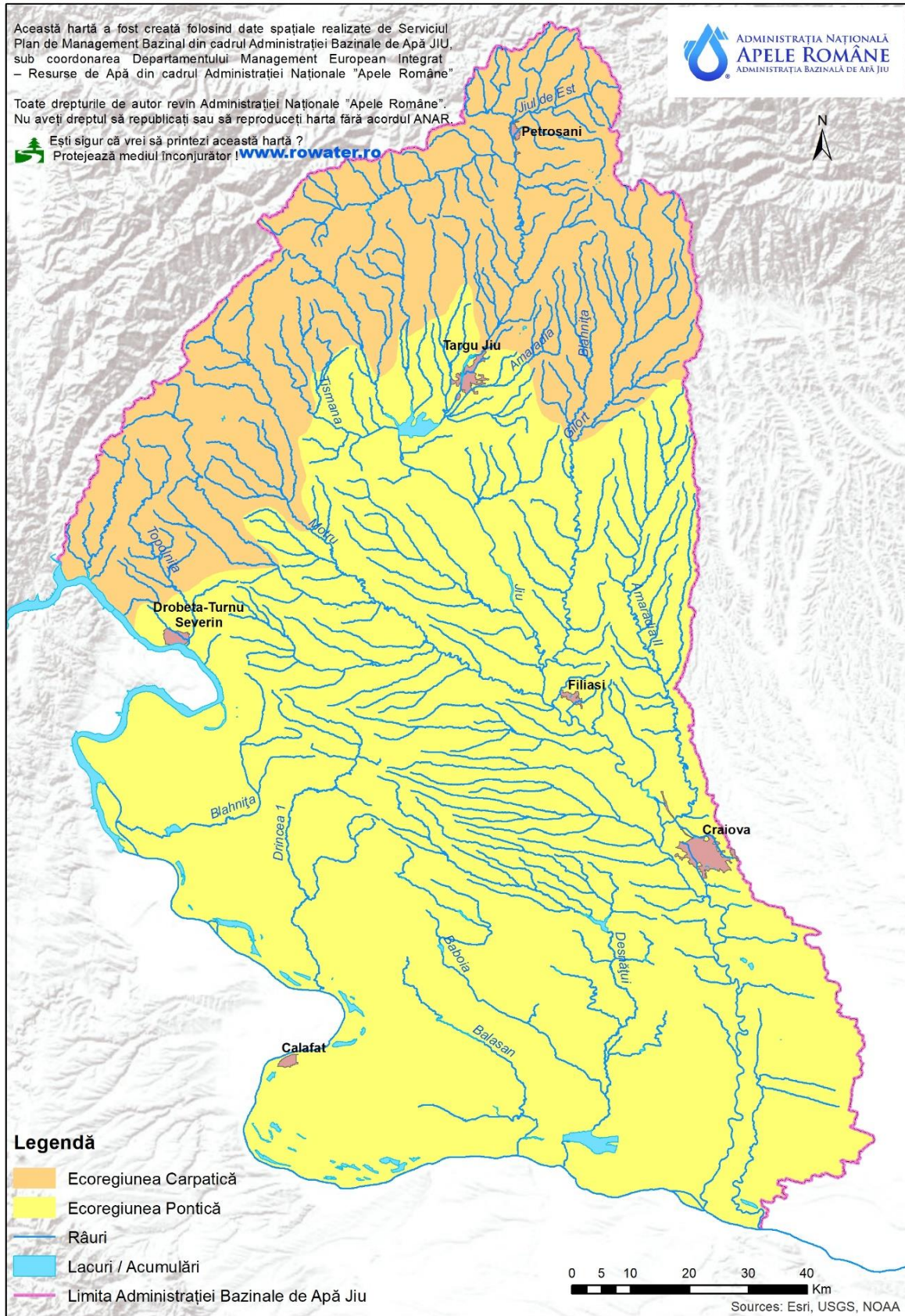


Figura 3.2. Ecuregiuni la nivelul bazinului hidrografic Jiu

Tipologia cursurilor de apă

În România, caracterizarea **tipologică abiotică** a cursurilor de apă s-a realizat pe baza sistemului B de clasificare (Anexa II a Directivei Cadru Apă), luându-se în considerare aceiași parametri utilizați în *Planul de Management al bazinului hidrografic Jiu 2009 aprobat prin HG nr. 80/2011* și în *Planul de Management al bazinului hidrografic Jiu actualizat 2015 aprobat prin HG nr. 859/2016*.

Menționăm că în definirea tipologiei cursurilor de apă nepermanente (reprezentate de acele cursuri de apă caracterizate prin debitul specific mediu lunar minim anual cu asigurare de 95% egal cu zero) se consideră și fenomenul secării ca fenomen natural.

În cadrul acestui proces, un rol important revine datelor și informațiilor din *Atlasul Secării Râurilor din România* (actualizat în 2019), care constituie documentul suport pentru îmbunătățirea încadrării/cunoașterii cursurilor de apă cu regim de scurgere nepermanentă.

În cazul cursurilor de apă, în privința **caracterizării biotice s-a menținut abordarea** din *Planul de Management al bazinului hidrografic Jiu 2009 aprobat prin HG nr. 80/2011* și *Planul de Management al bazinului hidrografic Jiu actualizat 2015, aprobat prin HG nr. 859/2016*, prin măsurători directe ale variabilității comunităților biotice (avându-se în vedere și relevanța acestora în funcție de categorie și tipologie). De asemenea, suplimentar față de *Planul de Management actualizat 2015*, analiza datelor/informațiilor privind elementul biologic macrofite a indicat menținerea clasificării tipologice definite în ciclul de planificare anterior.

În consecință, la nivelul b.h. Jiu a fost definit un număr de 10 tipuri de cursuri de apă naturale a căror prezentare sintetică (tipuri și sub-tipuri) este cuprinsă în *Tabelul 3.1*, distribuția acestora fiind redată în *Figura 3.3*.

Dintre acestea, numai pentru tipologiile RO01, RO04, RO05, RO06, RO10*, RO11*, RO17, RO18 și RO19 au fost identificate corpuri de apă naturale²- în cadrul actualului plan de management.

Ca o particularitate, menționăm, similar ciclurilor de planificare anterioare, definirea pentru tipologiile RO10 și RO11 (pe baza caracteristicilor abiotice) a tipurilor RO10* și RO11*.

² În scopul raportării în sistemul WISE a Planului Național de Management actualizat 2015 au fost create coduri tipologice distincte pentru corpurile de apă puternic modificate și artificiale, pornind de la tipologia cursurilor de apă naturale din care acestea derivă.

3. Caracterizarea apelor de suprafață

Tabel 3.1. Tipologia cursurilor de apă - râuri la nivelul bazinului hidrografic Jiu

Tip	Simbol	Ecoregiunea	Parametri									
			Suprafața km ²	Geologia	Structura litologică	Panta ‰	Altitudine m dMN	Precipitații mm/an	Temperatu ra °C	q l / s / km ²	q _{95%} l / s / km ²	Tipul biocenotic potențial - fauna piscicolă
Curs de apă situat în zona montană, piemontană sau de podișuri înalte	RO01	10	10 - 1000	a-silicioasă b-calcaroasă	blocuri, bolovăniș, pietriș	20- 200	>500	600- 1400	-2-+9	>5	>0,5	Păstrav Clean
Curs de apă situat în zona de dealuri sau de podișuri	RO04	10, 12	10 - 1000	a-silicioasă b-calcaroasă	nisip, pietriș	1-30	200- 500	500- 700	8-10	1-5	0.01- 0.5	Clean
Sector de curs de apă situat în zona de dealuri și de podișuri	RO05	10	1000-10000	a-silicioasă	nisip, pietriș	0.5-20	200- 500	500- 700	8-10	3-15	0.2-2	Scobar Mreană
Curs de apă situat în zona de câmpie	RO06	12	10 - 2000	a-silicioasă	nisip, argilă mâloasă, mâl	<8	<200	400- 600	9-11	<3	<0.3	Clean Biban Crap
Sector de curs de apă situat în zona de câmpie F>5000 km ² - ECO 12	RO10*	12	>5 000	a-silicioasă	nisip, mâl, argilă	0.5 - 5	<200	400- 600	9-11	2-10	0.05-1	Scobar Mreană Clean
Sector de curs de apă cu zone umede situat în zona de câmpie F>5000 km ² - ECO 12	RO11*	12	>5 000	a-silicioasă	nisip, mâl, argilă	<1	<200	400- 600	9-11	2-10	0.1-1	Mreană, Crap
Fluviul Dunărea - Cazane - Călărași	RO13	12	574 850 - 698 000	a-silicioasă	nisip, argilă, pietriș	0.05	5-70	500- 600	9-11	8	2	Crap ¹
Cursuri de apă influențate calitativ de cauze naturale și cursuri de apă temporare												
Curs de apă nepermanent situat în zona montană, piemontană sau de podișuri înalte	RO17		10 - 1 000	a-silicioasă b-calcaroasă	blocuri, bolovăniș, pietriș	20- 150	>500	600- 1100	-2 - +9	2-17	0	
Curs de apă nepermanent situat în zona de dealuri și podișuri	RO18		10 - 1 000	a-silicioasă	pietriș, nisip, mâl	5-30	200- 500	450- 550	8-10	1.5-7	0	
Curs de apă nepermanent situat în zona de câmpie	RO19		10 - 2 000	a-silicioasă	nisip, mâl	<8	<200	400- 500	9-11	<2	0	

Notă: Specii de pești prezente:

1) cegă, păstrugă, nisetru, morun, scrumbie de Dunăre, lin, plătică, somn, șalău, avat, mreană

3. Caracterizarea apelor de suprafață

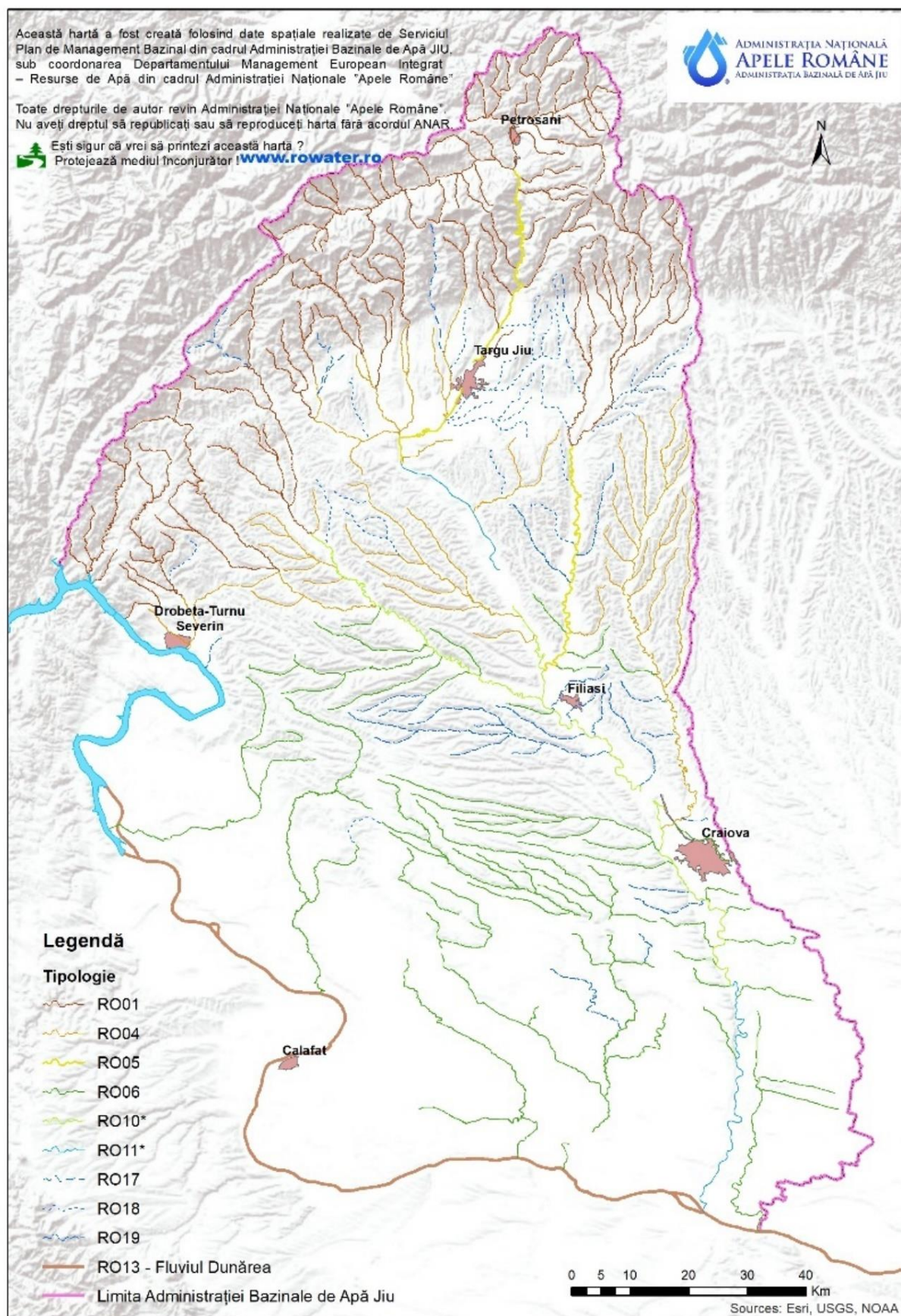


Figura 3.3. Tipologia cursurilor de apă la nivelul bazinului hidrografic Jiu

Tipologia lacurilor naturale

În ceea ce privește clasificarea tipologică abiotică a lacurilor naturale, s-au menținut criteriile utilizate în *Planul de Management al bazinului hidrografic Jiu 2009 aprobat prin HG nr. 80/2011* și în *Planul de Management al bazinului hidrografic Jiu actualizat 2015 aprobat prin HG nr. 859/2016*, respectiv: clasa de altitudine la care este situat lacul, adâncimea medie a lacului, geologia bazinului de recepție al lacului (exprimată prin alcalinitate) și suprafața lacului (fiind incluse în clasificarea tipologică și lacuri cu suprafață mai mică de 0,5 km²).

Din punct de vedere al tipologiei biotice, suplimentar față de Planul de Management actualizat 2015, au fost analizate și datele/informațiile privind elementul biologic macrofite.

Au fost definite 2 tipuri de lacuri naturale, la nivelul bazinului hidrografic Jiu.

Tipurile de lacuri naturale sunt prezentate în *Tabelul 3.2 - Tipologia lacurilor naturale* și în *Figura 3.4 - Tipologia lacurilor*.

Tabel 3.2. Tipologia lacurilor naturale la nivelul bazinului hidrografic Jiu

Nume tip	Caracterizare lac	Ecoregiune	Altitudine (m)	Adâncime medie (m)	Geologie	Suprafață
ROLN01	Zonă de câmpie, adâncime foarte mică, siliciu, suprafață foarte mică, mică și medie	12	< 200	< 3	siliciu	SS
						S
						M
ROLN09	Zonă de câmpie, nepermanente, adâncime foarte mică, siliciu, suprafață mică și medie	12	< 200	< 3	siliciu	S
						M

Notă: Suprafața lacului: SS (< 0,5 km²); S (0,5-1 km²); M (1-10 km²); L (10-100 km²); XL (> 100 km²)

3. Caracterizarea apelor de suprafață

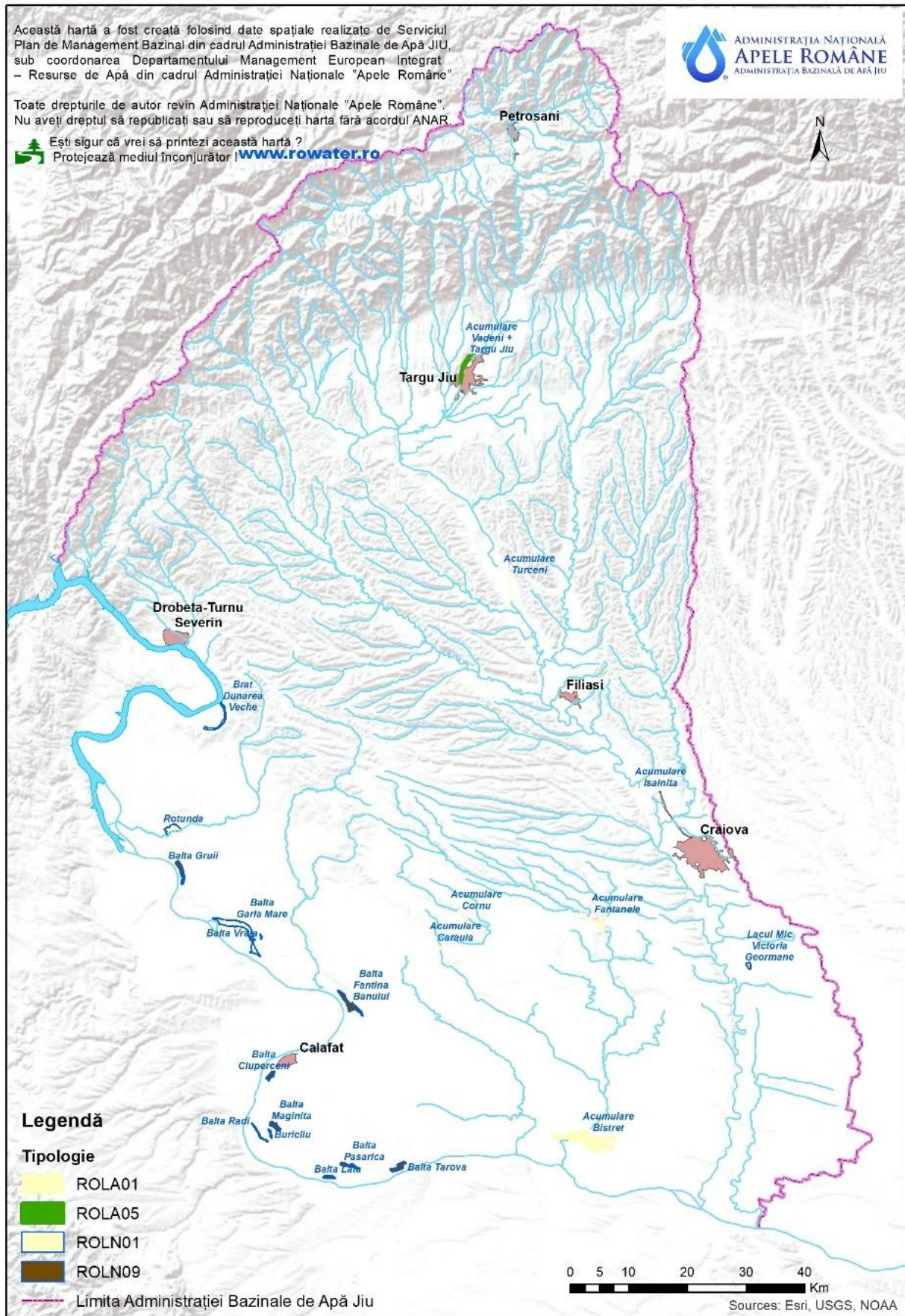


Figura 3.4. Tipologia lacurilor la nivelul bazinului hidrografic Jiu

Tipologia lacurilor de acumulare

Tipologia abiotică a lacurilor de acumulare a luat în considerare aceiași parametri utilizați în *Planul de Management al bazinului hidrografic Jiu 2009 aprobat prin HG nr. 80/2011 și Planul de Management al bazinului hidrografic Jiu actualizat 2015, aprobat prin HG nr. 859/2016*, respectiv: altitudinea la care este situat lacul, geologia bazinului de recepție al lacului, adâncimea medie a lacului și timpul de retenție, coroborați cu informații rezultate din măsurători directe ale elementelor biologice reprezentative.

La nivelul bazinului hidrografic Jiu s-au menținut cele 3 tipuri de lacuri de acumulare definite în cadrul ciclului de planificare anterior. Acestea sunt prezentate în *Tabelul 3.3 Tipologia lacurilor de acumulare la nivelul bazinului hidrografic Jiu* și în *Figura 3.4 Tipologia lacurilor la nivelul bazinului hidrografic Jiu*.

Tabel 3.3. Tipologia lacurilor de acumulare la nivelul bazinului hidrografic Jiu

Nume tip	Caracterizare lac	Eco regiune	Altitudine (m)	Adâncime medie (m)	Geol. - alcal. (meq/l)	Timp de retenție/ subtip ³
ROLA01	Zonă de câmpie, adâncime mică, calcar/siliciu	12	< 200	3-15	siliciu/ calcar	mare ROLA01a
						mediu ROLA01b
						mic ROLA01c
ROLA03	Zonă de câmpie, adâncime mare, siliciu	12	<200	> 15	siliciu	Mic ROLA03c
ROLA05	Zonă de deal și podiș, adâncime mică, calcar/ siliciu	10, 12	200-800	3-15	siliciu/ calcar	mare ROLA05a
						mediu ROLA05b
						mic ROLA05c

Aspecte privind coordonarea elementelor metodologice privind tipologia corpurilor de apă cu statele vecine

În privința tipologiei fluviului Dunărea și a tipologiilor cursurilor de apă care formează sau întretaie frontiera de stat (altele decât fluviul Dunărea), s-au menținut tipurile definite anterior, nefiind necesare actualizări ulterioare *Planului de Management al bazinului hidrografic Jiu actualizat 2015 aprobat prin HG nr. 859/2016*. Menționăm că tipologia fluviului Dunărea a fost elaborată în mod coordonat la nivelul întregului bazin hidrografic internațional al Dunării, pe baza unui sistem armonizat (în cadrul proiectului GEF/UNDP Danube Regional Project - *Tipologia și condițiile de referință pentru fluviul Dunărea*), pe baza contribuțiilor naționale ale țărilor dunărene.

Pentru cursurile de apă cu bazine mai mari de 4.000 km² informații privind tipologiile corpurilor de apă se regăsesc în Planul de Management al Districtului Dunării - 2021, care sunt elaborate sub coordonarea Comisiei Internaționale pentru Protecția Fluviului Dunărea (ICPDR).

3.2.2. Condițiile de referință biologice specifice tipului și condiții fizico-chimice și hidromorfologice specifice tipului aferente apelor de suprafață

Considerații generale

Directiva Cadru Apă (Anexa II 1.3 (i)) prevede stabilirea condițiilor de referință pe baza elementelor biologice specifice tipului de corpuri de apă și a condițiilor specifice tipurilor de corpuri de apă pentru elementele hidromorfologice și fizico-chimice.

³ Subtipurile lacurilor de acumulare sunt definite pe baza timpului de retenție cu următoarele intervale: a-timp de retenție mare, (>30 zile), b-timp de retenție mediu (3-30 zile,) c-timp de retenție mic (<3 zile)

Condițiile de referință sau starea foarte bună reprezintă o situație din prezent sau din trecut fără presiuni antropice sau cu presiuni antropice foarte reduse, care nu determină efecte ecologice sau care are efectele ecologice foarte reduse. Aceasta înseamnă că pot fi considerate ca fiind secțiuni de referință inclusiv acele secțiuni care prezintă perturbări foarte reduse față de starea naturală, nealterată.

În definirea condițiilor (valorilor) de referință pentru elementele biologice s-a menținut aceeași abordare prezentată în cadrul *Planului de Management al bazinului hidrografic Jiu 2009 aprobat prin HG nr. 80/2011* și a *Planului de Management al bazinului hidrografic Jiu actualizat 2015, aprobat prin HG nr. 859/2016*.

Condițiile de referință biologice specifice fiecărui tip

Condițiile de referință biologice specifice fiecărui tip au fost definite având în vedere și categoria corpului de apă.

Astfel, în cazul corpurilor de apă naturale – **râuri și lacuri**, condițiile de referință biologice specifice tipului **au fost stabilite/definite pentru toate elementele biologice prevăzute de Directiva Cadru Apă**.

În cazul macrofitelor - râuri, lacuri, precizăm că ulterior Planului de Management actualizat 2015, au fost stabilite implicit și condițiile de referință specifice tipurilor corpurilor de apă, în cadrul procesului de elaborare a metodelor de evaluare a stării ecologice.,

În ce privește fauna piscicolă din lacuri, ulterior Planului de Management actualizat 2015, într-o primă etapă de dezvoltare a metodei, s-a preluat metoda de evaluare aparținând unei alte țări din cadrul aceluiași GIG (Grup Geografic de Intercalibrare), respectiv Bulgaria, care a fost adaptată și aplicată pentru lacurile din România, însă nu a putut fi validată. Ulterior a fost dezvoltată o metodă națională de evaluare care include și condițiile de referință și care se află într-un stadiu avansat de elaborare/finalizare. În acest sens se are în vedere realizarea unui studiu pentru finalizarea metodei.

Condițiile (valorile) de referință pentru elementele biologice sunt prezentate în anexele⁴ Planului Național de Management actualizat 2021, fiind stabilite pentru indicii componenți ai indicelui multimetric, având în vedere reprezentativitatea elementului biologic pentru categoria și tipul de corp de apă.

Informații suplimentare privind reprezentativitatea/relevanța elementelor biologice pentru anumite categorii și tipologii de corpuri de apă sunt prezentate în *Anexa 6.1* a Planului Național de Management actualizat 2021.

Referitor la elementele de calitate hidromorfologice

Condiții de referință râuri

Sistemul de evaluare și clasificare a stării cursurilor de apă din punct de vedere al caracteristicilor hidrologice și morfologice se bazează pe un sistem de notare cu scoruri și un sistem de clasificare în 5 clase.

Astfel, pentru fiecare indicator, se consideră că starea de referință/naturală sau o ușoară abatere de la aceasta este clasa I, pentru care scorurile caracteristice grupelor de indicatori (regimul hidrologic, continuitatea râului și condițiile morfologice) sunt maxime. Pentru celelalte situații (clasele II-V), scorul este mai mic în funcție de severitatea presiunilor antropice. Abordarea privind stabilirea stării de referință consideră că starea de referință (condițiile naturale sau o ușoară abatere de la această stare) este reprezentată de regimul hidrologic natural și morfologia albiei naturale.

Condiții de referință lacuri

⁴ Râuri: Anexa 6.1.1.A - Anexa 6.1.1.E, lacuri naturale: Anexa 6.1.1.F- Anexa 6.1.1.I,

3. Caracterizarea apelor de suprafață

Sistemul de evaluare și clasificare a stării cursurilor de apă din punct de vedere al caracteristicilor hidrologice și morfologice se bazează pe un sistem de notare cu scoruri și un sistem de clasificare în 5 clase.

În ceea ce privește stabilirea condițiilor de referință, abordarea este diferită pentru corpurile de apă lacuri naturale și corpurile de apă lacuri de acumulare.

Prin urmare, starea de referință pentru lacurile naturale și cele naturale puternic modificate va fi reprezentată de situația în care nu există presiuni semnificative (de ex: lucrări la nivelul malurilor) care să afecteze bilanțul natural al apei și nivelul apei în lac, procesele naturale de eroziune de la nivelul malului și formarea sedimentelor, ciclurile biologice ale organismelor acvatice precum și vegetația din zona ripariană. Astfel, parametrii hidromorfologici au variații naturale, iar procesele hidro-geo-morfologice corespund tipologiei analizate. Această perioadă de referință (perioada cu regim hidrologic natural și morfologie naturală a cuvetei lacustre) este aleasă de către specialiștii Administrațiilor Bazinale de Apă în funcție de anul punerii în funcțiune a lucrărilor hidrotehnice (în cazul în care acestea există) și gradul de renaturalizare a lacurilor (această perioadă de referință nu este una comună la nivel național).

Pentru lacurile de acumulare starea de referință pentru toate elementele ce caracterizează această categorie de corpuri de apă va corespunde parametrilor de proiectare în regim normal de exploatare la prima umplere a lacului la NNR (NNR proiectat, volumul la NNR proiectat). Prin urmare, valorile parametrilor hidrologici și morfologici ce corespund regimului normal de exploatare reprezintă valori de referință față de care se va analiza gradul de îndepărtare/alterare a caracteristicilor hidromorfologice pentru lacurile de acumulare.

Referitor la elementele de calitate fizico-chimice, au fost stabilite condiții specifice fiecărui tip și categorie de **corpuri de apă (râuri și lacuri)**. În baza analizei statistice a datelor din secțiunile pentru fiecare tipologie, au fost stabilite valori pentru starea ecologică foarte bună, aceasta fiind asociată absenței presiunilor antropice sau cu presiuni antropice foarte reduse.

Au fost definite condiții specifice fiecărui tip de corp de apă râuri pentru toate elementele fizico-chimice prevăzute de Directiva Cadru Apă. Pentru lacuri s-au stabilit condiții specifice fiecărui tip de corp de apă pentru elementele fizico-chimice: pH, regim de oxigen (oxigen dizolvat, CBO5 și CCO-Cr) și forme de nutrienți (N-NH₄, N-NO₃, N-NO₂, N total, P-PO₄, P total) iar pentru transparență, temperatură și conductivitate/salinitate, în cadrul unui studiu care va demara în anul 2022, se vor dezvolta o metodologie de evaluare și limite de stabilire a claselor în vederea clasificării stării/potențialului ecologic.

Pentru **poluanții specifici nesintetici**, în definirea stării ecologice foarte bune, respectiv condițiile de referință, se utilizează valorile fondului natural, iar pentru **poluanții specifici sintetici**, pentru starea ecologică foarte bună-condiții de referință se utilizează valorile limitei de cuantificare, în conformitate cu prevederile Directivei 2009/90/CE și a HG 570/2016.

3.3. Delimitarea corpurilor de apă

Conform cerințelor art. 2(10) al Directivei Cadru Apă a fost definită și stabilită noțiunea de „corp de apă de suprafață” ca fiind un element discret și semnificativ al apelor de suprafață, respectiv: râu, lac, canal, sector de râu, sector de canal, ape tranzitorii și ape costiere.

Corpul de apă este unitatea care se utilizează pentru stabilirea, raportarea și verificarea modului de atingere al obiectivelor țintă ale Directivei Cadru a Apei, astfel că delimitarea corectă a acestor corpuri de apă stă la baza elaborării și implementării tuturor cerințelor directivei.

Delimitarea corpurilor de apă s-a realizat pe baza *Instrucțiunilor metodologice pentru delimitarea corpurilor de apă de suprafață - râuri și lacuri*, elaborate de Administrația Națională „Apele Române” având la bază recomandările *Ghidului Comisiei Europene Strategia Comună de*

3. Caracterizarea apelor de suprafață

*Implementare a Directivei Cadru Apă (2000/60/EC) - Ghidul nr. 2 privind identificarea corpurilor de apă*⁵.

În perioada 2019-2020, s-a reanalizat și actualizat delimitarea corpurilor de apă, aplicându-se aceleași criterii de bază și adiționale utilizate în *Planul de Management al bazinului hidrografic Jiu aprobat prin HG nr. 80/2011 și Planul de Management al bazinului hidrografic Jiu actualizat aprobat prin HG nr. 859/2016*.

Pentru delimitarea corpurilor de apă de suprafață s-a ținut cont de următoarele criterii de bază:

- categoria de apă de suprafață;
- tipologia apelor de suprafață;
- caracteristicile fizice (geografice sau hidromorfologice) ale apelor de suprafață.

În contextul necesității revizuirii delimitării corpurilor de apă, pentru o delimitare mai precisă a corpurilor de apă de suprafață s-au reanalizat următoarele criterii:

- starea apelor, care ia în considerare și presiunile și impactul acestora. Un element discret de apă de suprafață nu trebuie să conțină elemente semnificative ale unor stări diferite. Un “corp de apă” trebuie să aparțină unei singure clase de stare;

- zonele protejate - în procesul de sub-divizare progresivă a apelor în unități din ce în ce mai mici, s-a ținut cont de păstrarea unui echilibru între limitele zonelor protejate și descrierea corectă a stării apelor, precum și de necesitatea evitării fragmentării apelor de suprafață într-un număr prea mare de corpurile de apă;

- alterările hidromorfologice, luând în considerare desemnarea corpurilor de apă puternic modificate (CAPM) și a corpurilor de apă artificiale (CAA) în *Planul de Management al bazinului hidrografic Jiu actualizat aprobat prin HG nr. 859/2016*;

- reanalizarea aprofundată a presiunilor hidromorfologice prin actualizarea bazei de date privind presiunile hidromorfologice. Astfel a fost actualizat și uniformizat setul de date geospațiale referitoare la captări, evacuări, praguri, derivații, regularizări și diguri. În cursul anului 2019 și începutul anului 2020 s-au desfășurat campanii de teren pentru inventarierea, caracterizarea și localizarea acestor presiuni. Având în vedere întreruperea cauzată de situația pandemică, actualizarea bazei de date este în desfășurare. Presiunile hidromorfologice inventariate au fost reevaluate având în vedere criteriile abiotice (sub-capitolul 3.4.3), inclusiv acele presiuni hidromorfologice, care după parcurgerea testului de desemnare, au condus la schimbarea încadrării categoriei corpurilor de apă aferente, în funcție de cazul respectiv;

- validarea delimitării actuale a corpurilor de apă cu datele furnizate prin monitorizarea acestora.

La fel ca în primele două cicluri de planificare, pentru delimitarea corpurilor de apă de suprafață au fost luate în considerare toate râurile al căror bazin hidrografic are o suprafață mai mare de 10 km², lacurile naturale cu suprafața mai mare de 50 ha, precum și lacurile de acumulare cu suprafață la nivelul normal de retenție mai mare de 50 ha.

Deși delimitarea corpurilor de apă mici (râuri cu bazine hidrografice mai mici de 10 km² și a lacurilor cu o suprafață mai mică de 50 ha) nu este o cerință a DCA, a avut loc un proces de identificare și delimitare a acestor categorii de corpurile de apă bazat pe stabilirea importanței lor pe criterii de localizare în zone protejate, mod de formare etc. Această stare de fapt nu exclude aplicarea pentru aceste categorii de râuri și lacuri a aceluiași nivel de protecție ca și pentru corpurile de apă delimitate. Astfel, s-a ținut cont de abordarea prezentată mai sus și, în anumite cazuri,

⁵ *Common Implementation Strategy for the Water Framework Directive (2000/60/EC) - Guidance No 02 - Horizontal Guidance on the identification of surface water bodies, European Commission*

3. Caracterizarea apelor de suprafață

bazinele de recepție mici au fost integrate corpului de apă delimitat, în cazul în care întreg bazinul este omogen din punct de vedere al presiunilor și impactului antropic.

Astfel, la nivelul bazinului hidrografic Jiu nu s-au identificat lacuri naturale mai importante cu suprafețe mai mici de 50 ha care să fi fost desemnate corpuri de apă.

În perioada 2019-2020, redelimitarea corpurilor de apă s-a realizat ca urmare a validării tipologiei corpurilor de apă, dar în principal în urma informațiilor privind regimul secării furnizate de *Atlasul Secării Râurilor din România* elaborat de Institutul Național de Hidrologie și Gospodărire a Apelor, versiunea finală decembrie 2019, precum și a datelor și informațiilor noi disponibile, obținute din teren, în perioada 2015-2020.

Introducerea acestor aspecte în analiza delimitării corpurilor de apă, a condus la:

- gruparea/agregarea și scindarea unor corpuri de apă în funcție de categoria corpului de apă, tipologie, mărimea corpului de apă, presiunile antropice exercitate asupra corpurilor de apă, starea lor etc.;

- validarea identificării și delimitării corpurilor de apă în conformitate cu criteriile stabilite în cadrul studiilor de cercetare mai sus menționate ce a avut drept rezultat eliminarea unor corpuri de apă nepermanente care prezentau secare anuală. Acest proces a avut la bază actualizarea *Atlasului Secării* în vederea cunoașterii cursurilor de apă cu regim de scurgere nepermanent. În acest sens, în perioada 2013-2017 s-au desfășurat, pe de o parte, campanii de colectare a datelor și, pe de altă parte, activități de centralizare și prelucrare a datelor și informațiilor. În perioada 2018-2019 a avut loc validarea setului de date și a informațiilor prin colaborare cu experții din cadrul Administrației Naționale „Apele Române”. Actualizarea și validarea datelor privind regimul de curgere a condus la identificarea unor sectoare de cursuri de apă ce prezintă fenomenul de secare permanentă. Acest aspect coroborat cu analiza influențelor sectorului în cauză la scara corpului de apă a condus la un număr redus de situații ce au vizat eliminarea unor corpuri de apă. În același timp au fost identificate sectoare care prezintă regim de curgere cu secare rară, sau o dată la mai puțin de 5 ani ceea ce a condus la necesitatea delimitării ca și corp de apă, sau agregării cu un corp de apă, sau separării acestora dintr-un corp de apă.

- schimbarea denumirii și/sau codului corpului de apă.

Având în vedere cele menționate mai sus, la nivelul *Planului de Management al bazinului hidrografic Jiu actualizat (2021)*, s-a identificat un număr total de 175 corpuri de apă de suprafață, din care:

- 152 corpuri de apă râuri - 38 corpuri de apă sunt reprezentate de corpuri de apă nepermanente, iar restul de 114 sunt corpuri de apă permanente;
- 23 corpuri de apă de tip lac (lacuri naturale, lacuri de acumulare);

La nivelul bazinului hidrografic Jiu, cel mai lung corp de apă are 278,34 km (corpul de apă Amaradia II - izvor - cf. Ploștina II și afl. Strâmba, Seaca, Gâlcești, Negreni, Totea, Plopul, Valea Hartanului, Gagai, Amărăzuia, Orga, Slăvuța, Plosca), cel mai scurt 2,64 km (corpul de apă Canal aducțiune Ac. Ișalnița - platforma industrială de Est Craiova).

La nivelul *Planului de Management al bazinului hidrografic Jiu actualizat (2021)* și coroborat cu aspectele din subcapitolul 6.3, s-a identificat un număr de 175 corpuri de apă de suprafață, prezentate în *Tabelul 3.4*, clasificate în următoarele categorii:

- 162 *corpuri de apă naturale*, din care 148 corpuri de apă râuri și 14 corpuri de apă lacuri;
- 12 *corpuri de apă puternic modificate*, din care: 3 corpuri de apă râuri și 9 corpuri de apă lacuri de acumulare
- 1 *corp de apă artificial* de tip râu - canale și derivații.

Din cele 175 corpuri de apă de suprafață, 48 corpuri de apă (cca. 27,43 %) sunt corpuri de apă nepermanente, 38 din categoria râuri și 10 din categoria lacuri naturale. În *Figura 3.5* se prezintă corpurile de apă delimitate la nivelul bazinului hidrografic Jiu.

3. Caracterizarea apelor de suprafață

Tabel 3.4. Corpurile de apă delimitate la nivelul bazinului hidrografic Jiu

Categorii de apă de suprafață	Nr. corpuri de apă delimitate în Planul de Management al bazinului hidrografic Jiu actualizat (2021)
Corpuri de apă naturale, din care:	162
Râuri	148
Lacuri naturale	14
Corpuri de apă puternic modificate, din care:	12
Râuri	3
Lacuri de acumulare	9
Corpuri de apă artificiale	1
Râuri (canale și derivații)	1
Număr total corpuri de apă de suprafață la nivelul bazinului hidrografic Jiu	175

3. Caracterizarea apelor de suprafață

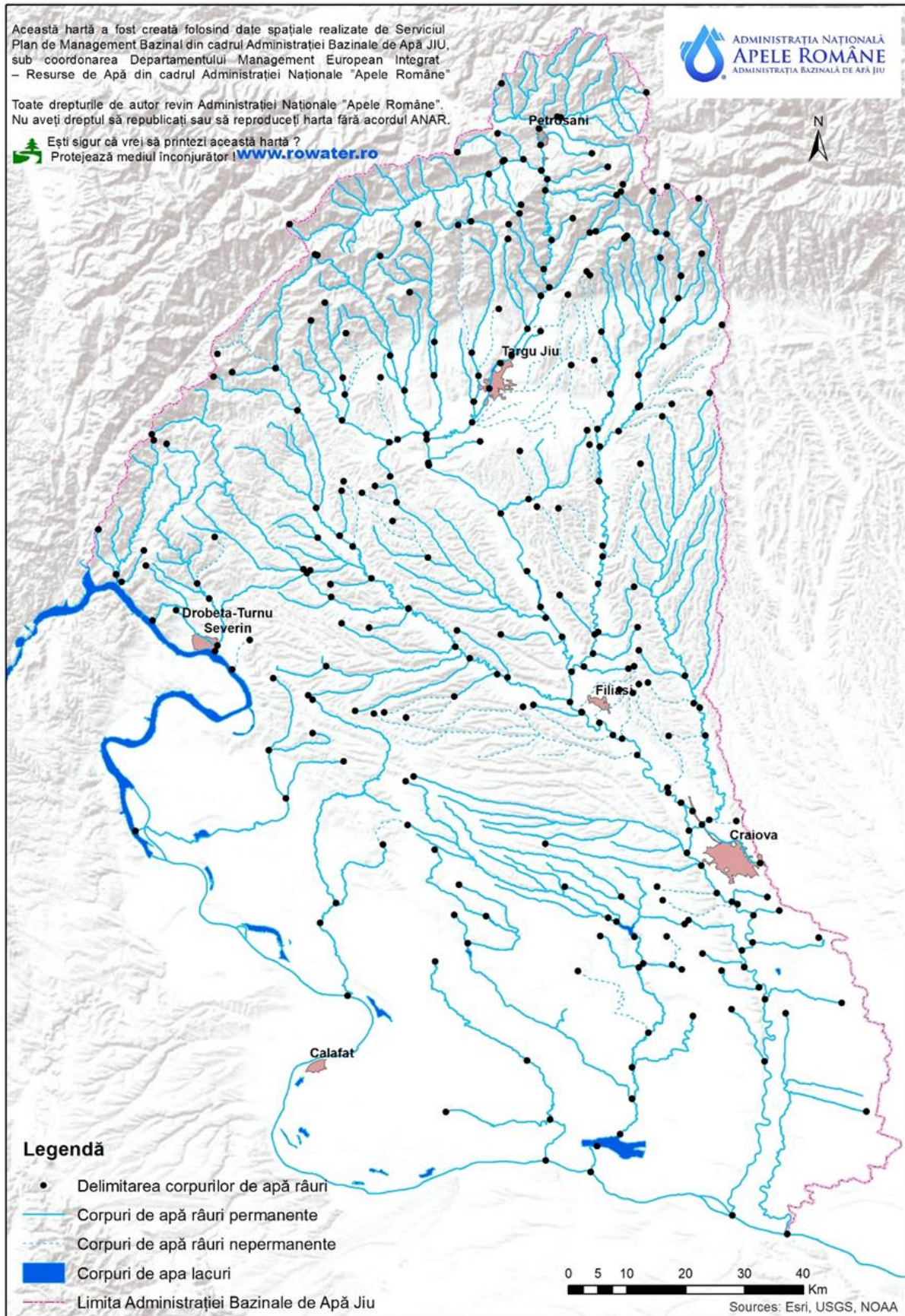


Figura 3.5. Corpurile de apă de suprafață din bazinul hidrografic Jiu

3.4. Presiunile semnificative

Elemente metodologice pentru evaluarea surselor de poluare semnificative

În conformitate cu cerințele Directivei Cadru Apă, se consideră presiuni semnificative presiunile care au ca rezultat neatingerea obiectivelor de mediu pentru corpul de apă studiat. După modul în care funcționează sistemul de recepție al corpului de apă se poate cunoaște dacă o presiune poate cauza un impact. Această abordare corelată cu lista tuturor presiunilor și cu caracteristicile particulare ale bazinului de recepție conduce la identificarea presiunilor semnificative.

O alternativă este aceea ca înțelegerea conceptuală să fie sintetizată într-un set simplu de reguli care indică dacă o presiune este potențial semnificativă. O abordare de acest tip este de a compara magnitudinea presiunii cu un criteriu sau o valoare limită relevantă pentru corpul de apă. În acest sens, Directivele Europene prezintă limitele peste care presiunile pot fi potențial semnificative și substanțele și grupele de substanțe care trebuie luate în considerare.

Având în vedere noile cerințe ale Ghidului de raportare a Planului de management, elaborat în cadrul CIS-DCA, s-a revizuit metodologia privind identificarea presiunilor semnificative și evaluarea impactului asupra corpurilor de apă de suprafață pentru *Planul de Management actualizat al bazinelor/spațiilor hidrografice 2022-2027*. În cadrul acestui proces, s-au utilizat date și informații la nivelul anului 2020, respectiv perioada 2017-2020 (pentru situațiile în care nu au existat suficiente date pentru anul 2020), în vederea corelării cu anul/perioada de referință pentru evaluarea stării corpurilor de apă.

Pentru cel de-al treilea *Plan de Management* încadrarea presiunilor s-a realizat pe baza tipurilor de presiuni recomandate de Ghidul EU de raportare a celui de-al treilea *Plan de Management*, respectiv: presiuni punctiforme, difuze, alterări hidromorfologice (inclusiv prelevări de apă), presiuni cantitative pentru apele subterane, alte presiuni antropice, presiuni necunoscute etc.

Etapetele pentru reevaluarea presiunilor semnificative cuprind:

- ***Analiza și evaluarea presiunilor potențial semnificative***

Această analiză a avut ca punct de plecare lista presiunilor identificate la nivelul bazinelor/spațiilor hidrografice.

Astfel, identificarea tuturor tipurilor de presiuni s-a realizat având în vedere integrarea datelor și informațiilor disponibile, și anume:

- informații din procesul de implementare și raportare a cerințelor Directivei Europene;
- date cuprinse în avize și autorizații de gospodărire a apelor;
- rezultatele aplicării instrumentelor de modelare pentru emisiile de nutrienți din sursele punctiforme și difuze;
- date statistice privind utilizarea terenului, aplicarea fertilizanților;
- lucrările hidromorfologice ce formează infrastructura națională de gospodărire a apelor, precum și ale altor utilizatori/folosințe de apă.

Analiza și evaluarea presiunilor potențial semnificative s-a realizat pe baza criteriilor din documentul *Elemente metodologice privind actualizarea identificării presiunilor semnificative și evaluării impactului acestora asupra stării apelor de suprafață – Identificarea corpurilor de apă care prezintă riscul de a nu atinge obiectivele Directivei Cadru Apă*, criteriile care urmează aceeași abordare prevăzută și în cea din Planul Național de Management Actualizat, aprobat prin H.G. nr.859/2016.

- ***Validarea presiunilor potențial semnificative cu atingerea obiectivelor de mediu ale corpurilor de apă pentru stabilirea presiunilor semnificative***

„Presiunile semnificative” sunt acele presiuni care, fie singure, fie în combinație cu alte presiuni, pot împiedica sau contribui la neatingerea obiectivelor de mediu în conformitate cu Articolul 4(1) al DCA. Obiectivele de mediu sunt reprezentate, în principal, de atingerea stării bune, nedeteriorarea stării, împiedicarea tendinței crescătoare semnificative și durabile a poluării apei subterane și atingerea obiectivelor DCA pentru zonele protejate.

Având în vedere rezultatele evaluării stării apelor din capitolul 6.2, stabilirea presiunilor semnificative s-a realizat astfel: dacă obiectivele de mediu ale corpului de apă au fost atinse, presiunile potențial semnificative identificate nu au fost considerate presiuni semnificative; dacă obiectivele de mediu nu au fost atinse, atunci toate presiunile potențial semnificative au fost considerate presiuni semnificative.

Pe lângă criteriile prevăzute în metodologia privind actualizarea identificării presiunilor semnificative și evaluării impactului acestora asupra stării apelor de suprafață, s-a aplicat abordarea la nivel de sub-bazin/bazin hidrografic, astfel încât în procesul de identificare a presiunilor semnificative punctiforme și difuze s-a ținut cont de presiunile din amonte și care pot avea impact în aval, precum și de efectul lor cumulativ.

3.4.1. Surse punctiforme de poluare semnificative

În vederea stabilirii surselor punctiforme de poluare semnificativă s-a aplicat un set de criterii asupra **presiunilor potențial semnificative punctiforme, având în vedere evacuările de ape epurate sau neepurate în resursele de apă de suprafață**, respectiv:

- a. **Aglomerările umane** (identificate în conformitate cu cerințele Directivei privind epurarea apelor uzate urbane - Directiva 91/271/EEC), cu peste 2.000 locuitori echivalenți (l.e.) care au sisteme de colectare a apelor uzate cu sau fără stații de epurare și care evacuează în resursele de apă; de asemenea, aglomerările <2.000 l.e. sunt considerate surse semnificative punctiforme dacă au sistem de canalizare centralizat; de asemenea, sunt considerate surse semnificative de poluare, aglomerările umane cu sistem de canalizare unitar care nu au capacitatea de a colecta și epura amestecul de ape uzate și ape pluviale în perioadele cu ploi intense.
- b. **Industria:**
 - i. Instalațiile care intră sub incidența Directivei 2010/75/UE privind emisiile industriale (Directiva IED), transpusă în legislația națională prin Legea nr. 278/2013 cu modificările și completările ulterioare - inclusiv unitățile care sunt inventariate în *Registrul Poluanților Emiși și Transferați* (E-PRTR), care sunt relevante pentru factorul de mediu apă;
 - ii. Unitățile care evacuează substanțe prioritare/prioritar periculoase peste limitele legislației în vigoare (în conformitate cu cerințele Directivei 2008/105/CE modificată de Directiva 2013/39/UE, transpusă în legislația națională prin H.G. 570/2016 privind aprobarea Programului de eliminare treptată a evacuărilor, emisiilor și pierderilor de substanțe prioritare periculoase și alte măsuri pentru principalii poluanți), în mediul acvatic al comunității;
 - iii. Alte unități care evacuează în resursele de apă și care nu se conformează legislației în vigoare privind factorul de mediu apă.
- c. **Agricultura:**
 - i. Fermele zootehnice care intră sub incidența Directivei 2010/75/UE privind emisiile industriale (Directiva IED), transpusă în legislația națională prin Legea nr. 278/2013, cu modificările și completările ulterioare - inclusiv unitățile care sunt inventariate în *Registrul Poluanților Emiși și Transferați* (E-PRTR), ce sunt relevante pentru factorul de mediu apă;
 - ii. Fermele care evacuează substanțe prioritare/prioritar periculoase peste limitele legislației în vigoare (în conformitate cu cerințele Directivei 2008/105/CE modificată prin Directiva 2013/39/UE, transpusă în legislația națională prin H.G. 570/2016, privind aprobarea Programului de eliminare treptată a evacuărilor, emisiilor și pierderilor de substanțe prioritare periculoase și alte măsuri pentru principalii poluanți) în mediul acvatic al Comunității.

3. Caracterizarea apelor de suprafață

- iii. Alte unități agricole cu evacuare punctiformă și care nu se conformează legislației în vigoare privind factorul de mediu apă.

În urma aplicării procesului de validare a presiunilor potențial semnificative cu obiectivele de mediu (starea/potențialul ecologic și starea chimică a corpurilor de apă) s-au stabilit presiunile semnificative punctiforme.

La nivelul bazinului hidrografic Jiu au fost inventariați un număr de 291 utilizatori de apă care folosesc resursele de apă de suprafață ca receptor al apelor evacuate. În urma analizării surselor punctiforme de poluare potențial semnificative, ținând seama de criteriile menționate mai sus, a rezultat un număr total de 353 surse punctiforme potențial semnificative (151 urbane, 160 industriale, 3 agricole, acvacultură 17 și 22 alte presiuni).

În continuare este prezentată o caracterizare a principalelor surse de poluare punctiforme:

➤ Surse de poluare urbane/aglomerări umane

În general, în conformitate cu cerințele Directivei privind epurarea apelor uzate urbane (Directiva 91/271/CEE), apele uzate urbane ce pot conține ape uzate menajere sau amestecuri de ape uzate menajere, industriale și ape meteorice sunt colectate de către sistemele de colectare/canalizare, conduse la stația de epurare (unde sunt epurate corespunzător) și apoi evacuate în resursele de apă, având în vedere respectarea concentrațiilor maxime admise de legislația în vigoare. România a obținut perioada de tranziție pentru implementarea acestei Directive de maximum 12 ani de la aderare (31 decembrie 2018), întrucât au fost aglomerări umane care nu erau conforme cu cerințele, neavând sisteme de colectare și/sau stații de epurare cu dotare și funcționare corespunzătoare (cel puțin cu epurare mecanică și biologică pentru aglomerările cuprinse între 2.000-10.000 I.e. și în plus treapta terțiară – pentru îndepărtarea nutrienților – pentru aglomerările cu peste 10.000 I.e). Apele uzate urbane conțin, în special materii în suspensie, substanțe organice, nutrienți, dar și alți poluanți ca metale grele, detergenți, hidrocarburi petroliere, micropoluanți organici etc, depinzând de tipurile de industrie existente, cât și de nivelul de pre-epurare al apelor industriale colectate.

La nivelul bazinului hidrografic Jiu, exista în anul 2020 un număr de 101 aglomerări umane (>2.000 I.e.), cu o încărcare organică totală de 1124093 I.e, considerate presiuni potențial semnificative.

În Tabelul 3.5 se prezintă atât numărul aglomerărilor (mai mari de 2.000 I.e.), cât și situația dotării cu sisteme de colectare și stații de epurare, având în vedere încărcarea organică biodegradabilă, exprimată în locuitori echivalenți, la nivelul sfârșitului anului 2020.

Tabel 3.5. Situația aglomerărilor umane, sistemelor de colectare și stațiilor de epurare, precum și a încărcărilor organice totale în bazinul hidrografic Jiu

Dimensiune aglomerări umane	Număr de aglomerări umane	Nr. sisteme de colectare	Nr. stații de epurare	Încărcare organică totală (I.e)
> 150.000 I.e.	1	1	1	341.964
15.000 – 150.000 I.e.	7	7	7	397.156
10.000 – 15.000 I.e.	3	3	2	38.770
2.000 – 10.000 I.e.	90	34	27	346.203
Total	101	45	37	1.124.093

Se menționează că există un număr de 64 aglomerări umane (mai mari de 2.000 I.e.) care nu au încă dotare cu stații de epurare și un număr de 56 aglomerări umane care nu au dotare cu sisteme de colectare.

3. Caracterizarea apelor de suprafață

În *Figura 3.6* se prezintă aglomerările umane (mai mari de 2.000 I.e.) cu sisteme de colectare, iar în *Figura 3.7* se prezintă aglomerările umane (mai mari de 2.000 I.e.) și tipul de stații de epurare existente.

În bazinul hidrografic Jiu există un număr de 95 aglomerări umane (cu mai puțin de 2.000 I.e.), care sunt dotate cu sisteme de colectare în sistem centralizat și un număr de 41 aglomerări umane (cu mai puțin de 2.000 I.e.) cu stații de epurare.

Se precizează că, pe parcursul perioadelor cu ploii intense, s-au înregistrat evenimente de depășire a capacității sistemelor de colectare a apelor uzate și pluviale, în cazul a 11 rețele de canalizare.

Numărul și tipul de aglomerări, precum și măsurile privind colectarea și epurarea apelor uzate au fost prevăzute inițial în Anexa 3 a *Planului de Implementare* a Directivei 91/271/CEE privind epurarea apelor uzate urbane, situația reflectând starea de fapt din anul 2004. În perioada 2007-2020 această situație a fost reevaluată având în vedere dinamica apariției și desfășurării programelor de investiții pentru măsurile de colectare și epurare.

În vederea actualizării Planului de Implementare a Directivei 91/271/CEE privind epurarea apelor uzate urbane, Ministerul Mediului, Apelor și Pădurilor împreună cu Administrația Națională „Apele Române” și cu asistența tehnică din partea consultantilor Băncii Mondiale contribuie la implementarea proiectului „Îmbunătățirea capacității autorității publice centrale în domeniul managementului apelor în ceea ce privește planificarea, implementarea și raportarea cerințelor europene din domeniul apelor”, finanțat din fonduri europene prin Programul Operațional Capacitate Administrativă 2014-2020, în perioada 2019-2022. Activitățile specifice vizează în principal: reactualizarea Planului de Implementare al Directivei 91/271/CEE privind epurarea apelor uzate urbane, pe baza unei noi metodologii de delimitare a aglomerărilor umane și de calcul al încărcării, elaborate în acest proiect; elaborarea Strategiei naționale privind alimentarea cu apă, colectarea și epurarea apelor uzate urbane; dezvoltarea și implementarea unui sistem electronic de colectare, prelucrare și raportare a datelor; elaborarea și promovarea unui proiect de act normativ pentru definirea obligațiilor și responsabilitățile legate de colectarea și epurarea apelor uzate urbane. Informații privind derularea activităților de implementare a proiectului pot fi accesate pe website-ul Administrației Naționale „Apele Române”, la adresa: <https://rowater.ro/despre-noi/dezvoltare-si-investitii-achizitii/proiecte-implementate-in-curs-de-implementare/proiecte-in-curs-de-implementare/proiectul-sipoca-588/>. Astfel, ca rezultat al proiectului se va modifica numărul și dimensiunea aglomerărilor, precum și tipul și costul măsurilor necesare pentru conformarea cu cerințele Directivei 91/271/CEE privind epurarea apelor uzate urbane.

Prin Programul Operațional Infrastructura Mare (POIM) 2014-2020 se continuă implementarea măsurilor prin acțiuni de dezvoltare a sistemelor de colectare și epurare a apelor uzate, în cadrul Axei prioritare 3 “Dezvoltarea infrastructurii de bază în condiții de management eficient al resurselor”, conform prioritizării din Master Planurile Județene, pentru conformarea cu prevederile directivei în ceea ce privește colectarea și epurarea apelor uzate urbane pentru aglomerările cu peste 2.000 I.e. De asemenea, în vederea conformării, vor fi continuate acțiunile de dezvoltare a sistemelor de colectare și epurare a apelor uzate prin Programul Operațional Dezvoltare Durabilă (PODD) în perioada 2021-2027 și Planul Național de Redresare și Reziliență în perioada 2021-2026.

În urma aplicării procesului de validare a presiunilor potențial semnificative punctiforme – aglomerări umane cu atingerea obiectivelor de mediu (starea/potențialul ecologic și starea chimică a corpurilor de apă), la nivelul bazinului hidrografic Jiu s-a identificat un număr de 8 presiuni semnificative punctiforme urbane de tip 1.1_ Punctiform – Ape uzate urbane (rețele de canalizare și stații de epurare a apelor uzate urbane).

Astfel, numărul corpurilor de apă pentru care au fost identificate presiuni semnificative punctiforme de la aglomerări umane este de 4 (3 corpuri apă râuri și un corp de apă lac).

➤ **Surse de poluare industriale și agricole**

Sursele de poluare industriale și agricole contribuie la poluarea resurselor de apă, prin evacuarea de poluanți specifici tipului de activitate desfășurată. Astfel, se pot evacua: substanțe organice, nutrienți (industria alimentară, industria chimică, industria fertilizanților, celuloză și hârtie,

3. Caracterizarea apelor de suprafață

fermele zootehnice etc.), metale grele (industria extractivă și prelucrătoare, industria chimică etc.), precum și micropoluanți organici periculoși (industria chimică organică, industria petrolieră etc.).

Sursele punctiforme de poluare industriale și agricole trebuie să respecte cerințele Directivei 2010/75/UE privind emisiile industriale (prevenirea și controlul integrat al poluării), denumită generic Directiva IED, transpusă în legislația națională prin Legea nr. 278/2013 privind emisiile industriale, cu modificările și completările ulterioare, ale Directivei 2008/105/CE, modificată prin Directiva 2013/39/UE, transpusă în legislația națională prin H.G. 570/2016 privind aprobarea Programului de eliminare treptată a evacuărilor, emisiilor și pierderilor de substanțe prioritare periculoase și alte măsuri pentru principalii poluanți), în mediul acvatic al Comunității, Directivei privind protecția apelor împotriva poluării cu nitrați din surse agricole - 91/676/CEE, Directivei 2012/18/CE privind accidentele majore (Directiva SEVESO III), precum și cerințele legislației naționale (HG nr. 352/2005 privind modificarea și completarea HG nr. 188/2002 privind aprobarea unor norme privind condițiile de descărcare, cu modificările și completările ulterioare.

3. Caracterizarea apelor de suprafață

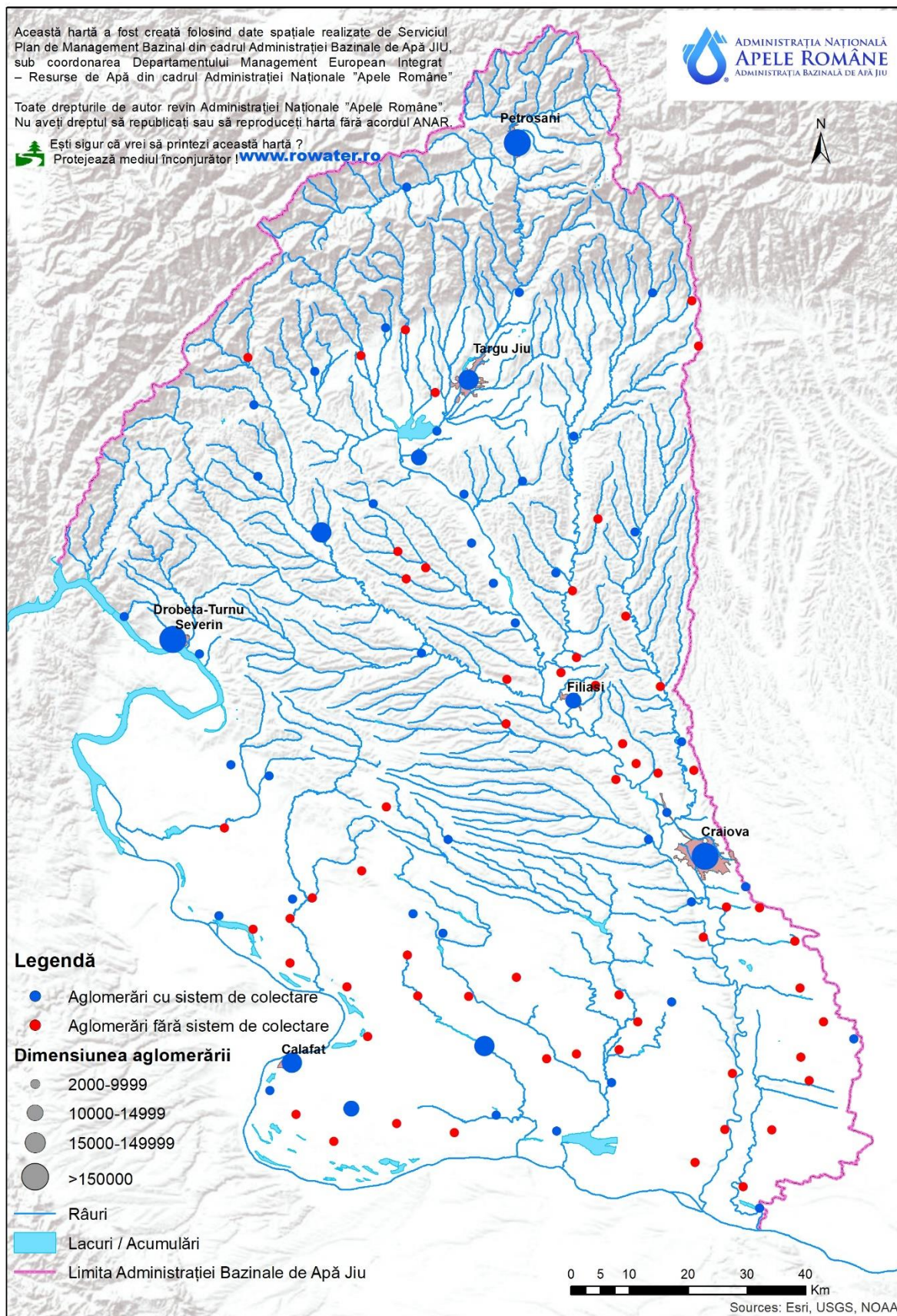


Figura 3.6. Aglomerări umane (>2000 l.e.) cu sisteme de colectare din bazinul hidrografic Jiu

3. Caracterizarea apelor de suprafață

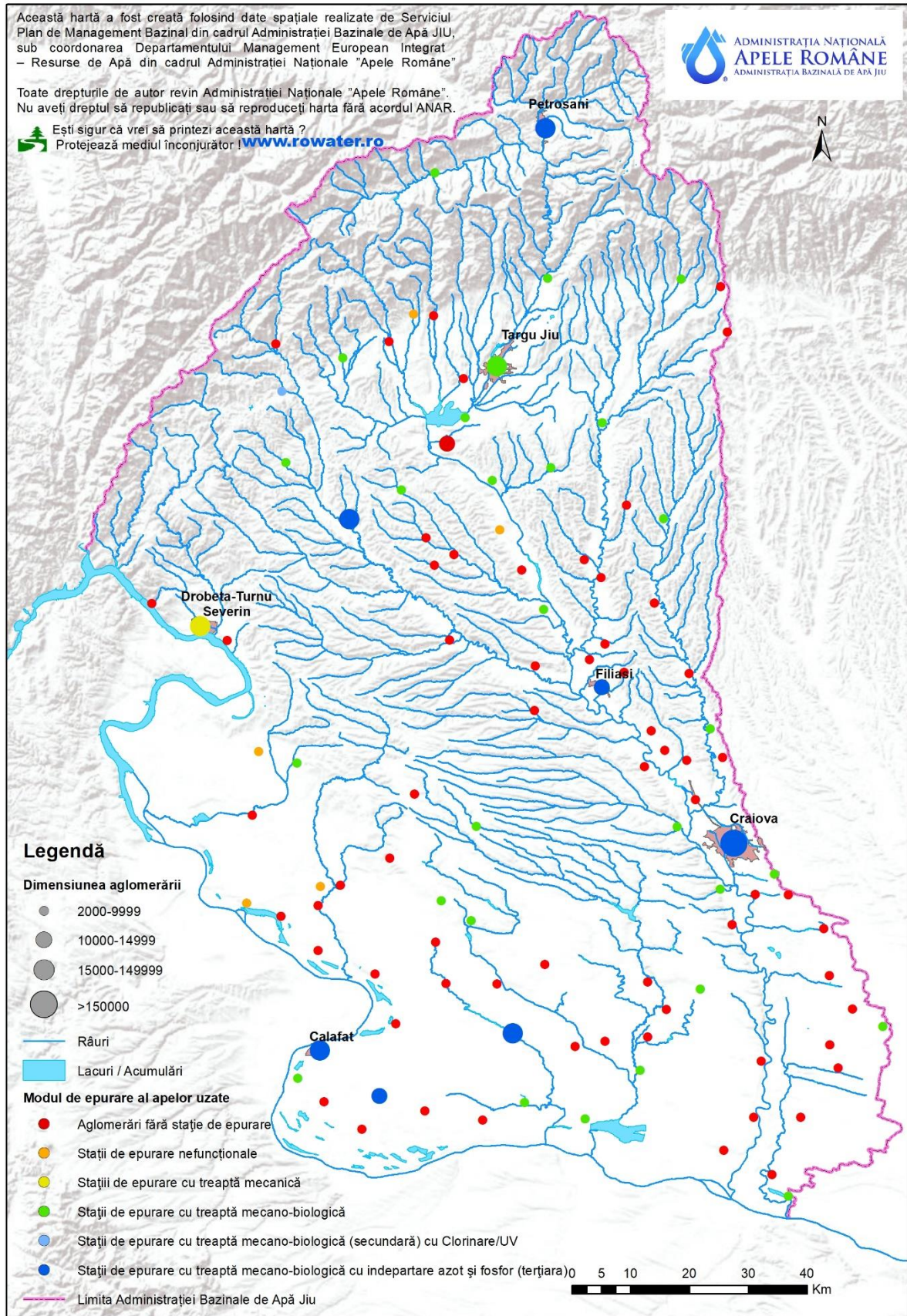


Figura 3.7. Aglomerări umane (>2000 l.e.) cu stații de epurare din bazinul hidrografic Jiu

3. Caracterizarea apelor de suprafață

La nivelul bazinului hidrografic Jiu, în anul 2020, din cele 163 surse punctiforme industriale și agricole potențial semnificative identificate, 18 au instalații care intră sub incidența Directivei IED. De asemenea, există 145 unități industriale și agricole, altele decât unitățile care intră sub incidența Directivei IED.

În *Figura 3.8.* se prezintă sursele punctiforme potențial semnificative de poluare, industriale și agricole.

În urma aplicării procesului de validare a presiunilor potențial semnificative punctiforme – surse de poluare industriale și agricole cu atingerea obiectivelor de mediu (starea/potențialul ecologic și starea chimică a corpurilor de apă), la nivelul bazinului hidrografic Jiu nu au fost identificate presiuni punctiforme semnificative (industriale și agricole).

Din punct de vedere al evacuărilor de substanțe poluante în resursele de apă de suprafață, în Tabelul 3.6 se prezintă cantitățile monitorizate de substanțe organice (exprimate ca CCO–Cr și CBO5), nutrienți (azot total și fosfor total) și poluanți specifici, pe categorii de surse de poluare. Datele reprezintă inventarul la nivelul ABA Jiu cu valori medii anuale ale emisiilor în anul 2020.

3. Caracterizarea apelor de suprafață

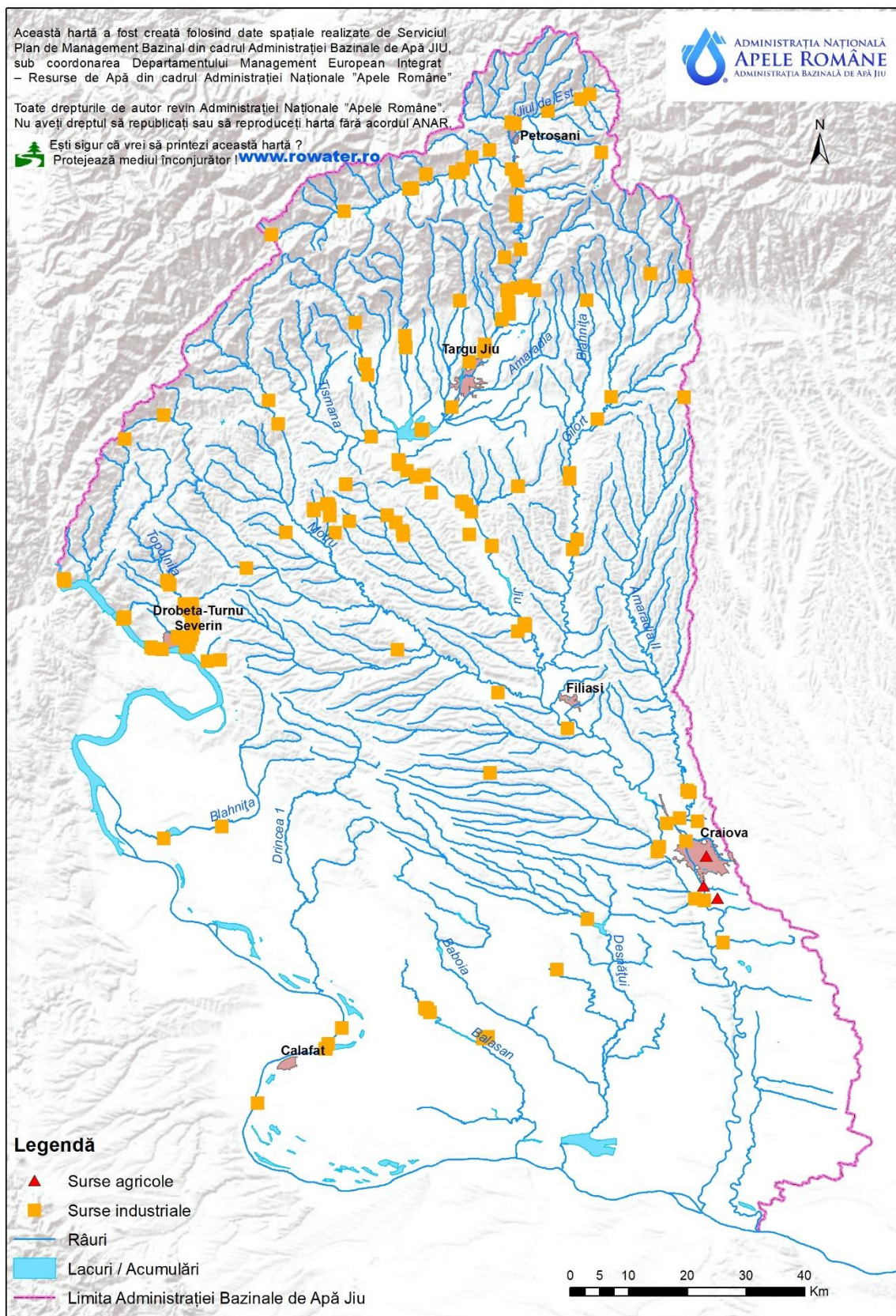


Figura 3.8. Surse punctiforme potențial semnificative de poluare - industriale și agricole din bazinul hidrografic Jiu

Tabel 3.6 Evacuări de substanțe organice, nutrienți și poluanți specifici în resursele de apă din surse punctiforme (anul 2020) din bazinul hidrografic Jiu

Categoriile surse de poluare / poluanți evacuați	Substanțe organice (CCO-Cr)	Substanțe organice (CBO5)	Azot total (Nt)	Fosfor total (Pt)	Cupru și compuși (Cu)	Zinc și compuși (Zn)	Cianuri
	t/an	t/an	t/an	t/an	kg/an	kg/an	kg/an
AGLOMERĂRI UMANE	3049,725	1155,186	386,253	40,663	45,943	–	–
ACTIVITĂȚI INDUSTRIALE	4552,737	547,628	0,019	0,583	3,983	18,598	–
ALTE SURSE PUNCTIFORME (inclusiv activități agricole non-IED/IED)	16,061	5,571	0,008	0,208	–	–	–
Total	7618,522	1708,385	386,280	41,454	49,926	18,598	0,000

3.4.2. Surse difuze de poluare semnificative, inclusiv modul de utilizare a terenului

3.4.2.1. Modul de utilizare a terenului

Potrivit datelor furnizate de Institutul Național de Statistică, la nivelul bazinului hidrografic Jiu se observă o diferențiere netă a utilizării terenurilor, în concordanță cu relieful. Astfel, în anul 2019, suprafața agricolă ocupa cca. **58,52%** din suprafața totală a bazinului hidrografic Jiu, urmată de suprafața acoperită de păduri - cca. **33,7%** (inclusiv alte terenuri cu vegetație forestieră), suprafața ocupată de construcții (inclusiv căi de comunicații și căi ferate, alte terenuri) cca. **5,86%** și suprafața ocupată de ape și zone umede - cca. **1,92%** (Figura 3.9).

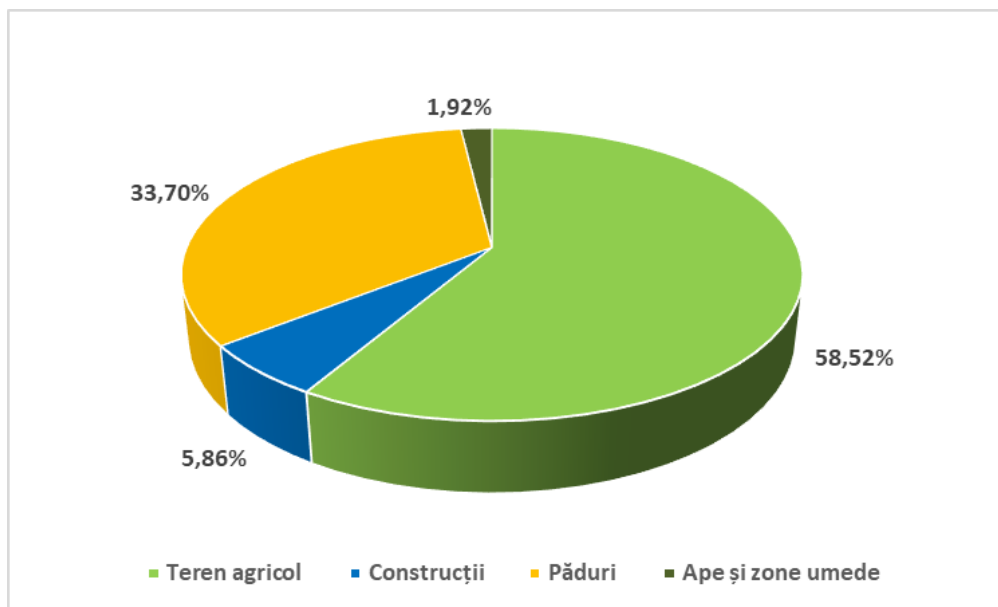


Figura 3.9. Utilizarea terenului la nivelul bazinului hidrografic Jiu

3.4.2.2. Surse difuze de poluare

La stabilirea presiunilor potențial semnificative difuze se au în vedere următoarele categorii principale de surse de poluare difuze:

- aglomerările umane/localitățile care nu au sisteme de colectare a apelor uzate sau sisteme corespunzătoare de colectare și eliminare a nămolului din stațiile de epurare, precum și localitățile

care au depozite de deșeuri menajere neconforme;

- agricultura: ferme agro-zootehnice care nu au sisteme corespunzătoare de stocare/utilizare a dejecțiilor, localitățile care nu au sisteme de colectare centralizate/platforme individuale a gunoiului de grajd, unități care utilizează pesticide și nu se conformează legislației în vigoare, alte unități/activități agricole care pot conduce la emisii difuze semnificative;

- industria: depozite de materii prime, produse finite, produse auxiliare, stocare de deșeuri neconforme, unități ce produc poluări accidentale difuze, situri industriale abandonate.

În continuare, este prezentată o caracterizare a principalelor categorii de surse de poluare difuze:

➤ **Surse de poluare urbane/aglomerări umane**

La nivelul bazinului hidrografic Jiu, fenomenul de poluare difuză este accentuat, din cauza faptului că la sfârșitul anului 2020 numai un procent de 63,42% din populația echivalentă (a aglomerărilor mai mari de 2.000 I.e.) era racordată la sistemele centralizate de canalizare.

Din cele 101 aglomerări (>2.000 I.e.) identificate în anul 2020, un număr de 45 aglomerări erau dotate cu sisteme de canalizare. La poluarea difuză contribuie un număr de 56 aglomerări mai mari de 2.000 I.e. care nu beneficiază de sisteme de colectare a apelor uzate, precum și un număr de 532 aglomerări mai mici de 2.000 I.e. fără sisteme de colectare, considerate presiuni potențial semnificative pentru corpurile de apă care nu ating obiectivele de mediu.

În perioada 2016-2020 s-a constatat îmbunătățirea situației privind dotarea cu sisteme de canalizare și stații de epurare a apelor uzate a aglomerărilor urbane, fapt care a condus la reducerea efectelor poluării difuze de la sursele de poluare urbane/aglomerări umane. Detalii privind măsurile care au condus la această îmbunătățire se regăsesc la *Capitolul 9 Programe de măsuri - subcapitolul 9.1*, cu referire la măsurile pentru implementarea prevederilor Directivei 91/271/CEE privind epurarea apelor uzate urbane.

Managementul necorespunzător al deșeurilor menajere la nivelul localităților constituie o sursă de poluare difuză locală. De asemenea, modul de colectare/eliminare a nămolului provenit de la stațiile de epurare poate conduce la poluarea resurselor de apă. Dezvoltarea zonelor urbane necesită o mai mare atenție din punct de vedere al colectării deșeurilor menajere prin construirea unor depozite de gunoi ecologice și eliminarea depozitării necontrolate a deșeurilor, întâlnită deseori pe malurile râurilor și ale lacurilor.

În urma analizei tuturor presiunilor generate de aglomerările umane fără sisteme de colectare și epurare, a fost stabilit un număr de 1046 presiuni potențial semnificative de tip 2.6. Difuz – Evacuări neconectate la rețele de canalizare.

În urma aplicării procesului de validare a presiunilor potențial semnificative difuze – aglomerări umane cu obiectivele de mediu (starea/potențialul ecologic și starea chimică a corpurilor de apă), la nivelul ABA Jiu s-a identificat un număr de 45 presiuni semnificative difuze urbane aferente categoriei de presiuni 2.6 Difuz – Evacuări neconectate la rețele de canalizare.

Astfel, numărul corpurilor de apă pentru care au fost identificate presiuni semnificative difuze de la aglomerările umane este de 22 (18 corpuri apă râuri și 4 corpuri de apă lacuri).

➤ **Agricultura**

Pe lângă presiunile punctiforme exercitate, activitățile agricole pot conduce la poluarea difuză a resurselor de apă. Căile prin care poluanții (în special, nutrienții și pesticidele, dar și alți poluanți) ajung în corpurile de apă sunt diverse (scurgere la suprafață, percolare etc).

Sursele de poluare difuză sunt reprezentate în special de:

- stocarea și utilizarea îngrășămintelor organice și chimice;
- creșterea animalelor domestice;
- utilizarea pesticidelor pentru combaterea dăunătorilor.

Datele cu privire la cantitățile de îngrășăminte și numărul de animale domestice la nivel național sau județean au fost preluate din *Anuarul Statistic al României 2020* (cu date la nivelul anului 2019).

La nivel național s-au utilizat în anul 2019 cantități medii specifice de îngrășăminte chimice (exprimate în substanță activă) de cca. 31,17 kg N/ha teren agricol/an, respectiv 13,76 kg P/ha teren agricol/an; comparativ cu anul 2015, cantitățile de îngrășăminte naturale utilizate au rămas relativ constante (creștere foarte mică de cca. 0.8%). Comparând cantitățile specifice de îngrășăminte utilizate în România cu cantitățile utilizate în statele membre ale UE, se observă că România încă se situează cu mult sub media europeană.

De asemenea, numărul de animale echivalente (unitate vită mare) a fost estimat în anul 2019 la cca. 9,764 milioane capete (reprezentând o densitate medie specifică de animale echivalente de 0,68/ha suprafață agricolă/an).

De asemenea, cantitatea totală de pesticide (insecticide, fungicide, erbicide, alte produse de protecția plantelor) utilizată în România în perioada 2015-2019 a fost relativ constantă, cu valori medii care se situează între 0,36 – 0,45 kg substanță activă/ha/an. Se observă faptul că în comparație cu perioada 2000-2014, cantitatea totală de pesticide utilizată a scăzut semnificativ, cu circa 40% - 50%.

Emisiile de nutrienți din surse difuze în bazinul hidrografic Jiu

Presiunile difuze datorate activităților agricole sunt greu de cuantificat. Presiunile difuze afectează atât calitatea apelor de suprafață, cât mai ales calitatea apelor subterane. Prin aplicarea modelelor matematice se pot estima cantitățile de poluanți emise de sursele difuze de poluare.

Modelul MONERIS (**MO**delling **N**utrient **E**missions in **R**iver **S**ystems) este folosit pentru estimarea emisiilor de nutrienți provenind de la sursele de poluare punctiforme și difuze. Rezultatele aplicării modelului au fost integrate în *Planul Național de Management (HG nr. 80/2011)* și în actualizarea sa (HG nr. 859/2016) pentru evaluarea emisiilor de nutrienți (azot și fosfor) în mai multe bazine/districte hidrografice din Europa, printre care și bazinul/districtul Dunării. În ultimul timp, modelul MONERIS a fost dezvoltat pentru a fi aplicat atât la nivel național (al statelor din Districtul internațional al Dunării), cât și la nivel de sub-bazine internaționale (Tisa).

În perioada ulterioară elaborării *Planului Național de Management actualizat aprobat prin HG 859/2016* au fost realizate îmbunătățiri și actualizări ale modelului MONERIS. Recent, setul de date de intrare a fost actualizat și extins conform celor mai recente informații spațiale disponibile. În plus, algoritmul modelului a fost îmbunătățit și modelul a fost reaplicat, rezultând căi de emisie actualizate pentru nutrienți în Districtul hidrografic internațional al Dunării.

Aplicarea modelului are o istorie îndelungată în țările dunărene și la scară de bazin, precum și în domeniul managementului bazinelor hidrografice și al balanței nutrienților. Modelul a fost îmbunătățit și adaptat nevoilor specifice ale ICPDR în mai multe proiecte regionale realizate în bazin. Modelul este fiabil și funcționează cu o acuratețe rezonabilă la scară regională. Poate fi susținut cu ușurință de datele disponibile, rulat pentru întregul bazin și actualizat în funcție de condițiile actuale.

Pentru estimarea modurilor (căilor) de producere a poluării difuze cu nutrienți și a emisiilor de nutrienți de la surse, precum și aportul acestora la emisiile totale, modelul MONERIS versiunea 3.0 (Venohr et al., 2017) a fost aplicat la nivelul întregului district internațional al Dunării și a avut în vedere condițiile hidrologice medii multianuale din perioada de referință 2015-2018. MONERIS necesită o varietate de date de intrare cuprinzând informații despre condițiile hidro-climatice, geografice și administrativ-demografice, care au fost actualizate pentru perioada de referință 2015-2018. Astfel, modelul poate estima distribuția regională a emisiilor de nutrienți care intră în apele de suprafață la scară de sub-bazin și poate determina cele mai importante surse și căi ale acestora cu o acuratețe rezonabilă. Mai mult, ținând cont de principalele procese de reținere în flux, pot fi calculate încărcările râului la capătul bazinului hidrografic, care pot fi apoi utilizate pentru calibrarea și validarea modelului.

În cazul surselor de poluare difuze, estimarea încărcărilor cu poluanți a apelor este mai dificilă decât în cazul surselor punctiforme, având în vedere modul diferit de producere a poluării. Pe lângă

emisiile punctiforme, modelul MONERIS ia în considerare următoarele **moduri (căi) de producere a poluării difuze**:

- depuneri din atmosferă (pe apele de suprafață);
- scurgerea de suprafață;
- scurgerea din zone impermeabile orășenești;
- eroziunea solului/transportul sedimentelor
- scurgerea din rețelele de drenaje;
- scurgerea subterană.

Rezultatele aplicării modelului îmbunătățit la nivelul districtului internațional al Dunării, utilizând date actualizate pentru perioada de referință 2015-2018, au fost incluse atât în Planul de Management al Districtului Hidrografic Internațional al Fluviului Dunărea (2021)⁶, cât și în Planul Național de Management actualizat 2021.

Rezultatele calculelor modelului, prezentate în Tabelul nr. 3.7, arată că emisiile totale de azot în bazinul hidrografic Jiu sunt de cca. **4987,4 tone N/an (cca. 2,98 kg pe hectar și an)** pentru perioada de referință 2015-2018 (Tabelul 3.8, coloana din stânga). De asemenea, emisiile totale de fosfor la nivel bazinului hidrografic Jiu sunt de cca **427,1 tone P/an (cca. 0,25 kg pe hectar pe an)** pentru aceeași perioadă (Tabelul 3.8, coloana din dreapta).

Tabel 3.7 Emisii de nutrienți din surse difuze și punctuale în funcție de căile de emisie în bazinul hidrografic Jiu, pentru perioada de referință (2015-2018)

Nr. crt.	Căi de emisii nutrienți	Emisii azot total (tone/an)	Emisii fosfor total (tone/an)
1	Depuneri din atmosferă	261,4	7,8
2	Scurgerea de suprafață	576,9	27,6
3	Scurgerea din zone impermeabile orășenești*	575,2	66,6
4	Scurgerea din rețelele de drenaje	6,9	0,4
5	Eroziunea solului / transportul sedimentelor	192,4	151,6
6	Scurgerea subterană **	2855,5	122,8
7	Surse punctiforme ***	519,1	50,5
	Total	4987,4	427,3

* emisii cumulate din scurgeri urbane, revărsări de ape pluviale sau amestec de ape pluviale cu ape uzate municipale din canalizare, populație conectată la rețeaua de canalizare fără stație de epurare și populație neconectată

** emisii cumulate din toate componentele scurgerii subterane (debit de bază și interflow)

*** emisii cumulate de la stațiile de epurare urbane și industriale cu evacuare direct în resursele de apă

⁶ Emisii și încărcări de nutrienți în bazinul fluviului Dunărea - Situația actuală și scenarii pentru al 3-lea Plan de management al bazinului Dunării. Raport final, livrabil al proiectului UE LIFE „Sprijin pentru dezvoltarea celui de-al treilea management al bazinului fluviului Dunărea și al actualizarea celui de-al doilea Plan de management al riscului la inundații 2021” (LIFE19 PRE AT 006 – LIFE DRBMP DFRMP 2021), IGB, 2021.

În *Figura 3.10* se prezintă contribuția modurilor de producere a poluării cu azot și fosfor pentru perioada 2015-2018, având în vedere căile prezentate mai sus.

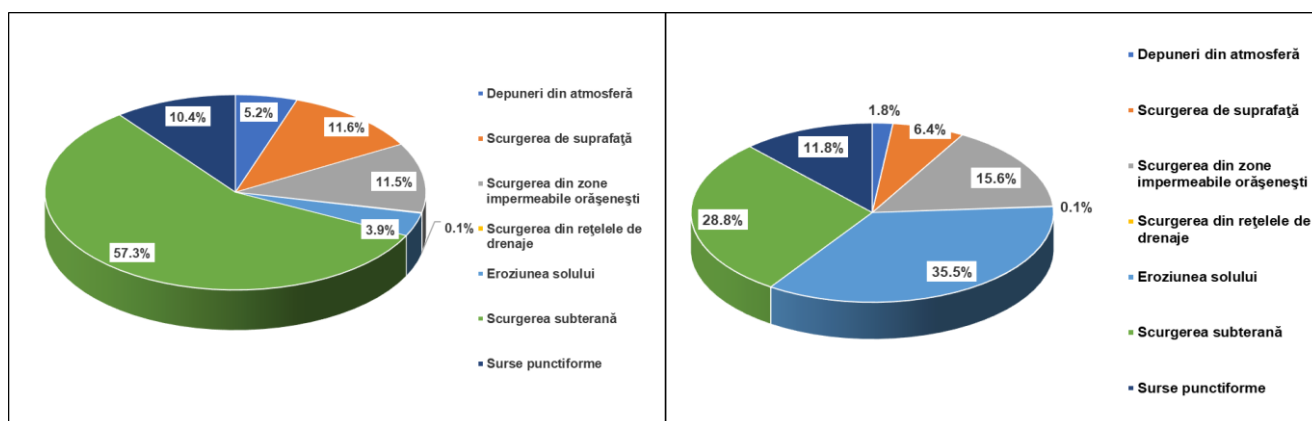


Figura 3.10. Moduri (căi) de producere a poluării difuze cu azot (stânga) și fosfor (dreapta) în bazinul hidrografic Jiu, în perioada de referință (2015-2018)

Se observă că poluarea difuză este principala cale de emisie a azotului total reprezentând 89,6% din totalul emisiilor, iar emisiile prin surse punctuale contribuie cu restul de 10,4% din emisiile totale de azot. Similar, poluarea difuză cu fosfor total contribuie cu cca. 88,2% la poluarea totală, iar restul de 11,8% reprezintă contribuția emisiilor prin surse punctuale. De asemenea, scurgerea subterană reprezintă principala cale de emisie difuză pentru azot (cca. 57,3%), iar eroziunea solului (35,5%) și scurgerea subterană (28,8%) prezintă contribuțiile cele mai mari la emisia difuză de fosfor.

Modelul MONERIS cuantifică și **contribuția diverselor categorii de surse de poluare la emisia totală de nutrienți**. Astfel pentru sursele difuze de poluare, aceste categorii de surse sunt reprezentate de:

- agricultură (teren arabil și pășuni);
- așezările umane (cu tot ce înseamnă zona urbană);
- zonele naturale (zone acoperite cu păduri, pajiști naturale, vegetație, arbuști etc.) ;
- zonele deschise (zone ocupate în principal de activități extractive - mine, cariere, balastiere, zone de depozitare - halde, depozite, zone construite, precum și alte zone de plaje, zone cu prezența redusă a vegetației);
- zonele umede și apele de suprafață.

De subliniat este faptul că, modelul MONERIS ia în considerare toate sursele de poluare și nu numai pe acelea identificate ca fiind semnificative.

În *Figura 3.11* se prezintă emisiile de azot și fosfor din surse difuze de poluare, având în vedere aportul fiecărei categorii de surse de poluare.

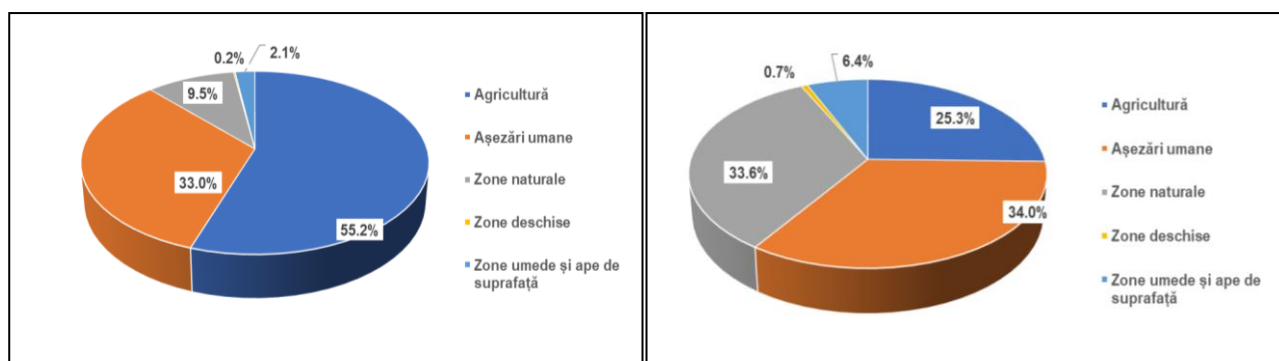


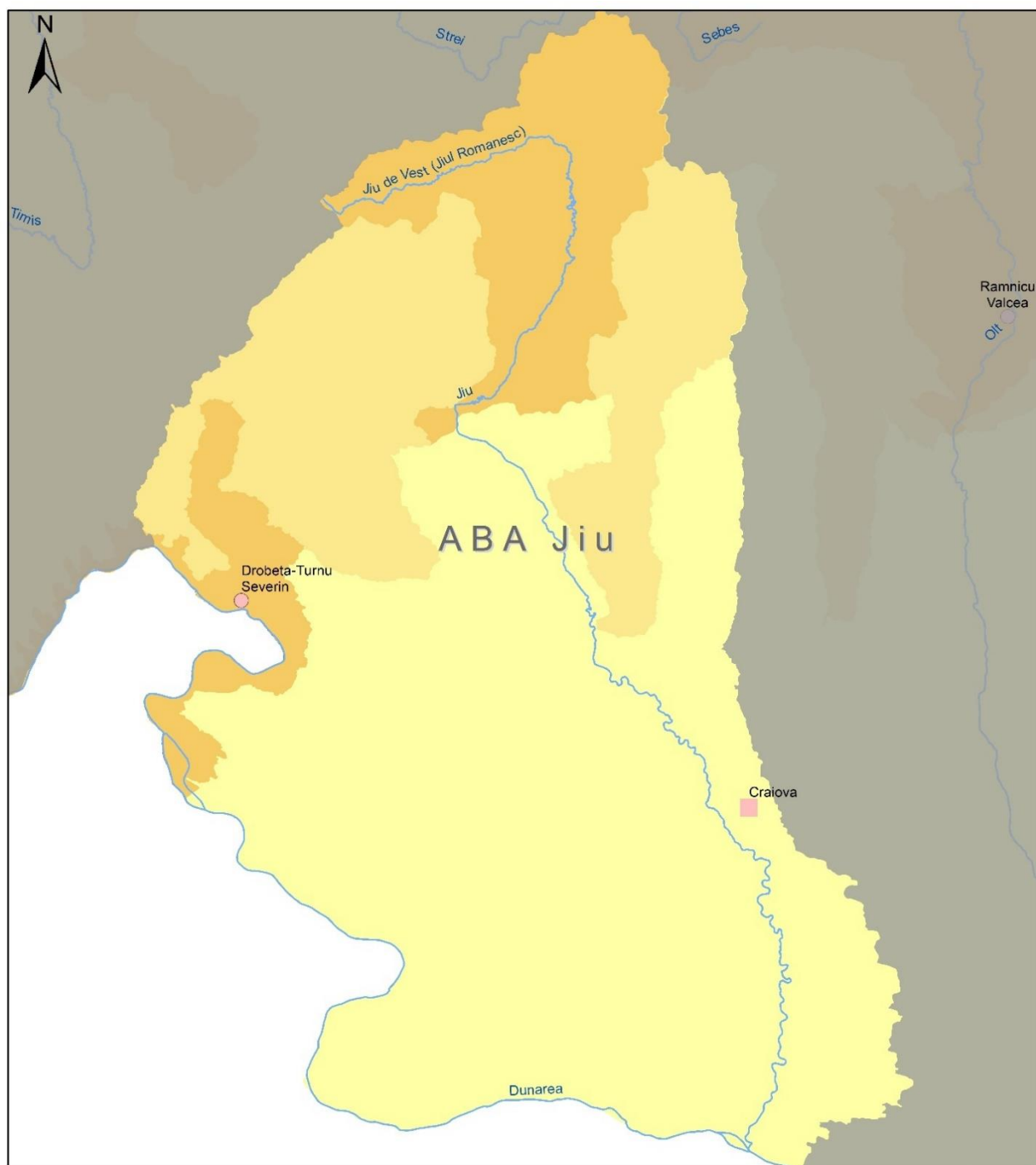
Figura 3.11. Distribuția surselor de emisii în bazinul hidrografic Jiu pentru perioada de referință (2015-2018); la stânga sursele pentru azot total, la dreapta sursele pentru fosfor total

În ceea ce privește sursele principale de emisii, așezările umane (evacuările de ape uzate, scurgerile de pe suprafețele pavate și canalizarea combinată cu revărsări de apă pe timp ploios) sunt sursa dominantă privind emisiile de azot (cca. 34% din emisiile totale, respectiv 33,6%). Suprafețele agricole (cca. 25,3% din emisiile totale) produc o **emisie specifică de cca. 1,3 kg N/ha suprafață agricolă**. În plus, terenurile cu vegetație naturală și zonele umede și apele de suprafață sunt surse semnificative contribuind cu 33,6% și respectiv 6,4% din emisiile totale. Emisiile din zonele deschise sunt mai puțin importante din punct de vedere cantitativ.

Distribuția emisiilor de azot la nivelul bazinului hidrografic și la nivel de utilizare a terenului este prezentată în *Figurile 3.12 și 3.13*. Zonele cu un grad ridicat de surplus de azot din agricultură și cu timp de rezidență mai scurt al apei subterane și/sau straturi de rocă de bază cu capacitate de denitrificare mai mică produc cele mai mari emisii specifice. Așezările umane cu surse punctuale semnificative și scurgeri urbane generează de asemenea fluxuri locale semnificative de emisii de azot.

În ceea ce privește sursele de emisii pentru fosfor total, cea mai mare pondere o au emisiile din agricultură care produc cca. 55,2% din emisii (cu o **emisie specifică de 0,24 kg P/ha suprafață agricolă**) și așezările umane care sunt responsabile pentru cca. 33% din totalul emisiilor de fosfor. Restul de cca. 11,8% este împărțit între zonele naturale și zone deschise (9,7%) și zonele umede și apele de suprafață (2,1%).

Distribuția națională a emisiilor de fosfor total la nivelul bazinului hidrografic și la nivel de utilizare a terenului este prezentată în *Figurile 3.14 și 3.15*. Se observă că regiunile cu activitate agricolă intensivă și așezări umane cu rate de emisii de fosfor ridicate generează cele mai mari aporturi de fosfor în apele de suprafață în perioada de referință 2015-2018.




Legendă

Emisii N (kg N/ha/an)

- <3
- 3-6
- 6-10
- 10-15

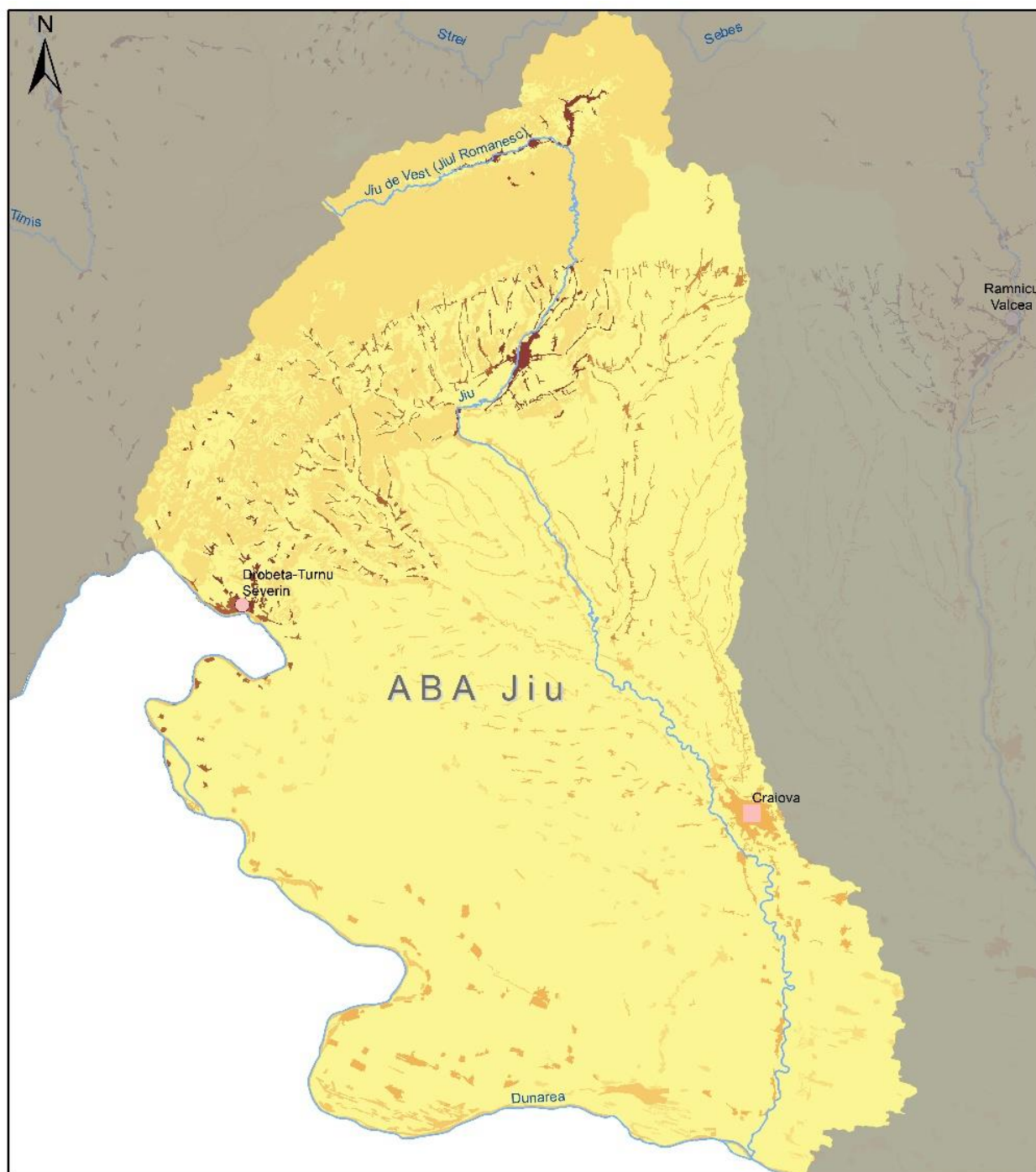
— Rauri

- Orașe 100.000-250.000 locuitori
- Orașe 250.000-1.000.000 locuitori



Această hartă a fost creată de Departamentul Management European Integrat – Resurse de Apă din cadrul Administrației Naționale "Apele Române".
Toate drepturile de autor revin Administrației Naționale "Apele Române". Nu aveți dreptul să republicați sau să reproduceți harta fără acordul ANAR.
Ești sigur că vrei să printezi această hartă? Protejează mediul înconjurător!

Figura 3.12. Emisiile de azot total din surse punctiforme și difuze la nivelul bazinului hidrografic Jiu (unități analitice) - Situație de referință 2015-2018



Legendă

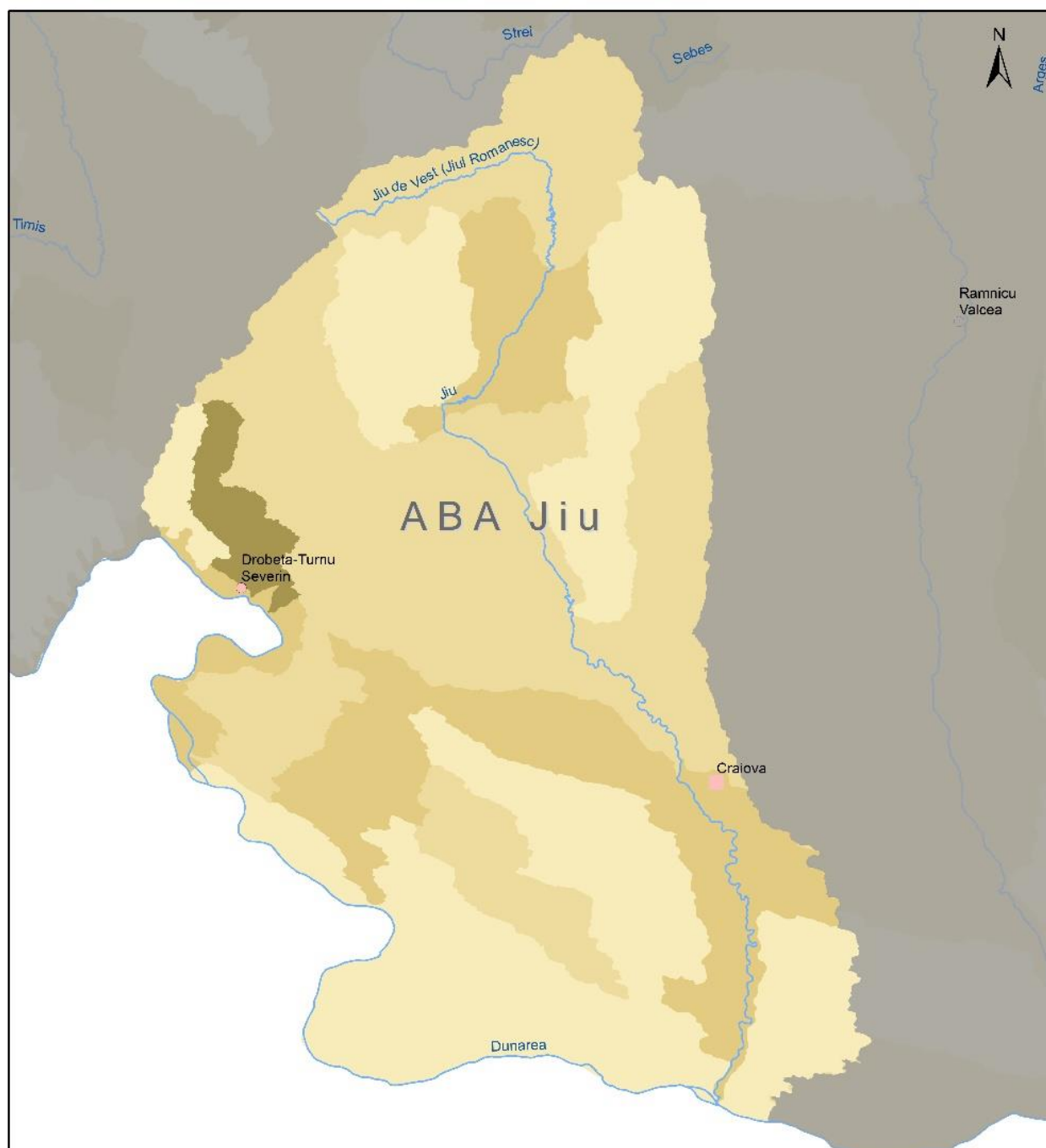
- | | | | |
|--|---------|--|-----------------------------------|
| | < 3 | | Rauri |
| | 3 - 6 | | Orașe 100.000-250.000 locuitori |
| | 6 - 10 | | Orașe 250.000-1.000.000 locuitori |
| | 10 - 15 | | |
| | 15 - 20 | | |
| | 20 - 30 | | |
| | > 30 | | |



0 10 20 40 60 80 Km

Această hartă a fost creată de Departamentul Management European Integrat – Resurse de Apă din cadrul Administrației Naționale "Apele Române".
Toate drepturile de autor revin Administrației Naționale "Apele Române". Nu aveți dreptul să republicați sau să reproduceți harta fără acordul ANAR.
Ești sigur că vrei să printezi această hartă? Protejează mediul înconjurător!

Figura 3.13. Emisiile de azot total din surse punctiforme și difuze la nivel de utilizare a terenului – Situație de referință 2015-2018



Legendă

Emisii P (g P/ha/an)

- <100
- 100-200
- 200-300
- 300-500
- 500-750
- 750-2000

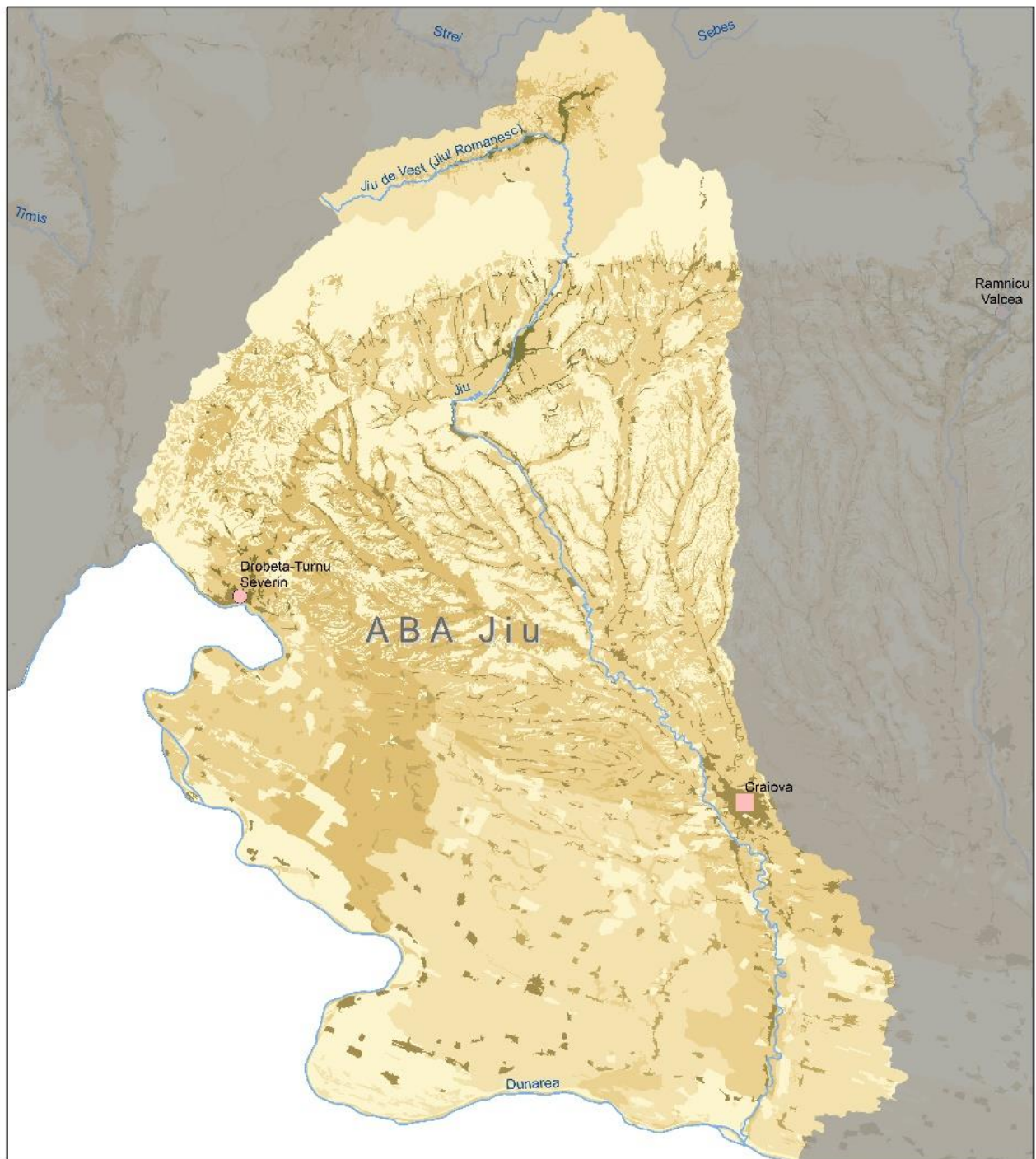
- Rauri
- Orașe 100.000-250.000 locuitori
- Orașe 250.000-1.000.000 locuitori



0 10 20 40 60 80 Km

Această hartă a fost creată de Departamentul Management European Integrat – Resurse de Apă din cadrul Administrației Naționale "Apele Române".
 Toate drepturile de autor revin Administrației Naționale "Apele Române". Nu aveți dreptul să republicați sau să reproduceți harta fără acordul ANAR.
 Ești sigur că vrei să printezi această hartă? Protejează mediul înconjurător!

Figura 3.14. Emisiile de fosfor total din surse punctiforme și difuze la nivelul bazinului hidrografic Jiu (unități analitice) - Situație de referință 2015-2018



Legendă

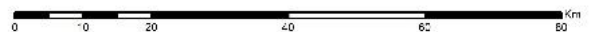
Emisii P (g/ha/an)

- <100
- 100-200
- 200-300
- 300-500
- 500-750
- 750-2000
- >2000

- Rauri
- Orașe 100.000-250.000 locuitori
- Orașe 250.000-1.000.000 locuitori



ADMINISTRAȚIA NAȚIONALĂ
APELE ROMÂNE



Această hartă a fost creată de Departamentul Management European Integrat – Resurse de Apă din cadrul Administrației Naționale "Apele Române".
Toate drepturile de autor revin Administrației Naționale "Apele Române". Nu aveți dreptul să republicați sau să reproduceți harta fără acordul ANAR.
Ești sigur că vrei să prinzi această hartă? Protejează mediul înconjurător!
Sursa hărții suport: ESRI, USGS, NOAA

Figura 3.15. Emisiile de fosfor total din surse punctiforme și difuze la nivel de utilizare a terenului – Situație de referință 2015-2018

3.4.2.3. Surse de poluare cu nutrienți și scenarii pentru reducerea acestora

Poluarea cu nutrienți este cauzată de emisii punctiforme și difuze de azot și fosfor în mediul acvatic. Dintre sursele punctiforme luate în considerare în modelul MONERIS se menționează stațiile de epurare urbane, evacuările de ape uzate neepurate sau epurate de la sistemele de colectare din aglomerările urbane și de la unitățile industriale și fermele zootehnice care sunt înregistrate în E-PRTR. În ceea ce privește sursele de emisii difuze, așezările umane, activitățile agricole, zonele cu vegetație naturală, zonele deschise, zonele umede și apele de suprafață au fost considerate ca fiind importante în producerea poluării cu nutrienți.

Modelul MONERIS a fost utilizat pentru aplicarea scenariilor de bază pentru reducerea emisiilor de nutrienți din surse punctiforme și difuze pentru orizontul de timp 2027. Scenariul utilizat a avut la bază condițiile hidrologice din perioada 2015-2018, iar datele utilizate privind încărcările de nutrienți au avut ca an de referință anul 2018. La evaluarea situației de referință și pentru simularea scenariilor s-a utilizat o variantă a modelului MONERIS care, comparativ cu a doua evaluare cu date din anul 2012, a fost îmbunătățită tehnic în vederea creșterii aplicabilității, respectiv s-au îmbunătățit: modelul hidrologic prin folosirea unor seturi noi de date (HYPER model), modul de evaluare a emisiilor de fosfor în scurgerea de suprafață (model nou bazat pe fosforul solubil care înlocuiește acumularea de fosfor), modul de evaluare a balanței nutrienților (surplusul de azot și fosfor), emisiile prin eroziunea solului/transportul de sedimente, nivelul de retenție al fosforului în râuri, precum și reținerea nutrienților în benzile (fâșiile) de protecție de-a lungul cursurilor de apă. De asemenea, au fost delimitate noi unități analitice (sub-bazine) ale modelului, având în vedere ajustarea cu un număr mai mare de stații de monitorizare pe râuri și cu rețeaua hidrografică, astfel încât să se respecte limitele subbazinelor.

În cadrul Planului de management al Dunării, sunt stabilite viziuni și obiective de management care să conducă la reducerea emisiilor de nutrienți prin aplicarea de măsuri și pentru care s-au realizat scenariile⁷, și anume:

- scenariul de bază se referă în principal la implementarea până în anul 2027 a obligațiilor ce decurg din legislația europeană și națională (Directiva 91/271/CEE privind epurarea apelor uzate urbane, Directiva Nitrați, Regulamentul E-PRTR, măsuri de agromediu sprijinite prin programele de dezvoltare rurală ale Politicii Agricole Comune, măsuri privind reducerea surplusului de azot, controlul eroziunii solului, zone tampon/fâșii de protecție în lungul cursurilor de apă etc.);
- scenariul de viziune I – pe lângă scenariul de bază și măsurile aferente (mai sus descrise), sunt avute în vedere și alte tipuri de măsuri specifice, în funcție de sursele de emisii difuze și punctiforme (aglomerări, agricultură, industrie); de ex. utilizarea sistemelor individuale de colectare în diferite proporții, dezvoltarea agricolă durabilă și managementul echilibrat al nutrienților pentru realizarea țintelor din Pactul Ecologic European pentru nutrienți: reducere pierderi de nutrienți cu 50%, până la o valoare medie a surplusului de azot la nivelul întregului bazin de 7,5 kg N/ha și an (plus depunerea atmosferică diferită la nivel regional), precum și pentru fosfor reducerea eroziunii solului până la maxim 1 tonă sol per hectar și an;
- scenariul de viziune II – pe lângă scenariul de viziune I se adaugă îmbunătățirea capacității de retenție prin stabilirea zonelor ripariene/eficiente prin fâșii tampon/cu vegetație pentru 50% din corpurile de apă de suprafață aflate în zonele vulnerabile la nitrați;
- scenariul schimbării climatice (an cu ape mari și an secetos/„wet” și „dry”) ia în considerare efectele schimbărilor climatice prin calcularea emisiilor difuze de nutrienți pentru un regim hidrologic cu scurgere maximă (ape mari) și regim hidrologic cu scurgere minimă (ape mici), ambele luate ca extreme din ultimele două decenii, prin înlocuirea regimului hidrologic mediu cu precipitațiile și scurgerile anilor extremi și presupunând implementarea măsurilor conform scenariului de viziune I.

Scenariul de bază pentru anul 2027 se axează pe asumări privind implementarea măsurilor pentru sectoarele ape uzate urbane, activități industriale și agricole, în principal măsurile care conduc la creșterea nivelurilor de colectare și epurare a apelor uzate, modificări ale utilizării

⁷ ICPDR, *Danube River Basin Management Plan, Part A – Basin-wide overview Update 2021, Vision and management Objectives*

3. Caracterizarea apelor de suprafață

terenurilor, îmbunătățirea practicilor de rotație a culturilor și schimbarea emisiilor specifice de fosfor pe locuitor.

Evaluarea schimbărilor în valorile nivelurilor de colectare și epurare a avut la bază perioada de referință 2015-2018 și a luat în considerare implementarea măsurilor planificate pentru aglomerările umane, măsuri de tipul construirii / extinderii rețelelor de canalizare și construirea / modernizarea stațiilor de epurare urbane pe parcursul celui de-al treilea ciclu de planificare. De asemenea, au fost avute în vedere și sistemele individuale de colectare ale căror ape uzate menajere sunt transportate la rețelele de canalizare sau stațiile de epurare urbane.

S-a preconizat implementarea integrală a măsurilor de control la sursă pentru reducerea emisiilor de fosfor rezultate prin implementarea prevederilor Regulamentului (CE) nr. 648/2004 în ceea ce privește utilizarea fosfaților și a altor compuși ai fosforului în detergenții de rufe destinați consumatorilor și în detergenții pentru mașini automate de spălat vase destinați consumatorilor, ceea ce se reflectă în reducerea emisiei specifice de fosfor pe persoană.

Căile de emisie difuză au o pondere dominantă în emisiile totale de nutrienți, prin urmare implementarea măsurilor care se adresează gestionării terenurilor are o importanță ridicată. Măsurile se referă la activități adecvate de gestionare a terenurilor care să prevină, să controleze și să minimizeze intrarea, mobilizarea și transportul nutrienților de pe terenuri către corpurile de apă.

Astfel, se aplică o gamă largă de măsuri, inclusiv managementul nutrienților (de exemplu, calculul balanței de nutrienți, optimizarea fertilizării), modificarea metodelor de cultivare (conversia terenurilor arabile în pășuni, cultivarea terenurilor agricole fără utilizarea utilajelor), modificări în utilizare terenurilor (întreținerea pajiștilor, realizarea benzilor tampon de-a lungul cursurilor de apă), conservarea solului (tehnici de control a eroziunii solului – rotația culturilor, eliminarea scurgerilor din rețele de drenaj de la ferme) și măsuri de retenție naturală a apei (zone umede, căi navigabile înierbate) și măsuri de protecție împotriva inundațiilor (de exemplu, refacerea și conservarea zonelor umede și a zonelor inundabile, stabilirea zonelor tampon riverane) au impact pozitiv asupra retenției de nutrienți în zonele adiacente ale cursurilor de apă.

În *Tabelele 3.8 și 3.9 și Figurile 3.16 și 3.17* sunt prezentate comparativ **rezultatele aplicării scenariilor cu referire la căile de producere a poluării cu nutrienți**, în vederea reducerii nutrienților din surse difuze și punctiforme, pentru perioada de referință 2015-2018 și orizontul de timp 2027 (scenariu de bază) și după 2027 (scenarii de viziune).

Modificările emisiilor totale de azot în funcție de scenariile viitoare, în comparație cu starea de referință, indică faptul că emisiile au scăzut cu:

- 17,6% în scenariul de bază,
- 11,3% în scenariul de viziune I,
- 14,6% în scenariul de viziune II
- 15,7% în scenariul de viziune I - regim hidrologic cu scurgere minimă (ape mici).

În scenariul de viziune I - regim hidrologic cu scurgere maximă (ape mari), emisiile totale de azot au crescut cu 23,4%.

De asemenea, modificările emisiilor totale de fosfor în funcție de scenariile viitoare, în comparație cu starea de referință, indică faptul că reducerea emisiilor cu:

- 11,8% în scenariul de bază,
- 20,2% în scenariul de viziune I,
- 27,5% în scenariul de viziune II
- 25,8% în scenariul de viziune I - regim hidrologic cu scurgere minimă (ape mici).
- 6,9% în scenariul de viziune I - regim hidrologic cu scurgere maximă (ape mari).

Comparativ cu situația de referință pentru azot total, în anul 2027 (scenariu de bază) se observă că depunerile atmosferice rămân relativ constante, scurgerea de suprafață scade cu 9,1%, iar scurgerea subterană scade cu 18,1%. Aceste tendințe confirmă efectul implementării măsurilor de realizare a sistemelor de colectare și epurare a apelor uzate care contribuie la scăderea scurgerii subterane.

Similar, comparativ cu situația de referință pentru fosfor total, în anul 2027 (scenariu de bază) se observă că eroziunea solului/transportul sedimentelor se reduce cu 10,6%, scurgerea din zone

3. Caracterizarea apelor de suprafață

impermeabile orășenești scade cu 41,2%, în timp ce crește aportul surselor punctiforme cu 17,5%, ceea ce confirmă reducerea poluării difuze și creșterea poluării punctiforme produsă în zonele urbane, urmare a construirii rețelelor de canalizare și stațiilor de epurare în zonele urbane.

3. Caracterizarea apelor de suprafață

Tabel 3.8 – Căile emisiilor de azot total conform situației de referință și scenariilor viitoare (exprimate în tone N pe an)

Căi de emisie azot total	Situația de referință		Scenariu de bază		Scenariu de viziune I		Scenariu de viziune - regim hidrologic cu scurgere maximă (ape mari)		Scenariu de viziune - regim hidrologic cu scurgere minimă (ape mici)		Scenariu de viziune II	
	2015-2018	%	2027	%	2027	%	2027	%	2027	%	2027	%
Depuneri din atmosferă	261,4	5,2%	261,4	6,4%	261,4	5,9%	305,5	5,0%	242,6	5,8%	261,4	6,1%
Scurgerea de suprafață	576,9	11,6%	524,6	12,8%	524,6	11,9%	719,8	11,7%	561,4	13,4%	391,8	9,2%
Scurgerea din zone impermeabile orășenești	575,2	11,5%	269,3	6,6%	269,3	6,1%	270,3	4,4%	269,0	6,4%	269,3	6,3%
Scurgerea din rețelele de drenaje	6,9	0,1%	6,9	0,2%	17,7	0,4%	18,1	0,3%	18,9	0,4%	17,7	0,4%
Eroziunea solului	192,4	3,9%	170,9	4,2%	117,1	2,6%	141,8	2,3%	99,5	2,4%	86,7	2,0%
Scurgerea subterană	2855,5	57,3%	2338,1	56,7%	2695,7	60,9%	4157,8	67,5%	2473,2	58,8%	2695,7	63,4%
Surse punctiforme	519,1	10,4%	538,8	13,1%	538,8	12,2%	538,8	8,8%	538,8	12,8%	538,8	12,6%
TOTAL	4987,4	100%	4110,1	100%	4424,7	100%	6152,1	100%	4203,4	100,0%	4261,4	100%

Tabel 3.9 – Căile emisiilor de fosfor total conform situației de referință și scenariilor viitoare (exprimate în tone P pe an)

Căi de emisie fosfor total	Situația de referință		Scenariu de bază		Scenariu de viziune I		Scenariu de viziune - regim hidrologic cu scurgere maximă (ape mari)		Scenariu de viziune - regim hidrologic cu scurgere minimă (ape mici)		Scenariu de viziune II	
	2015-2018	%	2027	%	2027	%	2027	%	2027	%	2027	%
Depuneri din atmosferă	7,8	1,8%	7,8	2,1%	7,8	2,3%	9,2	2,3%	7,2	2,3%	7,8	2,5%
Scurgerea de suprafață	27,6	6,4%	25,1	6,6%	25,1	7,4%	42,9	10,8%	20,8	6,6%	18,7	6,0%
Scurgerea din zone impermeabile orășenești	66,6	15,6%	39,1	10,4%	39,1	11,5%	39,2	9,9%	39,1	12,3%	39,1	12,6%
Scurgerea din rețelele de drenaje	0,4	0,1%	0,4	0,1%	0,4	0,1%	0,5	0,1%	0,3	0,1%	0,4	0,1%
Eroziunea solului	151,6	35,5%	135,5	35,9%	94,3	27,7%	113,1	28,4%	80,7	25,4%	69,8	22,5%
Scurgerea subterană	122,9	28,8%	109,9	29,2%	114,9	33,6%	133,7	33,6%	109,8	34,6%	114,9	37,2%
Surse punctiforme	50,5	11,8%	59,3	15,7%	59,3	17,4%	59,3	14,9%	59,3	18,7%	59,3	19,1%
TOTAL	427,3	100%	377,0	100%	340,8	100%	397,9	100%	317,1	100%	310,0	100%

3. Caracterizarea apelor de suprafață

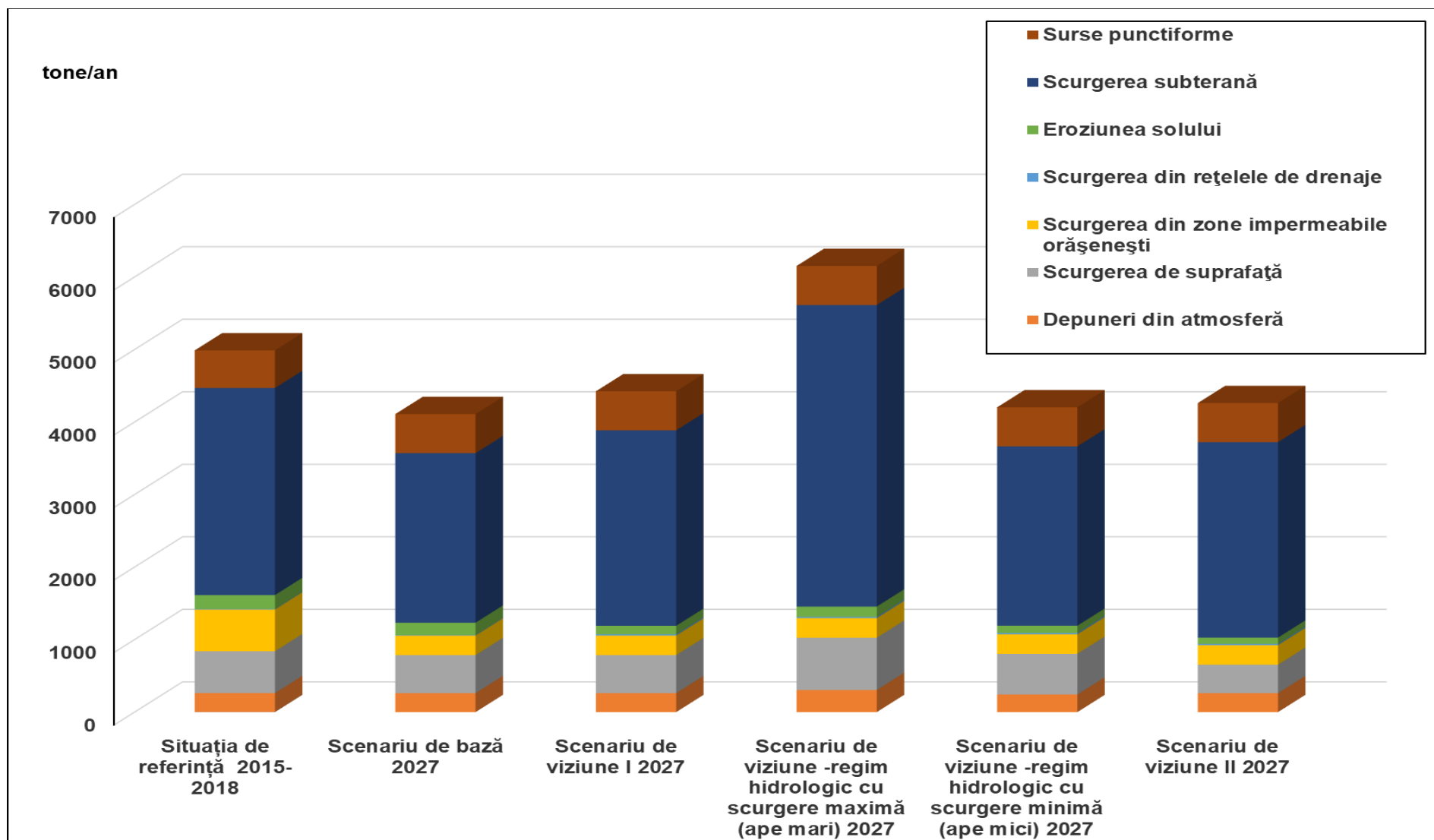


Figura 3.16 – Evoluția emisiilor de azot total și a căilor de emisie în funcție de scenarii (exprimate în tone N pe an)

3. Caracterizarea apelor de suprafață

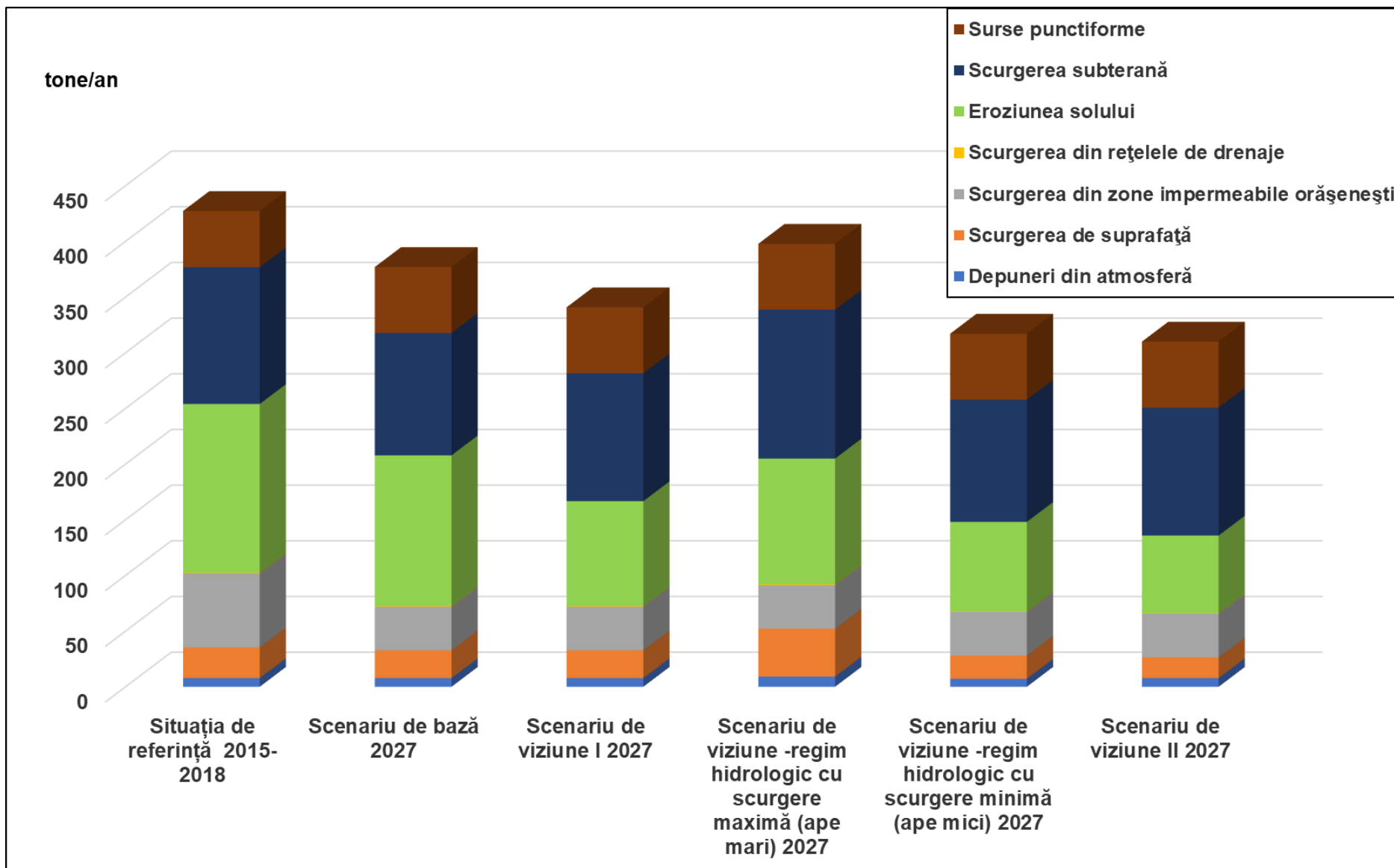


Figura 3.17 – Evoluția emisiilor de fosfor total și a căilor de emisie în funcție de scenarii (exprimate în tone P pe an)

De asemenea, din *Tabelele 3.10 și 3.11*, precum și din *Figurile 3.18 și 3.19* se observă **evoluția privind sursele de emisii totale de azot și fosfor** până în anul 2027 (scenariu de bază) și după (scenarii de viziune). În ceea ce privește aplicarea scenariilor de bază pentru emisiile totale de nutrienți la nivelul bazinului hidrografic Jiu, se observă modificarea cantităților de nutrienți emise în anul 2027, comparativ cu perioada 2015-2018, respectiv cu 877,3 tone N/an (scădere cu cca. 17,6%) și cu 50,3 tone P/an (scădere cu cca. 11,8%).

Analiza aplicării scenariului de bază (2027) pentru agricultură indică reducerea emisiilor difuze din activități agricole cu cca. 335 tone N/an, respectiv cu 26,5% din emisiile surselor agricole, precum și reducerea cu cca. 17,1 tone P/an, reprezentând 7,3% din emisiile surselor agricole. Aceste descreșteri sunt rezultatul aplicării măsurilor pentru reducerea emisiilor de nutrienți prin implementarea cerințelor Directivei Nitrați - Programele de acțiune și implementarea voluntară a Codului de Bune Practici Agricole, respectiv aplicarea măsurilor de tip agro-mediu pentru reducerea emisiilor de nutrienți sprijinite prin programele de dezvoltare rurală ale Politicii Agricole Comune post 2020, ex. modificarea rotației culturilor, controlul eroziunii și crearea / menținerea benzilor tampon de protecție riverane etc. Astfel emisia difuză specifică de azot din activitățile agricole scade de la 1,30 kg N/ha suprafață agricolă în perioada 2015-2018 la 0,96 kg N/ha suprafață agricolă în anul 2027, iar pentru fosfor scade de la 0,24 kg P/ha suprafață agricolă la 0,22 kg P/ha suprafață agricolă, în aceeași perioadă. În plus, valorile emisiilor reflectă și modificările în surplusul de azot din ultimele decenii prin întârzierea cauzată de dinamica lentă specifică a apelor subterane. Pentru fosfor, o mai bună punere în aplicare a măsurilor de agro-mediu (de exemplu, modificarea rotației culturilor, controlul eroziunii sau zonele tampon riverane) va afecta o mică parte din suprafața de captare, ceea ce va duce la o ușoară reducere a emisiei.

De asemenea, în ceea ce privește aplicarea scenariilor de bază pentru emisiile de nutrienți provenite de la așezările umane (punctiforme și difuze), se observă o scădere a cantităților emise de nutrienți în anul 2027, comparativ cu perioada de referință, respectiv cu cca. 585 tone N/an (scădere cu cca. 34,5% din emisiile de la așezări umane) și cca 31,7 tone P/an (scădere cu cca. 22,5% din emisiile de la așezări umane). Astfel, s-a evidențiat efectul aplicării măsurilor de realizare a sistemelor de colectare și epurare a apelor uzate, prin care cresc emisiile punctiforme de nutrienți și scad emisiile difuze de nutrienți. Una dintre măsurile luate în considerare în scenariu este implementarea Regulamentului nr. 259/2012 de modificare a Regulamentului (CE) nr. 648/2004 în ceea ce privește utilizarea fosfaților și a altor compuși ai fosforului în detergenții de rufe și în detergenții pentru mașini automate de spălat vase destinați consumatorilor, care contribuie la reducerea cantității de fosfor din efluenții evacuați de la stațiile de epurare urbane.

3. Caracterizarea apelor de suprafață

Tabel 3.10 – Sursele de emisii de azot total conform situației de referință și scenariilor viitoare (exprimate în tone N pe an)

Surse de emisie azot total	Situația de referință		Scenariu de bază		Scenariu de viziune I		Scenariu de viziune -regim hidrologic cu scurgere maximă (ape mari)		Scenariu de viziune -regim hidrologic cu scurgere minimă (ape mici)		Scenariu de viziune II	
	2015-2018	%	2027	%	după 2027	%	după 2027	%	după 2027	%	după 2027	%
Agricultură	1263,9	25,3%	929,0	22,6%	1406,8	31,8%	2336,0	38,2%	1352,1	32,0%	1307,7	30,7%
Așezări umane	1696,9	34,0%	1112,1	27,1%	1083,9	24,5%	1254,8	20,5%	1068,2	25,3%	1083,9	25,4%
Zone naturale	1675,5	33,6%	1716,5	41,8%	1585,6	35,8%	2116,3	34,6%	1457,5	34,5%	1522,0	35,7%
Zone deschise	33,5	0,7%	34,9	0,8%	31,9	0,7%	47,4	0,9%	30,2	0,7%	31,4	0,8%
Zone umede și ape de suprafață	317,5	6,4%	317,7	7,7%	316,4	7,2%	353,4	5,8%	314,2	7,5%	316,4	7,4%
TOTAL	4987,4	100%	4110,1	100%	4424,7	100%	6108,0	100%	4222,2	100%	4261,4	100%

Tabel 3.11 – Sursele de emisii de fosfor total conform situației de referință și scenariilor viitoare (exprimate în tone P pe an)

Surse de emisie fosfor total	Situația de referință		Scenariu de bază		Scenariu de viziune I		Scenariu de viziune -regim hidrologic cu scurgere maximă (ape mari)		Scenariu de viziune -regim hidrologic cu scurgere minimă (ape mici)		Scenariu de viziune II	
	2015-2018	%	după 2027	%	după 2027	%	după 2027	%	după 2027	%	după 2027	%
Agricultură	235,7	55,2%	218,6	58,0%	181,4	53,3%	215,4	54,4%	166,1	52,3%	154,5	49,9%
Așezări umane	141,0	33,0%	109,3	29,0%	108,7	31,9%	114,1	28,8%	108,3	34,1%	108,7	35,1%
Zone naturale	40,7	9,5%	39,2	10,4%	39,9	11,7%	56,3	14,2%	32,7	10,3%	36,0	11,6%
Zone deschise	0,7	0,2%	0,7	0,2%	0,7	0,2%	1,0	0,3%	0,6	0,2%	0,7	0,2%
Zone umede și ape de suprafață	9,0	2,1%	9,0	2,4%	9,9	2,9%	9,4	2,3%	9,9	3,1%	9,9	3,2%
TOTAL	427,1	100%	376,8	100%	340,6	100%	396,2	100%	317,5	100%	309,8	100%

3. Caracterizarea apelor de suprafață

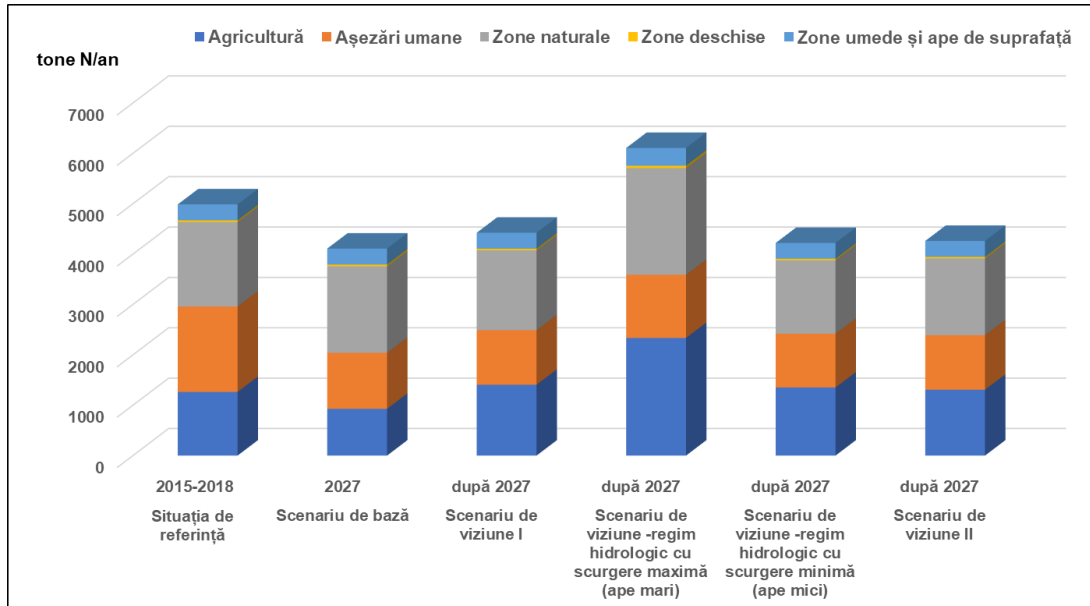


Figura 3.18 – Evoluția emisiilor de azot total (pe surse) în funcție de scenarii (exprimate în tone N pe an)

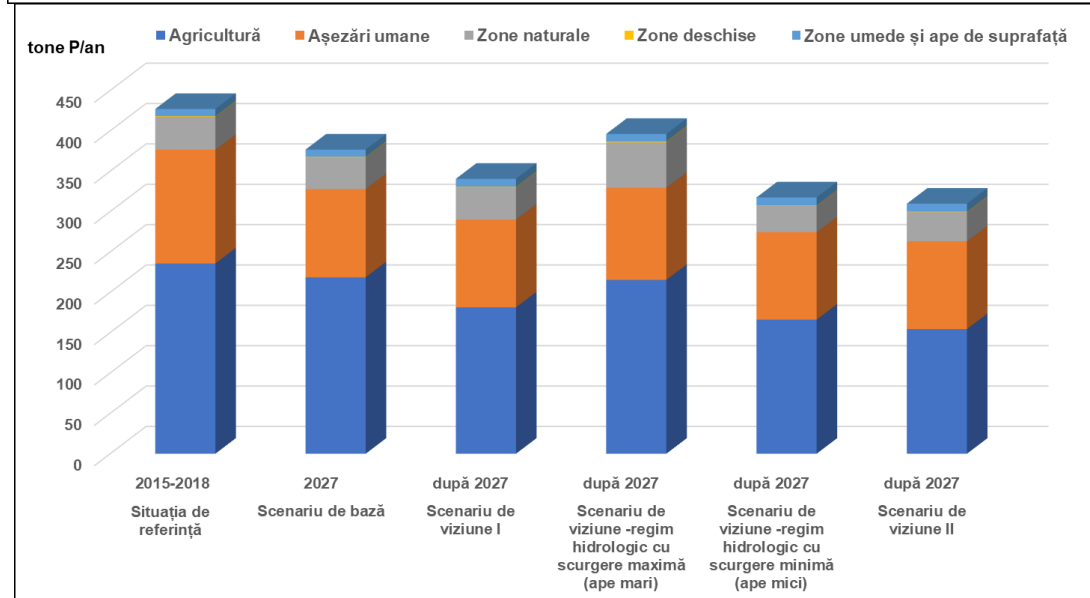


Figura 3.19 – Evoluția emisiilor de fosfor total (pe surse) în funcție de scenarii (exprimate în tone P pe an)

Scenariul de viziune I, care presupune surplusuri scăzute pe termen lung și utilizarea pe scară largă a celor mai bune practice agricole, previzionează o scădere substanțială a emisiilor din agricultură în apele de suprafață. Conform simulărilor modelului MONERIS, creșterea emisiilor față de situația de referință cu 11,3 % (N) și scăderea cu 20,3% (P) din emisiile surselor agricole ar putea fi realizată la nivel de bazin prin aplicarea unui management agricol adecvat. Cu toate acestea, regiunile cu surplus de azot foarte scăzut în prezent vor indica o creștere a emisiilor de azot din agricultură ca urmare a intensificării (surplus de nutrienți mai mare) activităților agricole în scenariul de viziune I (după anul 2027), comparativ cu scenariul de referință (2015-2018). Emisiile de fosfor vor scădea datorită aplicării măsurilor eficiente de protecție a solului.

În ceea ce privește scenariile de viziune I pentru regimul hidrologic cu scurgere maximă (ape mari) și regimul hidrologic cu scurgere minimă (ape mici), acestea reprezintă impactul schimbării regimului hidrologic asupra emisiilor difuze. Pentru condițiile de ape mici (dry), sunt de așteptat emisii mai mici, prognozându-se o reducere a emisiilor cu 4,6% (N) și 6,8% (P) din totalul emisiilor de nutrienți în comparație cu scenariul de viziune I.

Pe de altă parte, în anii cu scurgere maximă (ape mari), scurgerea și eroziunea solului sunt mai importante, ducând la creșterea emisiilor. Astfel, în cazul condițiilor de scurgere maximă (wet), se preconizează o creștere față de scenariul de viziune I a emisiilor cu 38% (N) și 16,3% (P) din totalul emisiilor de nutrienți. Față de situația de referință (2015-2018), măsurile pentru scenariul de viziune I și impactul schimbărilor climatice ar putea reduce semnificativ emisiile difuze de nutrienți, în timp ce în anii ploioși emisiile ar putea fi similare cu valorile de referință.

Scenariul de viziune II ar conduce la o reducere mai mare a emisiilor față de scenariul de viziune I, cu 7% (N) și 14,9% (P) din emisiile totale de nutrienți din agricultură, datorită aplicării măsurilor de retenție mai eficiente a nutrienților asigurate de zonele tampon riverane.

În Figurile 3.20 – 3.23 sunt reprezentate comparativ distribuțiile spațiale ale emisiilor de nutrienți, la nivelul bazinului hidrografic Jiu (unități analitice) și la nivel de utilizare a terenului, pentru situația de referință (2015-2018) și scenariul de bază (2027). Se observă o scădere evidentă a emisiilor totale de nutrienți din surse difuze și punctiforme (cu 17,6%: N și 11,8%: P).

3. Caracterizarea apelor de suprafață

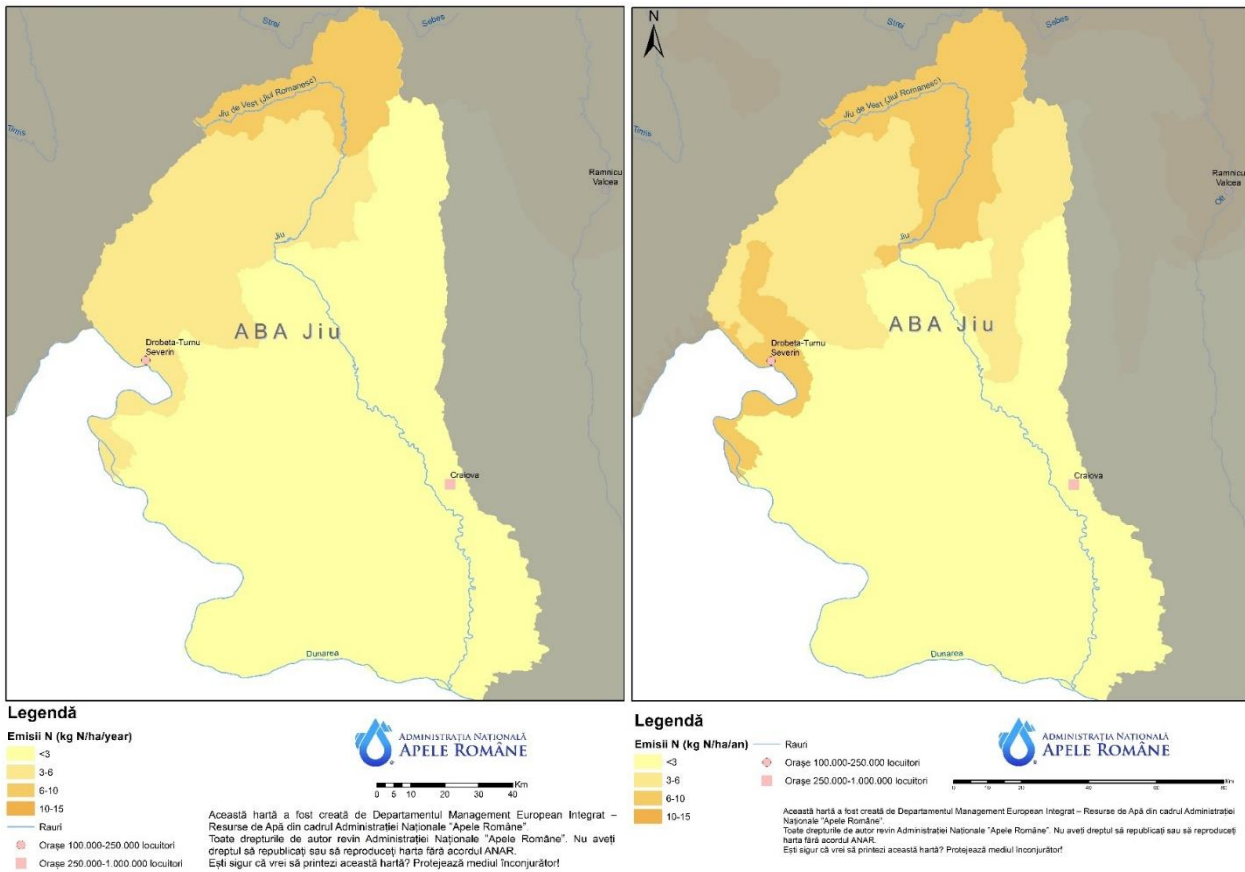


Figura 3.20 Emisia specifică de azot total din surse punctiforme și difuze la nivelul bazinului hidrografic Jiu: situația de referință 2015-2018 (stânga) și scenariu de bază 2027 (dreapta)

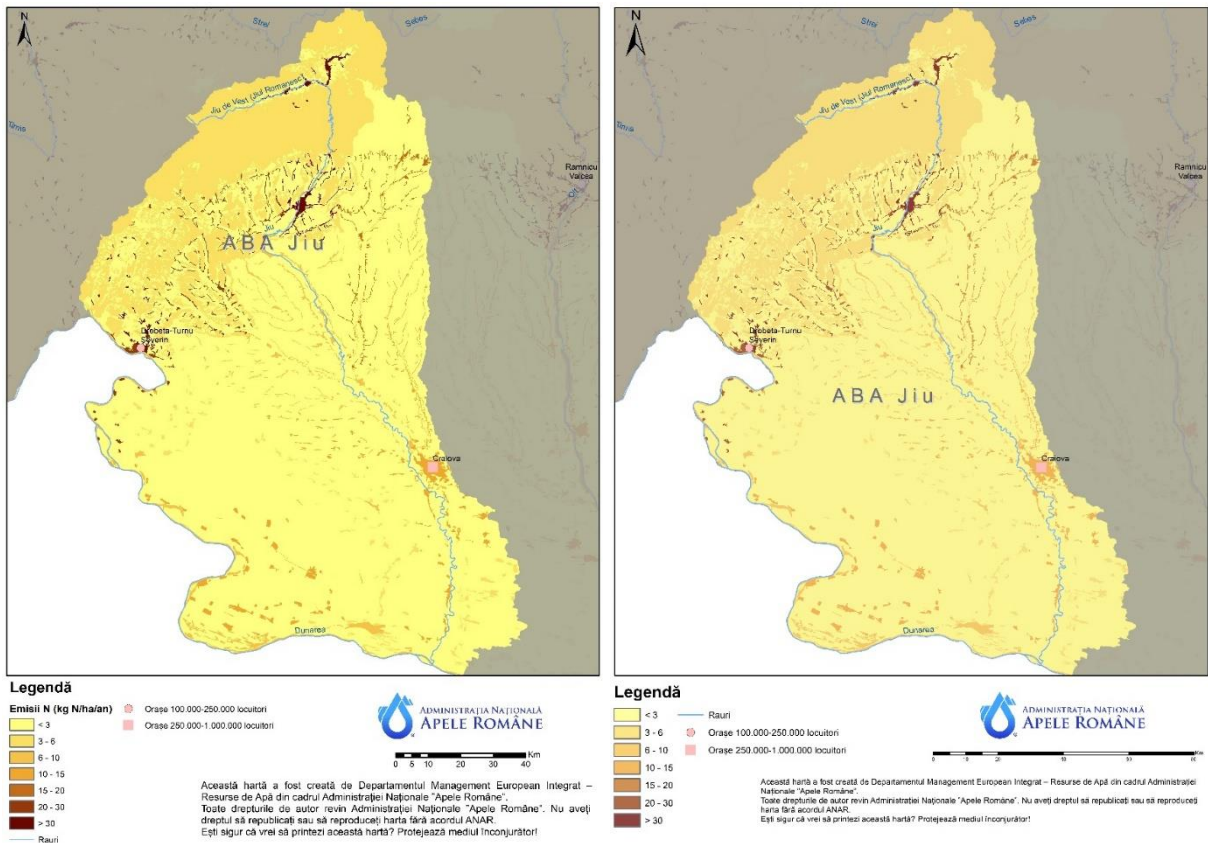


Figura 3.21 Emisia specifică de azot total din surse punctiforme și difuze la nivelul de utilizare a terenului: situația de referință 2015-2018 (stânga) și scenariu de bază 2027 (dreapta)

3. Caracterizarea apelor de suprafață

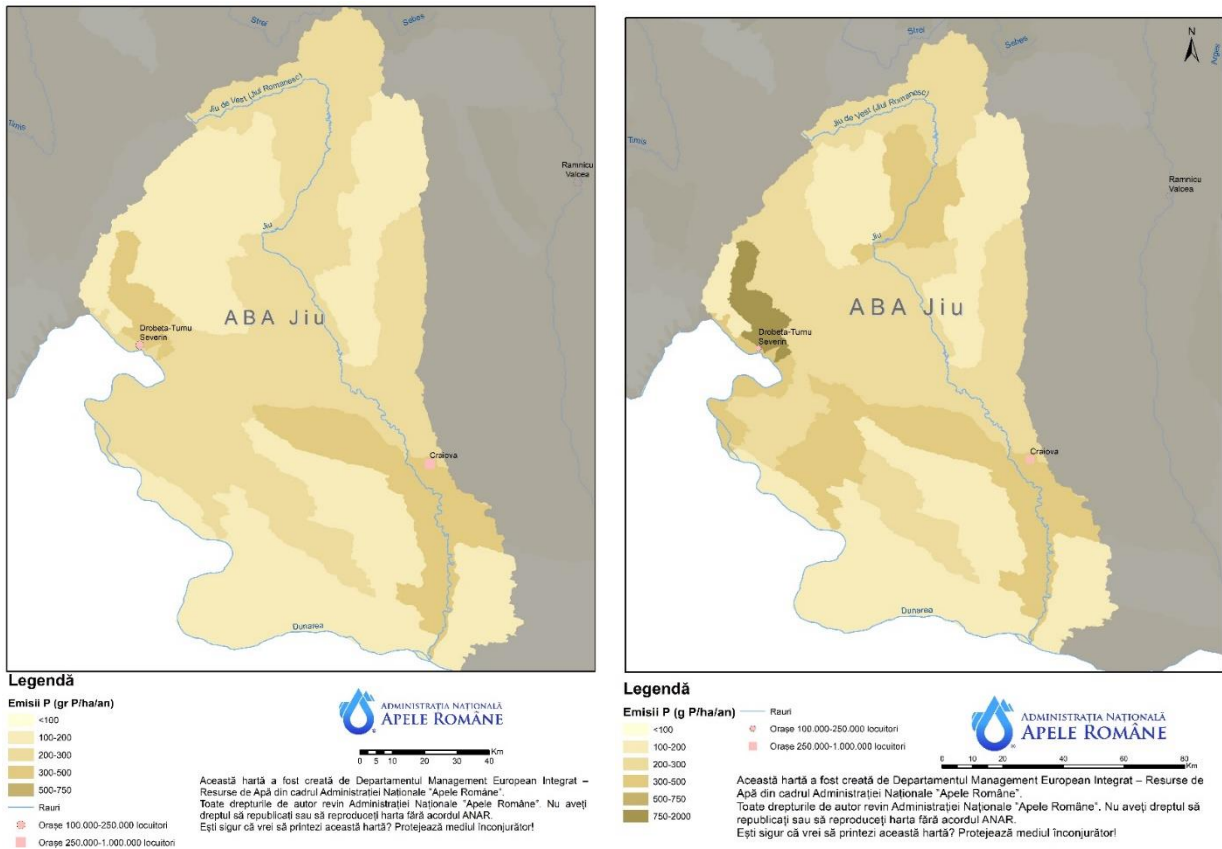


Figura 3.22 Emisia specifică de fosfor total din surse punctiforme și difuze la nivelul bazinului hidrografic Jiu: situația de referință 2015-2018 (stânga) și scenariu de bază 2027 (dreapta)

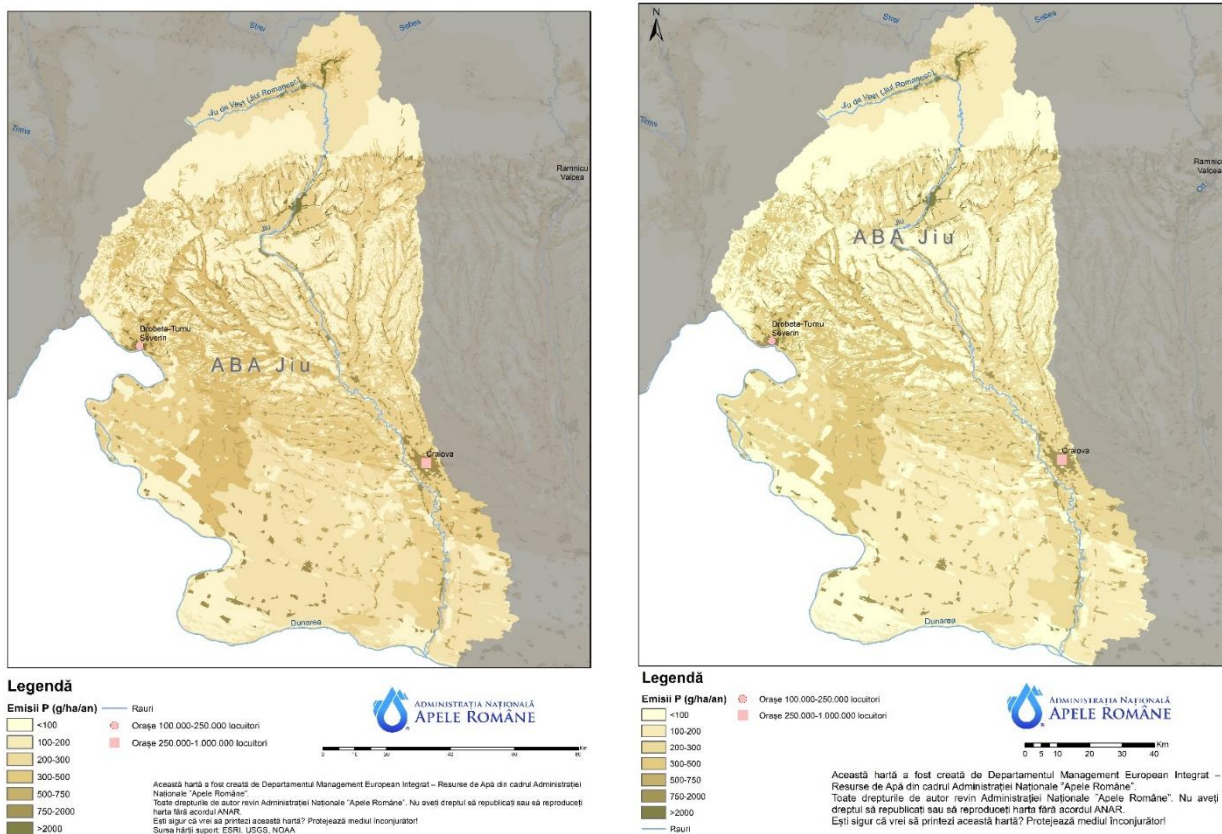


Figura 3.23 Emisia specifică de fosfor total din surse punctiforme și difuze la nivelul de utilizare a terenului: situația de referință 2015-2018 (stânga) și scenariu de bază 2027 (dreapta)

Emisiile de substanțe periculoase

Potrivit Ghidului CIS nr. 28⁸ este necesar să se realizeze o analiză mai detaliată axată pe screening-ul substanțelor prioritare/prioritare periculoase relevante. Scopul este dezvoltarea unui inventar detaliat pentru sursele de poluare, în special pentru cele difuze. În acest sens, la nivelul districtului internațional al Dunării se desfășoară proiectul „**Lupta împotriva poluării cu substanțe periculoase în bazinul Dunării, prin măsurarea, gestionarea bazată pe modele și consolidarea capacității**” (**Danube Hazard m3c**), care va realiza o modelare a emisiilor și transportului de substanțe periculoase și care va ajuta la o mai bună înțelegere a legăturilor dintre sursele de poluare și impactul poluării cu substanțe periculoase.

Rezultatele proiectului au în vedere: îmbunătățirea cunoștințelor și a înțelegerii comune a poluării corpurilor de apă cu substanțe periculoase din bazinul Dunării și prioritizarea coordonată a măsurilor de reducere/eliminare a emisiilor de substanțe periculoase. La sfârșitul proiectului (decembrie 2022), în bazinul Dunării va fi disponibilă o bază de date armonizată privind poluarea și emisiile de substanțe periculoase, precum și un concept de măsurare/monitorizare a acestor substanțe, instrumente de modelare adaptate și validate pentru nevoile bazinului Dunării, concept aplicabil la diferite scări, respectiv evaluarea scenariilor, prioritizarea coordonată a măsurilor și elaborarea recomandărilor pentru Planul de Management actualizat al Dunării. La toate aceste rezultate se adaugă și activitățile de instruire și întărire a capacității pentru managementul substanțelor periculoase.

Rezultatele proiectului vor îmbunătăți modul în care este abordată poluarea cu substanțe periculoase atât în Planul de management al districtului hidrografic al Dunării, cât și în cadrul Planurilor de management ale bazinelor/spațiilor hidrografice și vor consolida implementarea strategiilor planificate.

În urma analizei tuturor presiunilor generate de activitățile agricole difuze, la nivelul bazinului hidrografic Jiu a fost stabilit un număr de 3484 presiuni potențial semnificative de tip 2.2. Difuz – Agricultură.

În urmă aplicării procesului de validare a presiunilor potențial semnificative difuze – activități agricole cu atingerea obiectivelor de mediu (starea/potențialul ecologic și starea chimică a corpurilor de apă), s-a identificat un număr de 76 presiuni semnificative difuze agricole, aferente tipului de presiune semnificativă 2.2. Difuz - Agricultură.

Astfel, numărul corpurilor de apă pentru care au fost identificate presiuni semnificative difuze de la activitățile agricole este de 25 (19 corpuri apă râuri și 6 corpuri de apă lacuri).

➤ Industrie

Principalele presiuni potențial semnificative - surse de poluare difuze activități industriale sunt reprezentate de amplasamente și depozite industriale: depozite de materii prime, produse finite, produse auxiliare, stocare de deșeuri neconforme, unități ce produc poluări accidentale difuze, situri industriale abandonate etc.

În anul 2020, la nivelul bazinului hidrografic Jiu au fost identificate 158 presiuni potențial semnificative difuze aparținând următoarelor sectoare de activitate: industrie minieră, industrie constructoare de mașini, industrie chimică, industrie petrolieră, industrie energetică non-hidro, industria materialelor de construcție, industria celulozei și hârtiei, industrie alimentară și depuneri de deșeuri menajere.

În urma aplicării procesului de validare a presiunilor potențial semnificative difuze – activități industriale cu atingerea obiectivelor de mediu (starea/potențialul ecologic și starea chimică a corpurilor de apă), nu s-a identificat nicio presiune semnificativă difuză.

⁸ *Strategia Comună de Implementare a Directivei Cadru Apă, Ghid nr. 28 privind pregătirea unui inventar al emisiilor, descărcărilor și pierderile de substanțe prioritare și prioritar*

3.4.2.4. Surse de poluare cu substanțe periculoase

Substanțele periculoase reprezentate de substanțele prioritare prevăzute de Directiva 2008/105/CE privind standardele de calitate pentru mediu cu modificările ulterioare (Directiva 39/2013/UE), dar și de alți poluanți specifici identificați la nivel de bazin hidrografic sau la nivel național pot fi emise atât din surse punctiforme cât și difuze de poluare. Unitățile/instalațiile industriale care procesează, utilizează, produc sau depozitează substanțe periculoase le pot emite odată cu apele uzate evacuate, dar și prin alte căi. Gospodăriile și clădirile publice conectate la sistemele de canalizare pot contribui, de asemenea, la poluarea apei prin evacuare de substanțe chimice utilizate în activitatea zilnică (de exemplu, produse de îngrijire personală, produse chimice de uz casnic, produse farmaceutice). Dintre sursele de poluare difuză care pot conduce la poluarea apelor cu substanțe periculoase, cele mai frecvente pot fi depunerile atmosferice, siturile contaminate (industriale, depozite de deșeuri, zone abandonate), situri miniere, activitățile agricole, fondul natural geochimic etc. În scopul identificării acestor surse de poluare, se elaborează Inventarul emisiilor, evacuărilor și pierderilor de substanțe prioritare, în conformitate cu prevederile art. 5 al Directivei 2008/105/CE și ale Ghidului CIS nr. 28⁹. Primele rezultate ale inventarelor au fost incluse în Planul Național de Management actualizat 2016, aprobat prin HG 859/2016, iar inventarul actualizat la nivelul perioadei 2017-2019 este inclus în Planul Național de Management actualizat – 2021. În cadrul acestui inventar sunt identificate într-o primă etapă substanțele relevante la nivel de sub-bazin hidrografic urmată de etapa de identificare a surselor de poluare punctiforme și difuze. Lipsa unor modele care să permită o aproximare mai corectă și reală a valorii concentrației poluanților proveniți din surse difuze ținând cont de căile de acces și de sursele de proveniență ale acestora a făcut ca această contribuție din surse difuze să fie estimată din calcul.

În prezent, Administrația Națională "Apele Române" este partener în cadrul unui proiect finanțat din Programul Transnațional al Dunării (DTP) "Danube Hazard m3c – Luptând împotriva poluării cu substanțe periculoase în bazinul Dunării prin măsurare, gestionare bazată pe modelare și consolidarea capacității" alături de alți 10 parteneri din bazinul internațional al Dunării. În cadrul acestui proiect se urmărește îmbunătățirea considerabilă a cunoștințelor de bază și a înțelegerii poluării și emisiilor de substanțe periculoase în apă, prin îmbunătățirea capacității de monitorizare, modelare și gestionare a acestora, furnizând totodată recomandări pentru un management transfrontalier al substanțelor periculoase care să țină seama de nevoile naționale specifice. Rezultatele obținute în cadrul proiectului vor fi utile în dezvoltarea următoarelor inventare, prin abordarea modelărilor ce se vor dezvolta la nivel de zone pilot și la nivelul întregului bazin al Dunării și care vor putea fi aplicate ulterior la nivel național.

3.4.3. Presiuni hidromorfologice semnificative

Informațiile despre tipurile și intensitatea presiunilor hidromorfologice la care sunt supuse corpurile de apă de suprafață sunt necesare a fi cunoscute și monitorizate în scopul identificării și desemnării corpurilor de apă puternic modificate și artificiale, precum și pentru identificarea și implementarea măsurilor de renaturare și/sau atenuare a alterărilor hidromorfologice pentru atingerea obiectivelor de mediu.

Pentru analiza presiunilor și a impactului acestora asupra corpurilor de apă, s-a avut în vedere aplicarea instrucțiunilor metodologice din "*Elemente metodologice privind actualizarea identificării presiunilor semnificative și evaluării impactului acestora asupra stării apelor de suprafață – Identificarea corpurilor de apă care prezintă riscul de a nu atinge obiectivele Directivei Cadru Apa*", metodologie actualizată în anul 2013 și revizuită în 2021, bazată pe conceptul DPSIR (Driver-Pressure-State-Impact-Response = Activitate antropică-Presiune-Stare-Impact-Răspuns). Au fost identificate presiunile potențial semnificative și posibilele schimbări la nivelul stării corpului de apă, cât și răspunsul în relație cu fiecare tip de alterare hidromorfologică (măsurile luate pentru a îmbunătăți starea corpului de apă). Evaluarea impactului s-a realizat prin evaluarea stării corpurilor de apă, pentru care s-au utilizat, în principal, datele de monitoring din anul 2019. În acest fel, s-au

⁹ Ghidul nr. 28 „Ghid Tehnic pentru pregătirea inventarului emisiilor, evacuărilor și pierderilor de substanțe prioritare și a celor prioritare periculoase” (<https://circabc.europa.eu/sd/a/6a3fb5a0-4dec-4fde-a69d-5ac93dfbbadd/Guidance%20document%20n28.pdf>).

3. Caracterizarea apelor de suprafață

validat presiunile semnificative având în vedere atingerea sau neatingerea obiectivelor de mediu pentru corpurile de apă.

Lucrările hidrotehnice (care constituie presiuni hidromorfologice), executate pe corpuri de apă pentru diverse scopuri (cum ar fi: reducerea riscului la inundații, producerea de energie prin hidrocentrale, asigurarea cerinței de apă pentru populație și industrie, regularizarea debitelor naturale etc.), pot avea efecte funcționale asupra comunităților umane.

Categoriile de presiuni hidromorfologice aferente lucrărilor hidrotehnice sunt executate pe corpurile de apă în diverse scopuri: protejarea populației împotriva inundațiilor, asigurarea cerinței de apă, regularizarea debitelor naturale, producerea de energie prin hidrocentrale etc.), cu efecte funcționale pentru comunitățile umane.

Criteriile pentru identificarea presiunilor hidromorfologice potențial semnificative utilizate în cadrul Planului de management actualizat al b.h. Jiu actualizat (2016), (definite în cadrul Proiectului Regional UNDP-GEF al Dunării), au fost utilizate și în cel de-al treilea Plan de management actualizat al b.h. Jiu (2021), ținând cont de tipul de presiune, intensitatea presiunii, stabilită pe baza unor parametri abiotici, precum și efectul acestora asupra biotei.

Criteriile abiotice pentru definirea presiunilor hidromorfologice potențial semnificative sunt prezentate în *Tabelul 3.12*, structurate având în vedere și recomandările **Ghidului de raportare a DCA 2022** pentru cel de-al treilea Plan de Management.

Tabel 3.12 Criterii abiotice pentru definirea presiunilor hidromorfologice potențial semnificative

Nr. crt	Construcții hidrotehnice (alterări hidromorfologice)	Efecte	Parametrii ce reflectă presiune	Pragul
1.	Lucrări de barare a) transversale – baraje, praguri de fund	Asupra regimului hidrologic, transportului sedimentelor și migrării biotei ¹⁾	Densitatea pragurilor (nr/km)	> 1
			Înălțimea obstacolului (cm)	≥20
	b) lacuri de acumulare-evacuare unde pulsatorii	Asupra curgerii minime și biotei Asupra regimului hidrologic, stabilității albiei și florei	Debitul ecologic* (Qec)	
			Gradientul (des)creșterii nivelului apei (cm)/oră	≥50
2.	Lucrări în lungul râului a) Diguri, amenajări agricole, piscicole etc.	Asupra conectivității laterale, vegetației din lunca inundabilă și zonelor de reproducere	Lungime diguri/ Dublu Lungime corp de apă (%)	≥30
			Suprafața afectată/ suprafața luncii inundabile (%)	≥30
	b) Lucrări de regularizare și consolidare maluri, tăieri de meandre	Asupra profilului longitudinal al râului, structurii substratului și biotei	Lungime lucrare de regularizare/ Dublu lungime corp de apă (%)	≥30
3.	Șenale navigabile	Asupra stabilității albiei și biotei	Lățimea șenalului (dragat)/ Lățimea albiei (%)	≥30
4.	Prize de apă, restituții folosințe (evacuări), derivații	Asupra curgerii minime, stabilității albiei și biotei	Debitul prelevat sau restituit/Debitul mediu multianual (%)	≥10
			Debitul ecologic* (Qec)	

*) Qec calculat în baza HG 148/2020 privind modul de determinare a debitului ecologic

3. Caracterizarea apelor de suprafață

Având în vedere că determinarea valorilor aferente debitelor ecologice este în desfășurare au fost considerate următoarele situații:

1. Qec calculat conform HG 148/2020
2. Aval de lucrarea de barare (baraj/captare) nu este prevăzut Qsal în autorizația de gospodărire a apei
3. Q evacuat aval de lucrarea de barare (baraj/captare) este $< Q_{sal}$ prevăzut în autorizația de gospodărire a apei (în cazul în care se dispune de date din SH)

Precizăm că debitul ecologic, în conformitate cu Legea Apelor 107/1996 actualizată, este definit ca fiind: *debitul necesar protecției ecosistemelor acvatice atât din punct de vedere cantitativ, cât și al dinamicii acestuia pentru atingerea obiectivelor de mediu pentru corpurile de apă de suprafață prevăzute la art. 2¹*. O sinteză a modului de determinare a debitului ecologic se regăsește în *Cap.9 Măsurile necesare pentru reducerea efectului presiunilor hidromorfologice*.

Având în vedere rezultatele Proiectului Danube Sediment¹⁰ (*Managementul sedimentelor din bazinul Dunării - Restaurarea balanței sedimentelor pe Dunăre; cofinanțat din fondurile FEDER și IPA ale Uniunii Europene în cadrul Programului transnațional pentru Dunăre 2017*) în cadrul actualizării 2021 a Planului de Management al Districtului Hidrografic Internațional al Dunării, alterarea balanței sedimentelor a fost identificată ca fiind o componentă importantă a alterărilor hidromorfologice considerate ca fiind problemă semnificativă de gospodărire a apelor. Urmând conceptul DPSIR, au fost astfel identificați factorii cauzatori și presiunile aferente alterării regimului sedimentelor, având în vedere atât cantitatea, dar și dinamica acestora. De asemenea, au fost elaborate recomandări pentru realizarea unui management durabil al sedimentelor la nivelul Fluviului Dunărea și a principalilor săi tributari.

Referitor la întreruperea conectivității laterale, Proiectul Danube Floodplain (*Reducerea riscului la inundații prin restaurarea zonelor inundabile de-a lungul Dunării și afluenților, finanțat în cadrul Programului transnațional pentru Dunăre 2017*)¹¹ are ca obiectiv îmbunătățirea managementului transfrontalier al resurselor de apă și reducerea riscului la inundații. Astfel, soluții de restaurare și conservare a zonelor inundabile, evaluarea zonelor active inundabile dar și a celor potențiale fac subiectul analizelor din cadrul proiectului având în vedere presiunile existente ce conduc la întreruperea conectivității laterale.

Tipurile de presiuni hidromorfologice potențial semnificative identificate la nivelul bazinului hidrografic Jiu sunt similare celor identificate și analizate în cadrul Planului de Management actualizat aprobat prin HG nr. 859/2016, fiind cauzate de următoarele categorii de lucrări:

- **Lucrări de barare transversală situate pe corpul de apă** - de tip baraje, praguri de priză de alimentare cu apă, irigații, praguri de cădere sau rupere de pantă, praguri pentru corecție sau stabilizare talveg, praguri de fund, cu efecte asupra regimului hidrologic, stabilității albiei, transportului sedimentelor și a migrării biotei și care întrerup conectivitatea longitudinală a corpului de apă;
- **Lucrări în lungul râului** - de tip diguri, amenajări agricole și piscicole, lucrări de regularizare și consolidare maluri, tăieri de meandre - cu efecte asupra morfologiei albiei, și a zonei ripariene, a luncii inundabile - a vegetației din lunca inundabilă și a zonelor de reproducere și asupra profilului longitudinal al râului, structurii substratului și biotei, care conduc la pierderea conectivității laterale; luncile inundabile, în starea lor naturală, reprezintă o componentă ecologică importantă a ecosistemului: filtrează și stochează apă, funcționează ca protecție împotriva inundațiilor, asigură o bună funcționare a râurilor și ajută la conservarea biodiversității.
- **Prelevări și restituții/derivații** - prize de apă, restituții folosințe (evacuări), derivații cu efecte asupra curgerii minime, stabilității albiei și biotei;

¹⁰ <http://www.interreg-danube.eu/approved-projects/danubesediment>

¹¹ <http://www.interreg-danube.eu/approved-projects/danube-floodplain>

Astfel, au fost identificate următoarele presiuni hidromorfologice potențial semnificative:

- **Lacuri de acumulare**

Au fost identificate 10 lacuri de acumulare a căror suprafață este mai mare de 0,5 km²: PF I, PF II, Ișalnița, Fântânele, Caraula, Bistreț, Târgu Jiu, Vădeni, Cornu și Turceni. Acumulările au fost construite cu scopuri multiple: apărare împotriva inundațiilor, alimentare cu apă potabilă și industrială, energetic, irigații, piscicultură.

Au fost identificate un număr de 300 presiuni potențial semnificative de tipul baraje, praguri pentru următoarele folosințe: producere de energie electrică, apărare împotriva inundațiilor, apă potabilă, irigații, recreere și industrie. Dintre acestea, 12 au fost evaluate ca presiuni semnificative.

- **Regularizări și îndiguiiri**

La nivelul bazinului hidrografic Jiu, regularizările au o lungime totală de 586,01 km, iar îndiguirile au o lungime totală de 812,1 km. Cele mai importante lucrări de regularizare și îndiguiiri sunt localizate pe râurile Jiu, Baboia, Jieț, Hușnița, Zlast, Tismana.

La nivelul bazinului hidrografic Jiu au fost identificate un număr de 279 de presiuni potențial semnificative de tipul apărare împotriva inundațiilor, navigație având ca efecte alterări ale albiei, alterări ale zonei ripariene - având ca folosință în cele mai multe cazuri apărare împotriva inundațiilor. Dintre acestea, 23 au fost evaluate ca presiuni semnificative.

- **Derivații și canale**

La nivelul bazinului hidrografic Jiu, numărul de derivații și canale este de 10, acestea având o lungime totală de 51,6 km, scopul lor fiind suplimentarea debitului afluent pentru anumite acumulări, precum și asigurarea cerinței de apă pentru folosințe de tip gospodărie comunală și industrie, producând modificări semnificative ale debitelor cursurilor de apă pe care funcționează. Derivațiile cele mai importante sunt: Cerna/Motru, Motru/Tismana, Jieț/Lotru, Buta/Acumulare Valea de Pești și Bistrița/Tismana. Din categoria derivații și canale nu avem presiuni semnificative.

- **Prelevări de apă**

Prin aplicarea criteriilor din *Tabelul 3.12*, numărul prelevărilor de apă potențial semnificative la nivelul bazinului hidrografic Jiu este de 86, pentru următoarele folosințe: agricultură, industrie, alimentare cu apă pentru populație, apă de răcire, producere de energie electrică și ferme piscicole. Nici una dintre aceste presiuni nu este semnificativă.

*
* *

La nivelul bazinului hidrografic Jiu, prin aplicarea criteriilor din *Tabelul 3.12* s-au identificat 675 presiuni hidromorfologice potențial semnificative. Se precizează că toate aceste presiuni reprezintă presiuni punctuale de natură hidromorfologică, situate pe corpurile de apă, aproape în totalitatea lor caracterul potențial semnificativ fiind dat de cumulum aceluiași tip de presiune la nivelul corpului de apă. În *Figura 3.24* se prezintă presiunile hidromorfologice potențial semnificative (lucrări existente) la nivelul bazinului hidrografic Jiu. În *Figura 3.25* se prezintă situația la nivelul bazinului hidrografic Jiu a prelevărilor de apă de suprafață potențial semnificative.

În urma aplicării procesului de validare a presiunilor potențial semnificative – alterări hidromorfologice cu atingerea obiectivelor de mediu de către corpurile de apă de suprafață - s-a identificat un număr de 35 presiuni hidromorfologice semnificative. Astfel, numărul corpurilor de apă pentru care au fost identificate presiuni hidromorfologice semnificative este de 15 (13 corpuri apă râuri și 2 corpuri de apă lacuri).

3. Caracterizarea apelor de suprafață

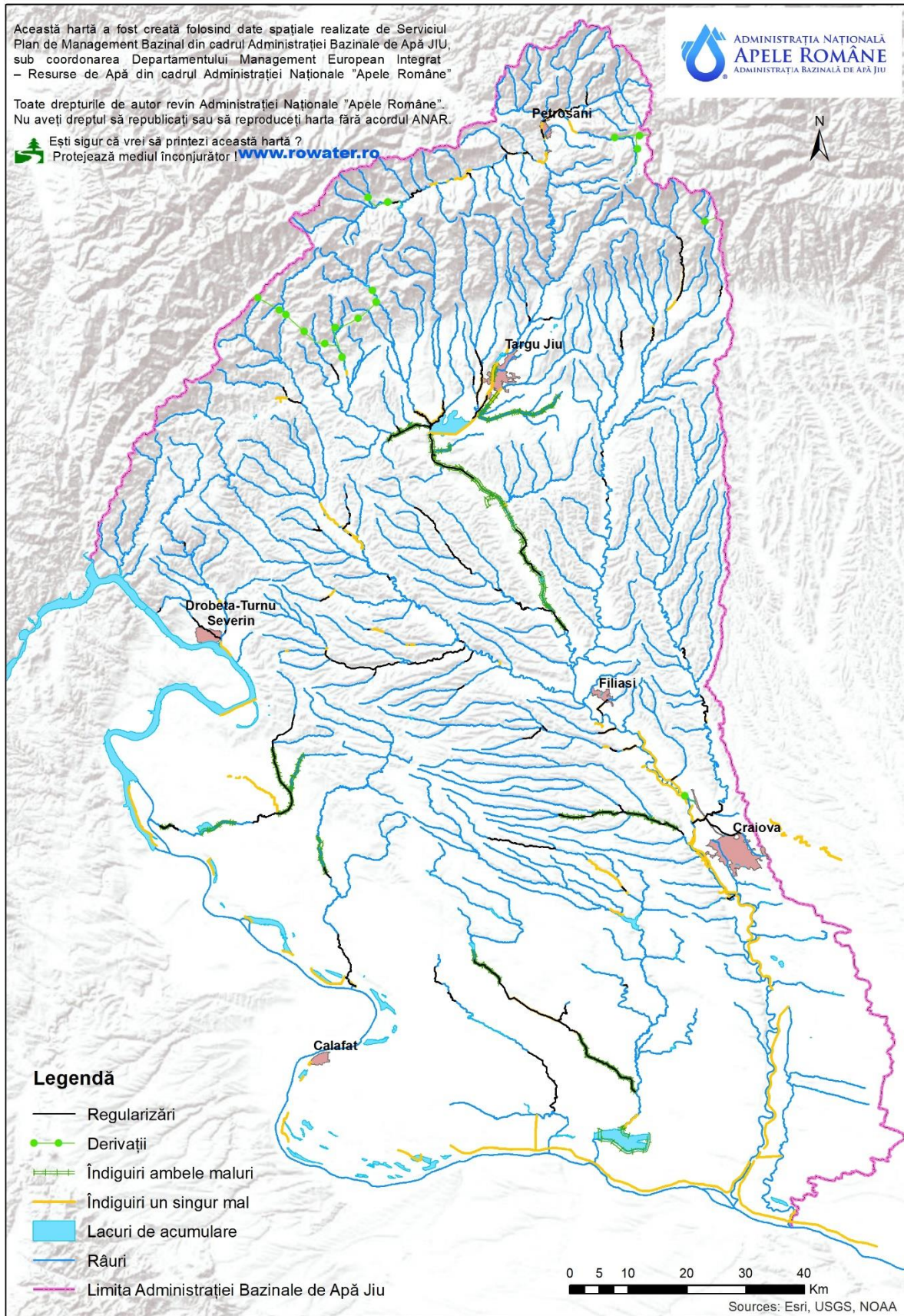


Figura 3.24 Lucrări hidrotehnice potențial semnificative din bazinul hidrografic Jiu

3. Caracterizarea apelor de suprafață

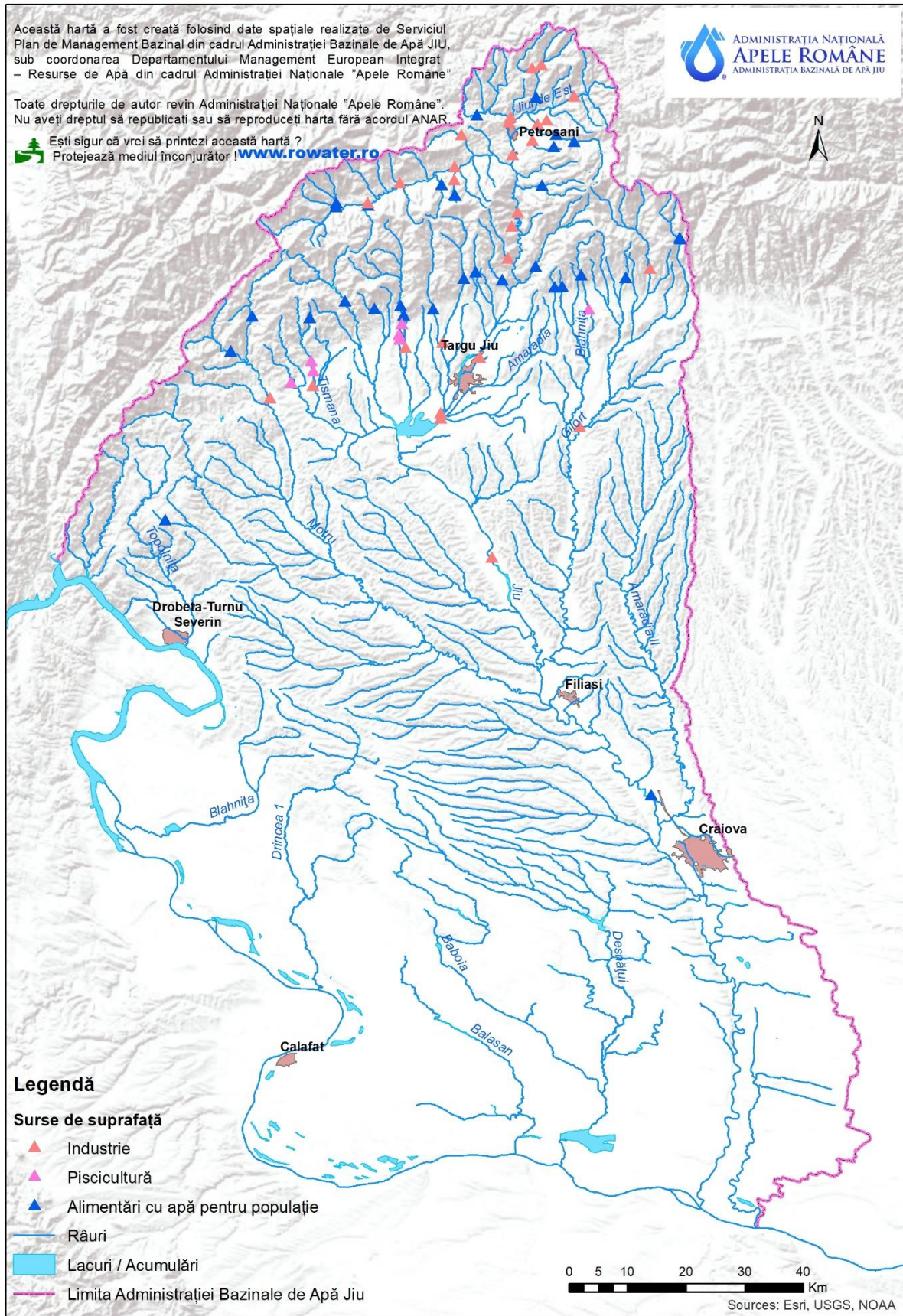


Figura 3.25 Prelevările de apă de suprafață potențial semnificative din bazinul hidrografic Jiu

3.4.4. Viitoare proiecte potențiale de infrastructură

Proiectele viitoare de infrastructură fac subiectul, în principal a următoarelor tipuri de activități:

- A. Managementul riscului la inundații;
- B. Producerea de energie prin centrale hidroelectrice;
- C. Asigurarea apei pentru irigații;
- D. Asigurarea condițiilor de transport rutier, feroviar și navigație;
- E. Infrastructura pentru alimentare cu apă și canalizare-epurare.

Prevederi legislative relevante

Lucrările care se construiesc pe ape sau au legătură cu apele fac subiectul prevederilor legislative, atât din punct de vedere al tipurilor de lucrări, dar și al reglementării acestora, astfel:

- Articolele 48 și 54 din Legea Apelor 107/1996 cu modificările și completările ulterioare definesc lucrările care se construiesc pe ape sau care au legătură cu apele. *Promovarea și execuția* acestor lucrări se realizează pe baza avizului de gospodărire a apelor emis de Administrația Națională „Apele Române” și unitățile aflate în subordine. *Punerea în funcțiune sau exploatarea* acestor lucrări se face numai în baza *autorizației de gospodărire* a apelor emise de Administrația Națională „Apele Române” și unitățile aflate în subordine (Art. 50 Legea Apelor);
- În conformitate cu prevederile Art. 52 din Legea Apelor, “*procedura de emitere a avizului de gospodărire a apelor include evaluarea impactului lucrărilor asupra corpurilor de apă, pe baza studiului de evaluare a impactului asupra corpurilor de apă, după caz*”;
- Legea 292/2018 privind evaluarea impactului anumitor proiecte publice și private asupra mediului;
- Ordinul ministrului apelor și pădurilor nr. 828/2019 privind aprobarea Procedurii și competențelor de emitere, modificare, retragere a avizului de gospodărire a apelor, inclusiv procedura de evaluare a impactului asupra corpurilor de apă, aprobarea Normativului de conținut al documentației tehnice supuse avizării, precum și a Conținutului-Cadru al Studiului de evaluare a impactului asupra corpurilor de apă.

A. Managementul riscului la inundații

- **Strategia Națională de Management al Riscului la Inundații (SNMRI) pe termen mediu și lung**

Strategia Națională de Management al Riscului la Inundații pe termen mediu și lung a fost aprobată prin HG nr. 846/2010, parcurgând procedura SEA, și are ca obiectiv principal prevenirea și reducerea consecințelor inundațiilor asupra vieții și sănătății oamenilor, activităților socio-economice și a mediului. Strategia vizează o gestionare integrată a apei și a resurselor adiacente: amenajarea teritoriului și dezvoltarea urbană, protecția naturii, dezvoltarea agricolă și silvică, protecția infrastructurii de transport, a construcțiilor și a zonelor turistice, protecția individuală etc.

Obiectivele Strategiei Naționale de Management al Riscului la Inundații sunt:

- obiective sociale - cuprind prevenirea și minimizarea riscului la inundații a populației și a comunităților umane, prevenirea și minimizarea riscului la inundații al bunurilor publice/comunitare (spitale, policlinici, școli etc.) și a zonelor recreaționale, minimizarea deteriorării stării de sănătate a populației ca urmare a impactului fenomenului de inundații și a poluării asociate acestuia;
- obiective economice - cuprind prevenirea și minimizarea pierderilor economice prin reducerea riscului la inundații pentru zonele populate, obiectivele economice și bunuri prin

3. Caracterizarea apelor de suprafață

asigurarea protecției localităților pentru viituri cu probabilități de depășire de 1 % pentru zona urbană și 10 %, pentru zonele agricole, diferențiate pe diverse scenarii de timp;

- obiective de mediu ale strategiei: satisfacerea cerințelor Directivei Cadru Apă, evitarea alterării și a influenței antropice în geomorfologia bazinelor hidrografice, prevenirea poluării cursurilor de apă și a apelor subterane ca urmare a inundațiilor și a efectelor asociate lor asupra calității ecologice a cursurilor de apă; protecția și îmbunătățirea calității terenurilor, iar acolo unde este posibil încurajarea schimbărilor în practica agricolă pentru a preveni sau minimiza scurgerea și inundațiile asociate ei ca urmare a unor lucrări agricole intensive; protecția și conservarea bunurilor istorice, a monumentelor, a ariilor protejate și a ecosistemelor; protecția și îmbunătățirea specificului mediului înconjurător și a aspectului său estetic; minimizarea sau prevenirea impactului schimbărilor climatice asupra producerii fenomenului de inundații.

Având în vedere implementarea SNMRI, menționăm că se află în derulare proiectul *Întărirea capacității autorității publice centrale în domeniul managementului apelor în scopul implementării Strategiei Naționale de Management al Riscului la Inundații (SNMRI) pe termen mediu și lung*. Obiectivul general al proiectului îl constituie fundamentarea și sprijinirea măsurilor de implementare ce vizează adaptarea structurilor, optimizarea proceselor și pregătirea resurselor umane necesare îndeplinirii obligațiilor asumate prin Legea Apelor nr. 107/1996 cu modificările și completările ulterioare, a HG 846/2010 privind aprobarea Strategiei Naționale de Management al Riscului la Inundații pe termen mediu și lung, a HG 972/2016 privind aprobarea Planurilor de Management al Riscului la Inundații, precum și a cerințelor Directivei 2007/60/EC privind evaluarea și gestionarea riscului la inundații în scopul consolidării capacității autorităților și instituțiilor publice din domeniul gospodăririi apelor și al managementului riscului la inundații

Rezultatele proiectului constituie fundamentul deciziilor strategice ce vizează reducerea riscurilor de dezastre și, implicit, creșterea siguranței cetățeanului și a mediului de afaceri. Totodată se urmărește optimizarea cadrului legal și instituțional, identificarea suprapunerilor legislative dar și a lipsurilor legislației din domeniul managementului riscurilor, stabilirea rolurilor și competențelor autorităților publice centrale și locale. Termenul de finalizare al proiectului este Martie 2023.

Corelare Plan de Management pe Bazine/Spații Hidrografice actualizat 2021 – Plan de Management al Riscului la Inundații actualizat 2021

▪ Proiect RO-FLOODS

Având în vedere obligațiile României ca stat membru de a implementa cerințele Directivei privind Managementul Riscului la Inundații 2007/60/EC măsurile de protejare a populației împotriva inundațiilor reprezintă o prioritate. În contextul implementării prevederilor DCA lucrările aferente acestor tipuri de măsuri pot constitui obiectivele viitoarelor proiecte potențiale de infrastructură, în acest sens fiind necesară o abordare coordonată a implementării celor două directive din perspectiva problematicilor integrate.

Începând cu anul 2019, la nivelul Ministerului Mediului, Apelor și Pădurilor în calitate de lider de proiect, și Administrației Naționale „Apele Române”, în calitate de partener, se derulează, proiectul „*Întărirea capacității autorității publice centrale în domeniul apelor în scopul implementării etapelor a 2-a și a 3-a ale Ciclului II al Directivei Inundații - RO-FLOODS*” cod SIPOCA 734/cod MySMIS 130033. Proiectul este cofinanțat din Fondul Social European, prin Programul Operațional Capacitate Administrativă 2014-2020, având o perioadă de implementare de 36 de luni.

Obiectivul general al proiectului îl reprezintă fundamentarea și sprijinirea măsurilor de implementare ce vizează adaptarea structurilor, optimizarea proceselor și pregătirea resurselor umane necesare îndeplinirii obligațiilor asumate prin Legea Apelor nr. 107/1996 cu modificările și completările ulterioare, a HG 846/2010 privind aprobarea Strategiei Naționale de Management al Riscului la Inundații pe termen mediu și lung, precum și conformarea cu cerințele Directivei 2007/60/EC privind evaluarea și gestionarea riscului la inundații în scopul consolidării capacității

autorităților și instituțiilor publice din domeniul gospodăririi apelor și al managementului riscului la inundații.

În cadrul obiectivelor specifice, menționăm:

- elaborarea/revizuirea hărților de hazard și hărți de risc la inundații în vederea pregătirii de către autoritățile responsabile a raportării acestora către CE, etapa a 2- a pentru ciclul II de implementare a Directivei Inundații;

- elaborarea versiunii preliminare a Planurilor de Management al Riscului la Inundații la nivelul bazinelor hidrografice (11 PMRI și Planul de Management al Riscului la Inundații al fluviului Dunărea actualizate, în vederea pregătirii de către autoritățile responsabile a raportării acestora către CE, etapa a 3-a pentru ciclul II de implementare al Directivei Inundații, care să includă combinații de măsuri structurale/nestructurale, măsuri verzi și de punere în siguranță a infrastructurii bazate pe Analize Cost-Beneficiu și prioritizate conform metodologiilor realizate în cadrul proiectului; identificarea activităților viitoare pentru ciclul III de implementare al Directivei Inundații și dezvoltarea de idei de proiecte/versiuni preliminare de fișe de proiect.

Referitor la rezultatele proiectului menționăm:

- evaluarea ex ante a impactului, având în vedere rezultatele proiectului, respectiv: Rezultat 1 - *hărți de hazard și hărți de risc la inundații*, Rezultat 2 - *versiune preliminară a Planurilor de Management al Riscului la Inundații la nivelul bazinelor hidrografice și Fluviul Dunărea*, actualizate, elaborate în vederea pregătirii de către autoritățile responsabile a raportării acestora către CE, etapa a 2-a, respectiv a 3-a pentru ciclul II de implementare a Directivei Inundații. Se menționează că sunt avute în vedere combinații de măsuri structurale/nestructurale, măsuri verzi și de punere în siguranță a infrastructurii bazate pe Analize Cost-Beneficiu și prioritizate conform metodologiilor realizate în cadrul proiectului.

Referitor la corelarea actualizărilor 2021 ale PMBH și PMRI, facem precizarea că aceasta a avut în vedere stadiul elaborării PMRI corespunzătoare momentului de timp definitivării Planurilor de Management Bazinale actualizate (2021), având în vedere derularea proiectului RO-FLOODS.

Astfel, în conformitate cu etapele prevăzute în cadrul metodologiei privind elaborarea programelor de măsuri aferente managementului riscului la inundații, a fost elaborată *etapa de screening* care prezintă o situație preliminară a inventarierii și evaluării programelor de măsuri cu rol de reducere a riscului la inundații.

Precizăm că în etapa de screening, analiza are scopul de a elimina măsurile neviabile și de a crea o listă scurtă de măsuri adecvate (numite viabile) pentru managementul riscului la inundații la scări spațiale relevante, respectiv Unității de Evaluare pentru Inundații (AFU) și arii cu risc potențial semnificativ la inundații (APSEFR).

Figura nr. 26¹² - Aspecte integrative PMBH-PMRI prezintă schematic corelarea elementelor cheie ce definesc actualizarea în 2021 a celor 2 planuri (PMBH și PMRI).

¹² Notă: Reprezentarea schematică cuprinde toate fazele de elaborare a PMBH și PMRI (actualizări 2021), inclusiv etapele aferente reglementării d.p.d.v. al gospodăririi apelor (aviz de gospodărire a apelor care poate include, după caz și Studiul de Impact pentru Corpurile de Apă (SEICA). Din punct de vedere al PMRI etapa de Modelare hidrologică/AMC/ACB reprezintă suport în elaborarea Studiilor de Fezabilitate pentru fiecare proiect în parte.

3. Caracterizarea apelor de suprafață

hidrologică, Analiza Multicriterială/AMC și Analiza Cost Beneficiu/ACB), putând conduce la schimbări importante în planul acestora.

Tabel nr. 3.13 Măsuri structurale potențiale de reducere a riscului la inundații identificate în etapa de screening pentru ciclul al doilea al PMRI, la nivelul ABA Jiu

Tip măsură potențială	Nr.
Măsuri structurale pentru regularizarea debitelor, prin construirea/ modificarea/ eliminarea infrastructurii de retenție/acumulare a apei, prin:	
Realizarea de noi acumulări permanente sau nepermanente (frontale)	1
Realizarea de noi acumulări laterale (poldere)	6
Realizarea de derivații de ape mari	1
Măsuri structurale care implică intervenții fizice în albia râului, prin:	
Lucrări de regularizare locală a albiei (inclusiv măsuri de stabilizare a albiei)	40
Măsuri structurale longitudinale care implică intervenții fizice în lunca inundabilă, prin:	
Lucrări de îndiguire (în zona localităților) sau construirea unei a doua linii de apărare	1

În primul ciclu de planificare al Directivei Inundații au fost identificate la nivel național un număr de 47 proiecte integrate majore, a căror listă se regăsește în cadrul planurilor de management al riscului la inundații aferent fiecărei administrații bazinale de apă, aprobate prin HG nr. 972/2016.

Dintre proiectele propuse la nivelul ABA Jiu, pentru proiectul *Amenajare complexă a râului Jiu în vederea apărării împotriva inundațiilor a municipiului Craiova, județul Dolj* a fost semnat contractul de finanțare în cadrul Programului Operațional Infrastructura Mare (POIM), Axa prioritară 5 – Promovarea adaptării la schimbările climatice, prevenirea și gestionarea riscurilor, OS 5.1 – Reducerea efectelor și a pagubelor asupra populației cauzate de fenomenele naturale asociate principalelor riscuri accentuate de schimbările climatice, în principal de inundații.

În conformitate cu prevederile legislative specificate, proiectele de investiții au urmat procedura de avizare din domeniul gospodării apelor inclusiv realizarea Studiului de Impact asupra Corpurilor de Apă, pentru situațiile în care autoritatea de gospodărire competentă a decis că lucrările propuse pot conduce la un potențial impact asupra corpurilor de apă.

Situația realizării studiilor de impact asupra corpurilor de apă pentru proiectele integrate majore amintite anterior:

1. Amenajarea complexă a râului Jiu în vederea apărării împotriva inundațiilor a municipiului Craiova, județul Dolj – SEICA finalizat-nedeteriorare
2. Amenajarea complexă a râurilor Jiul de Vest și Jiul de Est în vederea apărării împotriva inundațiilor a localităților riverane – Obiectul I – Punerea în siguranță a barajului Valea de Pești, județul Hunedoara – procedură SEICA în derulare.

Precizăm că la nivelul ABA Jiu sunt avute în vedere un număr de 5 obiective de investiții pe anul 2021 cu finanțare integrală sau parțială de la bugetul de stat repartizate ANAR. Tipurile de lucrări avute în vedere în cadrul obiectivelor de investiții sunt: punere în siguranță acumulări, îndigui, regularizări și reabilitare conductă de aducțiune priză de apă.

Menționăm că, în conformitate cu Calendarul și programul de lucru privind activitățile de participare a publicului în scopul realizării celui de-al 3-lea plan de management al bazinului hidrografic și celui de-al 2-lea plan de management al riscului la inundații (<https://rowater.ro/consultarea-publicului/directiva-cadu-apa/materiale-utile/>), Planul de Management al Riscului la Inundatii va fi finalizat în septembrie 2022.

B. Producerea de energie prin centrale hidroelectrice

▪ Strategia Energetică a României

Strategia Energetică a României 2020-2030, cu perspectiva anului 2050 (SER) este un document programatic care definește viziunea și stabilește obiectivele fundamentale ale procesului de dezvoltare a sectorului energetic în viitorii zece ani, făcând totodată proiecții până în 2050. Hidroenergia constituie principala sursă de energie curată, care împreună cu sursele regenerabile de energie (SRE), acoperă cca. 45% din consumul final de energie electrică al României.

În noiembrie 2020 Ministerul Mediului, Apelor și Pădurilor a emis Avizul de Mediu¹³ pentru Strategia Energetică, care în prezent se află în avizare interministerială.

Potențialul tehnic amenajabil al bazinelor hidrografice este diminuat la nivelul anului 2018 față de anul 1990 de la 40,5 TWh/an energie la 27,10 TWh, ca rezultat al aplicării reglementărilor pentru protecția mediului. În ceea ce privește sectorul hidroenergetic, pentru perioada 2021-2030 este previzionat a avea aceeași amprentă a armonizării cu reglementările și politicile europene privind protecția mediului.

Strategia Energetică prezintă o evaluare a potențialului hidroenergetic teoretic și amenajabil specificând că restul de potențial hidroenergetic tehnic care ar mai putea fi amenajat în România este apreciat ca fiind de cca. 10,30 TWh/an.

Strategia Energetică are opt obiective strategice exprimate concret printr-un set de obiective operaționale (OP). Obiectivul operațional 1 (OP1) referitor la Mixul energetic diversificat și echilibrat prevede dezvoltarea de capacități de producție a energiei electrice cu emisii reduse de GES-nuclear, SRE, hidroenergie.

În cadrul SER se menționează că realizarea de noi proiecte de tip *microhidrocentrale, cu centrale pe derivație, nu beneficiază de susținerea Guvernului/ Ministerului Energiei, Economiei și Mediului de Afaceri până în anul 2030.*

Referitor la situația proiectelor de amenajări hidroenergetice comunicată de S.P.E.E.H. HIDROELECTRICA S.A., se află în procedură de reglementare din punct de vedere al gospodăririi apelor AHE Bumbesti - Livezeni.

Se menționează că pentru amenajarea AHE Bumbesti, aflată în procedură de reglementare în conformitate cu prevederile *Ordinului ministrului apelor și pădurilor nr. 828/2019* din punct de vedere al gospodăririi apelor, se află în curs de elaborare Studiul de evaluare a impactului asupra corpurilor de apă/exceptie 4.7.

C. Asigurarea apei pentru irigații

În anul 2010 a fost finalizat studiul privind „Analiza economică a sectorului de irigații”. Acest studiu a fost realizat de compania DHV BV din Olanda în cadrul Proiectului privind reabilitarea și reforma sectorului de irigații (PRRSI) finanțat în conformitate cu prevederile Legii nr. 4/2004 pentru ratificarea Acordului de împrumut dintre România și Banca Internațională pentru Reconstrucție și Dezvoltare, semnat la București la 26 august 2003, pentru finanțarea Proiectului privind reabilitarea și reforma sectorului de irigații.

De asemenea, în cadrul PRRSI a fost finalizat în anul 2010 studiul privind „Strategia investițiilor în sectorul irigațiilor”, denumită în continuare strategie, elaborat de compania „Fidmen Mark at” din România.

În anul 2015, la solicitarea Agenției Naționale de Îmbunătățiri Funciare, a fost elaborat studiul privind actualizarea „Strategiei investițiilor în sectorul irigațiilor–Expertiza privind viabilitatea economică a sistemelor de irigații” de către Institutul Național de Cercetare - Dezvoltare pentru Îmbunătățiri Funciare. (Experco – ISPIF București).

13

http://www.mmediu.ro/app/webroot/uploads/files/Aviz%20de%20mediu_STRATEGIA%20ENERGETICA%20A%20ROMANIEI%20.pdf

3. Caracterizarea apelor de suprafață

În acest context, pentru a veni în întâmpinarea unor măsuri din sectorul irigațiilor din cadrul Programului Național de Dezvoltare Rurală (PNDR), atât din perioada de programare 2007 – 2013, cât și în perioada de programare financiară europeană 2014 – 2020, a fost necesară corelarea și etapizarea obiectivelor de investiții de reabilitare a infrastructurii principale de irigații, cu cele de reabilitare a infrastructurii secundare de irigații din amenajările interioare aparținând organizațiilor și federațiilor de organizații de îmbunătățiri funciare (OIF și FOIF). Ca urmare, s-a impus elaborarea de către Ministerul Agriculturii și Dezvoltării Rurale a Programului Național de Reabilitare a Infrastructurii Principale de Irigații din România, aprobat prin HG nr. 793/2016, cu modificările și completările ulterioare.

▪ **Analiza privind potențialul impact al sistemelor de irigații asupra resurselor de apă din punct de vedere cantitativ**

În anul 2017, Institutul Național de Gospodărire a Apelor, la solicitarea Ministerului Agriculturii și Dezvoltării Regionale, a elaborat o *“Analiză privind potențialul impact al sistemelor de irigații asupra resurselor de apă din punct de vedere cantitativ, ca rezultat al studiului privind Strategia investițiilor în sectorul irigații prin evaluarea indicatorilor aferenți regimului hidrologic (conform Metodologiilor de determinare a indicatorilor hidromorfologici)”*. Analiza privind potențialul impact cantitativ a cuprins evaluarea indicatorului regim hidrologic conform *“Metodologiei de determinare a indicatorilor hidromorfologici pentru cursurile de apă din România”*.

Au fost analizate un număr de 101 sisteme de irigații menționate în cadrul studiului privind Strategia investițiilor în sectorul irigații pentru care s-a propus reabilitarea fără mărirea suprafeței nete.

Astfel, un număr de 22 de amenajări au ca sursă de prelevare râurile interioare, 2 din canale de derivație aferente centralelor hidroelectrice, 48 din Dunăre și 21 din lacuri de acumulare și 6 din lacuri naturale.

Din punct de vedere al corpurilor de apă care au făcut subiectul acestei analize au fost identificate: 7 corpuri de apă ale Fluviului Dunărea, 14 corpuri de apă - râu, 3 corpuri de apă lac natural (3 lacuri naturale); 11 corpuri de apă - lac de acumulare (33 de lacuri de acumulare din cadrul acestor corpuri de apă), 2 canale aferente centralelor hidroelectrice.

În urma analizei au rezultat următoarele:

- pentru Fluviul Dunărea, din punct de vedere al indicatorului regim hidrologic, reabilitarea sistemelor de irigații nu conduce la încadrarea într-o clasă inferioară; conform indicatorilor Indicatorul debit mediu consumat și Indicatorul debit maxim prelevat, se va menține clasa I, pe întreg sectorul românesc al Dunării;

- pentru corpuri de apă - râuri, în situația actuală, pentru Indicatorii Debit mediu consumat și Debit maxim captat se constată că încadrarea din punct de vedere hidrologic a corpurilor de apă - râuri este în clasa I. În situația implementării studiului privind Strategia investițiilor în sectorul irigații, toate corpurile de apă - râuri se mențin în clasa I din punct de vedere al regimului hidrologic, cu excepția corpului de apă Buzău_ac. Cândești_Buzău amplasat aval de acumulare Cândești care se încadrează în clasa a III-a. Pentru acest corp de apă în cadrul procesului de reglementare se va proceda la diminuarea volumului necesar.

- pentru corpuri de apă - lacuri de acumulare, indicatorii aferenți lacurilor de acumulare nu sunt dependenți de volumul prelevat din lacuri și prin urmare nu pot fi aplicați pentru situația implementării studiului privind Strategia investițiilor în sectorul irigații. Scopul lacurilor de acumulare este de a asigura cerința de apă pentru folosințe prin redistribuirea debitelor de apă în timp și spațiu. Menținerea clasei în lacurile de acumulare se face prin aplicarea sau dacă este cazul, prin modificarea/adaptarea regulilor de exploatare ale fiecărui lac de acumulare, astfel încât să fie asigurate/furnizate/livrate debitele necesare folosințelor deservite, inclusiv debitul ecologic.

Având în vedere Programul Național de Dezvoltare Rurală, Programul Național de Reabilitare a Infrastructurii Principale de Irigații din România, în anul 2021 au fost solicitate Agenției Naționale de Îmbunătățiri Funciare, informații actualizate privind lista amenajărilor pentru irigații pentru care se prevăd lucrări de modernizare/reabilitare, dar și informații privind eventuale noi amenajări.

În urma răspunsului, Agenția Națională de Îmbunătățiri Funciare a precizat că nu sunt luate în calcul noi amenajări sau suplimentare de volume, ci exclusiv amenajări care fac subiectul lucrărilor de reabilitare.

Trebuie precizat faptul că în urma analizei au fost constatate diferențe în ceea ce privește numărul amenajărilor luate în calcul în analiza datelor la nivelul anului 2017 de către Institutul Național de Gospodărire a Apelor și cele care se regăsesc în lista recentă a Agenției Naționale de Îmbunătățiri Funciare, dar și volumele prelevate, fiind astfel necesară o reanalizare a indicatorului regim hidrologic.

În cazul existenței unor situații care indică un posibil impact în planul regimului hidrologic în ceea ce privește volumele captate, autoritatea competentă în domeniul gospodăririi apelor va solicita conform prevederilor legale, efectuarea Studiului de Impact pentru Corpurile de Apă.

D. Asigurarea condițiilor de transport rutier, feroviar și navigație

▪ Strategia națională pentru dezvoltarea durabilă a României 2030

Strategia națională pentru dezvoltarea durabilă a României 2030¹⁴, adoptată prin HG 877/9.11.2018 stabilește cadrul național pentru susținerea Agendei 2030 și implementarea setului de 17 obiective de dezvoltare durabilă (ODD). Strategia prezintă domeniile specifice în care sunt necesare eforturi și resurse suplimentare pentru realizarea obiectivelor de convergență și apropierea semnificativă de media UE la principalii indicatori ai dezvoltării durabile. Sunt identificate țintele naționale pentru fiecare dintre cele 17 ODD, precum și țintele 2030.

Ca și componentă a *ODD 9 Industrie, inovație și infrastructură*, “domeniul transporturilor este considerat prioritar în contextul planurilor de dezvoltare ale României, date fiind relațiile sale de interdependență cu celelalte ramuri ale economiei naționale, valoarea serviciilor oferite pentru populație și impactul considerabil asupra mediului”, iar segmentele principale sunt rutier, feroviar, fluvial¹⁵.

▪ Proiecte de infrastructură pentru transporturi

Infrastructura de transport rutier

La nivel național sunt mai multe proiecte (incluzând situațiile de proiecte cu mai multe loturi) care au făcut/fac subiectul reglementării din punct de vedere al gospodăririi apelor. Dintre acestea, pentru bazinul hidrografic Jiu s-a solicitat și s-a finalizat un studiu de evaluare a impactului asupra corpurilor de apă și s-a emis aviz de gospodărire a apelor pentru proiectul *Drum expres Craiova – Pitești* (avizul nr. 58/18.06.2019);

Din analiza efectuată în studiul de evaluare a impactului asupra corpurilor de apă, întocmit pentru fiecare proiect, rezultă că realizarea și implementarea proiectelor nu prezintă riscul de deteriorare a stării corpurilor de apă care fac subiectul proiectelor.

Infrastructura de transport feroviar

Menționăm că la nivel național, sunt mai multe proiecte care au făcut/fac subiectul reglementării din punct de vedere al gospodăririi apelor.

Pentru proiectul *Reabilitare a liniei feroviare Craiova - Drobeta Turnu Severin - Caransebeș*, a fost finalizat studiul de impact asupra corpurilor de apă, analiza efectuată neindicând situații de deteriorare a stării corpurilor de apă care fac subiectul proiectului, S-a emis avizul de gospodărire a apelor cu nr. 14/13.05.2022. De asemenea, se află în derulare procedura de reglementare în domeniul apelor pentru proiectul *Lucrări de reabilitare poduri, podețe și tuneluri de cale ferată - etapa II - LINIA 116 FILIAȘI – LIVEZENI*;

¹⁴ http://dezvoltaredurabila.gov.ro/web/wp-content/uploads/2020/10/Strategia-nationala-pentru-dezvoltarea-durabila-a-Romaniei-2030_002.pdf

¹⁵ *Strategia națională pentru dezvoltarea durabilă a României 2030*

Infrastructura de navigație pe Dunăre

Referitor la infrastructura de navigație pe râurile interioare, în prezent se află în derulare următoarele proiecte:

- proiectul FAST Danube, finanțat în cadrul Apelului CEF Transport 2014 pentru proiecte multianuale, Obiectivul de finanțare 4 - Apelul specific pentru Fondul de Coeziune, Prioritatea 1 - Proiecte pre-identificate pe coridoarele rețelei centrale - căi navigabile interioare și porturi. Obiectivul principal al proiectului este de a identifica soluțiile tehnice care urmează să fie puse în aplicare în vederea asigurării condițiilor de navigație pe sectorul comun româno-bulgar al Dunării și desfășurarea transportului pe Dunăre în condiții de siguranță pe tot parcursul anului, în conformitate cu recomandările Comisiei Dunării de la Budapesta. Referitor la Studiul de Impact asupra corpurilor de apă menționăm că acesta se află în derulare în cadrul procesului de reglementare din punct de vedere al gospodăririi apelor;

Proiectele de navigație au în vedere „Declarația Comună privind principiile directe de dezvoltare a navigației și de protejare a mediului în bazinul Dunării (Joint Statement on Guiding Principles for the Development of Inland Navigation and Environmental Protection in the Danube River Basin)”, adoptat în decembrie 2007/ianuarie 2008.

Astfel, a fost avută în vedere protecția mediului riveran și a condițiilor și proceselor necesare care conduc la o dezvoltare durabilă a navigației interioare, fiind stabilite măsuri privind reducerea efectelor datorate navigației.

La nivelul ICPDR au avut loc o serie de întâlniri având ca tematică schimbul de experiență cu privire la aplicarea *Declarației comune privind principiile directe de dezvoltare a navigației și de protejare a mediului în bazinul Dunării*, cu participarea autorităților de ape, de navigație, factori interesați, grupuri de mediu.

În 2014, a fost elaborat „*Master Plan-ul de reabilitare și întreținere a cursului de navigație pentru Dunăre și afluenții săi navigabili*” în cadrul Strategiei UE pentru regiunea Dunării. Scopul Master Planului este de a spori transparența în domeniul întreținerii căilor navigabile în ceea ce privește problemele, activitățile întreprinse și planificate și de a evidenția nevoile naționale și măsurile pe termen scurt în domeniul reabilitării căilor navigabile.

În perioada 2016-2017 a fost contractată de către Comisia Europeană (DG MOVE). elaborarea unui studiu privind „*Starea bună de navigație (Good Navigation Status-GNS)*” pentru căile navigabile interioare Scopul studiului a fost de a fundamenta cerințele conceptului GNS, și anume: „Râurile, canalele și lacurile sunt întreținute astfel încât să se păstreze starea bună de navigație respectând în același timp prevederile legale privind protecția mediului” care, în conformitate cu Regulamentul 1315/2013 (*Ghid privind dezvoltarea rețelei transeuropene de transport*), trebuie să fie atins până la 31 decembrie 2030 (și păstrat după aceea) pentru întreaga rețea de căi navigabile interioare TEN-T. Principiile cheie ale declarației comune au fost integrate în acest model de descriere iar ghidul privind starea buna de navigație au fost publicate de Comisa Europeana (<https://publications.europa.eu>)

În ultimii ani, la nivelul ICPDR au fost lansate o serie de acțiuni în scopul dezvoltării unui transport pe căile navigabile, durabil din punct de vedere ecologic. Menționăm aici înființarea echipei mixte de experți în transport (METEET), pentru planificarea integrată privind căile de navigație pe râurile interioare. METEET este desemnat să asiste autoritățile competente de transport pe căi navigabile interioare în mod voluntar cu scopul de a încuraja o abordare integrată atunci când dezvoltă proiecte de infrastructură în domeniul navigației interioare. Menționăm că Ministerul Transporturilor și Infrastructurii, prin Administrația Fluvială Dunărea de Jos R.A. Galați sunt implicate în acțiunile menționate mai sus.

E. Infrastructura pentru alimentare cu apă și canalizare-epurare

Se continuă realizarea infrastructurii pentru alimentare cu apă și canalizare-epurare pentru aglomerările umane. Pe de-o parte lucrările de alimentare cu apă, construire/extindere a rețelelor de canalizare și construire/modernizare a stațiilor de epurare răspund cerințelor de conformare ale aglomerărilor umane cu prevederile Directivei 98/83/CE privind calitatea apei destinată consumului

uman și Directivei 91/271/CEE privind epurarea apelor uzate urbane (măsurile de bază), conform viitoarei Strategii naționale privind alimentarea cu apă, colectarea și epurarea apelor uzate urbane, iar pe de altă parte aceste lucrări sunt necesare pentru atingerea stării bune/potențialului ecologic bun al corpurilor de apă (măsurile suplimentare). Infrastructura pentru alimentare cu apă și canalizare-epurare se finanțează în principal prin Programul Operațional Infrastructură Mare 2014-2020, Planul Național de Reziliență 2021-2026 și Programul Operațional Dezvoltare Durabilă 2021-2027, precum și de la bugetul de stat (Programul Național „Anghel Saligny”) și bugetul local. Planificarea finanțării sectorului de alimentare cu apă și apă uzată pentru conformare se realizează prin intermediul Planului Național de Investiții necesare în sectorul apei și apelor uzate, plan care va ține cont de actualizarea Planului de conformare accelerată cu prevederile Directivei 91/271/CEE privind epurarea apelor uzate urbane, cât și de cerințele Directivei 98/83/CE privind calitatea apei destinată consumului uman. Informații detaliate privind măsurile aferente aglomerărilor umane pentru realizarea infrastructurii pentru alimentarea cu apă și colectare și epurarea apelor uzate se regăsesc în capitolele 9.1 și 9.9 și în Anexele 9.1, 9.2 și 9.10 ale Planului de Management al bazinului hidrografic Jiu actualizat.

Precizăm că, în conformitate cu Regulamentul 2021/241 de stabilire a facilității de redresare și reziliență, evaluarea planurilor naționale de redresare și reziliență ar trebui să asigure faptul că fiecare măsură (și anume, fiecare reformă și fiecare investiție) din cadrul planului respectă principiul de “a nu prejudicia în mod semnificativ” (DNSH – “Do No Significant Harm”).

3.4.5. Alte tipuri de presiuni antropice

În România, pe lângă presiunile potențial semnificative prezentate anterior, au fost identificate și alte tipuri de activități/presiuni care pot afecta starea corpurilor de apă, respectiv: poluări accidentale, activități de pescuit și acvacultură, extragerea balastului și nisipului din albiile minore ale cursurilor de apă, exploatarea forestieră, presiuni neidentificate etc.

- **Surse cu potențial de producere a poluărilor accidentale**

Calitatea resurselor de apă este influențată într-o anumită măsură și de poluările accidentale, care reprezintă alterări bruște de natură fizică, chimică, biologică sau bacteriologică a apei peste limitele admise, cauzate de factori antropici sau naturali. În funcție de tipul poluărilor accidentale, acestea pot avea magnitudini și efecte diferite (locale, bazinale, transfrontaliere) asupra resurselor de apă de suprafață și subterane, cu posibile repercusiuni asupra stării de sănătate a populației din zonele afectate.

La nivelul bazinului hidrografic Jiu, s-a identificat un număr de 54 utilizatori de apă care pot produce poluări accidentale, utilizatori care și-au *elaborat Planuri proprii de prevenire și combatere a poluărilor accidentale*. În anul 2020, nu s-a înregistrat nici o poluare accidentală a cursurilor de apă de suprafață (cu ape de mină, substanțe chimice organice și anorganice, materii în suspensie din aluviuni etc.) în bazinul hidrografic Jiu.

- **Activități de pescuit și acvacultură**

O caracteristică importantă a României o reprezintă rețeaua hidrografică densă și uniform distribuită din punct de vedere geografic, ceea ce face că activitățile de acvacultură și pescuit să fie prezente în toate regiunile țării.

Din punct de vedere al activităților de pescuit, zonele în care se practică pescuitul comercial au fost identificate pe baza informațiilor privind capturile semnificative pentru speciile de pești importante din punct de vedere economic. Conform raportărilor realizate de către Agenția Națională pentru Pescuit și Acvacultură (ANPA) pentru anul **2019**, speciile de pești de apă dulce pentru care se practică pescuitul comercial (total de **3778629 kg**) sunt reprezentate de: plătică, scrumbie de Dunăre, avat, mreană, bătca, cosaș, novac, sânger, scobar, babușcă, morunaș, caras, crap, știucă, biban, roșioară, somn, șalău, lin, săbiță, oblete, ciprinide asiatice și alte specii. Zonele în care se practică pescuitul comercial pe cursurile interioare sunt : fluviul Dunărea (**497175.9 kg**), Prut confluență Dunăre-râul Elan (**15441.5 kg**), Stânca-Costești (**26882.5 kg**), Lacul Călimănești (**1813 kg**), Lac Movileni (**1504 kg**), Lac Brești (**2068 kg**), Lac Răcăciuni (**2672.5 kg**), râul Olt (**12604 kg**), Administrația Biosferei Delta Dunării (**3218467.5 kg**).

În cadrul sectorului de acvacultură, este predominantă activitatea de piscicultură în apele interioare care se practică în amenajări piscicole. Majoritatea amenajărilor piscicole au un istoric relativ îndelungat, fiind reprezentate în principal de iazuri, heleștee și lacuri de acumulare.

Din punct de vedere tehnologic, în România piscicultura în ape dulci se practică utilizând ca tipuri de sisteme, creșterea intensivă (în special a salmonidelor) și creșterea extensivă și semi-intensivă a ciprinidelor în policultură (heleștee, iazuri, lacuri).

Activitățile de acvacultură au potențialul de a exercita presiuni și impact asupra ecosistemelor acvatice. Presiunile pot varia de la presiuni semnificative, ce pot fi cauzate în principal de acvacultura intensivă, la presiuni nesemnificative ce pot fi cauzate de piscicultura semi-intensivă și piscicultura extensivă (mai ales a ciprinidelor)¹⁶. Pentru crescătoriile în sistem intensiv trebuie stabilită necesitatea efectuării evaluării impactului asupra mediului conform *Legii nr. 292/2018 privind evaluarea impactului anumitor proiecte publice și private asupra mediului*, funcție de caracteristicile amenajării piscicole.

La nivelul ABA Jiu, în anul 2020 au fost inventariate un număr de 55 presiuni/amenajări piscicole potențial semnificative în relație cu piscicultura, provenind din surse punctiforme și surse difuze, din alterări hidrologice și alte tipuri de presiuni, aferente unui număr de 28 de corpuri de apă.

De asemenea, practicarea activităților de piscicultură a reprezentat o presiune semnificativă în 6 cazuri/amenajări piscicole, cu impact asupra stării/potențialului corpurilor de apă (pentru 4 corpuri de apă), acestea provenind din surse difuze și din alte surse (exploatarea sau îndepărtarea animalelor/plantelor). Menționăm faptul că pentru 3 corpuri de apă există presiuni multiple (ce acționează la nivelul aceluiași corp de apă), existând un impact cumulat.

Modernizarea tehnologiilor de creștere poate sprijini practicile de acvacultură cu impact negativ redus asupra mediului acvatic. Măsurile pentru dezvoltarea sectorului de acvacultură și reducerea efectelor asupra resurselor de apă sunt menționate detaliat la *Capitolul 9.1*.

● Alte presiuni

Extragerea balastului și nisipului din albiile minore ale cursurilor de apă

O altă categorie de presiuni hidromorfologice care ar putea avea efecte asupra râurilor o constituie balastierele. Efectele lor se materializează, în general, prin modificarea formei profilului longitudinal, în variabilitatea depozitelor din albia râului și în procesele de degradare, mai ales de eroziune.

Extragerea balastului și nisipului din albiile minore ale cursurilor de apă este necesară ținând seama de efectele pozitive legate de realizarea secțiunilor optime de scurgere, regularizarea și igienizarea râului în zona de exploatare și păstrarea talvegului natural al râului, care conduc la prevenirea și reducerea riscului de inundații.

Având în vedere importanța acestei activități, desfășurată de regulă în albiile minore ale cursurilor de apă, precum și implicațiile unei exploatare neraționale asupra râurilor, și această presiune trebuie supusă inventarierii și monitorizării.

Activitățile de extracție a balastierelor trebuie să se conformeze autorizațiilor și avizelor emise, respectând cantitățile, termenele de exploatare, perioada de refacere a materialului aluvionar din albie.

În cazul extragerii balastului și nisipului din albiile minore ale cursurilor de apă, această presiune poate fi considerată importantă mai ales în cazul în care apar efecte negative, de natură:

- hidraulică, constând în modificarea regimului natural al curgerii apei și implicit al transportului de aluviuni;
- morfologică, constând din declanșarea și/sau amplificarea unor procese de eroziune și/sau depunerea aluvionară în sectorul de influență al balastierei;

¹⁶ Strategia Națională a Sectorului Pescăresc 2014-2020

3. Caracterizarea apelor de suprafață

- hidrogeologică, constând din modificarea regimului natural al nivelurilor apelor subterane din zona adiacentă;
- poluantă, constând din alterarea calității apelor de suprafață ca urmare a deversărilor tehnologice poluante de la utilajele din cadrul balastierelor;
- afectarea lucrărilor de amenajare, de protecție sau de traversare a albiei, cu influență asupra siguranței și eficienței funcționării acestora sau afectarea altor infrastructuri ingineresti destinate captării apei;
- afectarea peisajelor.

De asemenea, această presiune poate avea un impact semnificativ mai ales în cazurile în care condițiile specifice impuse prin autorizația de gospodărire a apelor nu sunt respectate. Astfel, este necesar să se respecte perimetrele de exploatare și volumele de balast extrase să nu depășească volumele depuse prin aport la viituri etc.

Exploatarea forestiere

Tot în aceeași categorie de alte presiuni se pot înscrie și exploatarea forestiere, în cazul în care acestea se fac haotic, nerespectând prevederile legale, efectul lor materializându-se asupra stabilității terenului (prin apariția eroziunii, formarea de torenți, alunecări de maluri, amplificarea viiturilor, scăderea ratei de realimentare a straturilor acvifere etc.).

Astfel, conservarea și dezvoltarea patrimoniului silvic constituie o problemă de interes național, mai ales astăzi, când schimbările climatice, ne conduc spre o stare naturală extrem de precară. România, de-a lungul timpului, și-a redus considerabil suprafața împădurită, ajungând în anul 2018 la circa 6,43 milioane de hectare. Totuși, în ultimii ani se constată că, față de *Planul Național de Management aprobat prin H.G. nr.859/2016* (6,52 milioane hectare), a crescut ușor suprafața împădurită datorită în principal unor reamenajări de pășuni împădurite și introducerii în fondul forestier a unor terenuri degradate și a altora neîmpădurite.

Specii invazive

S-a constatat că presiunile biologice generate de invazia sau introducerea unor specii vegetale și animale pot determina alterarea radicală a structurii biocenozelor din ecosistemele acvatice.

Tematica speciilor invazive este în curs de derulare la nivel european și la nivelul districtului internațional al Dunării, precum și la nivel național.

La nivel european au fost adoptate *Regulamentul nr.1143/2014 al Parlamentului European și al Consiliului din 22 octombrie 2014 privind prevenirea și gestionarea introducerii și răspândirii speciilor invazive și Regulamentul de punere în aplicare (UE) 2016/1141 al Comisiei din 13 iulie 2016*, acesta din urmă prevăzând o listă a speciilor invazive de interes pentru Uniunea Europeană în temeiul Regulamentului (UE) nr. 1143/2014 al Parlamentului European și al Consiliului. Comisia Europeană continuă abordarea acestei problematice, prin revizuirea aplicării *Regulamentului UE nr. 1143/2014 privind prevenirea și gestionarea introducerii și răspândirii speciilor invazive*, data preconizată fiind 1 iunie 2021. Aceasta va include și revizuirea listei și a planurilor de acțiune, rezultatele fiind relevante și în contextul monitorizării și evaluării speciilor invazive în districtul Dunării și la nivel național.

La nivelul bazinului Dunării, în cadrul Planurilor de Management ale districtului Dunării (2009, 2015), s-a evidențiat faptul că bazinul Dunării este foarte vulnerabil la speciile invazive, fluviul Dunărea fiind expus unei colonizări intense de specii invazive. În acest sens s-a agreat o abordare comună cu privire la speciile invazive și s-a adoptat o poziție conform căreia speciile invazive nu ar trebui considerate în totalitate ("în bloc") ca având un impact negativ asupra stării ecologice, cu excepția cazului în care o evaluare integrativă detaliată ar dovedi acest lucru. De asemenea, în cadrul expedițiilor Joint Danube Survey (JDS 1, 2, 3 și 4), au fost analizate speciile invazive, constatându-se dominanța acestora în macrozoobentos și fauna piscicolă în multe secțiuni de investigare. De asemenea, se estimează că speciile invazive vor deveni și mai semnificative în viitor, deoarece Dunărea este o cale navigabilă de importanță internațională.

Până în prezent, activitatea ICPDR asupra speciilor invazive s-a concentrat pe fluviul Dunărea, însă în viitor, monitorizarea și evaluarea speciilor străine invazive este necesar a fi extinsă la afluenții majori, implicit la corpurile de apă asociate. În acest sens, la nivelul ICPDR s-a propus actualizarea periodică a "Listei Negre" (Black List) a speciilor invazive din bazinul Dunării, care include taxonii

3. Caracterizarea apelor de suprafață

acvatice aflați pe lista speciilor invazive de interes pentru Uniunea Europeană, precum și cei specifici districtului Dunării. De asemenea la nivelul ICPDR, se colectează date despre distribuția speciilor non-indigene cu intenția de a evalua nivelului de invazivitate (evaluarea riscurilor) și în ecosistemele acvatice.

La nivel național, în perioada 2018-2022 se derulează proiectul¹⁷ „Managementul adecvat al speciilor invazive din România, în conformitate cu Regulamentul UE 1143/2014 referitor la prevenirea și gestionarea introducerii și răspândirii speciilor alogene invazive”¹⁸. Proiectul este cofinanțat din Fondul European de Dezvoltare Regională prin Programul Operațional Infrastructură Mare 2014-2020.

Obiectivul general promovează acțiuni ce contribuie la conformarea cu prevederile Regulamentului UE 1143/2014 privind prevenirea și gestionarea introducerii și răspândirii speciilor alogene invazive, la îndeplinirea obiectivelor Strategiei UE pentru Biodiversitate 2020, ale Cadrului de Acțiuni Prioritare pentru Natura 2000 și ale Strategiei Naționale și Planului de Acțiune pentru Conservarea Biodiversității 2014 – 2020.

Concret, proiectul contribuie la identificarea și prioritizarea speciilor alogene invazive în România și a căilor de introducere, controlul și eradicarea speciilor prioritare. Totodată, va contribui la managementul adecvat al siturilor Natura 2000 în România, obiectiv al Cadrului de Acțiuni Prioritare pentru Natura 2000, prin combaterea speciilor invazive.

Astfel, în cadrul activităților proiectului au fost elaborate listele preliminare la nivel național ale speciilor alogene invazive și potențial invazive din România (plante, pești, mamifere, reptile, păsări), cartarea speciilor alogene invazive marine și elaborarea listei naționale a speciilor alogene invazive marine.

Din punct de vedere al mediului acvatic dulcicol, menționăm cu caracter preliminar, că sunt de interes¹⁹, 5 specii de macrofite acvatice (*Cabomba caroliniana*, *Elodea nuttallii*, *Eichhornia crassipes*, *Lysichiton americanus*, *Myriophyllum aquaticum*), 2 specii de nevertebrate bentice (*Eriocheir sinensis*, *Orconectes limosus*) și 3 specii de pești (*Lepomis gibbosus*, *Perccottus glenii*, *Pseudorasbora parva*), iar din punct de vedere al mediului marin, inclusiv apele tranzitorii, 7 specii de nevertebrate bentice (*Rapana venosa*, *Anadara kagoshimensis*, *Mya arenaria*, *Dipolydora quadrilobata*, *Polydora cornuta*, *Amphibalanus improvisus*, *Rhithropanopeus harrisi*).

Menționăm că tematica speciilor invazive reprezintă o problemă deschisă la nivel european, gestionarea acestora prezentând dificultăți evidente. În cadrul Strategiei Comune de Implementare a Directivei Cadru Apă, constituie o activitate ce va fi abordată /discutată și în viitorul program de lucru al grupului ECOSTAT (Ecological Status).

De asemenea, la nivelul districtului internațional al Dunării, în cadrul activităților ICPDR se colectează date despre distribuția speciilor invazive, în vederea evaluării integrative detaliate din perspectiva presiunilor și a stării ecologice a corpurilor de apă.

Abordarea la nivel național a presiunii exercitate de speciile invazive asupra ecosistemelor acvatice, implică reflectarea acestora în starea ecologică a corpurilor de apă, urmează îndeaproape dezvoltarea și evoluția acestei problematice pe plan european și la nivelul districtului hidrografic al Dunării.

*
* *
*

Concluzionând, în cadrul Planului de management al bazinului hidrografic Jiu a fost identificat un număr total de 5747 presiuni potențial semnificative, tipul acestora fiind prezentat în Figura 3.27. Se constată că ponderea cea mai mare a presiunilor este reprezentată de presiunile difuze provenite în principal de la aglomerări umane fără sisteme de colectare și din agricultură.

¹⁷ <https://invazive.ccmesi.ro/>

¹⁸ proiectul este de implementat de Ministerul Mediului, Apelor și Pădurilor și de Universitatea din București - Facultatea de Biologie

¹⁹ datele au caracter preliminar (iulie 2019)

3. Caracterizarea apelor de suprafață

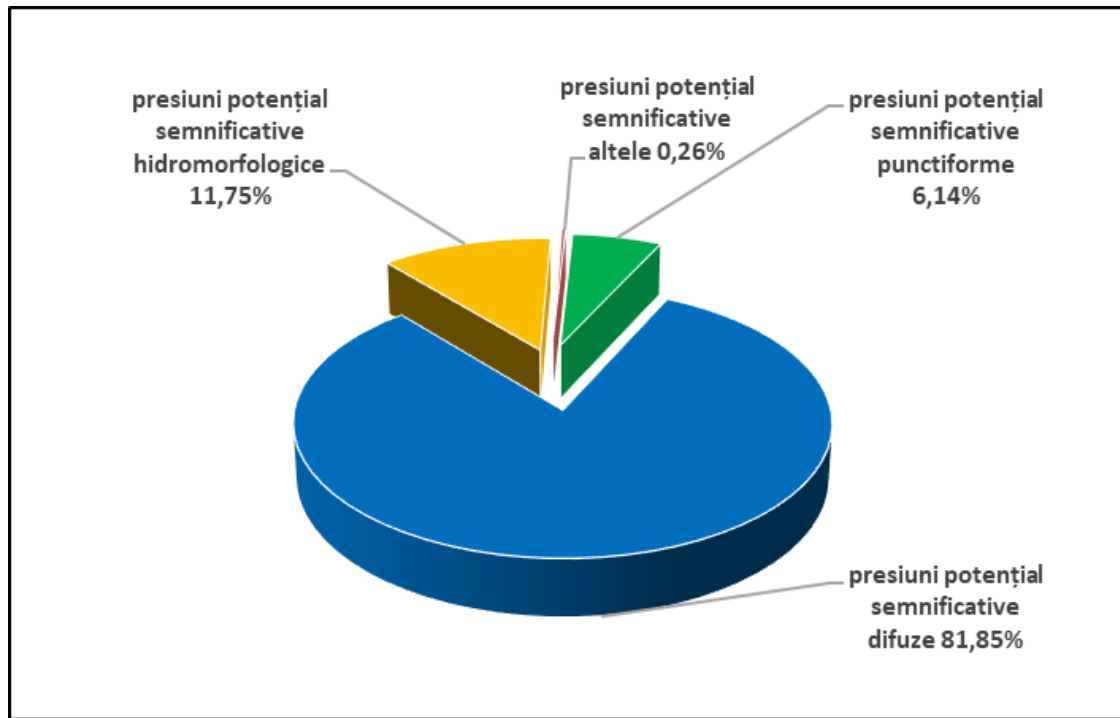


Figura 3.27 Ponderea presiunilor potențial semnificative în bazinului hidrografic Jiu

În ceea ce privește presiunile semnificative, a fost identificat un număr total de 174 presiuni semnificative, tipul acestora fiind prezentat în Figura 3.28. Se constată că ponderea cea mai mare a presiunilor este reprezentată de presiunile difuze provenite, ca și în cazul presiunilor potențial semnificative, de la aglomerări umane fără sisteme de colectare și din agricultură.

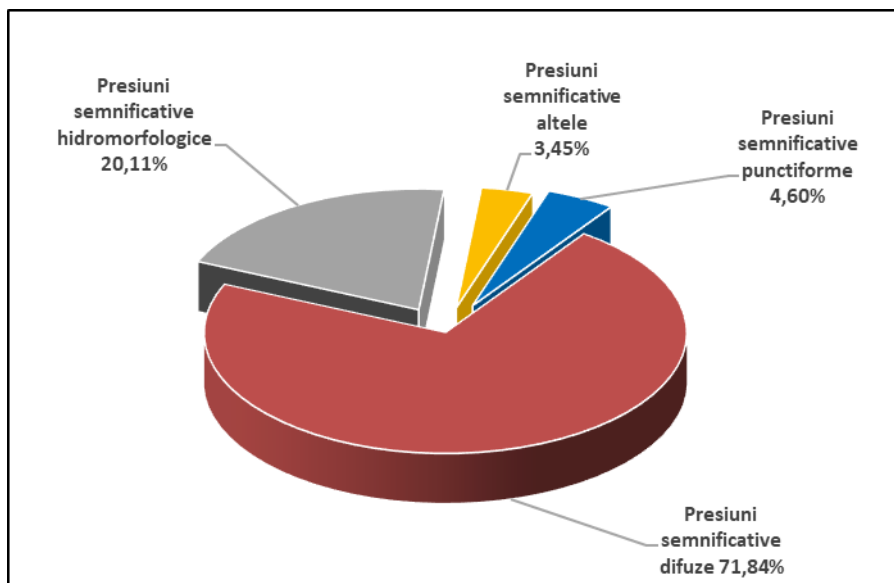


Figura 3.28 Ponderea presiunilor semnificative în bazinul hidrografic Jiu

Presiunile semnificative identificate la nivelul anului 2021 afectează un număr total de 39 corpuri de apă, dintre care 30 corpuri apă râuri și 9 corpuri de apă lacuri. Numărul corpurilor de apă afectate de presiunile semnificative este prezentat în Figura 3.29. Se observă că cea mai mare parte a corpurilor de apă este afectată de presiunile semnificative difuze provenite de la aglomerări umane fără sisteme de colectare și din agricultură.

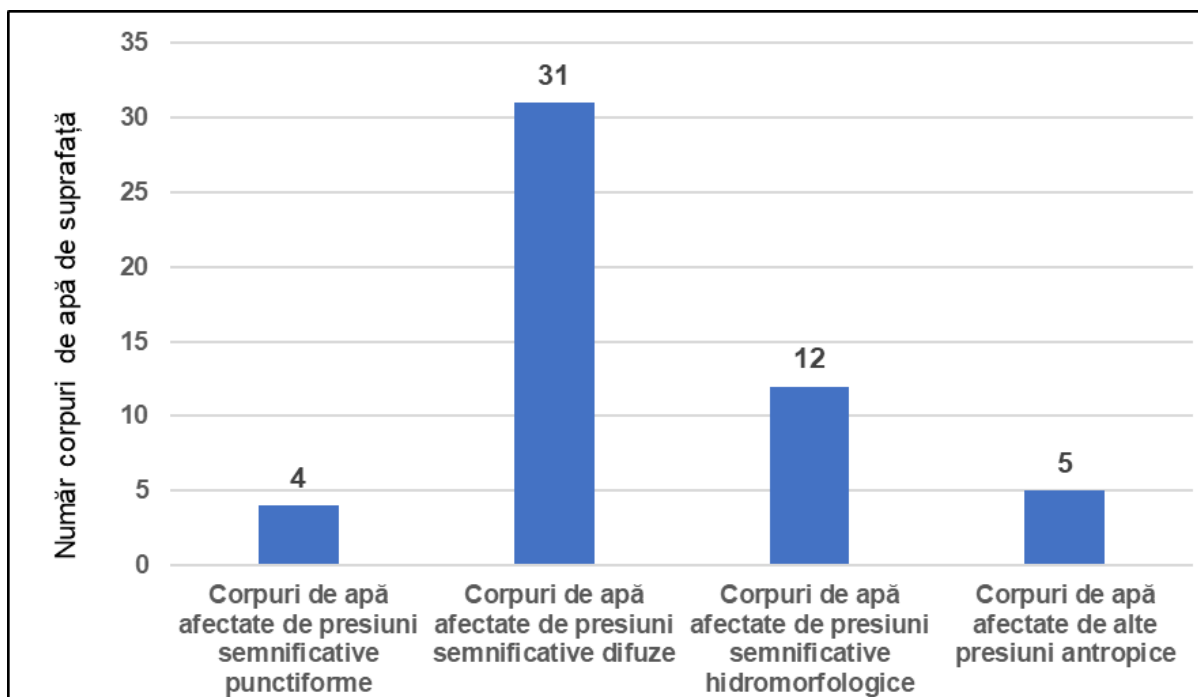


Figura 3.29 Numărul corpurilor de apă afectate de presiunile semnificative în bazinul hidrografic Jiu

3.5. Inventarul privind emisiile, descărcările și pierderile de substanțe prioritare la nivelul bazinului hidrografic Jiu

Directiva 2008/105/CE privind standardele de calitate a mediului în domeniul apei (articolul 5) modificată de Directiva 2013/39/UE în ceea ce privește substanțele prioritare din domeniul politicii apei, ambele transpuse în legislația națională prin H.G. nr. 570/2016 privind aprobarea Programului de eliminare treptată a evacuărilor, emisiilor și pierderilor de substanțe prioritare periculoase și alte măsuri pentru principalii poluanți (Art. 8), prevede obligația Statelor Membre de a realiza și actualiza inventarul emisiilor, evacuărilor și pierderilor de substanțe prioritare la fiecare 3 ani.

Rezultatele obținute în urma elaborării inventarului sunt necesare în implementarea anumitor cerințe ale Directivei Cadru Apă 2000/60/CE (DCA) și ale Directivei Cadru Strategia pentru Mediul Marin 2008/56/CE, contribuind la *identificarea și stabilirea mai exactă a măsurilor care vizează eliminarea emisiilor, evacuărilor și pierderilor de substanțe prioritare periculoase și reducerea progresivă a substanțelor prioritare* (de ex. prin identificarea surselor principale de poluare, estimarea contribuției acestora la poluarea totală precum și prin identificarea căilor de acces ale poluanților în mediul acvatic), dar și la *urmărirea eficienței implementării acestor măsuri*. Pe de altă parte, pe baza inventarului se poate *evalua anvergura contribuției fondului natural geologic și a proceselor de transport pe distanțe lungi*. Inventarul contribuie inclusiv la *identificarea lipsurilor informaționale și ca urmare, a necesităților de dezvoltare de noi strategii și programe de acțiune*, care să conducă la completarea necesarului de date și informații.

Elementele metodologice necesare realizării inventarului național au avut la bază ghidul elaborat la nivel european în cadrul Strategiei Comune pentru implementarea DCA, respectiv Ghidul nr. 28 „*Ghid Tehnic pentru pregătirea inventarului emisiilor, evacuărilor și pierderilor de substanțe prioritare și a celor prioritare periculoase*” (2012)²⁰.

La nivelul Administrației Bazinale de Apă Jiu, în anul 2020 a fost realizat al 5-lea inventar în conformitate cu cerințele Art. 8(3) al HG 570/2016, având la bază date/informații din perioada 2017-2019 pentru pesticide, iar pentru metale și restul de substanțe prioritare, date/informații din anul 2019. Primul inventar al emisiilor, evacuărilor și pierderilor de substanțe prioritare s-a realizat la nivel național în anul 2013 cu date de monitorizare din perioada 2010-2011 pentru metale și respectiv

²⁰ <https://circabc.europa.eu/sd/a/6a3fb5a0-4dec-4fde-a69d-5ac93dfbbadd/Guidance%20document%20n28.pdf>

3. Caracterizarea apelor de suprafață

2009-2011 pentru micropoluantii organici. Acesta s-a elaborat pentru cele 33 grupe de substanțe prioritare și cei 8 alți poluanți, în conformitate cu prevederile Directivei 2008/105/CE. În anul 2014, inventarul a fost actualizat și inclus în Planul de Management aprobat prin HG 859/2016 introducându-se în analiză datele de monitorizare din perioada 2012-2013, iar în anul 2016 analiza a fost reluată cu datele din perioada 2013-2015. Al 4-lea inventar a fost elaborat în anul 2018 cu date până la nivelul anului 2016 pentru metale și alți poluanți, iar pentru pesticide, s-au utilizat datele din intervalul 2014-2016. Începând cu al 4-lea inventar, s-au avut în vedere cele 45 de substanțe și grupe de substanțe prevăzute în Anexa I a Directivei 2013/39/UE, respectiv, Anexa I din H.G. 570/2016.

Etapele avute în vedere pentru stabilirea inventarului actualizat au constat în:

- **Etapa 1** – Evaluarea relevanței substanțelor prioritare la nivelul bazinelor/sub-bazinelor hidrografice.

O substanță a fost considerată relevantă dacă cel puțin unul dintre următoarele criterii a fost îndeplinit:

- starea chimică proastă, dictată de substanța în cauză, pentru cel puțin un corp de apă; evaluarea stării chimice pe baza datelor de monitorizare (din perioada 2017-2019 pentru pesticide și anul 2019 pentru metale și restul de substanțe prioritare) s-a realizat pe baza standardelor de calitate a mediului prevăzute în Directiva 2013/39/UE, transpusă în legislația națională prin H.G. nr. 570 din 2016;
- nivelul de contaminare cu substanța în cauză a fost mai mare decât jumătate din standardul de calitate a mediului pentru cel puțin un corp de apă;
- rezultatele monitorizării au arătat o tendință crescătoare în sedimente a concentrației medii anuale pentru substanțele prioritare prevăzute în Art.3(6) a Directivei 2013/39/UE, respectiv Art. 3(11) a H.G. nr. 570/2016 (*antracen, difenileteri bromurați, cadmiu și compușii săi, cloralcani C10-13, di(2-etilhexil)ftalat, fluoranten, hexaclorbenzen, hexaclorbutadienă, hexaclorciclohexan, plumb și compușii săi, mercur și compușii săi, pentaclorbenzen, hidrocarburi aromatice policiclice (benz(a)piren), compuși tributilstanici, dicofol, acid perfluorooctan sulfonic și derivații săi (PFOS), chinoxifen, dioxine și compuși de tip dioxină, hexa-bromo-ciclo-dodecani (HBCDD), heptaclor și heptaclor epoxid*).
- altele:
 - substanțele care nu au îndeplinit nici unul dintre criteriile de mai sus, dar sunt substanțe prioritare periculoase, au fost considerate relevante pe baza opiniei expertului (expert judgement);
 - substanțele care au depășit valorile de prag pentru apele subterane.

Monitorizarea substanțelor prioritare/grupelor de substanțe s-a realizat pe baza unui screening calitativ ce a vizat identificarea prezenței substanțelor și grupelor de substanțe prevăzute în Anexa I a H.G. 570/2016, rezultând astfel o rețea reprezentativă de monitorizare. La nivel național, din totalul acestor substanțe prioritare, pentru Cloralcani C10-13 (mediul de investigare apă) și Dioxine și compușii săi (mediul de investigare biotă) încă nu există metode de analiză, iar pentru Compuși tributilstanici (mediul de investigare apă) metoda disponibilă presupune riscuri mari de utilizare pentru personal, astfel încât până la dezvoltarea unei noi metode de analiză mai sigure din punct de vedere al efectelor asupra operatorilor, acești compuși nu sunt analizați.

S-au făcut eforturi pentru introducerea în programul de monitorizare a substanțelor prioritare periculoase PFOS și Hexabromociclododecan, astfel că începând cu anul 2021 acestea au fost incluse în programul de monitorizare în mediul de investigare biotă.

În ceea ce privește substanța Hexabromociclododecan, metoda de analiză pentru matricea biotă a fost optimizată ulterior proiectului internațional "Towards a proper aquatic environmental" derulat și implementat la nivel național și care a furnizat date și informații utilizate în evaluarea stării chimice a corpurilor de apă studiate în cadrul acestui proiect.

Referitor la substanțele pentru care se aplică prevederile Art. 3 alin. 3(b) din Directiva 2013/39/UE, acestea nu se iau în considerare în evaluarea stării chimice (Cypermetrin și Cibutrin) cu excepția celor pentru care valoarea medie calculată nu este inferioară limitei de cuantificare (LoQ) și LoQ este superioară standardului de calitate a mediului (SCM).

3. Caracterizarea apelor de suprafață

La nivelul bazinului hidrografic Jiu, ca urmare a aplicării testului de relevanță (Tabel 3.14), pentru categoria râuri și lacuri de acumulare, au fost identificate 2 substanțe posibil relevante: cadmiu (Figura 3.30) și mercur (Figura 3.31) în mediul de investigare apă.

Tabelul 3.14 Substanțele posibil relevante pentru râuri, incluzând lacurile de acumulare, identificate la nivelul bazinului hidrografic Jiu

Bazin/spațiu hidrografic	Sub-bazin hidrografic	Nr. substanțe posibil relevante	Nume substanțe posibil relevante
Jiu	Jiu (Răcari – Zăval)	1	mercur și compușii săi
Dunăre	Dunăre (Baziaș – Baraj PF I)	2	mercur și compușii săi cadmiu și compușii săi
	Dunărea (Baraj PF I - Amonte Baraj PF II)	2	mercur și compușii săi cadmiu și compușii săi
	Dunăre (Amonte Baraj PF II - Oltenița)	2	mercur și compușii săi cadmiu și compușii săi

3. Caracterizarea apelor de suprafață

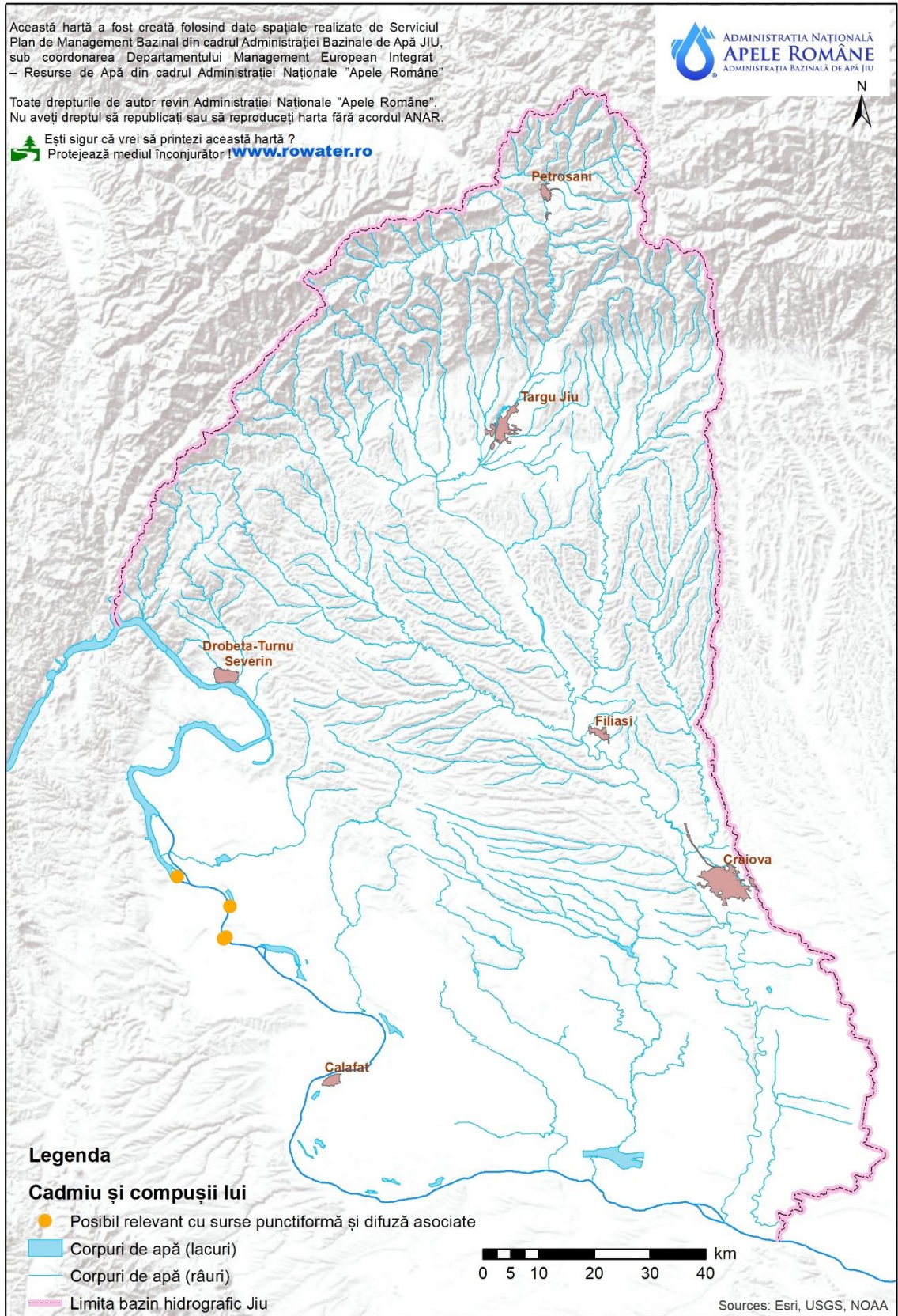


Figura 3.30 Secțiunile de monitorizare din sub-bazinele în care cadmiul și compușii lui a fost identificat ca substanță posibil relevantă

3. Caracterizarea apelor de suprafață

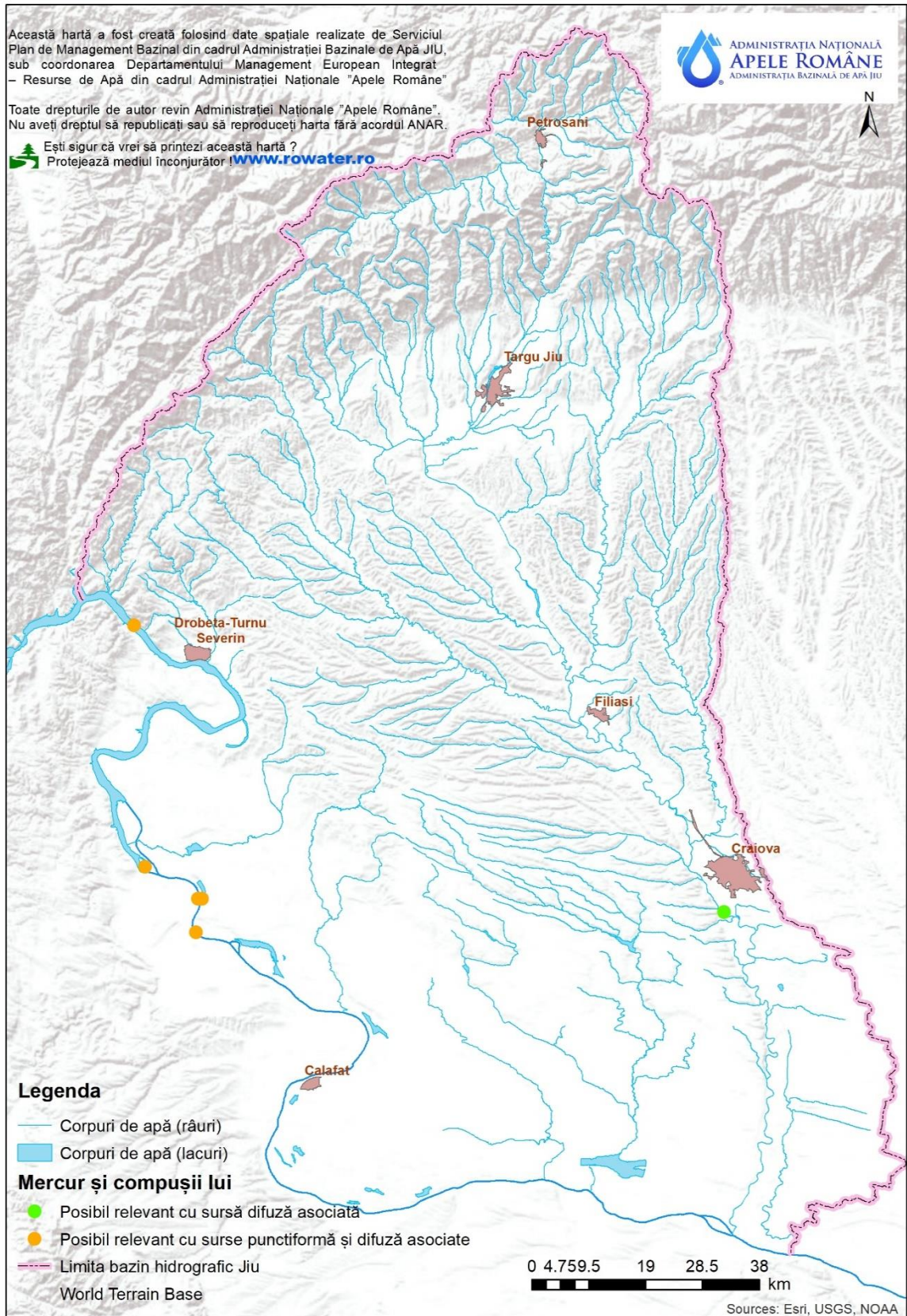


Figura 3.31 Secțiunile de monitorizare din sub-bazinele în care mercurul și compușii lui a fost identificat ca substanță posibil relevantă

3. Caracterizarea apelor de suprafață

În cazul fluviului Dunărea au fost monitorizate 19 substanțe prioritare, 2 dintre acestea fiind considerate posibil relevante (*Cadmium și compușii săi, Mercur și compușii săi*).

Informații detaliate referitoare la criteriile și abordarea privind stabilirea relevanței substanțelor prioritare sunt incluse în Strategia națională privind realizarea inventarului emisiilor, evacuărilor și pierderilor de substanțe prioritare în mediul acvatic, care se regăsește în Anexa 3.1 a *Planului Național de Management actualizat*.

Astfel, stabilirea relevanței s-a bazat, cu precădere, pe primele 2 criterii menționate mai sus, dar decizia finală a fost luată numai după coroborarea acestor informații cu cele privind sursele de poluare punctiforme și difuze.

Au existat situații în care metoda de analiză nu a fost adecvată iar, în corelare cu faptul că unele surse de poluare nu au putut fi identificate, nu s-a putut lua decizia privind relevanța substanțelor prioritare.

Aceeași abordare s-a folosit și pentru restul criteriilor în situația în care datele necesare luării unor astfel de decizii au fost insuficiente (de ex. imposibilitatea stabilirii în multe cazuri a tendinței concentrațiilor în sedimente). Acolo unde datele de monitorizare au evidențiat prezența substanțelor în apă/sediment, iar metoda de analiză a fost adecvată și/sau tendința în sediment a fost crescătoare, iar sursa de poluare nu a fost certă, substanța s-a considerat posibil relevantă. Substanțele identificate a fi posibil relevante nu au fost incluse în analiza efectuată în etapa 2, pentru ele fiind necesară colectarea mai multor date/informații.

În ceea ce privește analiza tendinței concentrațiilor substanțelor prioritare care tind să se acumuleze în sedimente (criteriul 5), aceasta a fost realizată într-un număr de 4 corpuri de apă la nivelul bazinului hidrografic Jiu, având în vedere un număr de 9 substanțe (45 %), din cele 20 prevăzute de Art.3(6) al Directivei 2013/39/UE și anume: antracen, cadmiu și compușii săi, di(2-etilhexil)ftalat, fluoranten, hexaclorbenzen, plumb și compușii săi, mercur și compușii săi, pentaclorbenzen și benzo(a)piren. Pentru hexaclorbutadienă, difenileterii bromurați și hexaclorciclohexan nu au existat suficiente date de monitorizare pentru calculul tendinței. Cloralcanii, dicofolul, chinoxifenul, heptaclor și heptaclorepoxidul, compușii tributilstanici, PFOS, HBCDD și dioxinele nu au fost monitorizate din motivele menționate mai sus.

La nivelul bazinului hidrografic Jiu, a fost identificată o tendință ușor crescătoare pentru pentaclorbenzen, pe un singur corp de apă.

- **Etapa 2** – pentru substanțele care au trecut testul relevanței s-a realizat o analiză mult mai detaliată.

Practic, în această etapă s-au identificat potențialele surse punctiforme și difuze de poluare, s-au adunat informații privind emisiile și transferul de substanțe prioritare, concentrațiile de substanțe prioritare și tendințele acestor concentrații în apă și sediment, încărcările anuale cu substanțe prioritare din apa uzată și receptori - în amonte și în aval de punctul de evacuare a apelor uzate, riscul neatingerii stării chimice bune, măsurile aplicate în vederea atingerii obiectivelor de mediu pentru substanța în cauză.

În situațiile în care încărcarea râului a fost mai mică decât cantitatea evacuată de substanțe provenite din surse punctiforme, se poate considera că cerințele pentru realizarea inventarului au fost îndeplinite. În cazul în care concentrațiile poluanților au fost mai mari, tendințele acestora crescătoare, iar sursele difuze vor putea fi identificabile, se va putea trece la realizarea unei analize mult mai detaliate pe baza unor abordări mai complexe (bazate pe căile de acces ale poluanților în mediul acvatic sau pe sursele de producere a poluării) comparativ cu cele folosite în prezentul inventar.

Identificarea surselor de poluare punctiforme a fost în multe cazuri anevoioasă din cauza faptului că multe dintre substanțele prioritare găsite în receptorul de apă nu s-au corelat cu informațiile referitoare la evacuările utilizatorilor de apă. S-au făcut demersuri către Agențiile Fitosanitare Județene, cu scopul de a obține informații referitoare la producerea, utilizarea, interzicerea sau restricționarea utilizării pesticidele și biocidele folosite în agricultură. În urma răspunsurilor primite, a reieșit faptul că pentru cea mai mare parte dintre aceste substanțe, au fost retrase certificatele de utilizare, iar cateva substante de tipul: clorpirifos (clorpirifos-etil), aclonifen,

3. Caracterizarea apelor de suprafață

bifenox și cipermetrin, au fost utilizate în cantități ne semnificative, care nu afectează calitatea resursei de apă.

Contribuția din sursele difuze a fost estimată din calcul, numai rareori putând fi identificate sursele potențiale de poluare. Acest fapt se datorează lipsei unor modele care să permită o aproximare mai corectă și reală a valorii concentrației poluanților proveniți din surse difuze ținând cont de căile de acces și de sursele de proveniență ale acestora (de ex. estimarea cuantumului concentrațiilor de substanțe prioritare din depunerile atmosferice, agricultură, trafic și infrastructură urbană și periurbană, scurgeri accidentale, pierderi din materiale diverse etc. care ajung în apă).

Este important de menționat că potențialele surse de poluare a apelor de suprafață s-au redus având în vedere faptul că multe din unitățile industriale au fost închise, atât din motive economice, dar și ca urmare a neconformării cu cerințele legislației europene în vigoare.

În urma elaborării inventarului emisiilor, descărcărilor și pierderilor de substanțe prioritare, la nivelul bazinului hidrografic Jiu nu a fost identificată nicio substanță prioritară ca fiind relevantă, însă au fost identificate două substanțe posibil relevante: cadmiu și compușii săi, mercur și compușii săi. Cele două metale nu au putut fi încadrate ca relevante, ca urmare a imposibilității localizării pe corpurile de apă analizate a unor surse de poluare punctiforme sau difuze.

Într-un singur caz s-a putut identifica o potențială sursă de poluare, însă metoda de analiză nu a fost adecvată iar datele de monitorizare din apele uzate au arătat valori sub limita de cuantificare. Astfel, pentru cadmiu și compușii săi, s-au înregistrat valori sub limita de cuantificare în 2019, în cazul evacuărilor industriale monitorizate din subbazinul hidrografic *Dunărea (Baraj PF I - Amonte Baraj PF II)*, motiv pentru care nu s-a putut calcula încărcarea și, prin urmare, nici tendința încărcării apelor uzate în perioada 2009-2019.

O serie de dificultăți/probleme au fost întâmpinate în elaborarea inventarului la nivelul bazinului hidrografic Jiu. Acestea s-au datorat următoarelor cauze: numărului redus de date privind emisiile anuale din surse punctiforme/difuze în conformitate cu raportarea potrivit Regulamentului nr. 166/2006 privind stabilirea unui Registru European al Poluanților Emiși și Transferați (E-PRTR); lipsa/numărul limitat de informații privind sursele de poluare punctiforme/difuze; metode inadecvate de analiză pentru unele substanțele.

Față de inventarul elaborat în Planul de management al bazinului hidrografic 2016-2021, s-au înregistrat progrese care se referă la numărul substanțelor prioritare monitorizate. S-au inclus în monitorizare majoritatea substanțelor prevăzute în Anexa I a HG 570/2016, cu excepția cloralcanilor C10-C13, a compușilor tributilstanici și Dioxinelor și compușilor săi. Au fost stabilite metode de analiză pentru substanțe care nu au putut fi monitorizate în inventarul anterior din aceste motive, dar și pentru substanțe noi, introduse de legislația aferentă.

La nivel național, în cadrul Programului Operațional Infrastructură Mare, se desfășoară proiectul "Dezvoltarea unui laborator național pentru îmbunătățirea monitorizării substanțelor deversate în ape și a calității apei potabile" care se va derula în perioada 2021-2023, și în cadrul căruia se va implementa metoda de analiză pentru Cloralcani C10-C13, atât pentru evaluarea stării chimice în mediul de investigare apă, cât și pentru analiza tendinței în sedimente.

În prezent, Administrația Națională Apele Române este partener în cadrul unui proiect finanțat din Programul Transnațional al Dunării (DTP) "Danube Hazard m3c – Luptând împotriva poluării cu substanțe periculoase în bazinul Dunării prin măsurare, gestionare bazată pe modelare și consolidarea capacității" alături de alți 10 parteneri din bazinul internațional al Dunării. În cadrul acestui proiect demarat în iulie 2020 și care se va finaliza în anul 2023, se urmărește îmbunătățirea considerabilă a cunoștințelor de bază și a înțelegerii poluării mediului acvatic cu substanțe periculoase, prin îmbunătățirea capacității de monitorizare, modelare și gestionare a acestora, furnizând totodată recomandări pentru un management transfrontalier al substanțelor periculoase care să țină seama de nevoile naționale specifice.

Rezultatele obținute în cadrul proiectului vor fi utile în dezvoltarea următoarelor inventare, prin abordarea modelărilor ce se vor dezvolta la nivel de zone pilot și la nivelul întregului bazin al Dunării și care vor putea fi extinse ulterior la nivelul bazinelor/spațiilor hidrografice. De asemenea, rezultatele obținute în cadrul acestui proiect pe parcursul anului 2021 vor putea fi integrate în Planul de management al bazinului hidrografic Jiu.

3.6. Evaluarea impactului antropic și riscul neatingerii obiectivelor de mediu

Necesitatea de a analiza presiunile antropice și impactul acestora este prezentată în articolul 5 al Directivei Cadru, articol care precizează: "**Fiecare Stat Membru trebuie să asigure trecerea în revistă a impactului activităților umane asupra stării apelor de suprafață și subterane pentru fiecare district al bazinului hidrografic sau pentru o porțiune a unui district al unui bazin hidrografic internațional care se află pe teritoriul său**".

Procesul de evaluare a presiunilor antropice și a impactului acestora la nivelul corpurilor de apă conduce la identificarea acelor corpuri de apă care riscă să nu atingă obiectivele de mediu, cuprinzând următoarelor etape:

- Identificarea activităților și a presiunilor;
- Identificarea presiunilor potențial semnificative/semnificative;
- Evaluarea impactului;
- Evaluarea riscului neîndeplinirii obiectivelor de mediu.

Ca și în abordarea din *Planul de Management al bazinului hidrografic Jiu actualizat aprobat prin H.G. nr.80/2011 și H.G. nr. 859/2016*, pentru analiza presiunilor și a impactului s-a folosit conceptul DPSIR (Driver – Pressure – State – Impact – Response - Activitate antropică – Presiune – Stare – Impact – Răspuns). Astfel, s-au utilizat informații/date despre activitățile antropice și schimbările la nivelul stării corpului de apă, cât și răspunsul (măsurile ce vor fi luate pentru a îmbunătăți starea corpului de apă).

Principalele sectoare de activitate care generează presiuni potențial semnificative la nivelul anului 2020, precum și tipurile de impact asociate acestora sunt următoarele: dezvoltarea urbană, activitățile industriale și activitățile agricole, respectiv poluarea cu azot, poluarea cu fosfor, poluarea organică și poluarea chimică, precum și alterarea habitatelor datorită modificărilor hidrologice și morfologice.

Evaluarea impactului diferitelor tipuri de presiuni semnificative s-a realizat pornind de la evaluarea stării corpurilor de apă, pentru care s-au utilizat, în principal, datele de monitoring din anul 2020. Dacă la nivelul unui corp de apă nu s-au stabilit secțiuni de monitorizare, s-au considerat datele de monitoring obținute într-o altă secțiune situată pe un alt corp de apă care prezintă aceeași tipologie și aceleași categorii de presiuni antropice (prin gruparea corpurilor de apă în scopul realizării evaluării), iar pentru corpurile de apă pentru care nu este posibilă nici gruparea acestora, evaluarea stării se realizează pe baza analizei de risc de neatingere a obiectivelor de mediu.

Tipurile de impact produse de presiunile semnificative au fost analizate ținând cont și de recomandările Ghidului EU 22 de raportare a *Planului Național de Management actualizat*. Astfel, impacturile se pot asocia poluării cu nutrienți, substanțe organice și substanțe prioritare/prioritar periculoase, alterărilor habitatelor datorate modificărilor hidrologice și morfologice, precum și altor tipuri de poluări specifice apelor de suprafață.

Ca și în *Planul de Management al bazinului hidrografic Jiu aprobat prin H.G. nr.80/2011 și actualizarea sa aprobată prin H.G. nr. 859/2016*, se prezintă în continuare tipurile de impact identificate la nivel național în cadrul elaborării *Planului de Management al bazinului hidrografic Jiu actualizat*.

Poluarea cu substanțe organice se datorează emisiilor/evacuărilor de ape uzate provenite de la sursele punctiforme și difuze, în special aglomerările umane, sursele industriale și agricole. Lipsa sau insuficiența epurării apelor uzate conduce la poluarea apelor de suprafață cu substanțe organice, care odată ajunse în apele de suprafață încep să se degradeze și să consume oxigen. Poluarea cu substanțe organice produce un impact semnificativ asupra ecosistemelor acvatice prin schimbarea compoziției speciilor, scăderea biodiversității, precum și prin reducerea populației piscicole sau chiar mortalitate piscicolă în contextul reducerii drastice a concentrației de oxigen.

O altă problemă importantă de gospodărire a apelor este **poluarea cu nutrienți** (azot și fosfor). Ca și în cazul substanțelor organice, emisiile de nutrienți se datorează atât surselor punctiforme (ape

3. Caracterizarea apelor de suprafață

uzate urbane, industriale și agricole neepurate sau insuficient epurate), cât și surselor difuze (în special, cele agricole: creșterea animalelor, utilizarea fertilizanților). Nutrienții determină eutrofizarea apelor (îmbogățirea cu nutrienți și creștere algală excesivă), în special a corpurilor de apă stagnante sau semi-stagnante (lacuri naturale și de acumulare, râuri puțin adânci cu curgere lentă), ceea ce determină schimbarea compoziției speciilor, scăderea biodiversității speciilor, precum și reducerea utilizării resurselor de apă (apă potabilă, recreere etc.). Referitor la impactul generat de poluarea cu nutrienți în cazul lacurilor, evaluarea s-a realizat atât prin aprecierea stadiului trofic exprimat prin indicatori specifici, luându-se în considerare și manifestarea procesului de eutrofizare, cât și prin compararea valorilor înregistrate ale nutrienților cu limitele acestora prevăzute în metodologiile de evaluare a stării.

Poluarea cu **substanțe prioritare/prioritar periculoase** este cauzată de evacuările de ape uzate din surse punctiforme sau emisiilor din surse difuze ce conțin poluanți nesintetici (metale grele) și/sau poluanți sintetici (micropoluanți organici). Substanțele periculoase produc toxicitate, persistență și bioacumulare în mediul acvatic. În procesul de analiză a riscului privind poluarea cu substanțe periculoase, trebuie subliniată lipsa sau insuficiența datelor de monitoring care să conducă la o evaluare cu un grad de încredere mediu sau ridicat.

Presiunile hidromorfologice influențează caracteristicile hidromorfologice specifice apelor de suprafață și produc un impact asupra stării ecosistemelor acestora. Construcțiile hidrotehnice cu barare transversală (baraje, stăvilare, praguri de fund) întrerup conectivitatea longitudinală a râurilor cu efecte asupra regimului hidrologic, transportului de sedimente, dar mai ales asupra migrării biotei. Lucrările în lungul râului (îndiguirile, lucrările de regularizare și consolidare a malurilor) întrerup conectivitatea laterală a corpurilor de apă cu luncile inundabile și zonele de reproducere ce au ca rezultat deteriorarea stării ecologice. Prelevările și restituțiile semnificative au efecte asupra regimului hidrologic, dar și asupra biotei.

Astfel, impactul alterărilor hidromorfologice asupra stării corpurilor de apă se poate exprima prin afectarea migrării speciilor de pești migratori, declinul reproducerii naturale a populațiilor de pești, reducerea biodiversității și abundenței speciilor, precum și alterarea compoziției populațiilor. Deși au fost derulate studii și proiecte la nivel european privind relația dintre presiunile hidromorfologice și impactul acestora, de multe ori variatele tipuri de presiuni acționează sinergic și cumulativ, făcând dificilă decelarea efectului față de tipul de presiune.

• **Riscul neatingerii obiectivelor de mediu, respectiv de neatingere a stării bune/potențialului bun sau de deteriorare a stării bune/potențialului bun**

Riscul neatingerii obiectivelor de mediu pentru corpurile de apă de suprafață a fost evaluat având în vedere informațiile privind corpurile de apă, actualizarea informațiilor privind presiunile semnificative și impactul acestora asupra apelor, precum și identificarea măsurilor de bază și suplimentare care, aplicate pe o perioadă de 6 ani, ar putea conduce la atingerea obiectivelor de mediu în anul 2027.

În procesul de evaluare a riscului s-a ținut cont de presiunile potențial semnificative identificate și de evaluarea impactului, respectiv de starea/potențialul ecologic și starea chimică și s-au luat în considerare următoarele categorii de risc: poluarea cu substanțe organice, poluarea cu nutrienți, poluarea cu substanțe periculoase și alterările hidromorfologice, având în vedere că aceste 4 categorii de presiuni au fost identificate, atât la nivelul Districtului Internațional al Dunării, cât și la nivel național, ca fiind probleme importante de gospodăria apelor.

Riscul total este compus din riscul ecologic și riscul chimic, iar evaluarea este dată de cea mai proastă situație regăsită la cele 2 categorii de risc.

Riscul ecologic este definit de cele 3 categorii de risc: poluarea cu substanțe organice, poluarea cu nutrienți, precum și de alterările hidromorfologice. Pentru riscul ecologic, evaluarea realizată pe baza elementelor biologice are un rol primordial, însă în lipsa unor corelații exacte dintre presiune/măsuri și impact, s-au utilizat și parametri abiotici (elemente fizico-chimice și hidromorfologice). Riscul ecologic se cuantifică având în vedere cea mai proastă situație regăsită în categoriile de risc (poluarea cu substanțe organice, poluarea cu nutrienți, precum și de alterările hidromorfologice).

3. Caracterizarea apelor de suprafață

Riscul chimic (riscul de a nu atinge starea chimică bună) este definit de o singură categorie și anume poluarea cu substanțe prioritare și cu alți poluanți, considerând standardele de calitate a mediului stabilite în Directiva 2013/39/UE de modificare a Directivelor 2000/60/CE și 2008/105/EC în ceea ce privește substanțele prioritare din domeniul politicii apei.

Se precizează că în situația în care un corp de apă nu a atins obiectivele de mediu, iar măsurile de bază și suplimentare (relevante și eficiente pentru atingerea obiectivelor) sunt planificate să se realizeze după anul 2027, corpul de apă este la risc de neatingere a obiectivului de mediu și i se aplică excepții de la atingerea obiectivului de mediu după anul 2027.

De asemenea, în cazul în care corpul de apă se află în stare bună / potențial ecologic bun în anul 2021, prin apariția unor noi presiuni semnificative în perioada 2022-2027 pentru care se planifică măsuri de bază și suplimentare după anul 2027, atunci corpul devine la risc de neatingere a obiectivului de mediu (deteriorare).

În stabilirea măsurilor pentru evaluarea riscului se pot utiliza informații/date existente și la nivelul altor rapoarte la Comisia Europeană, în special cele referitoare la presiuni (ex. Directiva privind epurarea apelor uzate urbane 91/271/EEC – anul de referință 2018), Registrul poluantilor emisi E-PRTR (anul de referință 2019), inventarul măsurilor de bază (anul de referință 2020 și actualizat până în prezent).

Se au în vedere 2 grupe de risc:

- riscul la nivelul anului 2021, pentru evaluarea căruia se corelează cu evaluarea stării corpurilor de apă aferentă anului 2020. De asemenea, se vor avea în vedere implementarea măsurilor de bază și suplimentare pentru presiunile existente și cele nou identificate pentru intervalul 2018 – 2021, conform stadiului măsurilor (măsuri implementate, în curs de implementare, planificate pentru realizare până în 2021);
- riscul la nivelul anului 2027, pentru care se are în vedere starea ecologică/potențialul ecologic al corpului de apă și starea chimică, evaluate pe baza implementării măsurilor de bază și suplimentare până în 2026, măsuri stabilite în al doilea plan de management pentru perioada 2022-2027, cât și măsuri noi stabilite în actualul Plan Național de management actualizat.

Evaluarea riscului a fost realizată pentru a fi utilizată la:

- caracterizarea stării ecologice/potențialului ecologic și a stării chimice (capitolul 6.2.), în condițiile în care pentru unele corpuri de apă nu au existat date de monitoring, iar gruparea corpurilor de apă nu a putut fi realizată (confidență scăzută);
- stabilirea măsurilor suplimentare;
- aplicarea excepțiilor de la atingerea obiectivelor de mediu.

Din analiza efectuată rezultă că la nivelul bazinului hidrografic Jiu dintr-un total de 175 corpuri de apă, au fost identificate ca fiind la risc în anul 2021 un număr total de 39 corpuri de apă. Urmare a acestei analize, față de numărul corpurilor de apă care au fost identificate în *Planul de Management al bazinului hidrografic Jiu actualizat, aprobat prin H.G. nr.859/2016* ca fiind la risc de neatingere a obiectivelor de mediu în anul 2021, respectiv 5,92%, în *Planul de Management al bazinului hidrografic Jiu actualizat* au fost identificate 39 (22,29%) corpuri de apă la risc pentru anul 2021.

În ceea ce privește riscul neatingerii obiectivelor de mediu pentru anul 2027, rămân la risc un număr de 29 corpuri de apă (*Figura 3.32*), din care 26 corpuri de apă de suprafață nu ating starea ecologică bună/potențialul ecologic bun și 3 corpuri de apă de suprafață nu ating starea chimică bună.

3. Caracterizarea apelor de suprafață

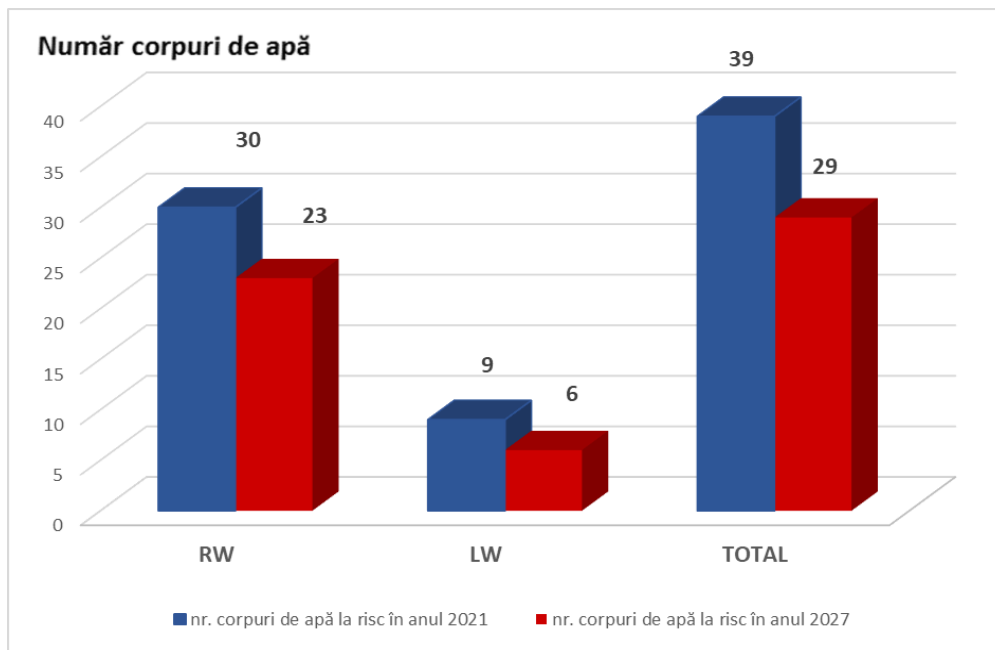


Figura 3.32 Numărul corpurilor de apă la risc datorită presiunilor semnificative

4. CARACTERIZAREA CORPURIILOR DE APĂ SUBTERANĂ

4.1 Aspecte generale

Apa subterană reprezintă apa acumulată în spațiile dintre granule, aflate în conexiune, sau pe sisteme de fisuri, din diferite formațiuni geologice. Aceasta formează acvifere, constituite din unul sau mai multe strate geologice cu o porozitate și o permeabilitate suficientă care să permită fie o curgere semnificativă a apelor subterane, fie captarea unor cantități semnificative de apă.

În acviferele din România, pentru care au existat suficiente date de cunoaștere, au fost delimitate corpuri de apă subterană, care reprezintă un volum distinct de apă subterană dintr-un acvifer sau mai multe acvifere.

4.1.1 Identificarea, delimitarea și caracterizarea corpurilor de apă subterană

Identificarea, delimitarea și caracterizarea corpurilor de apă subterană s-a făcut în concordanță cu metodologia specifică elaborată în cadrul INHGA, în baza unor studii hidrogeologice suport pentru implementarea în România a prevederilor Directivei Cadru Apa 2000/60/EC și de ghidurile elaborate în cadrul Strategiei Comune de Implementare a DCA.

Identificarea și delimitarea corpurilor de apă subterană s-a făcut pe baza următoarelor criterii:

- geologic;
- hidrodinamic;
- starea corpului de apă:
 - chimică
 - cantitativă.

Delimitarea corpurilor de apă subterană s-a făcut numai pentru zonele în care există acvifere semnificative ca importanță pentru alimentări cu apă și anume debite exploatabile mai mari de 10 m³/zi. În restul arealului, chiar dacă există condiții locale de acumulare a apelor în subteran, acestea nu se constituie în corpuri de apă, conform prevederilor Directivei Cadru 2000/60 /EC.

Criteriul geologic, intervine nu numai prin vârsta depozitelor purtătoare de apă, ci și prin caracteristicile petrografice, structurale, sau capacitatea și proprietățile lor de a înmagazina apă. Au fost delimitate și caracterizate astfel corpuri de apă subterană de tip poros și carstic-fisural.

Criteriul hidrodinamic acționează în special în legătură cu extinderea corpurilor de apă. Astfel, corpurile de apă freatică au extindere numai până la limita bazinului hidrografic, care corespunde liniei de cumpănă a acestora, în timp ce corpurile de adâncime se pot extinde și în afara bazinului.

Starea corpului de apă, atât cea cantitativă cât și cea calitativă, a constituit obiectivul central în procesul de delimitare, evaluare și caracterizare a unui corp de apă subterană.

Corpurile de apă subterană care se dezvoltă în zona de frontieră și se continuă pe teritoriul unor țări vecine sunt definite ca transfrontaliere.

Pe teritoriul ABA Jiu au fost identificate, delimitate și descrise un număr de 8 corpuri de apă subterană (fig.4.1).

Din cele 8 corpuri de apă subterană identificate, 4 aparțin tipului poros, acumulate în depozite de vârstă cuaternară, daciană și sarmațiană, 3 corpuri aparțin tipului carstic- fisural, dezvoltate în depozite jurasic- cretacice, iar un corp aparține tipului fisural localizat în depozite burdigaliene.

Cele mai multe corpuri de apă subterană și anume ROJI01 (Câmpu lui Neag-Petrila/Depresiunea Petroșani), ROJI02 (Cloșani-Baia de Aramă/Podișul Mehedinți),

ROJI03 (Tismana-Dobrița/Munții Vâlcan) și ROJI04 (Vârciorova-Nadanova-Ponoarele/Podișul Mehedinți) se dezvoltă în zone montane și sunt de tipul carstic-fisural, fiind dezvoltate în calcare, marnocalcare sau gresii.

Două corpuri de apă subterană (ROJI05 și ROJI06) au fost delimitate în zonele de lunci și terase ale Jiului și Dunării, fiind dezvoltate în depozite aluviale poros-permeabile, de vârstă cuaternară.

Toate caracteristicile semnificative privind corpurile de apă subterană din cadrul bazinului hidrografic Jiu, cum sunt: suprafața corpului de apă subterană, caracteristicile geologice și

4. Caracterizarea corpurilor de apă subterană

hidrogeologice, gradul de protecție, riscul și modul de utilizare a apei ca și poluatorii, eventualul caracter transfrontalier și țara au fost sintetizate în tabelul 4.1.

În cadrul celui de-al treilea ciclu al Planului de Management pentru corpurile de apă subterană ROJI05, ROJI06 au fost elaborate modelele conceptuale și matematice de curgere a apei subterane.

În urma realizării modelelor conceptuale au rezultat următoarele:

- extinderea spațială a acviferelor freatice reprezentată sub formă de hărți (izohipsele culcușului, suprafața topografică) și modele hidrogeologice tridimensionale cu variația formațiunilor poros-permeabile (schelet mineral și fluid);

- spectrul hidrodinamic care permite identificarea direcțiilor de curgere locale, respectiv regionale, și analiza variației gradientilor hidraulici de-a lungul liniilor de curent;

Modelele matematice de curgere a apei subterane au fost elaborate pentru fiecare corp de apă subterană în parte, pe baza acestora putând fi determinate relațiile hidraulice dintre rețeaua hidrografică și acviferul freatic, sau simulate procese de exploatare ale forajelor hidrogeologice.

Tabel 4.1. Caracteristicile corpurilor de apă subterană din bazinul hidrografic Jiu

Cod/nume	Caracterizarea geologică/hidrogeologică				Utilizarea apei	Surse de poluare	Grad de protecție globală	Transfrontalier/țara
	Suprafața (km ²)	Tip	Sub presiune	Strate acoperitoare (m)				
1	2	3	4	5	6	7	8	9
ROJI01/Câmpu lui Neag – Petrila (Depresiunea Petroșani)	151	F	Mixt	0/variabilă	PO, I	I, M, D	PVU	Nu
ROJI02/Cloșani-Baia de Aramă (Podișul Mehedinți)	29	K+F	Mixt	0/variabilă	-	-	PVU	Nu
ROJI03/Tismăna - Dobrița (Munții Vâlcan)	158	K+F	Mixt	0/variabilă	-	I, M	PVU	Nu
ROJI04/Vârciorova-Nadanova- Ponoarele (Podișul Mehedinți)	193	K+F	Mixt	0/variabilă	-	I, M	PVU	Nu
ROJI05/Lunca și terasele Jiului și afluenților săi	2374	P	Nu	5 - 20	PO, I, A	I, M, Z, D	PM,PU	Nu
ROJI06/Lunca și terasele Dunării (Calafat)	4896	P	Nu	5 - 30	PO, I, A	I, M, D	PM	Nu
ROJI07/Oltenia	17174	P	Da	0 - 200	PO, I, A	I, Z, M, D	PVG,PG	Nu
ROJI08/Tg. Jiu	748	P	Da	0 - 40	PO, I, A	I, M, D	PM	Nu

Tip predominant: P-poros; K-karstic; F-fisural;

Sub presiune: Da/Nu/Mixt;

Utilizarea apei: PO - alimentări cu apă populație; IR - irigații; I - industrie; P - piscicultură;

Z – zootehnie; A-agricultură; AL- alte utilizări;

Surse de poluare: I - industriale; A - agricole; M - aglomerări umane; Z - zootehnice, D – deșeuri;

Gradul de protecție globală: PVG - foarte bună; PG - bună; PM - medie; PU - nesatisfăcătoare;

PVU - puternic nesatisfăcătoare;

Transfrontalier: Da/Nu.

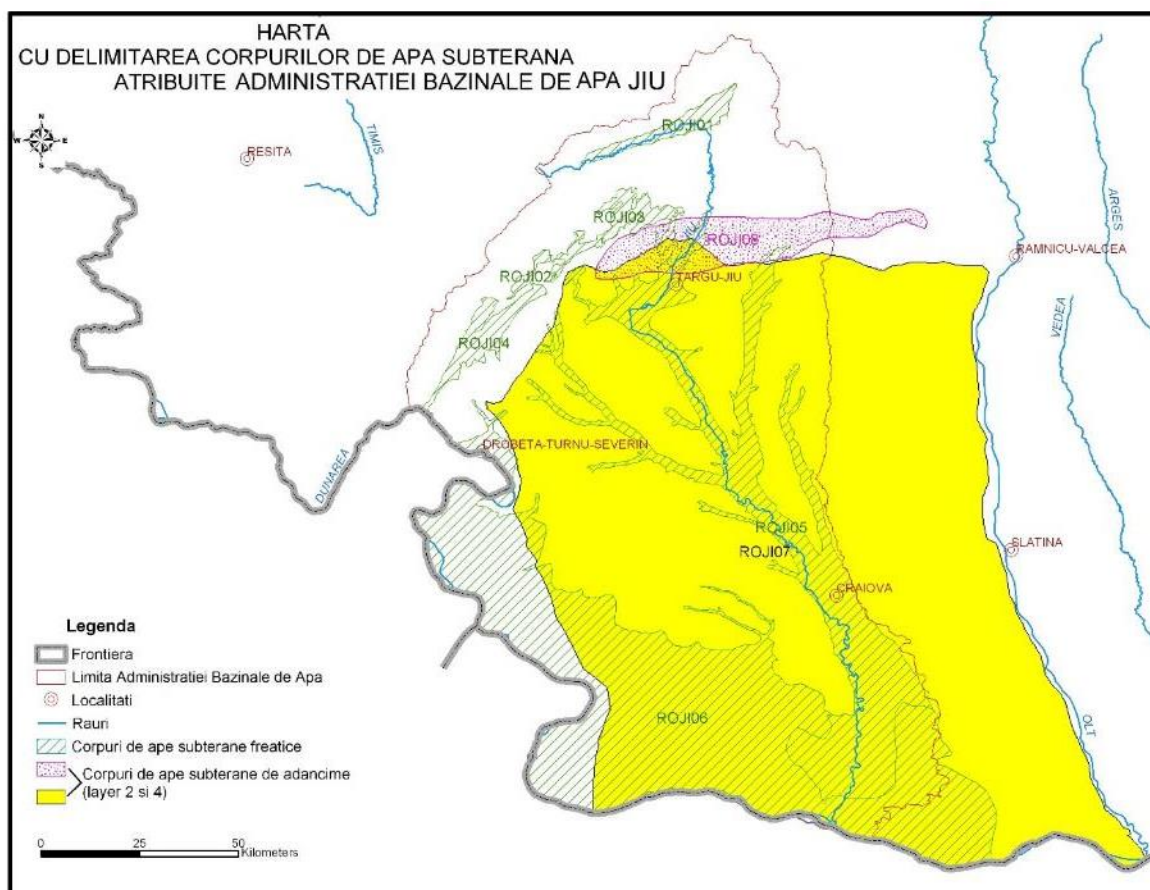


Figura 4.1 Delimitarea corpurilor de apă subterană atribuite Administrației Bazinale de Apă Jiu

4.1.2 Interdependența corpurilor de apă subterană cu ecosistemele acvatice și ecosistemele terestre

➤ Analiza interdependenței dintre corpurile de apă subterană și ecosistemele acvatice

Ecosistemele acvatice sunt dependente de apa de suprafață; în cazul în care corpurile de apă de suprafață sunt alimentate preponderent din subteran, alimentare stabilită pe baza criteriilor cantitative (relația nivelurilor piezometrice, studii cu izotopi etc.) se poate aprecia gradul de dependență acestora de corpurile de apă subterană.

Se poate considera că pe baza informațiilor existente nu se poate identifica într-o manieră satisfăcătoare dependența ecosistemelor acvatice de corpurile de apă subterană decât în cazurile speciale unde există studii bazate pe modele matematice ale curgerii apelor de suprafață, apelor subterane și alte procese ecologice. Astfel de studii sunt recomandate pentru protejarea ecosistemelor acvatice de importanță specială acolo unde ele pot fi afectate de exploatarea irațională a corpurilor de apă subterană.

Evaluarea scurgerii subterane care contribuie la alimentarea cursurilor de apă de suprafață este controlată de tipul de relații hidrodinamice între acvifere și rețeaua hidrografică, precum și de extinderea acviferelor. Alimentarea subterană a unui curs de apă poate avea regim constant sau variabil în timp. Din punct de vedere hidrogeologic, evaluarea scurgerii subterane reprezintă o informație globală asupra potențialului bazinului hidrogeologic situat în amonte de secțiunea studiată.

Tipul în care se încadrează cursul de apă de suprafață depinde direct de litologia albiei, a strator acoperitoare precum și a celui care cantonează apa subterană.

Pe întreaga lungime a cursului râului, în timpul anului, apa de suprafață este, în general, alimentată de subteran; există însă segmente sau perioade de timp în care relația se inversează,

4. Caracterizarea corpurilor de apă subterană

respectiv apa de suprafață alimentează subteranul. Mărimea schimbului de debit depinde de gradientul hidraulic dintre râu și acvifer și de conductanța hidraulică a fundului albiei.

Alimentarea acviferului freatic se realizează din precipitații, iar descărcarea se face în primul rând către râuri și prin sistemele de exploatare a apelor subterane. Există, de asemenea, funcție de condițiile climatice, posibilitatea unei relații de schimb în ambele sensuri între acviferul freatic și râu.

Studiile realizate până în prezent conduc la concluzia că identificarea relației dintre corpurile de apă subterană și apele de suprafață se poate face corect pe baza unor modele matematice ale curgerii apelor subterane și a apelor de suprafață. Pentru elaborarea acestora sunt necesare date privind monitorizarea apei subterane, informații tehnice despre forajele amplasate în zona studiată, respectiv: adâncime, litologie, intervale captate, rezultatele pompărilor experimentale (niveluri, denivelări, debite specifice), rezultatele analizelor chimice, precum și date privind monitorizarea din punct de vedere hidrologic. Analiza chimismului apei subterane și a apei de suprafață asociată poate da informații importante în ceea ce privește relația acestora.

În cazul apelor curgătoare, mișcarea apei, este considerată a fi cel mai important factor care afectează distribuția vegetației. Viteza fluxului este unul din factorii determinanți principali ai distribuției speciilor în sistemele riverane, dar în același timp și contribuția acumulării și revărsării apelor subterane are o importanță foarte mare.

Dinamica sezonalității inundațiilor/secetă este esențială pentru ecosistem, care s-a adaptat la condițiile de mediu. Orice modificare în timp și spațiu a inundațiilor va afecta, prin urmare, biodiversitatea în râuri.

"Ecosistemul lac" este strâns legat de apa și influxurile chimice din bazinul de recepție (Wetzel, 1999). Lacurile sunt depresiuni topografice care au fost umplute cu apa din bazinul de drenare. Ele sunt afectate de schimbul vertical de apă prin modificările datorate combinațiilor dintre precipitații și evaporații (Wetzel, 1999). Lacul poate fi influențat de răspunsurile sistemului de ape subterane care provin din modificările cauzate de utilizarea terenului din bazin. Evaporația intensă poate conduce la o tranziție lentă a lacurilor puțin adânci în ecosisteme terestre.

Zonele umede sunt dificil de abordat datorită varietății lor mari privită din punct de vedere hidrologic (Mitsch and Gosselink, 2000). O *zonă umedă* este, altfel spus, definită prin vegetație, nu prin hidrologia ei.

Zonele umede se formează oriunde pe un teren, care se drenează greu, și care colectează suficientă apă pentru a fi acoperit sau saturat aproape permanent. Ele sunt abundente în mod particular în regiunile unde sistemele de drenare sunt dezvoltate incomplet. Există câteva tipuri principale de zone umede (Pielou, 1998): mlaștina, balta, mocirla, băltoaca. Determinanții principali ai apei din zonele umede terestre pot fi precipitațiile (mlaștinile), fluxul lateral de apă (bălți), apa din inundații (mocirle și băltoace) și apa subterană (bălți și lunci umede). Multe zone umede există deoarece infiltrația precipitațiilor a fost împiedicată de straturile impermeabile de sol sau roca care restricționează percolarea descendentă a precipitațiilor.

Zonele umede pot avea funcții hidrologice importante în bazinul de recepție precum reîncărcarea apei subterane când nivelul apei subterane din zona umeda este redus, reglarea fluxului unde zonele umede permit stocarea activă a apei în condiții de ape mari, modificarea calității apei datorită reacțiilor biochimice în ecosistemul zonelor umede.

Ecosistemele acvatice se dezvoltă în ambianța corpurilor de apă de suprafață. Posibila dependență a ecosistemelor acvatice de apă subterană poate fi dovedită în măsura în care se demonstrează că alimentarea corpului de apă de suprafață se realizează din subteran (din acvifer). Pornind de la aceste considerente, în cadrul celui de-al treilea plan de management s-a reevaluat interdependența dintre ecosistemele asociate (acvatice și terestre) și corpurile de apă subterană, luând în considerare inclusiv rezultatele studiului INHGA în baza căruia a fost stabilită "Metodologia de determinare a indicatorilor hidromorfologici pentru cursurile de apă din România". Aplicarea acestei metodologii a condus la stabilirea unor zone unde se poate preciza existența conectivității râului cu apa subterană. Astfel, analiza localizării corpurilor de apă de suprafață în arealul corpurilor de apă subterană realizată, a condus la următoarele concluzii :

4. Caracterizarea corpurilor de apă subterană

- În cazul **bazinului hidrografic Jiu**, a rezultat că porțiuni din râurile Jiu, zonele localităților Zăval, Podari și Turceni și Gilort la Tg. Cărbunești sunt în conectivitate cu corpul de apă subterană ROJI05 și parte din Desnățui la Goicea este în conectivitate cu corpul de apă subterană freatic ROJI06;
 - Râurile Argetoaia, Arpadia, Ciocadia, Corcova, Dâlga, Gilort, Gioroc, Hușnița, Jieț, Jiu, Lumaș, Motru, se extind la suprafața corpului de apă subterană ROJI05;
 - Banaguiu, Blahnița, Desnățui, Dunărea și Jiețul curg la suprafața corpului de apă subterană ROJI06;
- Bistrița, și Jaleș se extind la suprafața corpului de apă subterană ROJI03 ;
- Coșuștea, Dunărea, Motru curg la suprafața corpului de apă subterană ROJI04 ;
- În arealul corpurilor de apă subterană freactice care aparțin Administrației Bazinale de Apă Jiu există lacuri de diferite tipuri;
- În arealul corpului de apă subterană ROJI05, există acumulările Ișalnița și Turceni, iar pe ROJI06, acumulările Bistreț și Fântânele, bălțile: Ciuperceni, Fântâna Banului, Gârla Mare, Gruii, Lala, Mărginița, Păsărica, Radi și Tarova; Braț Dunărea Veche și lacurile Buricliu și Rotunda.

Habitatele aferente siturilor de importanță comunitară, identificate în cadrul celui de-al II-lea Plan de Management (2016 – 2021) ca fiind dependente de apa subterană, sunt în relație și cu corpurile de apă de suprafață (rețeaua hidrografică, lacuri) aflate în comunicare hidraulică cu acestea. Rezultatele analizei actualizate sunt prezentate în Tabelul 4.2.

Funcție de zona de dezvoltare a habitatelor, acestea ar putea fi clasificate astfel:

a. de-a lungul cursurilor de apă permanente:

- habitate pentru care condiția de existență este ca adâncimea la care se află nivelul apei subterane să fie mai mică de 2 m; în majoritatea cazurilor aceste tipuri de habitate au codurile, conf. clasificării Natura 2000: 1530, 2160, 62CO, 6430 și 6510 și s-au dezvoltat pe corpurile de apă subterană ROJI03, ROJI04, ROJI05, ROJI06; acest tip de habitate sunt dependente majoritar sau total de apa de suprafață (Gioroc, Jiu, Valea Visteriei, Dunăre, Banaguiu, Jaleș, Coșuștea, Corcova, Gilort, Terpezița);
- habitate pentru care condiția de existență este ca adâncimea la care se află nivelul apei subterane să fie mai mică de 10 m; în majoritatea cazurilor aceste tipuri de habitate (au codurile, conf. clasificării Natura 2000: 91F0, 91I0 și 91M0) sunt dependente de apa subterană și alte surse (Orlea, Bistrița, Jaleș, Tismana, Coșuștea, Dunăre, Motru, Topolnița, Vodița, Argetoaia, Arpadia, Banaguiu, Blahnița, Corcova, Cotoroaia, Dâlga, Desnățui, Gilort, Gioroc, Jiu, Leul, Preajba, Răcari, Raznic, Tejac, Ulm, Valea Bisericii, Valea Iepii, Valea lui Câine, Valea Visteriei, Vodița);

b. de-a lungul cursurilor de apă nepermanente:

- habitate pentru care condiția de existență este ca adâncimea la care se află nivelul apei subterane să fie mai mică de 2 m (ROJI06); în cazul ABA Jiu acest tip de habitat are codul, conf. clasificării Natura 2000: 62CO și este dependent de apa de suprafață și alte surse (Jivan);
- habitate pentru care condiția de existență este ca adâncimea la care se află nivelul apei subterane să fie mai mică de 10 m (ROJI05 și ROJI06); în majoritatea cazurilor aceste tipuri de habitate (au codurile, conf. clasificării Natura 2000: 91F0, 91M0 și 91I0) sunt dependente majoritar sau total (în anumite perioade de timp) de apa subterană (Jivan, Bârzei, Brădești, Câlnic, Cârnești și Sohodol).

c. în zona lacurilor:

- habitate situate la suprafața corpului de apă subterană ROJI06, pentru care condiția de existență este ca adâncimea la care se află nivelul apei subterane să fie mai mică de 2 m; aceste tipuri de habitate au codul, conf. clasificării Natura 2000: 1530, 2160, 6430, 6510; sunt dependente majoritar de alte surse, respectiv de acumulările Bistreț și Fântânele, bălțile Maginita și Radi și lacul Buricliu;

4. Caracterizarea corpurilor de apă subterană

- habitate pentru care condiția de existență este ca adâncimea la care se află nivelul apei subterane să fie mai mică de 10 m; aceste tipuri de habitate, cu codul, conf. clasificării Natura 2000: 91F0, 91M0 și 91H0 sunt alimentate de apa subterană și alte surse, respectiv acumulările Bistreț, Fântânele, Ișalnița, Turceni; bălțile Ciuperceni, Fântâna Banului, Gârla Mare, Gruii, Lala, Păsărica, Radi, Tarova, Brațul Dunărea Veche și lacurile Buricliu și Rotunda.

Tabel 4.2 Interdependența corpurilor de apă subterană cu ecosistemele asociate (terestre și acvatice)

Corp de apă subterană	Ecosisteme terestre			Ecosisteme acvatice	
	Cod SCI	Cod habitat	Sursa de alimentare cu apă a habitatului	Râuri	Lacuri
ROJI02	ROSCI0129	91M0	monitorizat prin izvoare	Orlea	-
ROJI03	ROSCI0129	6430	monitorizat prin izvoare	Bîlta, Jaleș	-
		91F0	monitorizat prin izvoare	Jaleș	-
		91H0	monitorizat prin izvoare	-	-
		91M0	monitorizat prin izvoare	Bîlta, Jaleș, Bistrița, Tismana, Orlea	-
ROJI04	ROSCI0198	6430	monitorizat prin izvoare	Coșuștea	-
		91M0	monitorizat prin izvoare	Topolnița, Coșuștea, Motru	-
	ROSCI0129	91M0	Monitorizare prin izvoare	-	-
	ROSCI0206	91M0	monitorizat prin izvoare	Dunăre, Vodița	-
	ROSCI0366	91M0	monitorizat prin izvoare	Motru	-
ROJI05	ROSCI0045	1530	dependent de apa subterană și subordonat de alte surse	Gioroc, Valea Vistieriei, Jiu	-
	ROSCI0045	6430	dependent de apa subterană și subordonat de alte surse	Cocorova, Valea lui Câine, Gilort	-
	ROSCI0045	91F0	dependent de apa subterană și subordonat de alte surse	Jieț (Jiul Vechi), Jiu, Argetoaia (Salcia), Brădești, Arpadia, Valea Iepii, Fratoșțița, Balta I, Cârnești, Răcari, Tejac, Ulm (Palilula), Prodila, Preajba, Gilort, Raznic (Obedeanca), Cocorova, Valea lui Câine,	Ac. Ișalnița

4. Caracterizarea corpurilor de apă subterană

Corp de apă subterană	Ecosisteme terestre			Ecosisteme acvatice		
	Cod SCI	Cod habitat	Sursa de alimentare cu apă a habitatului	Râuri	Lacuri	
				Gioroc, Lumaș, Leul (Știubei), Valea Bisericii, Dâlga, Valea Vistieriei		
		9110	dependent de apa subterana și subordonat de alte surse	Jieț (Jiul Vechi), Jiu, Lumaș, Leul (Știubei), Valea Bisericii, Dâlga, Livadia (Puturoasa)	-	
		91M0	dependent de apa subterana și subordonat de alte surse	Jiu, Argetoaia (Salcia), Brădești, Arpadia, Valea Iepii, Fratoșțița, Balta I Cârnești, Răcari, Tejac, Ulm (Palilula), Prodila, Preajba, Gilort, Raznic (Obedeanca), Cocorova, Valea lui Câine, Gioroc Lumaș, Leul (Știubei), Valea Bisericii, Dâlga, Valea Vistieriei, Gilort	Ac. Turceni, Ac. Ișalnița	
	ROSCI0129	91M0	dependent de apa subterană și subordonat de alte surse	Tismana, Orlea, Sohodol	-	
	ROSCI0362	91F0	dependent de apa subterană și subordonat de alte surse	Gilort	-	
		91M0	Dependent de apa subterană și subordonat de alte surse	Gilort, Ciocadia, Pârâul Galben, Câlnic I, Bârzei	-	
	ROSCI0366	91F0	dependent de apa subterană și subordonat de alte surse	Cotoroaia, Hușnița, Stângăceaua, Motru	-	
		91M0	dependent de apa subterană și subordonat de alte surse	Motru, Cotoroaia, Hușnița, Stângăceaua	-	
	ROJI06	ROSCI0039	1530	dependent de alte surse și subordonat de apa subterană	Dunăre	Balta Maginita, Balta Radi, Buricliu

4. Caracterizarea corpurilor de apă subterană

Corp de apă subterană	Ecosisteme terestre			Ecosisteme acvatice	
	Cod SCI	Cod habitat	Sursa de alimentare cu apă a habitatului	Râuri	Lacuri
		2160	dependent de apa subterană și subordonat de alte surse		Balta Maginita, Balta Radi, Buricliu
		6510	dependent de alte surse și subordonat de apa subterană		Balta Maginita, Balta Radi, Buricliu
		91F0	dependent de apa subterană și subordonat de alte surse		Balta Lata Balta Păsărica
		9110	dependent de apa subterană și subordonat de alte surse		Balta Păsărica, Balta Tarova, Balta Ciuperceni Balta Lata, Balta Păsărica, Balta Maginita Balta Radi, Buricliu
	ROSCI0045	6430	dependent de apa subterană și subordonat de alte surse	Dunăre	Ac. Bistreț
		6510	dependent de apa subterană și subordonat de alte surse	Terpezița	-
		91F0	dependent de apa subterană și subordonat de alte surse	Jieț (Jiul Vechi), Terpezița	-
		9110	dependent de apa subterană și subordonat de alte surse	Desnățui, Jieț (Jiul Vechi), Dunăre	Ac. Bistreț
		91M0	dependent de apa subterană și subordonat de alte surse	Terpezița	-
	ROSCI0173	91F0	Dependent de apa subterană și subordonat de alte surse	-	Braț Dunărea Veche
91M0		Dependent de apa subterană și subordonat de alte surse	-	Braț Dunărea Veche	
ROSCI0202	62C0	dependent probabil de alte surse și subordonat de apa subterană	Banaguiu, Baldal (Jivan)	-	

4. Caracterizarea corpurilor de apă subterană

Corp de apă subterană	Ecosisteme terestre			Ecosisteme acvatice	
	Cod SCI	Cod habitat	Sursa de alimentare cu apă a habitatului	Râuri	Lacuri
		6510	dependent probabil de alte surse și subordonat de apa subterană	-	Ac. Fântânele
		91F0	dependent probabil de alte surse și subordonat de apa subterană	Baldal (Jivan)	Ac. Fântânele
		9110	dependent probabil de alte surse și subordonat de apa subterană	Banaguiu, Baldal (Jivan)	-
		91M0	dependent probabil de alte surse și subordonat de apa subterană	Banaguiu, Baldal (Jivan)	Ac. Fântânele
	ROSCI0299	9110	dependent de apa subterană și subordonat de alte surse	Dunăre	Balta Fântâna Banului Balta Gârla Mare
		91M0	dependent de apa subterana și subordonat de alte surse	-	Balta Gârla Mare
	ROSCI0306	9110	dependent de apa subterana și subordonat de alte surse	Blahnița (Rogova)	Balta Gruii Rotunda
	ROSCI0306	91M0	dependent de apa subterana și subordonat de alte surse	Blahnița (Rogova)	Rotunda
	ROSCI0403	91F0	Dependent majoritar de apa subterană și subordonat de alte surse	-	-
		91M0	Dependent majoritar de apa subterană și subordonat de alte surse	-	-
		9110	Dependent majoritar de apa subterană și subordonat de alte surse	-	-

➤ Analiza interdependenței dintre corpurile de apă subterană și ecosistemele terestre

În vederea evaluării relației între habitatele aferente siturilor de importanță comunitară și apa subterană, în perioada 2015-2019, au fost parcurse mai multe etape. Astfel, în anul 2015 a fost elaborată „Metodologia de analiză a interdependenței dintre corpurile de apă subterană și ecosistemele terestre cu identificarea ecosistemelor terestre direct dependente de apa subterană” de către Asociația Hidrogeologilor din România. Pe baza acestei metodologii, în perioada 2015-2016, a fost studiată relația dintre corpurile de apă subterană și sistemele de suprafață asociate,

4. Caracterizarea corpurilor de apă subterană

fiind identificate habitatele potențial dependente de subteran din toată țara, situație prezentată în Planul de management 2016-2021 (Anexa 4.2 a Planului de Management bazinal actualizat 2022-2027).

În anul 2018 această metodologie a fost completată prin studiul "*Dezvoltarea metodologiei privind ecosistemele terestre dependente de corpurile de apă subterană, precum și analiza interdependenței acestora în conformitate cu prevederile Directivei Cadru Apă 2000/60/EC și a Directivei 2006/118/EC privind protecția apelor subterane împotriva poluării și a deteriorării*" (AHR, 2018). Pe baza acestui studiu s-a actualizat evaluarea relației dintre ecosistemele terestre și apa subterană având în vedere următorii indicatori:

- Variația regimului hidrodinamic al nivelului piezometric în timp și spațiu, controlat de:
 - factori naturali: precipitații, temperatură, evapotranspirație, infiltrații etc.
 - factorii antropici: debite exploatare în captări, drenaje etc.
- Caracteristicile fizico-chimice ale apelor subterane controlate de:
 - factori naturali: comunicarea cu apele de suprafață;
 - factori antropici: poluarea provenită din diverse tipuri de surse.

Aplicarea metodologiei a fost condiționată de datele disponibile pentru fiecare corp de apă și s-a realizat parcurgând două faze:

Faza I: Evaluarea dependenței ecosistemelor terestre de regimul hidrodinamic al corpurilor de apă subterană;

Parametrul esențial al regimului hidrodinamic al corpurilor de apă subterană este cota nivelului piezometric a cărui variație în timp și spațiu modifică gradul de dependență al ecosistemelor terestre de apa subterană. Cota nivelului piezometric, determină adâncimea la care se află nivelul apei subterane și, în corelație cu adâncimea sistemului radicular, condiționează interdependența apă subterană-ecosistem terestru.

Evaluarea corelației între regimul nivelului piezometric cu ecosistemele terestre s-a realizat având în vedere două aspecte:

- variația nivelului piezometric în cadrul corpurilor de apă subterană freatică, în timp și spațiu;
- corelarea între regimul nivelului piezometric și ecosistemele terestre.

Obiectivul primei părți a metodologiei a fost stabilirea zonelor în care variațiile nivelului piezometric sunt maxime, acestea fiind considerate *zone de atenție*, în care trebuie monitorizate ecosistemele dependente pentru a consemna modificările de stare semnificative. Astfel, a fost realizată zonarea gradului de dependență al ecosistemelor terestre pentru două poziții extreme ale adâncimii nivelurilor piezometrice (minim și maxim). Cele două adâncimi ale nivelului piezometric permit calculul amplitudinii maxime a variației nivelului hidrostatic pentru perioada analizată care a fost corelată cu prezența captărilor care utilizează apa din corpul de apă subterană studiat. Dacă amplitudinea maximă a variației este redusă se analizează doar harta cu izobate a adâncimii maxime pentru zonarea gradului de dependență al ecosistemelor de regimul hidrodinamic al corpului de apă subterană.

Suprapunerea hărților cu diferite tipuri de habitate peste hărțile cu variația adâncimii nivelului hidrostatic aflat în situațiile extreme (minim și maxim) din întreaga perioadă de analiză, conduce la identificarea ecosistemelor terestre, determinate anterior ca potențial dependente de subteran. Această analiză poate conduce la stabilirea unui program adecvat de monitorizare în vederea obținerii informațiilor necesare protejării/refacerii ecosistemelor terestre dependente de subteran și utilizarea stării acestora ca indicator al regimului hidrodinamic.

Faza a II-a: Evaluarea dependenței ecosistemelor terestre de regimul hidrochimic al corpurilor de apă subterană;

Obiectivul acestei etape este identificarea ecosistemelor terestre aflate în zone de posibil risc din punct de vedere al chimismului apei subterane pentru starea lor de conservare.

4. Caracterizarea corpurilor de apă subterană

Analiza efectului posibil al apei subterane asupra habitatelor cu care se află în relație s-a bazat pe analiza variabilității spațio-temporale a caracteristicilor fizico-chimice ale apelor subterane care ar putea determina modificări comportamentale semnificative asupra ecosistemelor terestre.

Starea favorabilă/nefavorabilă a ecosistemelor a fost stabilită prin sistemul expert, fără măsurători parametrice realizate periodic într-un sistem de monitorizare stabil. Selectarea caracteristicilor fizico-chimice ale apelor subterane care pot afecta semnificativ ecosistemele este dificil de realizat deoarece nu se pot stabili valori prag pentru anumite caracteristici care să permită identificarea ariilor unde există risc pentru starea de conservare a unor ecosisteme (metodologie AHR, 2018). În aceste condiții a fost utilizat "Raportul sintetic privind starea de conservare a speciilor și habitatelor de interes comunitar din România", realizat în anul 2015, în cadrul proiectului "Monitorizarea stării de conservare a speciilor și habitatelor din România" de către Institutul de Biologie București (IBB) - Academia Română în parteneriat cu Ministerul Mediului, Apelor și Pădurilor - Direcția Biodiversitate.

În vederea realizării celui de al II-lea obiectiv al metodologiei au fost prelucrate rezultatele analizelor chimice pentru perioada 2014-2017, și s-a realizat analiza variației amplitudinii, pe baza principiului că variațiile mari ale condițiilor fizico-chimice pot induce modificări semnificative pentru indicatorii care ar putea influența starea ecosistemelor terestre, (AHR, 2018) (Tabel 4.3).

Tabel 4.3 Indicatorii care ar putea influența starea de conservare a ecosistemelor terestre, menționați în cea de a II-a metodologie realizată de AHR (2018)

– Cadmiu dizolvat ($\mu\text{g/l}$);	– Cupru dizolvat ($\mu\text{g/l}$);
– Mercur dizolvat ($\mu\text{g/l}$);	– Zinc dizolvat ($\mu\text{g/l}$);
– Nichel dizolvat ($\mu\text{g/l}$);	– Crom dizolvat ($\text{Cr}^{3+} + \text{Cr}^{6+}$) ($\mu\text{g/l}$);
– Plumb dizolvat ($\mu\text{g/l}$);	– Arsen dizolvat ($\mu\text{g/l}$).

Riscul afectării stării de conservare a ecosistemelor crește în zonele unde depășirea valorilor de prag se suprapune peste amplitudinea maxima de variație a cel puțin un element din cele selectate. Dacă dubla suprapunere este valabilă pentru mai mult de două elemente se impune stabilirea unui program special de monitorizare a ecosistemelor din zona respectivă.

➤ Rezultatele evaluării regimului hidrodinamic (faza I)

În vederea realizării acestei analize s-au luat în considerare caracteristicile corpurilor de apă subterană (tabelul 4.4), prezența forajelor de monitorizare precum și a siturilor de importanță comunitară care au în componență habitate aflate în relație de potențială dependență cu subteranul (tabelul 4.5).

Tabel 4.4 Situația corpurilor de apă subterană de pe teritoriul Administrației Bazinale de Apă Jiu

Corp de apă subterană	Tip corp de apă subterană		Monitorizare	Prezență SCI	Habitate aferente sitului
ROJI01	Freatic + Adâncime	Fisural		-	-
ROCJI2	Freatic + Adâncime	Karstic+ Fisural		ROSCI0129	91M0
ROJI03	Freatic + Adâncime	Karstic+ Fisural		ROSCI0129	6430; 91F0; 91M0
ROJI04	Freatic + Adâncime	Karstic+ Fisural		ROSCI0129	91M0
				ROSCI0198	6430; 91M0;
				ROSCI0206	91M0

4. Caracterizarea corpurilor de apă subterană

Corp de apă subterană	Tip corp de apă subterană		Monitorizare	Prezență SCI	Habitate aferente sitului
				ROSCI0366	91M0
ROJI05	Freatic	Poros	Cu monitorizare	ROSCI0045	91F0; 91M0; 91I0; 6430; 1530
				ROSCI0129	91M0
				ROSCI0362	91F0; 91M0;
				ROSCI0366	91F0; 91M0;
ROJI06	Freatic	Poros	Cu monitorizare	ROSCI0011	91I0
				ROSCI0039	91I0; 1530; 2160 6510; 91F0
				ROSCI0045	6430; 6510; 91M0; 91I0; 91F0
				ROSCI0299	91M0; 91I0;
				ROSCI0306	91M0; 91I0; 91F0
				ROSCI0173	91M0; 91F0
				ROSCI0202	91F0; 91I0; 91M0; 62C0; 6510
ROSCI0403	91M0; 91I0; 91F0				
ROJI07	Adâncime	Poros			
ROJI08	Adâncime	Poros			

Evaluarea dependenței siturilor de importanță comunitară pentru corpurile de apă subterană situate în zonă montană: ROJI01, ROJI02, ROJI03, ROJI04 nu a putut fi realizată datorită datelor insuficiente. Habitatele care aparțin acestor situri ar putea fi în relație de dependență probabilă de corpul de apă subterană sau de corpul de apă de suprafață alături de care se dezvoltă.

Corpurile de apă subterană de adâncime nu au fost analizate în această etapă.

Stratele acoperitoare în zona corpurilor de apă subterană de adâncime ROJI07 și ROJI08 au grosimi variabile care ajung până la 200 m; rezultând că probabilitatea dependenței sit-corp de apă subterană este nulă.

4. Caracterizarea corpurilor de apă subterană

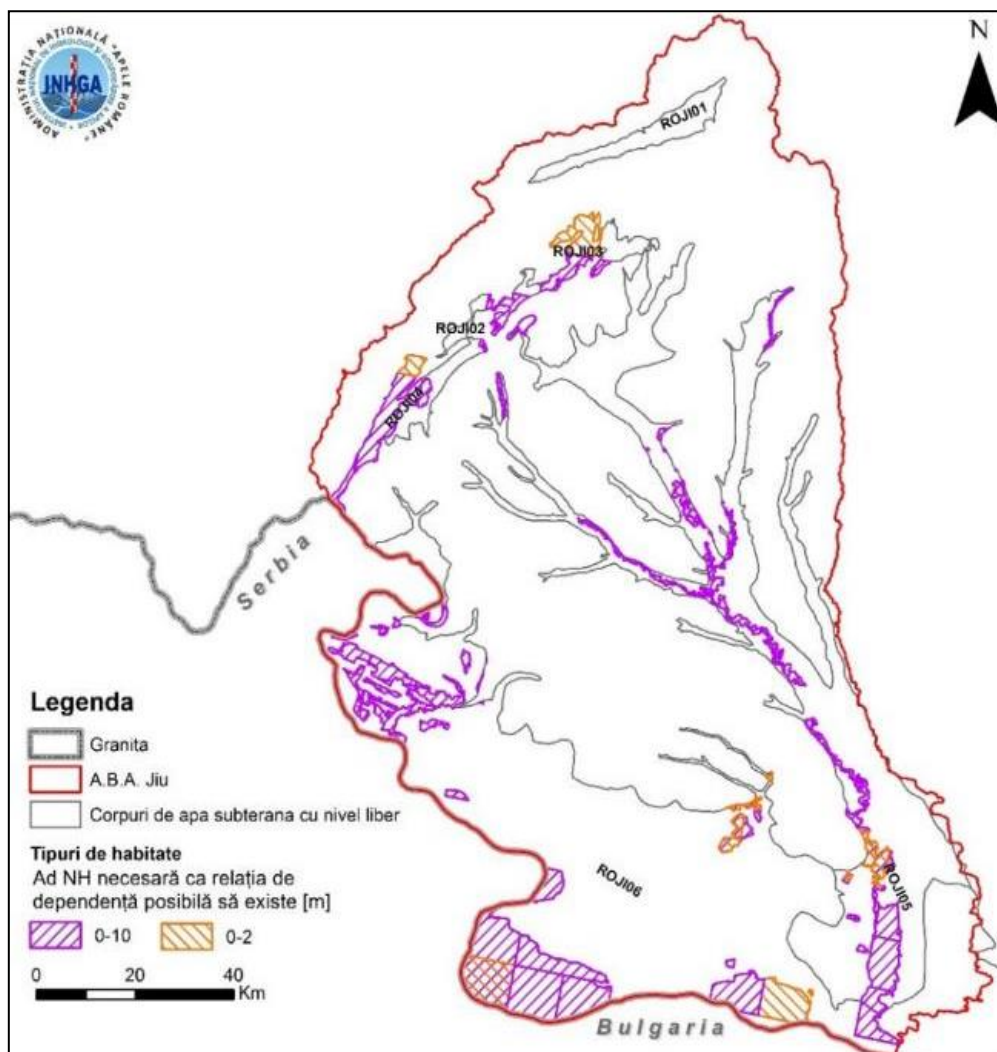


Figura 4.2 Corpurile de apă subterană freatice aferente A.B.A. Jiu și tipurile de habitate situate în arealul acestora

Tabel 4.5 Tipuri de habitate din catalogul Natura 2000 localizate pe siturile de importanță comunitară (SCI) aflate în relație de posibilă dependență cu corpurile de apă subterană freatică de pe teritoriul Administrației Bazinale de Apă Jiu

Cod Habitat	Nume Habitat
1530	Stepe și mlaștini sărăturate panonice
2160	Dune cu Hippophae rhamnoides
62C0	Stepe ponto-sarmatice
6430	Asociații de lizieră cu ierburi înalte hidrofile de la nivelul câmpiilor până la nivel montan și alpin
6510	Pajiști de altitudine joasă (Alopecurus pratensis, Sangiusorba officinalis)
91F0	Păduri mixte cu Quercus robur, Ulmus laevis, Fraxinus excelsior sau Fraxinus angustifolia, riverane marilor fluvii (Ulmenion minaris)
9110	Vegetație de silvostepă eurosiberiană cu Quercus spp.
91M0	Păduri panonice-balcanice de stejar turcesc

Analiza variabilității în timp și spațiu a valorilor anuale ale adâncimii maxime și minime a nivelului hidrostatic, precum și diferența dintre acestea (amplitudinea) măsurate față de cota terenului, a fost efectuată prin prelucrarea datelor din 347 foraje monitorizate în perioada 2000-2017.

Corpul de apă subterană freatică ROJI01 - Câmpu lui Neag – Petrila - Depresiunea Petroșani

Corpul de apă subterană freatică și de adâncime ROJI01 din Depresiunea Petroșani este de tip fisural, fiind acumulat în conglomerate, gresii, marne și argile șistoase, de vârstă burdigaliană, din alcătuirea bazinului sedimentar Petroșani.

Pe suprafața corpului de apă subterană freatică ROJI01 nu au fost identificate situri de importanță comunitară.

Ca urmare a amplasării în zonă montană, pe suprafața corpului de apă subterană ROJI01 și în imediata vecinătate a sitului nu există foraje de monitorizare; monitorizarea acestuia se face prin izvoare.

Corpul de apă subterană freatică ROJI02 - Cloșani – Baia de Aramă - Podișul Mehedinți

Corpul de apă subterană freatică și de adâncime Cloșani – Baia de Aramă din Podișul Mehedinți este de tip carstic-fisural, fiind acumulat în calcare, marnocalcare, gresii și conglomerate, de vârstă jurasic-cretacică. Depozitele sunt parțial neacoperite, parțial acoperite de sol, de diferite tipuri genetice de depozite cuaternare (aluviale, fluviiale, deluviale, coluviale, eluviale etc.).

Pe suprafața corpului de apă subterană freatică ROJI02 a fost identificat un sit de importanță comunitară potențial dependent de apa subterană și anume **ROSCI0129 - Nordul Gorjului de Vest**. În cadrul acestui sit se dezvoltă un singur habitat posibil dependent de apa subterană, codificat conform clasificării Natura 2000 cu codul 91M0 – Păduri panonice-balcanice de stejar turcesc, pentru care condiția necesară ca acesta să fie în relație de posibilă dependență cu freaticul este ca adâncimea nivelului hidrostatic să fie mai mică de 10 m (Figura 4.3).

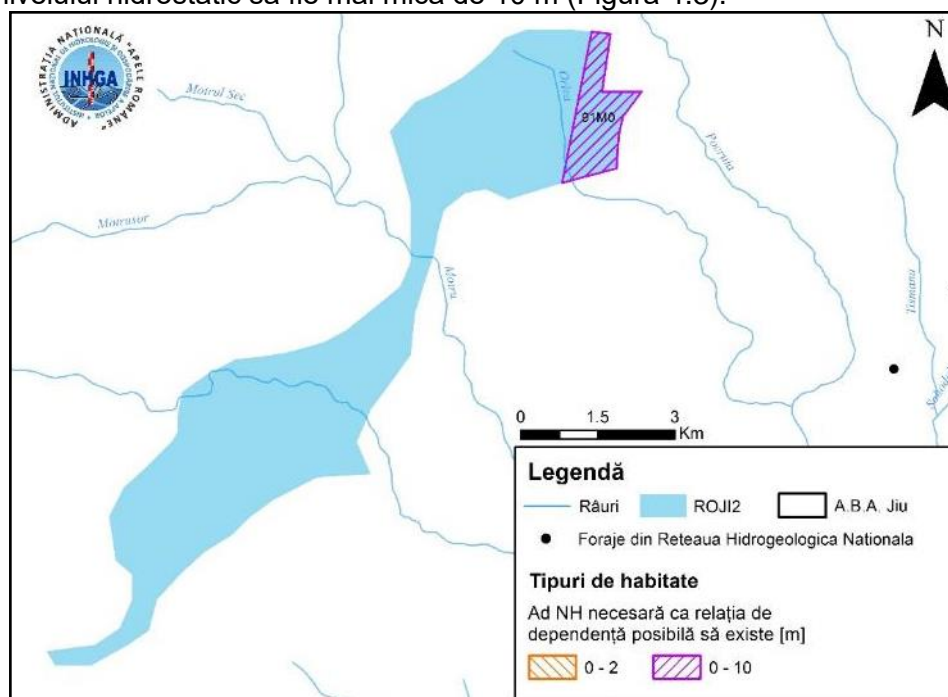


Figura 4.3 Habitatele aferente corpului de apă subterană freatică ROJI01

Pe suprafața corpului de apă subterană ROJI02 și în imediata vecinătate a sitului nu există foraje de monitorizare, acesta fiind amplasat în zonă montană. Situl de importanță comunitară se dezvoltă în interfluviul dintre râurile Pocruia și Brebina (Obârșia), într-o zonă bogată hidrografic. Astfel, datorită informațiilor insuficiente, analiza variației în timp și în spațiu a valorilor anuale ale adâncimii maxime și minime a nivelului hidrostatic pentru perioada 2000-2017 nu a putut fi realizată. Având în vedere cunoștințele în ceea ce privește litologia, legătura subteran - suprafață și poziția habitatului față de corpul de apă de suprafață, se poate presupune că acest habitat este posibil dependent de acviferul freatic și subordonat de alte surse.

Corpul de apă subterană freatică ROJI03 - Tismana – Dobrița - Munții Vâlcăn

Corpul de apă subterană ROJI03 (mixt - freatic și de adâncime) de tip carstic-fisural, este situat în partea de sud a Munților Vâlcăn, fiind acumulat în calcare, marnocalcare, gresii și conglomerate, de vârstă jurasic-cretacică, din alcătuirea Autohtonului Danubian. Depozitele jurasic-cretacice sunt parțial neacoperite, parțial acoperite de sol, de diferite tipuri genetice de depozite cuaternare (aluviale, fluviale, deluviale, coluviale, eluviale etc.) sau de depozite badeniene, sarmațiene și meoțiene. Drenarea apelor subterane se face către văile principale, la care se adaugă și o descărcare subterană în depozitele badeniene, sarmațiene și meoțiene

Pe suprafața corpului de apă subterană freatică ROJI03 se dezvoltă un sit de importanță comunitară și anume ROSCI0129 - Nordul Gorjului de Vest (Figura 4.4).

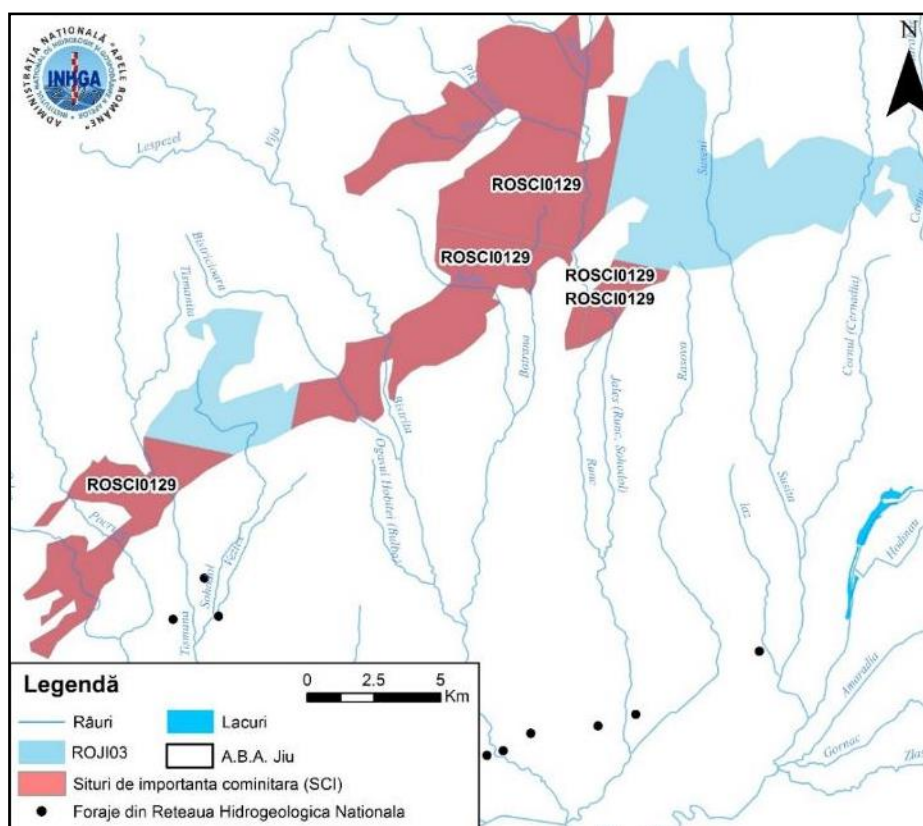


Figura 4.4 Situl de importanță comunitară ROSCI0129 și forajele de monitorizare din arealul corpului de apă subterană freatică ROJI03

În cadrul sitului de importanță comunitară **ROSCI0129 - Nordul Gorjului de Vest** se dezvoltă trei tipuri de habitate: 6430 – Asociații de lizieră cu ierburi înalte hidrofite de la nivelul câmpiilor până la nivel montan și alpin; 91F0 - Păduri mixte cu *Quercus robur*, *Ulmus laevis*, *Fraxinus excelsior* sau *Fraxinus angustifolia*, riverane marilor fluvii (*Ulmion minaris*) și 91M0 – Păduri panonice-balcanice de stejar turcesc. Condiția necesară pentru existența relației de posibilă dependență cu acviferul freatic este ca adâncimea nivelului hidrostatic să fie mai mică de 2 m pentru habitatul cu codul 6430 și mică de 10 m pentru habitatele cu codul 91M0 și 91F0 (Figura 4.5)

În cazul sitului de importanță comunitară ROSCI0129 nu există foraje de monitorizare în interiorul perimetrului acestuia. Astfel, evaluarea dependenței sitului de importanță comunitară ROSCI0129 de corpul de apă subterană freatică ROJI03 dezvoltat în zona montană, nu a putut fi realizată datorită informațiilor insuficiente. Se menționează că monitorizarea corpurilor de apă subterană situate în zonă montană se face prin izvoare. Habitatele care aparțin acestui sit ar putea fi în relație de dependență probabilă de alte surse sau de corpul de apă subterană.

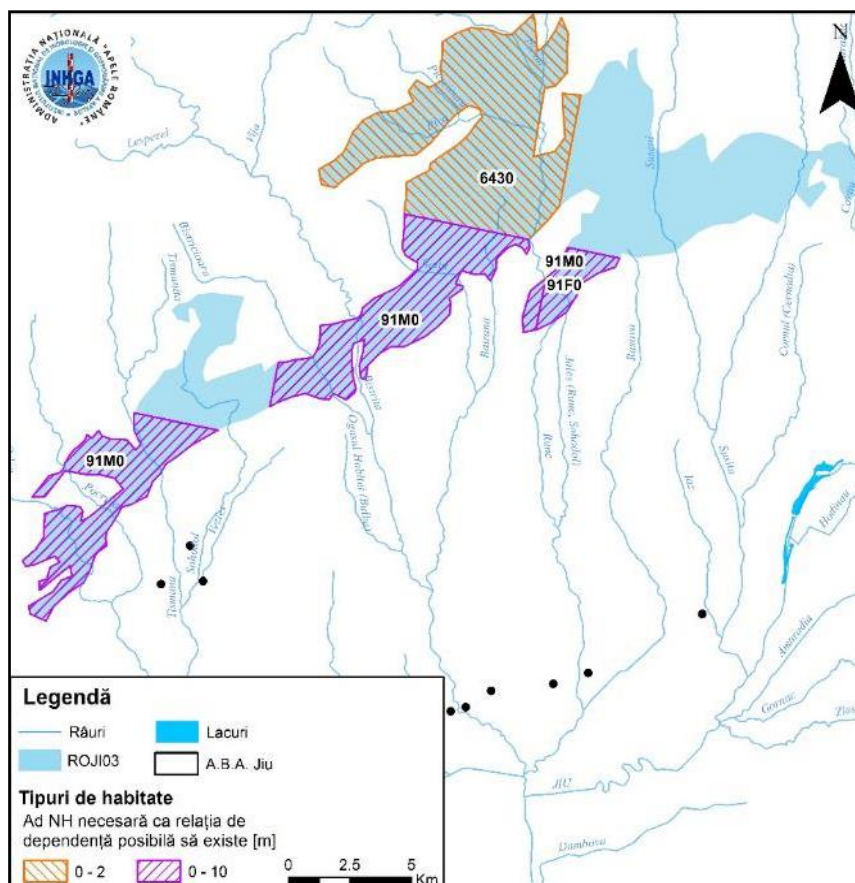


Figura 4.5 Tipurile de habitate și foraje de monitorizare aferente sitului de importanță comunitară ROSCI0129

Corpul de apă subterană ROJI04 - Vârciorova – Ndanova – Ponoarele - Podișul Mehedinți

Corpul de apă subterană (freatică și de adâncime) ROJI04 este de tip carstic-fisural, fiind acumulat în depozite jurasic-cretacice, reprezentate prin calcare din alcătuirea Autohtonului Danubian și prin calcare, marnocalcare, gresii și conglomerate din alcătuirea Pânzei de Severin. Depozitele jurasic-cretacice acvifere sunt parțial neacoperite, parțial acoperite de sol sau de diferite tipuri genetice de depozite cuaternare (deluviale, aluviale, coluviale, fluviale, eluviale etc.)

Pe suprafața corpului de apă subterană freatică ROJI03 se dezvoltă 4 situri de importanță comunitară și anume ROSCI0129 - Nordul Gorjului de Vest, ROSCI0198 - Platoul Mehedinți, ROSCI0206 - Porțile de Fier și ROSCI0366 - Râul Motru (Figura 4.6).

4. Caracterizarea corpurilor de apă subterană

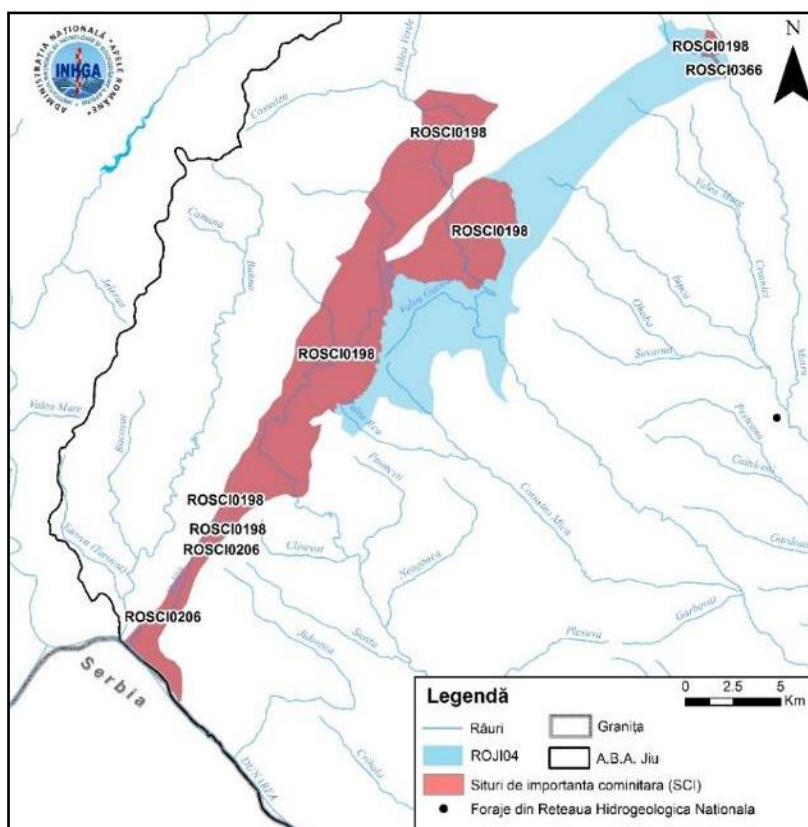


Figura 4.6 Siturile de importanță comunitară și forajele de monitorizare din arealul corpului de apă subterană freatică ROJ104

Pe siturile de importanță comunitară **ROSCI00129**, **ROSCI0206** și **ROSCI0366** se dezvoltă un singur tip de habitat, respectiv habitatul 91M0 – Păduri panonice-balcanice de stejar turcesc iar pe situl de importanță comunitară **ROSCI0198** se dezvoltă două tipuri de habitate și anume 6430 – Asociații de lizieră cu ierburi înalte hidrofile de la nivelul câmpiilor până la nivel montan și alpin 91M0 – Păduri panonice-balcanice de stejar turcesc.

Condiția necesară ca habitatele să fie în relație de posibilă dependență cu acviferul freatic este ca adâncimea nivelului hidrostatic să fie mai mică de 2 m pentru habitatele cu codul 6430 și mai mică de 10 m pentru habitatele cu codul 91M0 (Figura 4.7).

În cazul siturilor de importanță comunitară ce se dezvoltă pe corpul de apă subterană ROJ104 nu există foraje de monitorizare în interiorul perimetrului și nici în vecinătatea acestora. Astfel, evaluarea dependenței siturilor de importanță comunitară ROSCI00129, ROSCI0206, ROSCI0198 și ROSCI0366 de corpul de apă subterană freatică ROJ104 dezvoltat în zona montană, nu a putut fi realizată datorită informațiilor insuficiente. Se menționează că monitorizarea corpurilor de apă subterană situate în zonă montană se face prin izvoare. Având în vedere cunoștințele în ceea ce privește litologia, legătura subteran - suprafață și poziția habitatului față de corpul de apă de suprafață, se poate presupune că habitatele care aparțin acestor situri ar putea fi în relație de dependență probabilă de apa subterană sau de alte surse.

4. Caracterizarea corpurilor de apă subterană

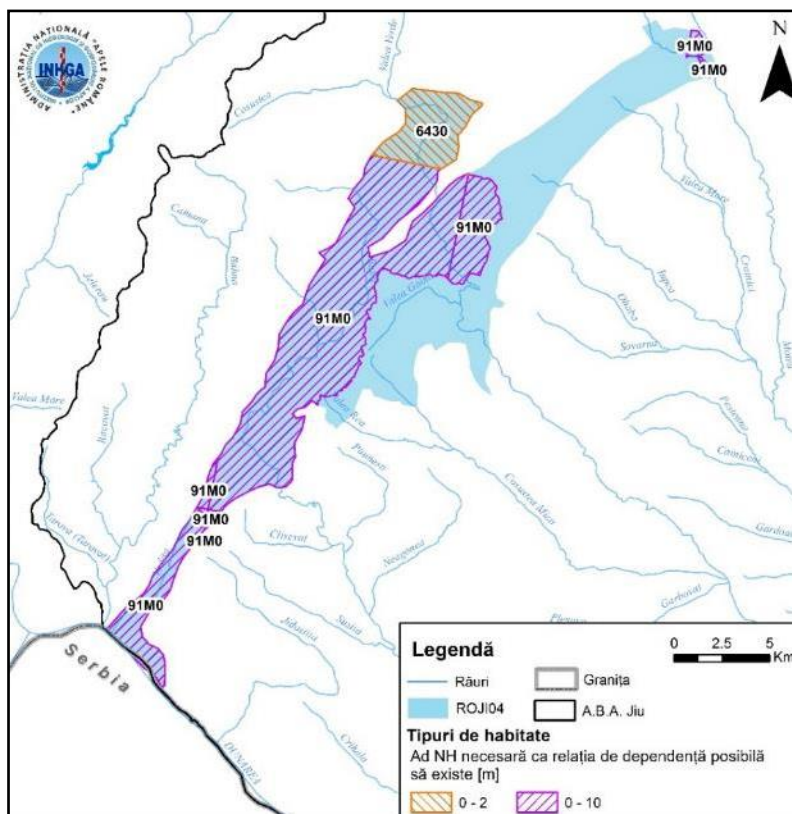


Figura 4.7 Tipurile de habitate aferente siturilor de importanță comunitara din cadrul corpului informațiilor de apă subterană freatică ROJ104

Corpul de apă subterană ROJ105 Lunca și terasele Jiului

Corpul de apă subterană freatică este de tip poros permeabil, dezvoltat în depozitele de luncă și terasă ale văii Jiului și afluenților săi fiind de vârstă cuaternară. Acviferul din lunci și terase este constituit din pietrișuri și bolovănișuri prinse în mase nisipoase, uneori argile nisipoase și chiar argile.

Pe suprafața corpului de apă subterană freatică ROJ105 au fost identificate 4 situri de importanță comunitară potențial dependente de apa subterană: ROSCI0045 - Coridorul Jiului, ROSCI0129 - Nordul Gorjului de Vest, ROSCI0362 - Râul Gilort și ROSCI0366 - Râul Motru (Figura 4.8).

În urma analizei variabilității în timp și spațiu a valorilor anuale ale adâncimii maxime și minime a nivelului hidrostatic măsurat în forajele de monitorizare ale Rețelei Hidrogeologice Naționale pentru perioada 2000-2017, respectiv 155 de foraje cu măsurători de nivel a apei subterane; dintre acestea 53 se află în arealul sau în imediata apropiere a siturilor de importanță comunitară ale căror habitate au fost evaluate.

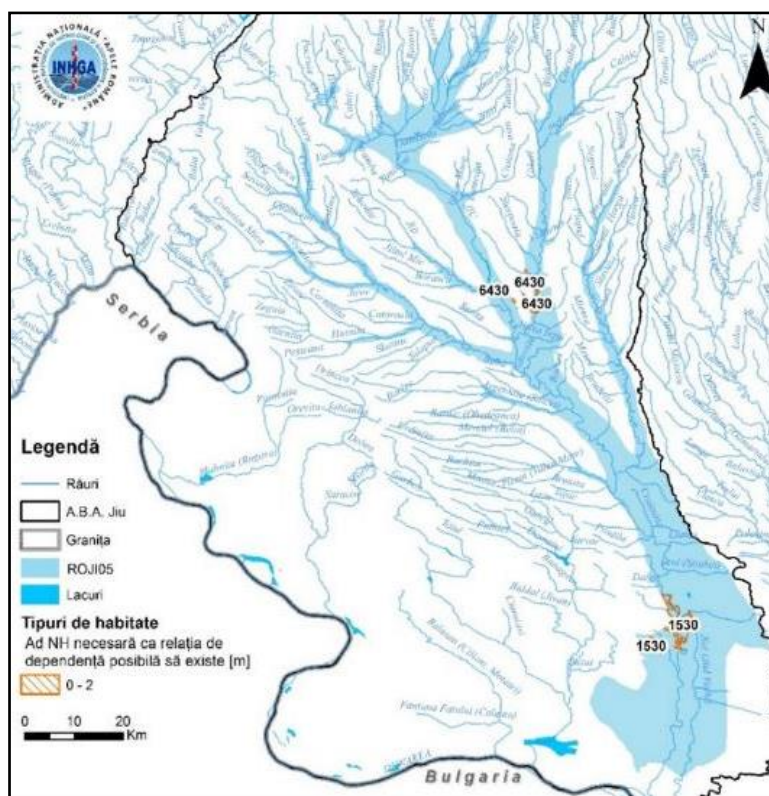


Figura 4.10 Habitatele aferente corpului de apă subterană freatică ROJI05 care necesită o adâncime a nivelului hidrostatic mai mică de 2 m

Situl de importanță comunitară ROSCI0045 - Coridorul Jiului se dezvoltă pe mai multe areale, majoritar de-a lungul râului Jiu, de la confluența acestuia cu râul Cioiana la nord până la vărsarea în Dunăre la sud (Figura 4.8) dar și de-a lungul râului Gilort (partea de nord-est a sitului, de la confluența râului Gilort cu râul Blahnița până la confluența acestuia cu Jiul). Pe acest sit se dezvoltă cinci habitate posibil dependente de apa subterană, codificate conform clasificării Natura 2000 cu: 91F0 - Păduri mixte cu *Quercus robur*, *Ulmus laevis*, *Fraxinus excelsior* sau *Fraxinus angustifolia*, riverane marilor fluvii (*Ulmion minaris*), 91M0 - Păduri panonice-balcanice de stejar turcesc, 91I0 - Vegetație de silvostepă eurosiberiană cu *Quercus* spp.; 6430 - Asociații de lizieră cu ierburi înalte hidrofile de la nivelul câmpiilor până la nivel montan și alpin și 1530 - Stepe și mlaștini sărăturate panonice (Figura 4.9 și Figura 4.10).

Potrivit analizei efectuate în anul 2015, pentru existența relației habitat-apă subterană (codificate conform clasificării Natura 2000), condiția necesară ca apa subterană să fie sursa probabilă de alimentare a ecosistemelor terestre este ca adâncimea până la care poate să varieze nivelul apei subterane față de nivelul solului să nu depășească 2 m pentru habitatele cu codul 1530 și 6430 și 10 m pentru habitatele cu codul 91M0, 91F0 și 91I0.

Conform metodologiei realizate în 2018, a fost analizată variația adâncimilor maxime și minime anuale ale nivelului hidrostatic înregistrate în perioada 2000 - 2017, în forajele de monitorizare situate în zona sitului de importanță comunitară ROSCI0045.

Analizând graficul cu variația adâncimii minime și maxime a nivelului hidrostatic pentru perioada 2000-2017 a forajului F4 Zăvalu (Figura 4.11), se poate observa o tendință de scădere a adâncimii nivelului hidrostatic. Valorile maxime ale adâncimii nivelului hidrostatic în perioada 2000-2017 variază între 3 m și 5,23 m.

4. Caracterizarea corpurilor de apă subterană

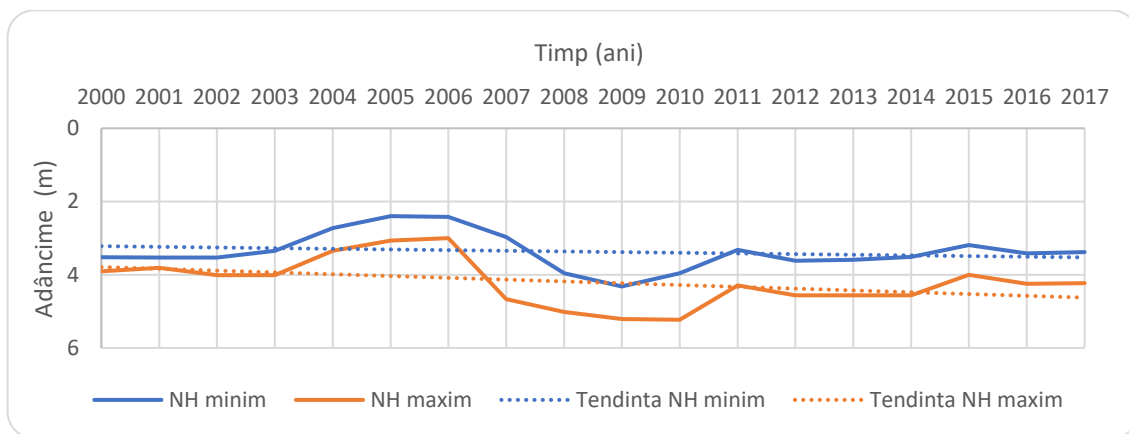


Figura 4.11 Variația adâncimii minime și maxime anuale a nivelului hidrostatic (m) măsurată față de cota terenului, în perioada 2000-2017, în forajul F4 Zăvalu

În urma analizei acestor hărți se poate observa că în cazul habitatelor cu codul 6430, 1533, 91M0, 91F0 și 9110 ce se dezvoltă în zona sitului de importanță comunitară ROSCI0045 de-a lungul râurilor Jiu și Gilort, în cazul valorilor minime și maxime ale adâncimii nivelului hidrostatic, relația dintre apa subterană și habitate nu este afectată, acestea fiind dependente majoritar de apa subterană și subordonat din alte surse (Figurile 4.12, A și B).

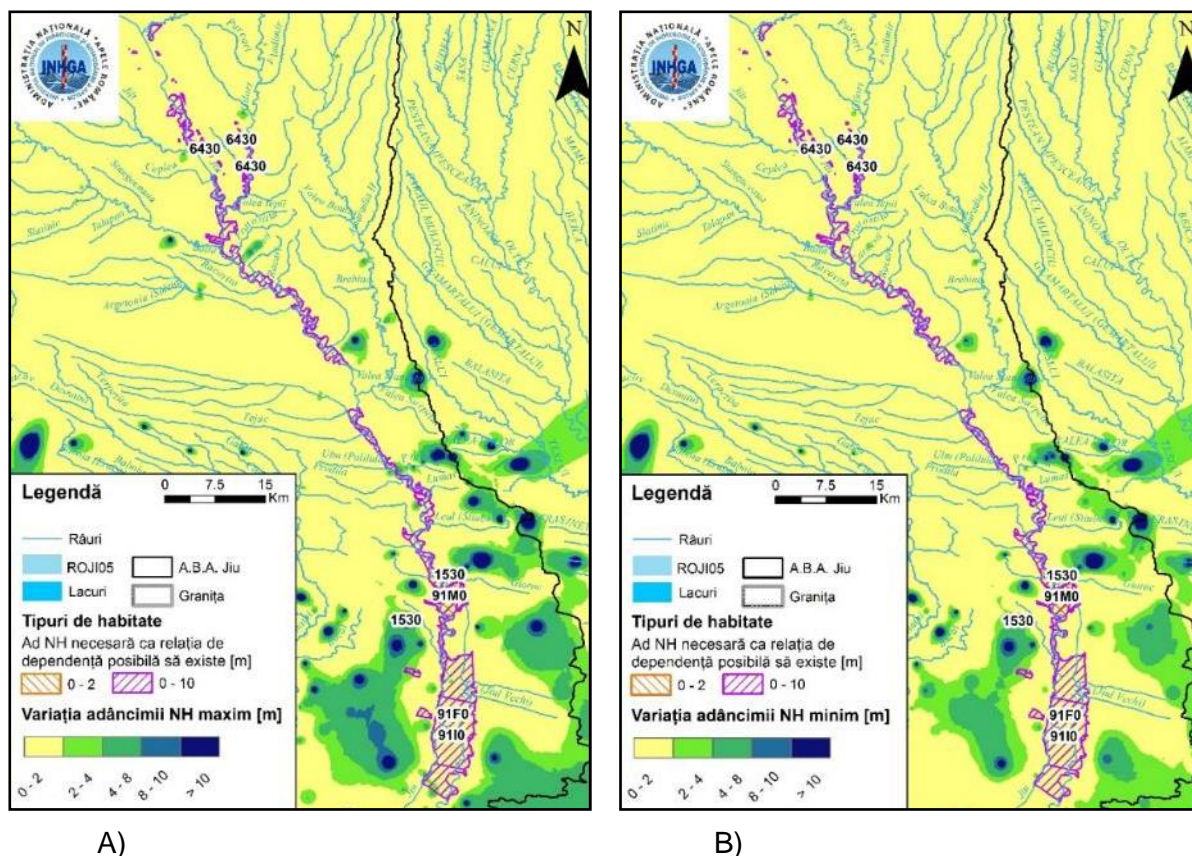


Figura 4.12 Variația adâncimii maxime (A) și minime (B) anuale a nivelului hidrostatic înregistrată în perioada 2000-2017 în zona sitului de importanță comunitară ROSCI0045

Există și situații în care variațiile maxime și minime ale nivelului apei subterane influențează negativ relația dintre habitat și subteran. Astfel, cea mai nefavorabilă situație este cea în care se află habitatul cu codul 1530 precum și cel cu codul 91M0 ce se dezvoltă în partea de sud-vest a sitului

4. Caracterizarea corpurilor de apă subterană

de importanță comunitară ROSCI0045, mai exact în zona de interfluviu dintre râurile Livadia și Buzat. În această zonă adâncimea nivelului hidrostatic maxim variază între 21-7 m iar ce a nivelului minim între 12,2 – 6 m. Conform analizei efectuate după metodologia elaborată în anul 2015, habitatul cu codul 1530 necesită o adâncime a nivelului hidrostatic mai mică de 2 m pentru ca apa subterană să fie sursa probabilă de alimentare a ecosistemelor terestre iar habitatul cu codul 91M0 o adâncime a nivelului hidrostatic mai mică de 10 m. Astfel, în aceste zone cele două habitate pot avea o relație de dependență puțin probabilă de subteran, rezultând că habitatul poate avea o altă sursă de alimentare (precipitații sau ape de suprafață).

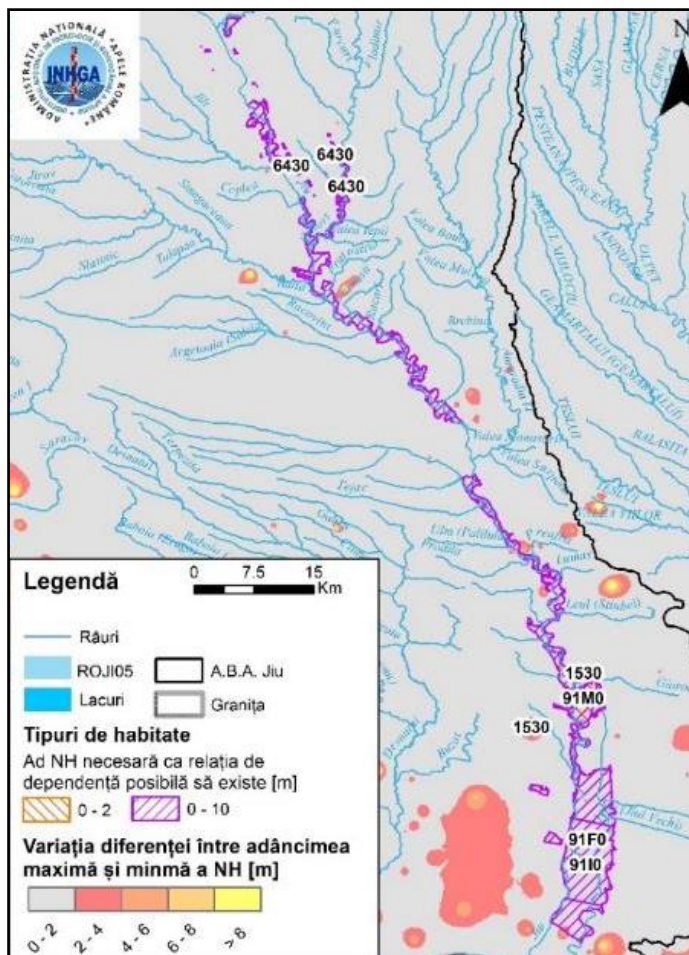


Figura 4.13 Variația amplitudinii adâncimii nivelului hidrostatic în perioada 2000-2017 în zona sitului de importanță comunitară ROSCI0045

Situl de importanță comunitară ROSCI0362 - Râul Gilort se dezvoltă în partea de nord-est a corpului de apă subterană ROJ105, de-a lungul râului Gilort. Potrivit analizei efectuate în anul 2015, pe acest sit s-au identificat două habitate potențial dependente de apa subterană, codificate conform clasificării Natura 2000 cu: 91F0 - Păduri mixte cu *Quercus robur*, *Ulmus laevis*, *Fraxinus excelsior* sau *Fraxinus angustifolia*, riverane și 91M0 - Păduri panonice-balcanice de stejar turcesc. Pentru existența relației habitat-apă subterană (codificate conform clasificării Natura 2000), condiția necesară ca apa subterană să fie sursa probabilă de alimentare a ecosistemelor terestre este ca adâncimea până la care poate să varieze nivelul apei subterane față de nivelul solului să nu depășească 10 m.

Conform metodologiei realizate în 2018, a fost analizată variația adâncimilor maxime și minime anuale ale nivelului hidrostatic înregistrate în perioada 2000 - 2017, în 8 de foraje situate în vecinătatea sitului de importanță comunitară ROSCI0362. Pe suprafața sitului nu sunt amplasate foraje de monitorizare, cel mai apropiat se află la 4.6 km distanță față de limita sud-vestică a sitului. Pe baza forajelor aflate în vecinătatea sitului au fost realizate, prin interpolare, hărți cu variația

4. Caracterizarea corpurilor de apă subterană

adâncimii maxime și minime anuale a nivelului hidrostatic înregistrată în perioada 2000-2017 (Figura 4.14, A și B) precum și harta cu variația amplitudinii adâncimii nivelului hidrostatic (diferența dintre adâncimea maximă și minimă a nivelului hidrostatic) (Figura 4.15).

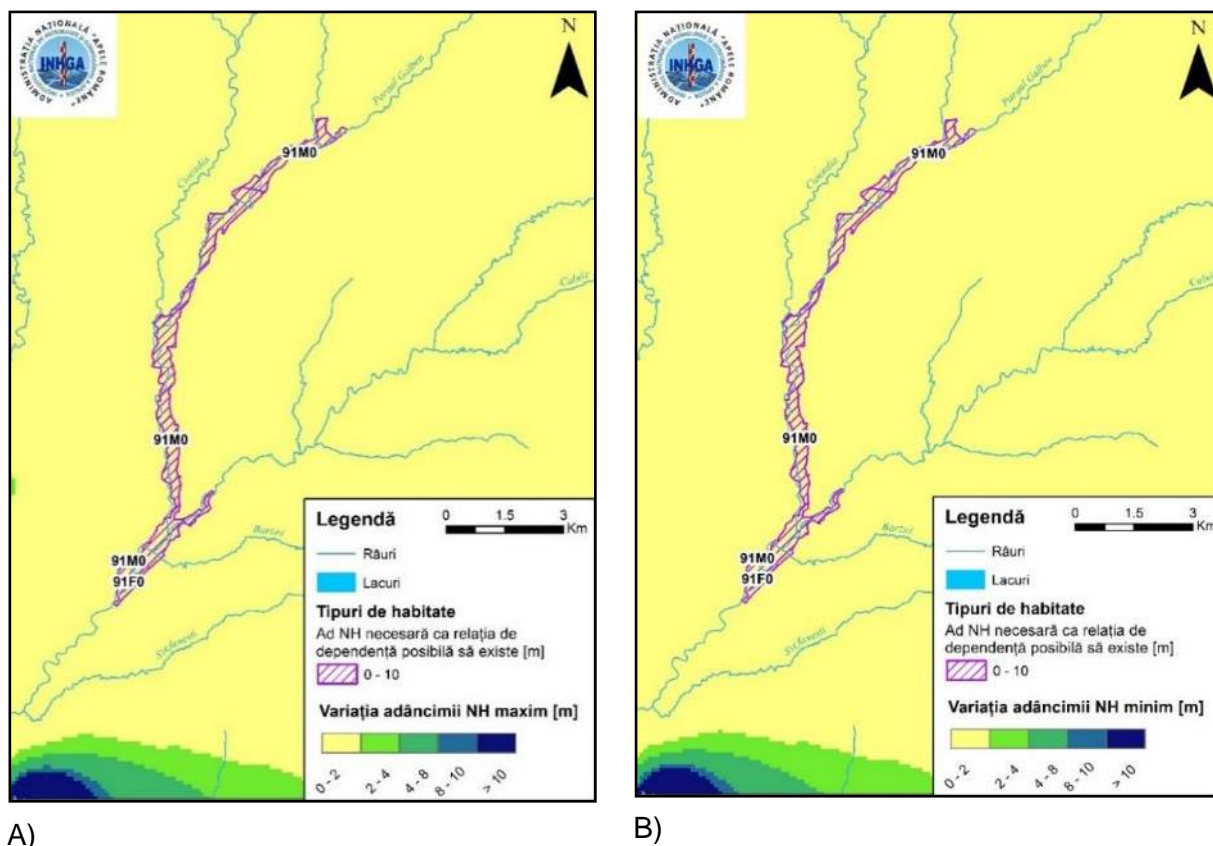


Figura 4.14 Variația adâncimii maxime (A) și minime (B) anuale a nivelului hidrostatic înregistrată în perioada 2000-2017 în zona sitului de importanță comunitară ROSCI0362

În urma evaluării acestor hărți se poate concluziona că, în cazul sitului ROSCI0362, habitatele cu codul 91F0 - Păduri mixte cu *Quercus robur*, *Ulmus laevis*, *Fraxinus excelsior* sau *Fraxinus angustifolia*, riverane și 91M0 - Păduri panonice-balcanice de stejar turcesc nu sunt afectate din punct de vedere a relației cu apa subterană. Având în vedere cunoștințele în ceea ce privește litologia, datele generale rezultate din interpolarea valorilor adâncimii nivelului hidrostatic în acest areal, legătura subteran - suprafață și poziția habitatelor față de corpul de apă de suprafață se poate presupune că acest sit este dependent de acviferul freatic și subordonat de alte surse.

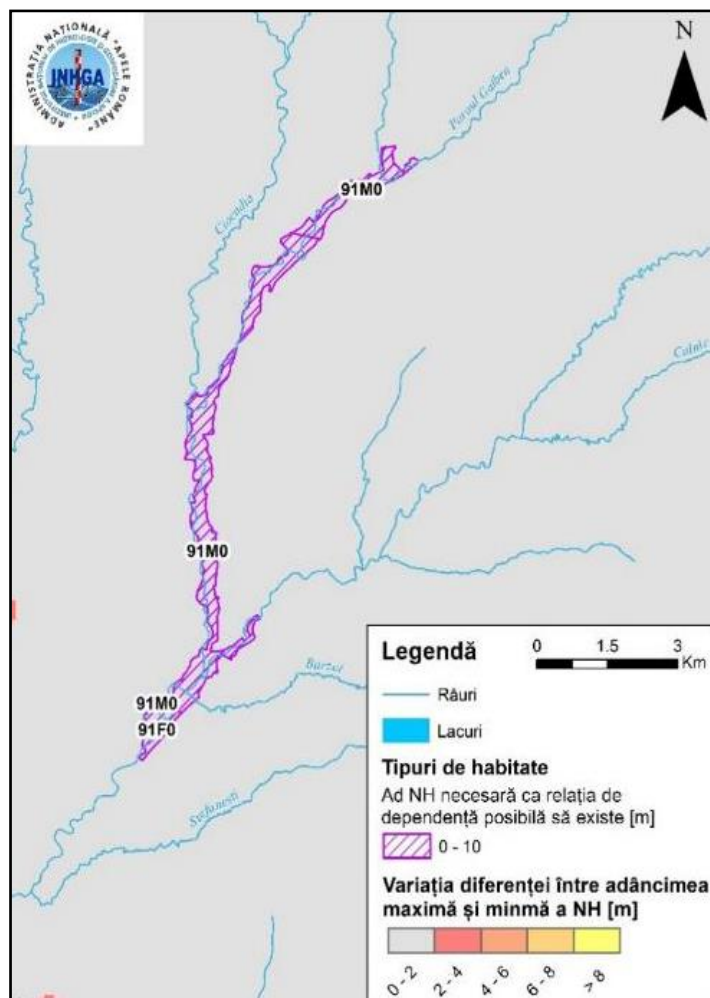


Figura 4.15 Variația amplitudinii adâncimii nivelului hidrostatic în perioada 2000-2017 în zona sitului de importanță comunitară ROSCI0362

Situl de importanță comunitară ROSCI0366 - Râul Motru identificat conform clasificării Natura 2000 și considerat conform analizei realizate în 2015 potențial dependent de apa subterană, este dezvoltat în partea nord-vestică a corpului de apă subterană freatică pe două areale, de-a lungul râului Motru (de la confluența Motru – Brebina până la confluența Motru-Jiu). În cadrul acestui sit au fost identificate două habitate potențial dependente de apa subterană, codificate conform clasificării Natura 2000 cu: 91F0 - Păduri mixte cu *Quercus robur*, *Ulmus laevis*, *Fraxinus excelsior* sau *Fraxinus angustifolia*, riverane și 91M0 - Păduri panonice-balcanice de stejar turcesc. Condiția necesară ca aceste habitate să fie în relație de posibilă dependență cu acviferul freatic este ca adâncimea nivelului hidrostatic să fie mai mică 10 m.

Conform metodologiei realizate în 2018, a fost analizată variația adâncimilor maxime și minime anuale ale nivelului hidrostatic înregistrate în perioada 2000 - 2017, în 18 foraje situate în zona sitului de importanță comunitară ROSCI0366. Analizând graficul cu variația adâncimii minime și maxime a nivelului hidrostatic pentru perioada 2000-2017 în forajului forajul F3 Strehăia, se poate observa o tendință de creștere atât a adâncimii nivelului hidrostatic minim cât și a celui maxim (Figura 4.16).

4. Caracterizarea corpurilor de apă subterană

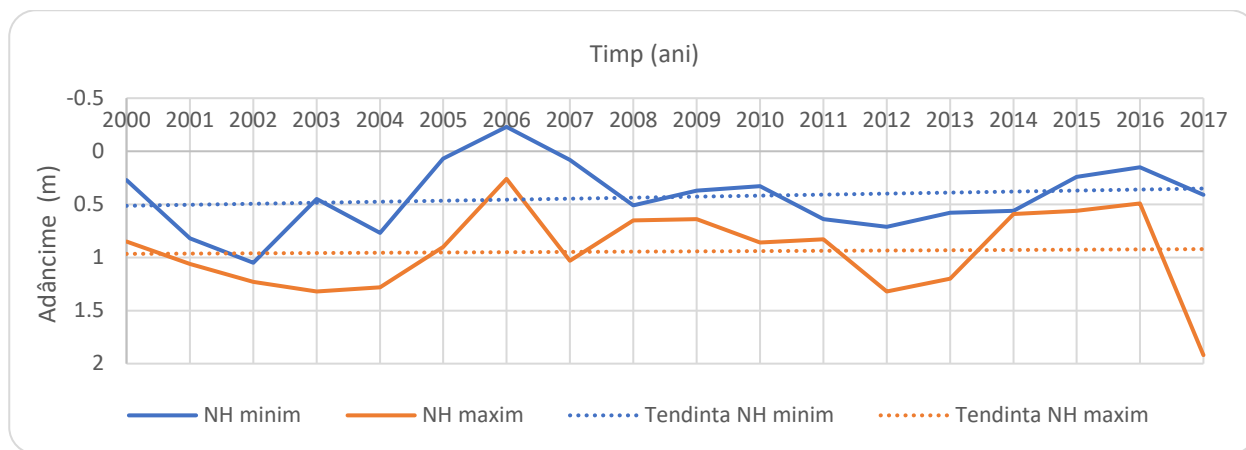


Figura 4.16 Variația adâncimii minime și maxime a nivelului hidrostatic (m) măsurată față de cota terenului, în perioada 2000-2017, în forajul F3 Strehaia

Totodată pe baza valorilor adâncimii maxime și minime a nivelului hidrostatic înregistrate în perioada 2000 - 2017 în forajele situate în zona sitului de importanță comunitară ROSCI0366, au fost realizate prin interpolare hărți cu distribuția spațială a acestora (Figurile 4.17 și 4.18) precum și harta cu variația amplitudinii adâncimii nivelului hidrostatic (diferența dintre adâncimea maximă și minimă a nivelului hidrostatic) (Figura 4.19).

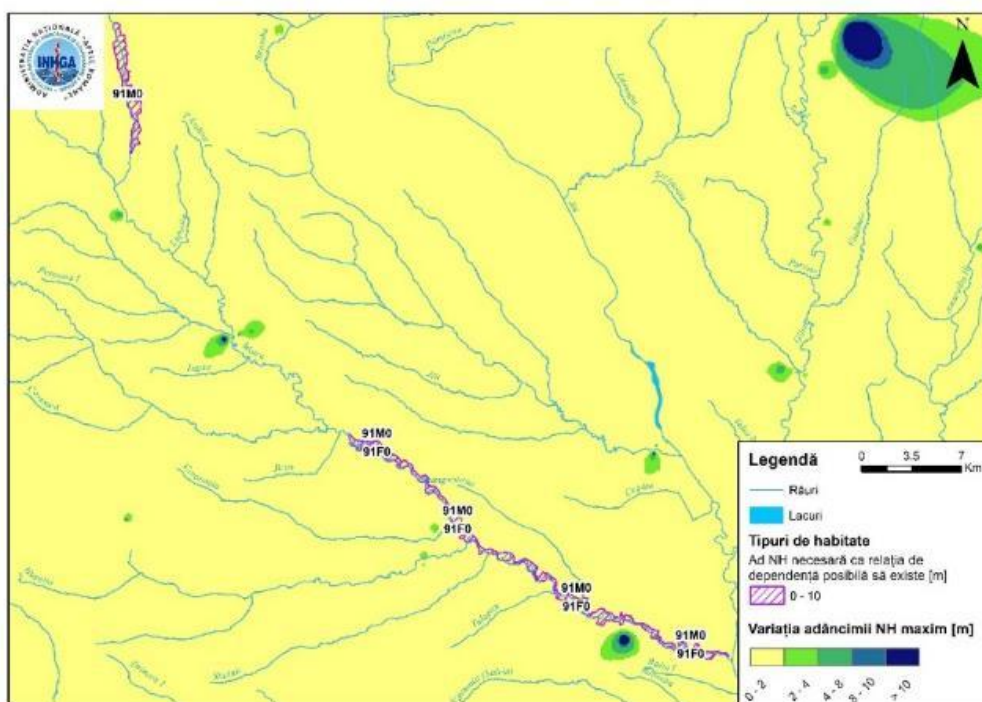


Figura 4.17 Variația adâncimii maxime anuale a nivelului hidrostatic înregistrată în perioada 2000-2017 în zona sitului de importanță comunitară ROSCI0366

4. Caracterizarea corpurilor de apă subterană

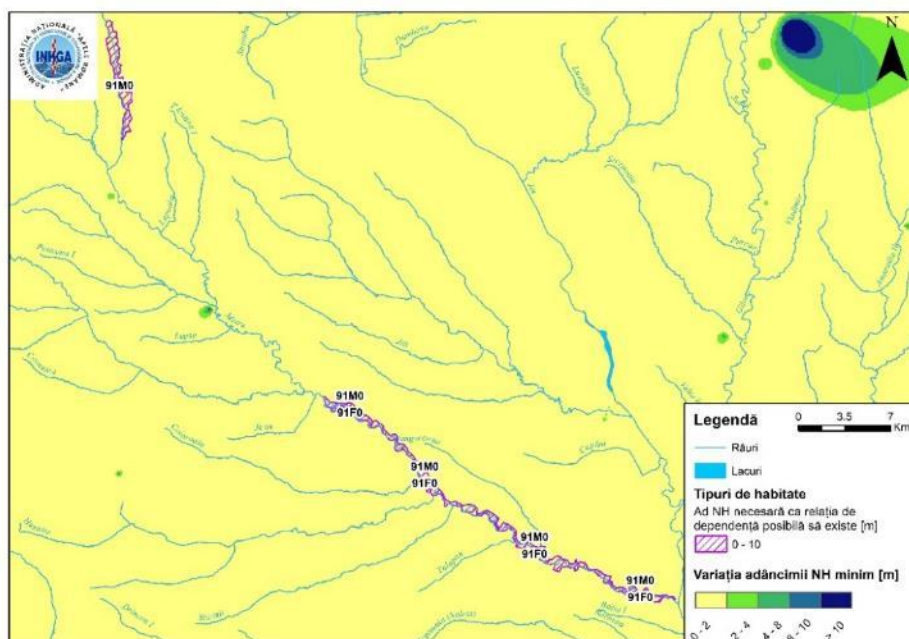


Figura 4.18 Variația adâncimii minime anuale a nivelului hidrostatic înregistrată în perioada 2000-2017 în zona sitului de importanță comunitară ROSCI0366

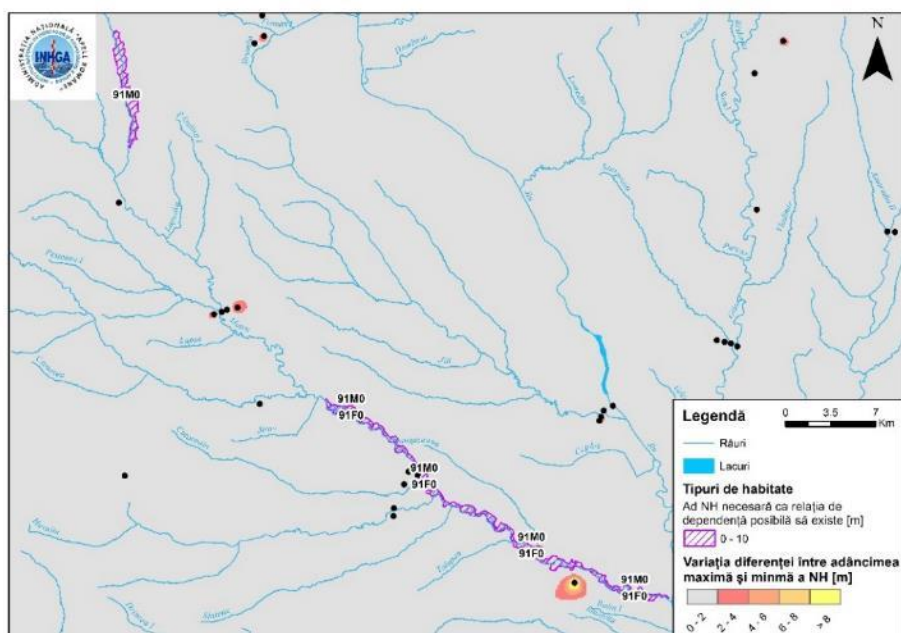


Figura 4.19 Variația amplitudinii adâncimii nivelului hidrostatic în perioada 2000-2017 în zona sitului de importanță comunitară ROSCI0366

În urma evaluării acestor hărți se poate concluziona că atât în confluența cazului valorilor minime cât și maxime ale adâncimii nivelului hidrostatic, relația dintre apa subterană și habitate nu este afectată. Regimul hidrodinamic al nivelului hidrostatic poate fi influențat de factori naturali, cum ar fi precipitații, evapotranspirație, infiltrații etc., și/sau factori antropici, respectiv captări, drenaje.

Concluzia aplicării celor două metodologii în cazul sitului de importanță comunitară ROSCI0366 este că habitatele cu codul, conform clasificării Natura 2000, 91F0 – Păduri mixte cu *Quercus robur*, *Ulmus laevis*, *Fraxinus excelsior* sau *Fraxinus angustifolia*, riverane marilor fluvii (*Ulmion minaris*) și 91M0 - Păduri panonice-balcanice de stejar turcesc, sunt dependente de acviferul freatic și subordonat din alte surse.

Situl de importanță comunitară ROSCI0129 - Nordul Gorjului de Vest identificat conform clasificării Natura 2000 și considerat conform analizei realizate în 2015 potențial dependent de apa subterană, este dezvoltat în partea nord-vestică a corpului de apă subterană freatică, pe interfluviile dintre râurile Orlea, Tismana și Sohodol. În cadrul acestui sit a fost identificat un singur habitat potențial dependent de apa subterană, codificate conform clasificării Natura 2000 cu 91M0 - Păduri panonice-balcanice de stejar turcesc. Condiția necesară ca acest habitat să fie în relație de posibilă dependență cu acviferul freatic este ca adâncimea nivelului hidrostatic să fie mai mică 10 m.

Conform metodologiei realizate în 2018, a fost analizată variația adâncimilor maxime și minime anuale ale nivelului hidrostatic înregistrate în perioada 2000 - 2017, în 9 foraje situate în zona sitului de importanță comunitară ROSCI0129 (3 dintre acestea sunt situate în interiorul sitului). Analizând graficul cu variația adâncimii minime și maxime a nivelului hidrostatic pentru perioada 2000-2017 în forajului forajul F1 Tismana, se poate observa o tendință de scădere a adâncimii nivelului hidrostatic minim (Figura 4.20).

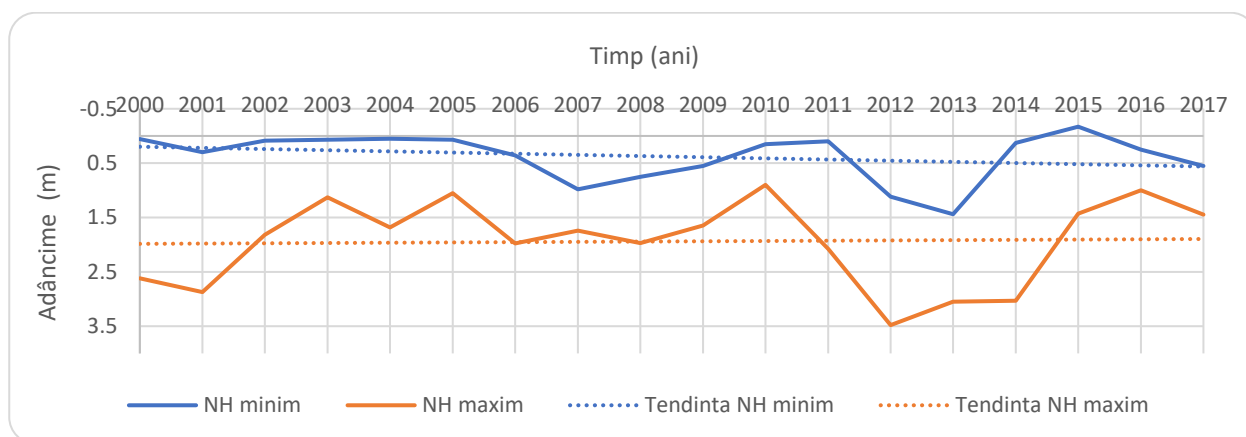
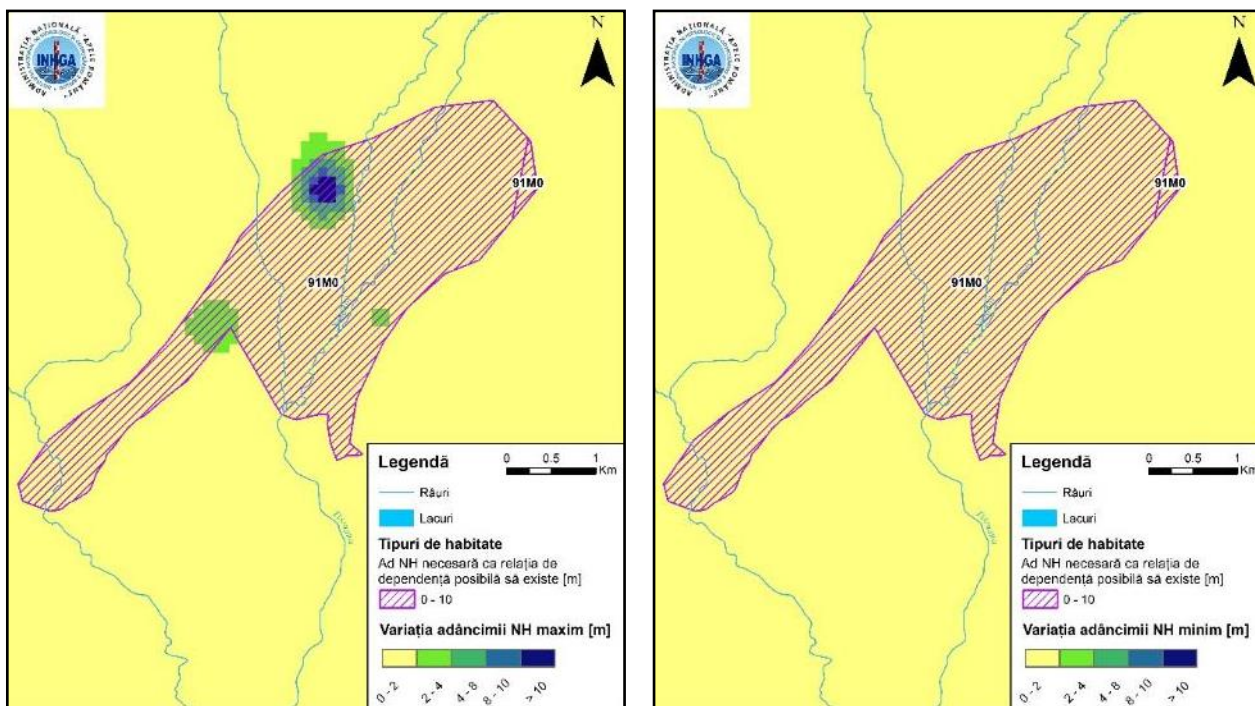


Figura 4.20 Variația adâncimii minime și maxime a nivelului hidrostatic (m) măsurată față de cota terenului, în perioada 2000-2017, în forajul F1 Tismana

Totodată pe baza valorilor adâncimii maxime și minime a nivelului hidrostatic înregistrate în perioada 2000 - 2017 în forajele situate în zona sitului de importanță comunitară ROSCI0129, au fost realizate prin interpolare hărți cu distribuția spațială a acestora (Figura 4.21, A și B) precum și harta cu variația amplitudinii adâncimii nivelului hidrostatic (diferența dintre adâncimea maximă și minimă a nivelului hidrostatic) (Figura 4.22).

4. Caracterizarea corpurilor de apă subterană



A)

B)

Figura 4.21 Variația adâncimii maxime (A) și minime (B) anuale a nivelului hidrostatic înregistrată în perioada 2000-2017 în zona sitului de importanță comunitară ROSCI0129

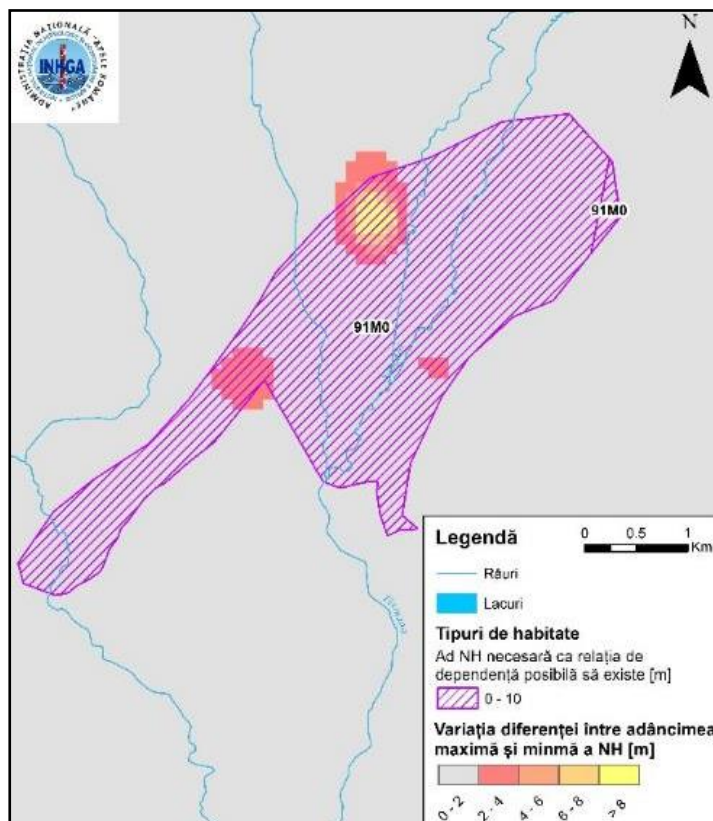


Figura 4.22 Variația amplitudinii adâncimii nivelului hidrostatic în perioada 2000-2017 în zona sitului de importanță comunitară ROSCI0129

În urma analizei acestor hărți se poate concluziona că în arealul sitului de importanță comunitară ROSCI0129, în cazul adâncimilor minime ale nivelului hidrostatic relația dintre apa

subterană și habitate nu este afectată, în timp ce, în perioadele în care se înregistrează adâncimi maxime ale nivelului hidrostatic, pot exista influențe negative asupra relației dintre habitat și apa subterană. Astfel, cea mai nefavorabilă situație este cea în care se află zona de nord a habitatului cu codul 91M0 unde adâncimea nivelului hidrostatic maxim este mai mare de 15 m. Acest habitat, conform analizei efectuate după metodologia elaborată în anul 2015, necesită o adâncime a nivelului hidrostatic mai mică de 10 m pentru ca apa subterană să fie sursa probabilă de alimentare a ecosistemelor terestre.

Concluzia aplicării celor două metodologii în cazul sitului de importanță comunitară ROSCI0129 este că habitatul cu codul, conform clasificării Natura 2000, 91M0 - Păduri panonice-balcanice de stejar turcesc, este dependent majoritar de apa subterană și subordonat din alte surse.

Corpul de apă subterană ROJI06 Lunca și terasele Dunării

Corpul de apă subterană freatică de tip poros permeabil se dezvoltă în depozitele din lunca și terasele Dunării și este de vârstă cuaternară. Stratul acvifer freatic din luncă este cantonat în bolovănișuri și pietrișuri prinse într-o masă de nisip mediu și grosier, cu adâncimi de 25 m, iar grosimea stratului acvifer este cuprinsă între 5-20 m.

Acviferele freactice din terase ocupă o mare suprafață, iar pentru fiecare nivel de terasă se poate individualiza existența unui orizont acvifer cu caracteristici diferite, care sunt puse în evidență prin numeroase izvoare ce apar la contactele morfologice. Grosimea depozitelor de terasă variază între 5 m și 15 m. Nivelul piezometric este situat la adâncimi destul de mari, de 15-45 m.

Din punct de vedere hidrogeologic, acviferul localizat în depozitele de luncă din apropierea fluviului Dunărea, se află în conexiune hidrolică directă cu Dunărea, fiind drenat de către aceasta, cu excepția perioadelor cu ape mari, când Dunărea alimentează acviferul freatic.

Alimentarea acviferului freatic din depozitele de luncă se realizează din precipitații, pe suprafața de dezvoltare a acestor depozite, local din izvoarele de la baza teraselor și, așa cum s-a menționat, din Dunăre, în perioadele cu ape mari.

Pe suprafața corpului de apă subterană freatică ROJI006 au fost identificate 8 situri de importanță comunitară potențial dependente de apa subterană (Figura 4.23): ROSCI0011 - Braniștea Catârilor, ROSCI0039 - Ciuperceni – Desa, ROSCI0045 - Coridorul Jiului, ROSCI0299 - Dunărea la Gârla Mare – Maglavit, ROSCI0306 – Jiana, ROSCI0173 - Pădurea Stârmina, ROSCI0202 - Silvostepa Olteniei și ROSCI0403 - Vânju Mare. În cadrul corpului de apă subterană freatică au fost identificate 8 habitate posibil dependent de apa subterană (pe baza analizei anterioare), codificate conform clasificării Natura 2000 cu:

- 1530 - Stepe și mlaștini sărăturate panonice, 62C0 - Stepe ponto-sarmatice, 6430 - Asociații de lizieră cu ierburi înalte hidrofile de la nivelul câmpiilor până la nivel montan și alpin, 6510 - Pajiști de altitudine joasă (*Alopecurus pratensis*, *Sanguisorba officinalis*) pentru care adâncimea nivelului hidrostatic trebuie să fie mai mică de 2 m ca să existe o posibilă dependență habitat-apă subterană (Figura 4.24);
- 2160 - Dune cu *Hippophae rhamnoides*, pentru care adâncimea nivelului hidrostatic trebuie să fie mai mică de 4 m ca să existe o posibilă dependență habitat-apă subterană (Figura 4.24).
- 91F0 - Păduri mixte cu *Quercus robur*, *Ulmus laevis*, *Fraxinus excelsior* sau *Fraxinus angustifolia*, riverane marilor fluvii (*Ulmus minor*), 91I0 - Vegetație de silvostepă eurosiberiană cu *Quercus* spp., 91M0 - Păduri panonice-balcanice de stejar turcesc, pentru care adâncimea nivelului hidrostatic trebuie să fie mai mică de 10 m ca să existe o posibilă dependență habitat-apă subterană (Figura 4.25).

4. Caracterizarea corpurilor de apă subterană

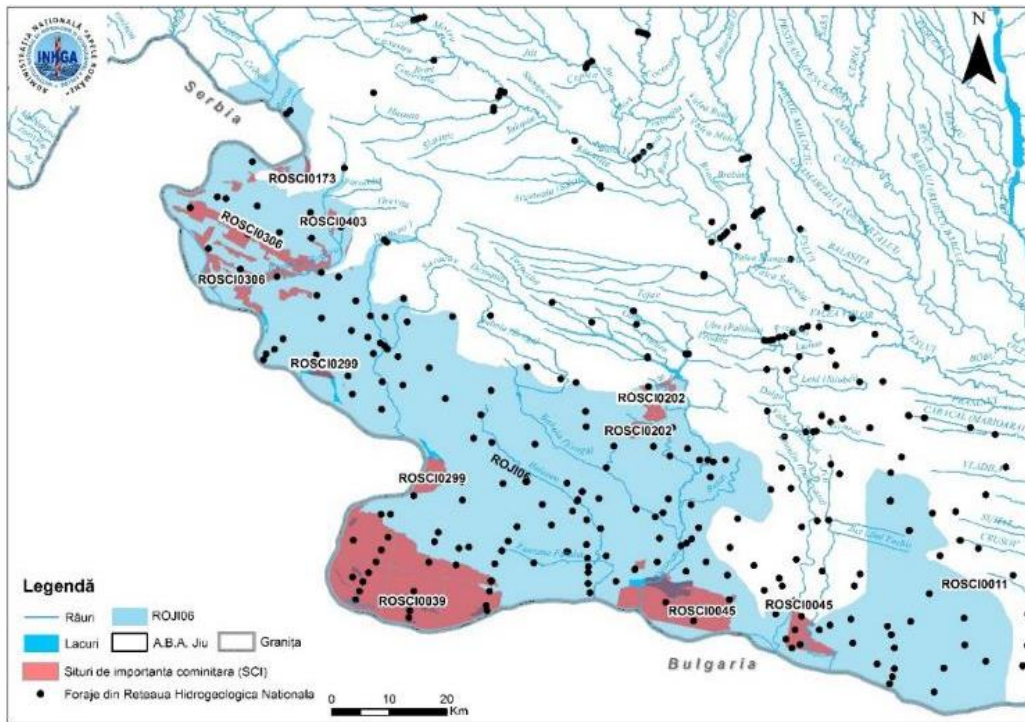


Figura 4.23 Siturile de importanță comunitară (SCI) și forajele de monitorizare aferente corpului de apă subterană freatică ROJI06

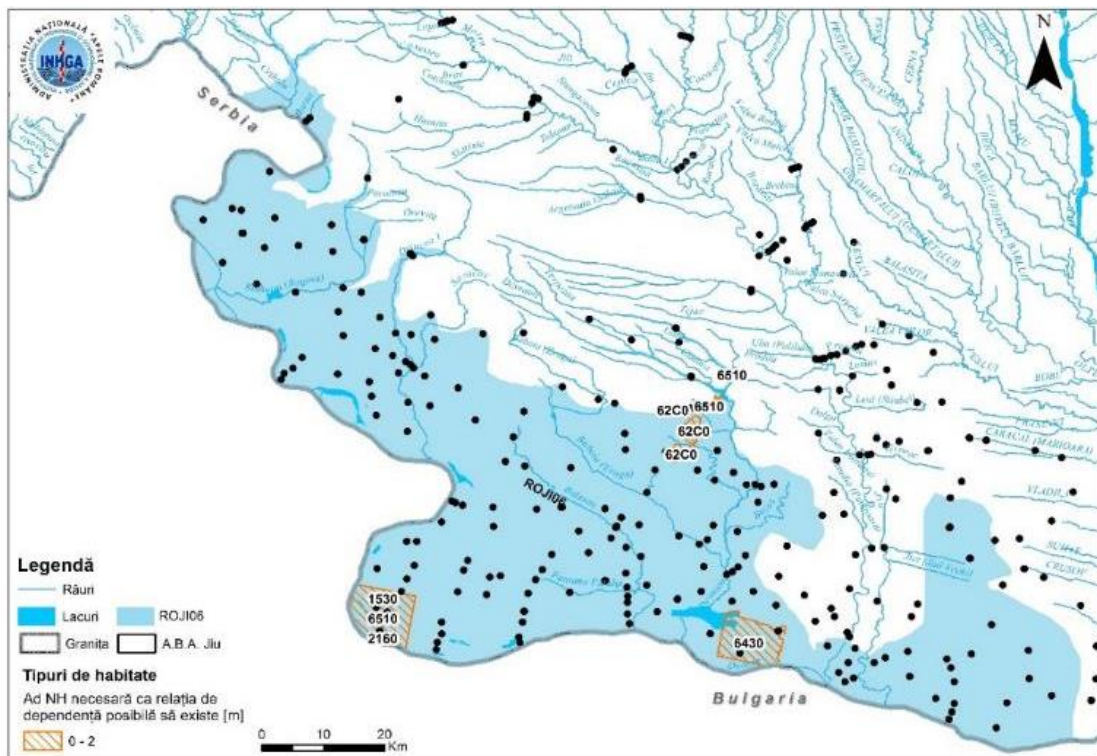


Figura 4.24 Habitatele aferente corpului de apă subterană freatică ROJI06 care necesită o adâncime a nivelului hidrostatic mai mică de 2 m

4. Caracterizarea corpurilor de apă subterană

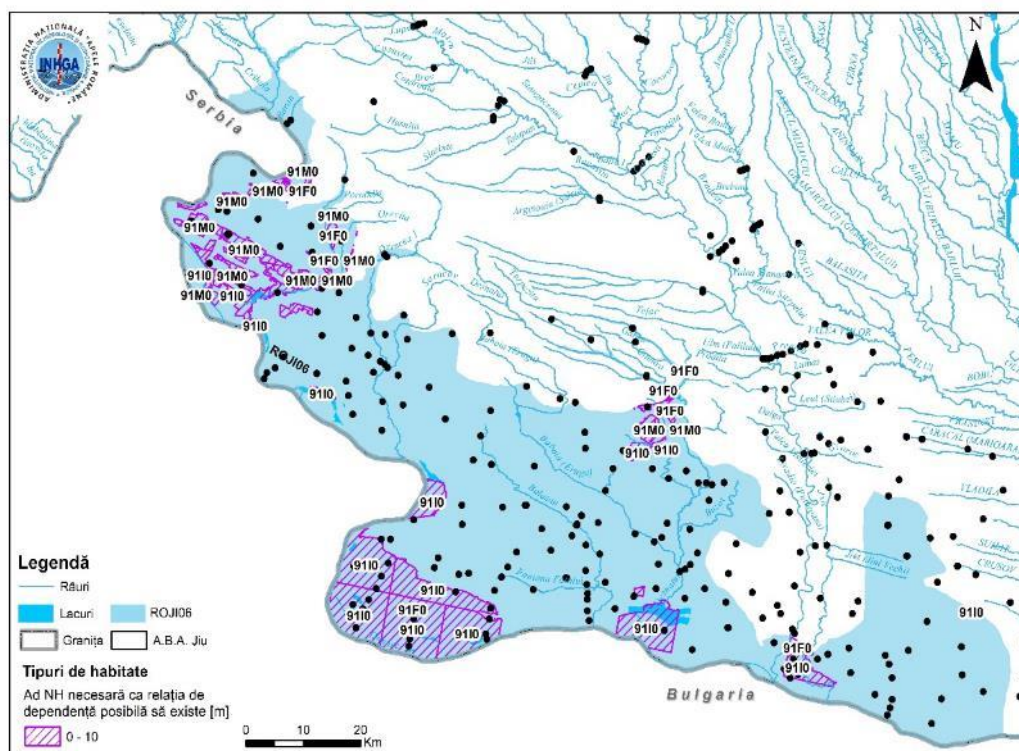


Figura 4.25 Habitatele aferente corpului de apă subterană freatică ROJ106 care necesită o adâncime a nivelului hidrostatic mai mică de 10 m

La sfârșitul anului 2018 a fost realizată o completare a metodologiei elaborate în anul 2015 (AHR, 2015) respectiv "Dezvoltarea metodologiei privind ecosistemele terestre dependente de corpurile de apă subterană și analiza interdependenței acestora în conformitate cu prevederile Directivei Cadru Apă 2000/60/EC și a Directivei 2006/118/EC privind protecția apelor subterane împotriva poluării și a deteriorării", pe baza căreia s-a reevaluat relația între habitate, apa de suprafață și apa subterană. În această etapă a fost realizată analiza variabilității în timp și spațiu a valorilor anuale ale adâncimii maxime și minime a nivelului hidrostatic măsurat în forajele de monitorizare ale Rețelei Hidrogeologice Naționale pentru perioada 2000-2017. Astfel în cazul corpului de apă subterană ROJ106 au fost analizate 239 foraje cu măsurători de nivel a apei subterane; dintre acestea 45 se află în arealul sau în imediata apropiere a siturilor de importanță comunitară ale căror habitate au fost evaluate.

Situl de importanță comunitară ROSCI0039 - Ciuperceni – Desa se dezvoltă în partea de sud a corpului de apă subterană ROJ106, limita de sud, sud-vest și sud-est a sitului fiind fluviul Dunărea. Pe suprafața acestui sit, conform analizei efectuate în anul 2015, au fost identificate 5 habitate posibil dependente de apa subterană respectiv: 1530 - Stepe și mlaștini săratate panonice, 6510 - Pajiști de altitudine joasă (*Alopecurus pratensis*, *Sanguisorba officinalis*), 2160 - Dune cu *Hippophae rhamnoides*, 91F0 - Păduri mixte cu *Quercus robur*, *Ulmus laevis*, *Fraxinus excelsior* sau *Fraxinus angustifolia*, riverane marilor fluvii (*Ulmus minor*) și 9110 - Vegetație de silvostepă eurosiberiană cu *Quercus* spp.

Pentru existența relației habitat-apă subterană (conform metodologiei din 2015), condiția necesară ca apa subterană să fie sursa probabilă de alimentare a ecosistemelor terestre este ca adâncimea până la care poate să varieze nivelul apei subterane față de nivelul solului să nu depășească 2 m pentru habitatele cu codul 1530 și 6510, 4 m pentru habitatul cu codul 2160 și 10 m pentru habitatele cu codul 91F0 și 9110.

Conform metodologiei realizate în 2018, a fost analizată variația adâncimilor maxime și minime anuale ale nivelului hidrostatic înregistrate în perioada 2000 - 2017, în 26 foraje de monitorizare dintre care 7 sunt situate în apropierea sitului de importanță comunitară ROSCI0039. Analizând graficul cu variația adâncimii minime și maxime a nivelului hidrostatic pentru perioada

4. Caracterizarea corpurilor de apă subterană

2000-2017 a forajului F5 DESA, se poate observa o tendință de creștere a adâncimii nivelului hidrostatic minim cât și a celui maxim.

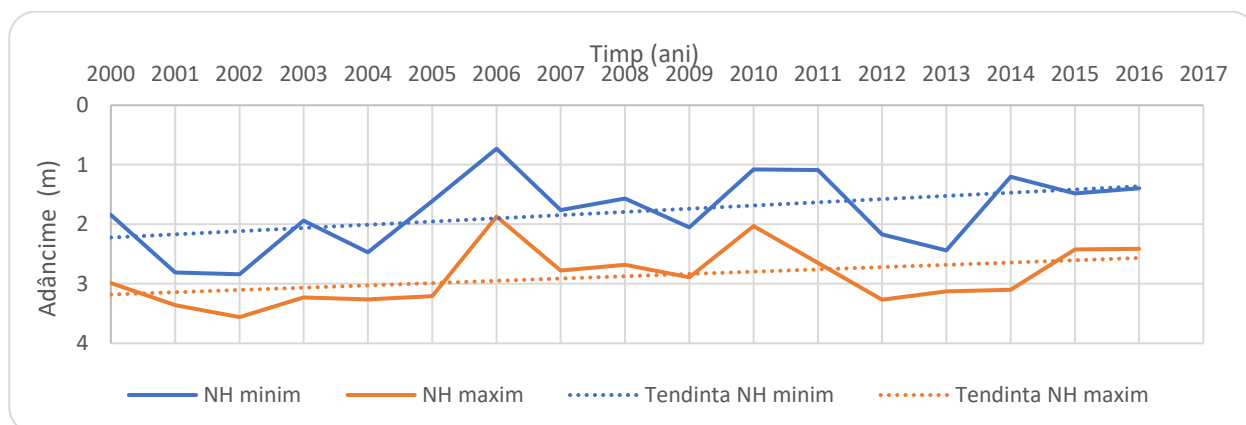


Figura 4.26 Variația adâncimii minime și maxime a nivelului hidrostatic (m) măsurată față de cota terenului, în perioada 2000-2017 în forajul F5 DESA

Totodată pe baza valorilor adâncimii maxime și minime a nivelului hidrostatic înregistrate în perioada 2000 - 2017 în forajele situate în zona corpului de apă subterană freatic ROJI06, au fost realizate hărți cu distribuția spațială a acestora (Figura 4.27 și Figura 4.28) precum și harta cu variația amplitudinii adâncimii nivelului hidrostatic (diferența dintre adâncimea maximă și minimă a nivelului hidrostatic) (Figura 4.29).

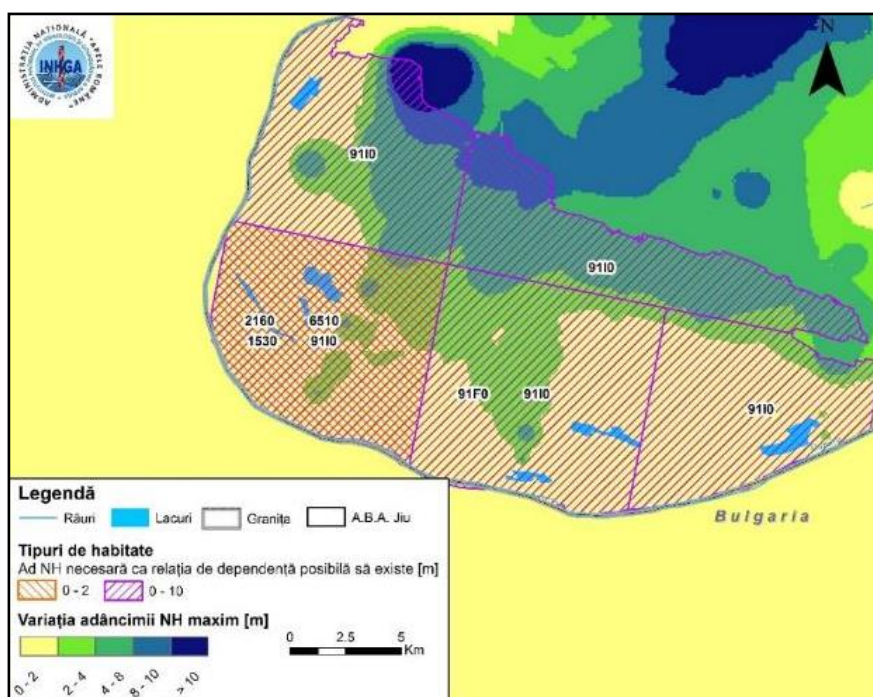


Figura 4.27 Variația adâncimii maxime anuale a nivelului hidrostatic înregistrată în perioada 2000-2017 în zona sitului de importanță comunitară ROSCI0039

4. Caracterizarea corpurilor de apă subterană

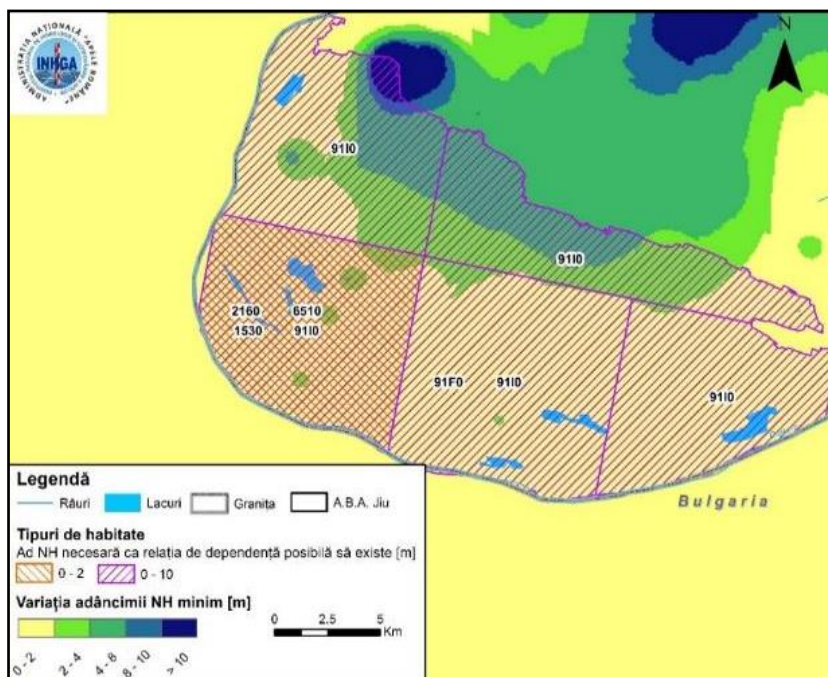


Figura 4.28 Variația adâncimii minime anuale a nivelului hidrostatic înregistrată în perioada 2000-2017 în zona sitului de importanță comunitară ROSCI0039

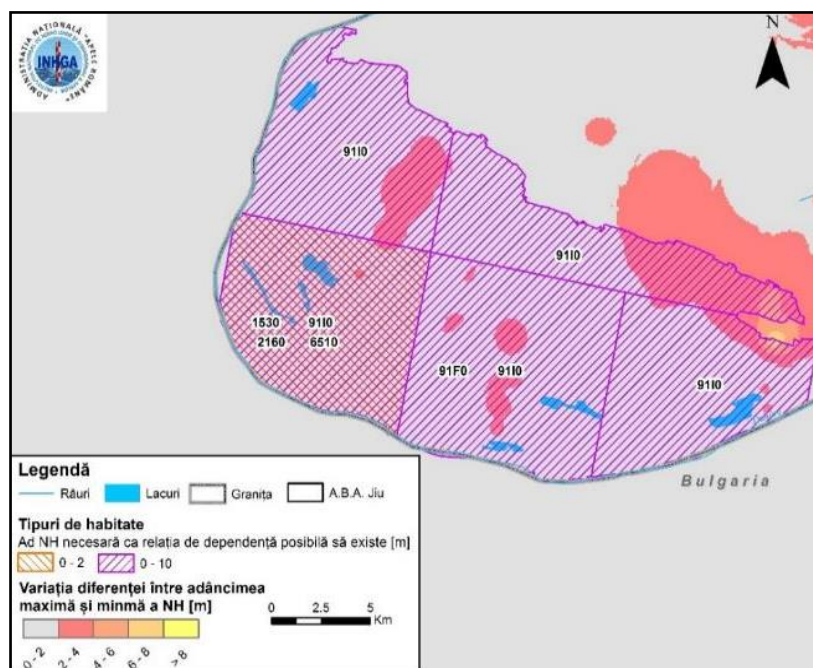


Figura 4.29 Variația amplitudinii adâncimii nivelului hidrostatic (diferența dintre valoarea maximă și minimă) înregistrată în perioada 2000-2017 în zona sitului de importanță comunitară ROSCI0039

În urma analizei acestor hărți, în cazul habitatelor cu codul 91F0 și 9110, adâncimile minime și maxime anuale ale nivelului hidrostatic înregistrate în forajele din interiorul sitului ROSCI0039, variază în intervalul 2-10 m. Având în vedere condițiile de dependență probabilă ale acestor habitate (adâncimea nivelului hidrostatic să fie mai mică de 10 m), s-a considerat că acestea sunt dependente majoritar din subteran și subordonat din alte surse. Excepție face zona de nord-vest a acestor habitate unde în forajul F1 CALAFAT SUD ORD.II s-au înregistrat valori ale adâncimii minime și maxime anuale mai mari de 10 m. În această zonă se poate considera că habitatele cu codul 91F0 și 9110 sunt dependente majoritar din alte surse și subordonat din subteran.

4. Caracterizarea corpurilor de apă subterană

Pentru habitatul cu codul 2160 - Dune cu *Hippophae rhamnoides*, dezvoltat în partea de sud-vest a sitului de importanță comunitară ROSCI0039, în cazul adâncimilor minime ale nivelului hidrostatic, relația de dependență habitat-apă subterană nu este afectată. În perioadele în care se înregistrează adâncimi maxime ale nivelului hidrostatic, pot exista influențe negative asupra relației dintre habitat și subteran. Astfel, cea mai nefavorabilă situație este cea în care se află zona nord-estică și central-estică a habitatului cu codul 2160 unde adâncimea nivelului hidrostatic maxim variază între 4 – 8 m. În aceste zone se poate considera că habitatul prezintă o relație de dependență puțin probabilă de subteran, rezultând că acesta poate avea o altă sursă de alimentare (precipitații sau ape de suprafață).

În cazul habitatelor cu codul 1530 - Stepe și mlaștini sărăturate panonice și 6510 - Pajiști de altitudine joasă (*Alopecurus pratensis*, *Sanguisorba officinalis*), zona nord-estică și central-estică a acestora prezintă o relație de dependență puțin probabilă de apa subterană. Acest lucru se datorează faptului că atât nivelele minime cât și cele maxime ale adâncimii nivelului hidrostatic variază între 2-8 m (condiția necesară ca aceste habitate să fie în relație de posibilă dependență cu acviferul freatic este ca adâncimea nivelului hidrostatic să fie mai mică de 2m), astfel acest habitat prezintă o dependență majoritară de alte surse și subordonat de apa subterană.

Situl de importanță comunitară ROSCI0045 - Coridorul Jiului este dezvoltat în partea de sud și sud-est a corpului de apă ROJ106 pe mai multe areale, în zona de interfluviu dintre râurile: Balasan, Desnățui, Jiu și Jieț. În cadrul acestui sit au fost identificate 5 habitate posibil dependente de apa subterană: 6430 - Asociații de lizieră cu ierburi înalte hidrofile de la nivelul câmpiilor până la nivel montan și alpin, 6510 - Pajiști de altitudine joasă (*Alopecurus pratensis*, *Sanguisorba officinalis*), 91M0 - Păduri panonice-balcanice de stejar turcesc, 91F0 - Păduri mixte cu *Quercus robur*, *Ulmus laevis*, *Fraxinus excelsior* sau *Fraxinus angustifolia*, riverane marilor fluvii (*Ulmion minaris*) și 91I0 - Vegetație de silvostepă eurosiberiană cu *Quercus* spp. Condiția necesară ca habitatele cu codul 6430 și 6510 să fie în relație de posibilă dependență cu acviferul freatic este ca adâncimea nivelului hidrostatic să fie mai mică de 2 m, iar pentru cele cu codul, conform Natura 2000, 91F0, 91M0 și 91I0 este necesar ca adâncimea Nh să fie mai mică de 10 m.

Analiza variației adâncimilor maxime și minime anuale ale nivelului hidrostatic înregistrate în perioada 2000 – 2017 a fost realizată în 26 de foraje situate în zona sitului de importanță comunitară ROSCI0045. Analizând graficul cu variația adâncimii minime și maxime a nivelului hidrostatic pentru perioada 2000-2017 a forajului F5 Zăvalu, se poate observa o tendință de scădere a adâncimii nivelului hidrostatic maxim și o creștere a celui minim. Valorile adâncimii maxime ale nivelului hidrostatic în perioada 2000-2017 variază între 1,35 m și 6,4 m iar cele minime între 0,62 m și 2,53 m.

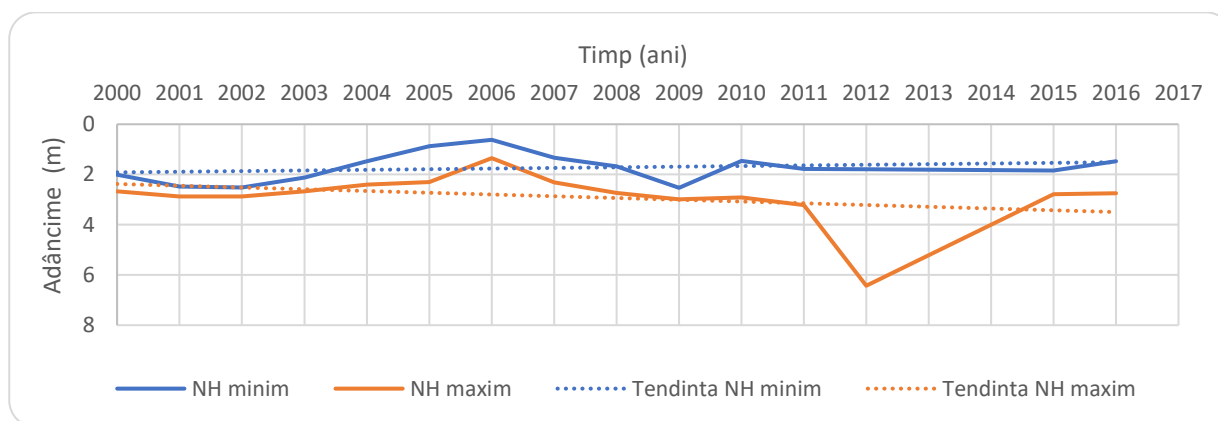


Figura 4.30 Variația adâncimii minime și maxime a nivelului hidrostatic (m) măsurată față de cota terenului, în perioada 2000-2017 în forajul F5 Zăvalu

4. Caracterizarea corpurilor de apă subterană

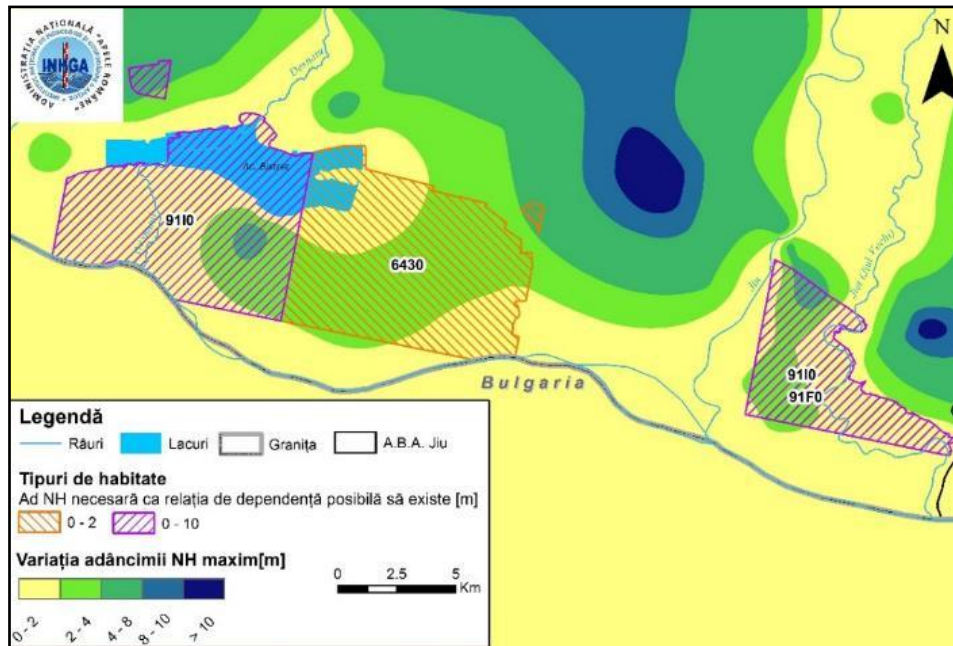


Figura 4.31 Variația adâncimii maxime anuale a nivelului hidrostatic înregistrată în perioada 2000-2017, în fiecare din forajele de monitorizare, în arealul sitului de importanță comunitară ROSCI0045

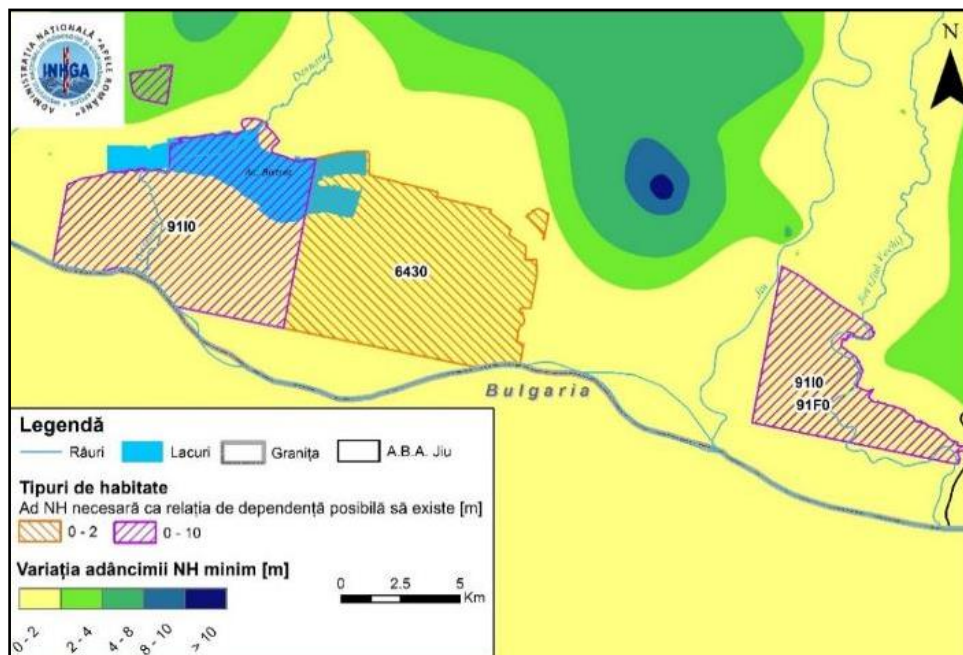


Figura 4.32 Variația adâncimii minime anuale a nivelului hidrostatic înregistrată în perioada 2000-2017, în fiecare din forajele de monitorizare, în arealul sitului de importanță comunitară ROSCI0045

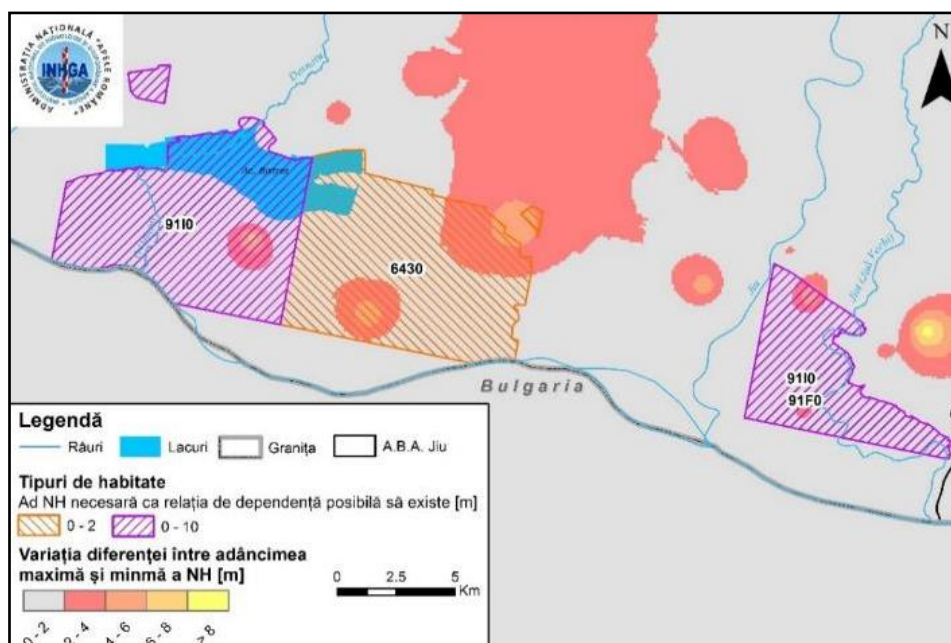


Figura 4.33 Variația amplitudinii adâncimii nivelului hidrostatic în perioada 2000-2017 în zona sitului de importanță comunitară ROSCI0045

Totodată pe baza valorilor adâncimii maxime și minime a nivelului hidrostatic înregistrate în perioada 2000 - 2017 în forajele situate în zona corpului de apă subterană freatic ROJI06, au fost realizate hărți cu distribuția spațială a acestora (Figurile 4.31 și 4.32) precum și harta cu variația amplitudinii adâncimii nivelului hidrostatic (Figura 4.33).

În urma analizei acestor hărți se poate observa că în arealul sitului de importanță comunitară ROSCI0045, în cazul adâncimilor minime a nivelului hidrostatic relația dintre apa subterană și habitate nu este afectată, în timp ce, în perioadele în care se înregistrează adâncimi maxime ale nivelului hidrostatic, pot exista influențe negative asupra relației dintre habitat și subteran. Astfel, cea mai nefavorabilă situație este cea în care se află zona nord-estică, centrală și sud-vestică a habitatului cu codul 6430 unde adâncimea nivelului hidrostatic maxim variază între 2 - 8 m. Acest habitat, conform analizei efectuate după metodologia elaborată în anul 2015, necesită o adâncime a nivelului hidrostatic mai mică de 2 m pentru ca apa subterană să fie sursa probabilă de alimentare a ecosistemelor terestre. Astfel, în aceste zone habitatul cu codul 6430 prezintă o relație de dependență puțin probabilă de subteran, rezultând că habitatul poate avea o altă sursă de alimentare (precipitații sau ape de suprafață). În cazul celorlalte habitate relația de dependență cu apa subterană freatică nu este afectată, acestea fiind dependente majoritar din subteran și subordonat din alte surse. Această concluzie este confirmată și de valorile reduse ale variației amplitudinii adâncimii nivelului hidrostatic (diferența dintre adâncimea maximă și minimă a nivelului hidrostatic) în perioada 2000-2017 în zona sitului de importanță comunitară ROSCI0045 (Figura 4.33).

Situl de importanță comunitară ROSCI0299 - Dunărea la Gârla Mare – Maglavit se dezvoltă pe două areale, unul nordic situat în interfluviul dintre râurile Dunărea și Drincea și unul sud-estic ce are ca limită de vest fluviul Dunărea. În cadrul acestui sit au fost identificate două habitate posibil dependente de apa subterană, codificate conform clasificării Natura 2000 cu 91M0 – Păduri panonice-balcanice de stejar turcesc și 9110 - Vegetație de silvostepă eurosiberiană cu *Quercus* spp. Condiția necesară ca habitatele cu codul 91M0 și 9110 să fie în relație de posibilă dependență cu acviferul freatic este ca adâncimea nivelului hidrostatic să fie mai mică de 10 m.

Analiza variației adâncimilor maxime și minime anuale ale nivelului hidrostatic înregistrate în perioada 2000 – 2017 a fost realizată în 16 foraje situate în zona sitului de importanță comunitară ROSCI0299. În cazul forajului F1 Basarabi amplasat pe limita de sud a arealului sud-estic se observă că au fost realizate măsurători ale nivelului hidrostatic în perioada 2000-2007 și 2016-2015 iar adâncimile maxime variază între 20,1 – 21,4 m și cele minime între 19,5 – 20,9 m.

4. Caracterizarea corpurilor de apă subterană

Pentru a analiza posibila relație de dependență dintre habitate și apa subterană au fost realizate hărți cu valorile minime (Figurile 4.34 și 4.35) anuale ale adâncimii nivelului hidrostatic precum și harta cu variația amplitudinii adâncimii nivelului hidrostatic - diferența dintre adâncimea maximă și minimă a nivelului hidrostatic (Figura 4.36).

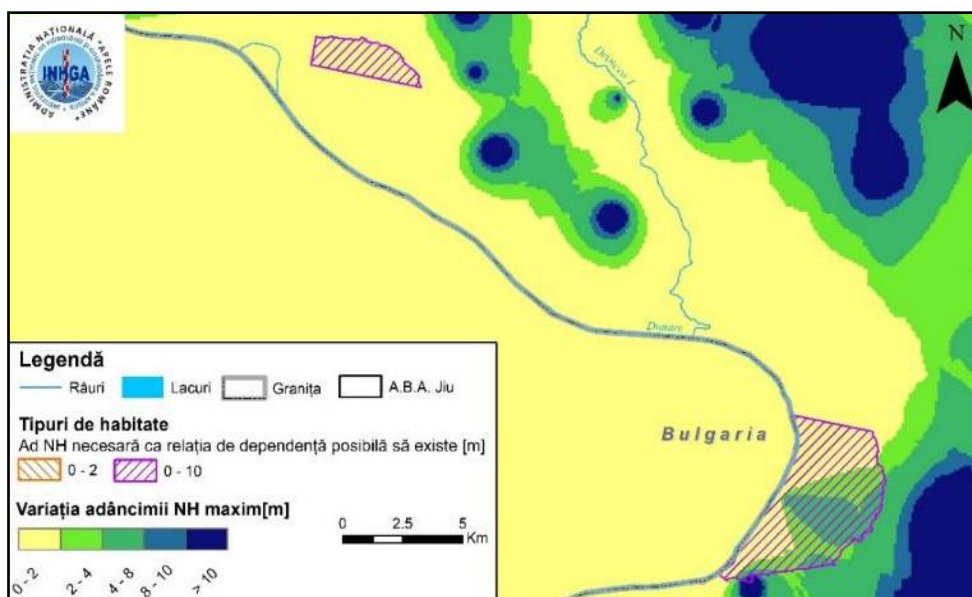


Figura 4.34 Variația adâncimii maxime anuale a nivelului hidrostatic înregistrată în perioada 2000-2017, în fiecare din forajele de monitorizare, în arealul sitului de importanță comunitară ROSCI0299

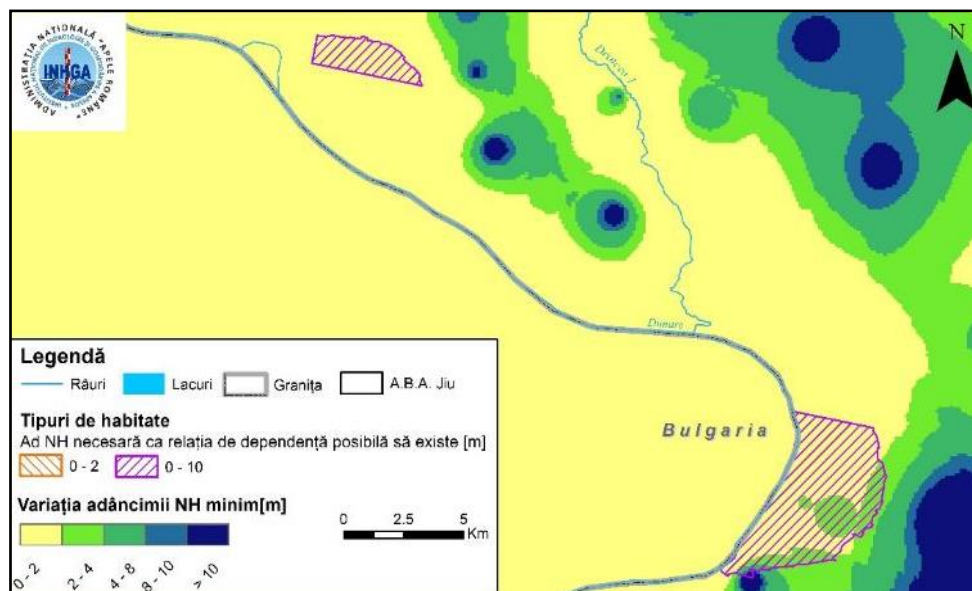


Figura 4.35 Variația adâncimii minime anuale a nivelului hidrostatic înregistrată în perioada 2000-2017, în fiecare din forajele de monitorizare, în arealul sitului de importanță comunitară ROSCI0299

4. Caracterizarea corpurilor de apă subterană

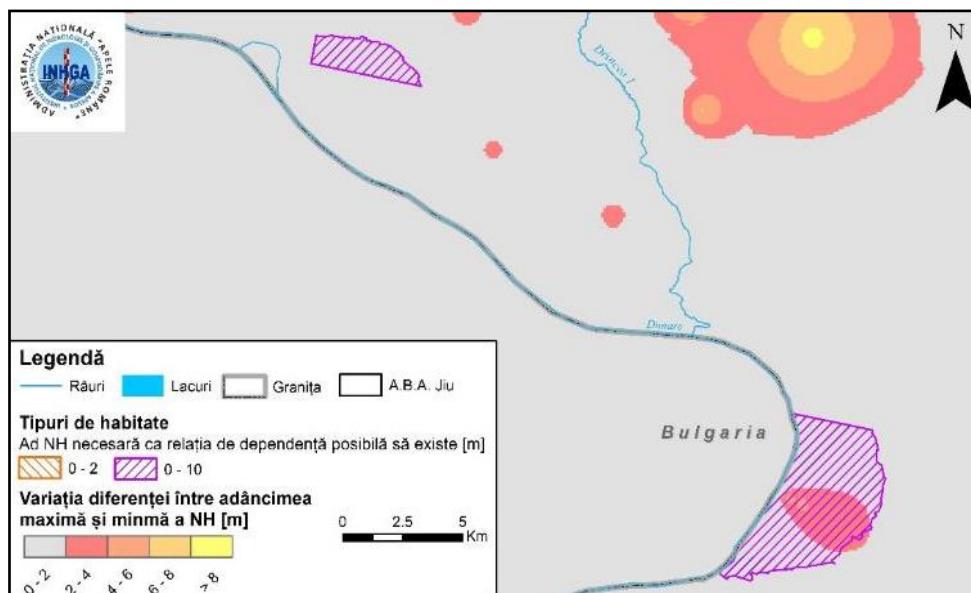


Figura 4.36 Variația amplitudinii adâncimii nivelului hidrostatic în perioada 2000-2017 în zona sitului de importanță comunitară ROSCI0299

Analizând cele trei hărți se poate concluziona că în cazul sitului de importanță comunitară ROSCI0299 relația de dependență a habitatelor cu codul 91M0 și 9110 de apa subterană nu este afectată, acestea fiind dependente majoritar de apa subterană și subordonat de alte surse. O excepție face zona de sud din arealul sud-estic unde nivelele maxime cât și cele minime ale adâncimii nivelului hidrostatic din perioada 2000-2017 sunt mai mari de 10 m. Având în vedere condițiile de dependență probabilă ale habitatelor 91M0 și 9110 (adâncimea nivelului hidrostatic să fie mai mică de 10 m), s-a considerat că în aceste zone habitatele prezintă o dependență puțin probabilă de apa subterană, alimentarea lor realizându-se în principal din alte surse (ape de suprafață, precipitații) și subordonat din subteran.

Situl de importanță comunitară ROSCI0306 – Jiana – se dezvoltă pe mai multe areale, în partea de vest a corpului de apă subterană ROJI06, în lungul râului Blahnița precum și în zona de interfluviu dintre râurile Blahnița și Dunărea. În cadrul acestui sit au fost identificate 3 habitate posibil dependente de apa subterană (conform analizei anterioare), codificate conform clasificării Natura 2000 cu 91M0 - Păduri panonice-balcanice de stejar turcesc, 91F0 - Păduri mixte cu *Quercus robur*, *Ulmus laevis*, *Fraxinus excelsior* sau *Fraxinus angustifolia*, riverane marilor fluvii (*Ulmus minor*) și 9110 - Vegetație de silvostepă eurosiberiană cu *Quercus* spp. Condiția necesară ca aceste habitate să fie în relație de posibilă dependență cu acviferul freatic este ca adâncimea nivelului hidrostatic să fie mai mică de 10 m.

4. Caracterizarea corpurilor de apă subterană

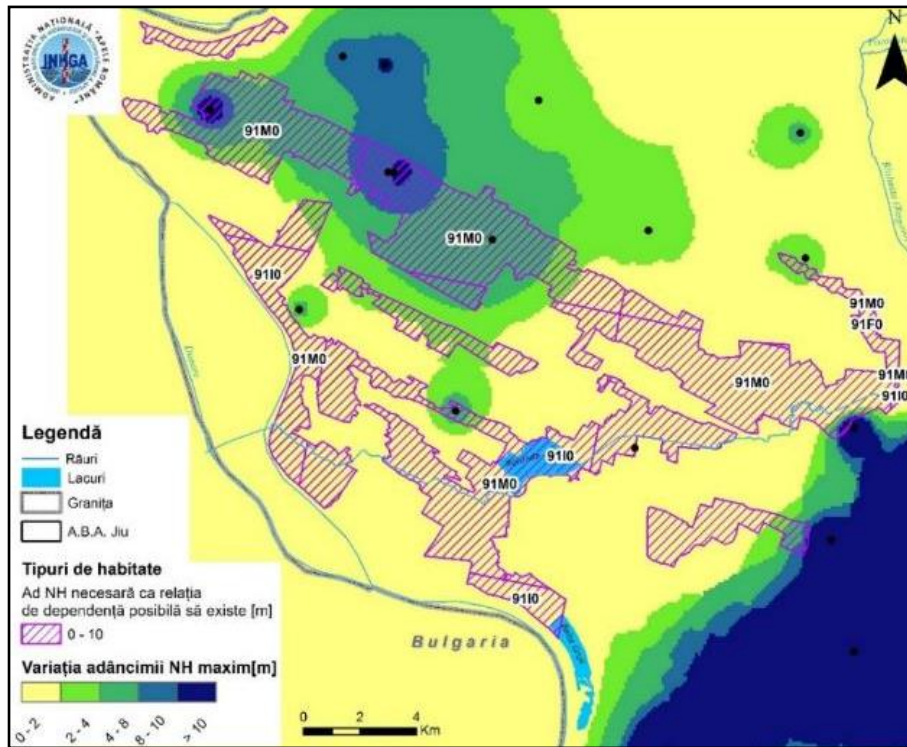


Figura 4.37 Variația adâncimii maxime anuale a nivelului hidrostatic înregistrată în perioada 2000-2017, în fiecare din forajele de monitorizare, în arealul sitului de importanță comunitară ROSCI0306

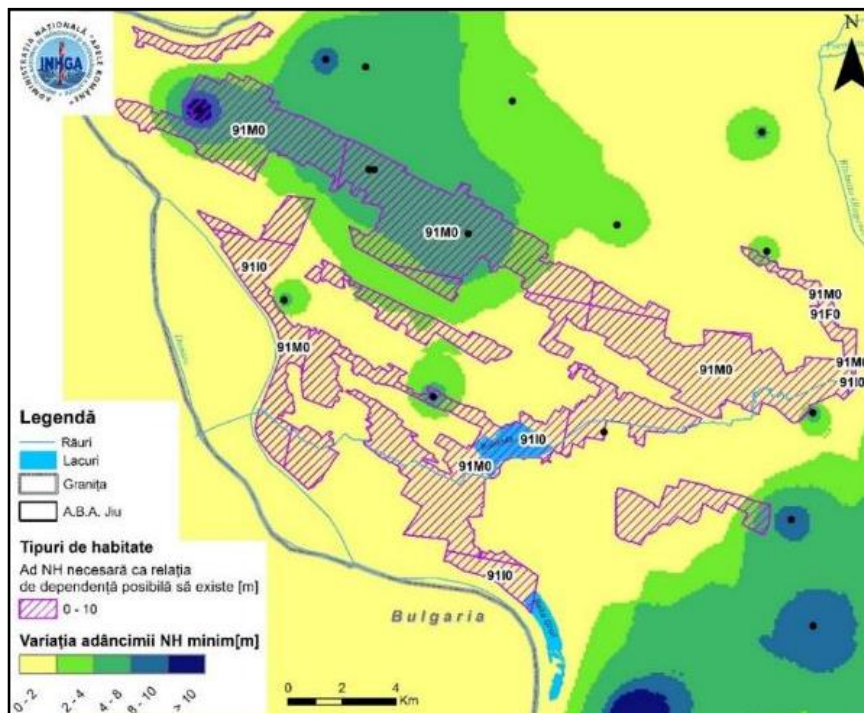


Figura 4.38 Variația adâncimii minime anuale a nivelului hidrostatic înregistrată în perioada 2000-2017, în fiecare din forajele de monitorizare, în arealul sitului de importanță comunitară ROSCI0306

Conform metodologiei amintite mai sus (realizată în 2018), a fost analizată variația adâncimilor maxime și minime anuale ale nivelului hidrostatic înregistrate în perioada 2000 - 2017, în 21 foraje situate în zona sitului de importanță comunitară ROSCI0306. Pe suprafața sitului sunt

4. Caracterizarea corpurilor de apă subterană

amplasate 6 foraje de monitorizare. În forajul F1P2 Burila Mică au fost realizate măsurători ale adâncimii nivelului hidrostatic în anii 2009, 2011 și 2013, adâncimea minimă înregistrată fiind 5.08 m iar cea maximă 12.19 m.

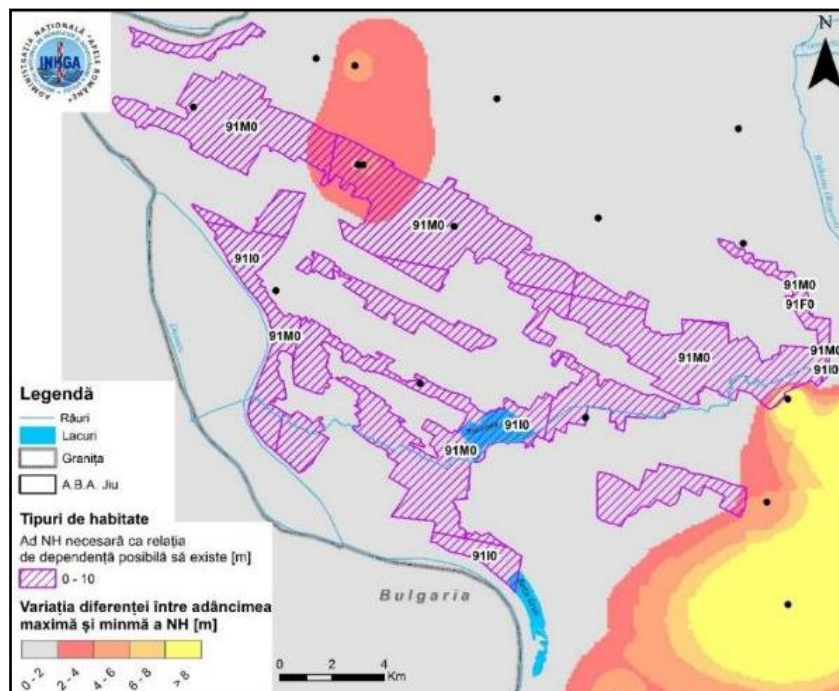


Figura 4.39 Variația amplitudinii adâncimii nivelului hidrostatic în perioada 2000-2017 în zona sitului de importanță comunitară ROSCI0306

Pe baza valorilor adâncimii maxime și minime a nivelului hidrostatic înregistrate în perioada 2000 - 2017 în forajele situate în zona corpului de apă subterană freatic ROJI06, au fost realizate hărți cu distribuția spațială a acestora (Figurile 4.37 și 4.38) precum și harta cu variația amplitudinii adâncimii nivelului hidrostatic (Figura 4.39).

Analizând cele trei hărți se poate concluziona că în cazul sitului de importanță comunitară ROSCI0306 relația de dependență a habitatelor cu codul 91M0, 91F0 și 91I0 de apa subterană nu este afectată, acestea fiind dependente majoritar de apa subterană și subordonat de alte surse; excepție face zona de nord-vest și est a habitatului cu codul 91M0 unde nivelele maxime cât și cele minime ale adâncimii nivelului hidrostatic din perioada 2000-2017 sunt mai mari de 10 m. Având în vedere condițiile de dependență probabilă ale habitatului 91M0 (adâncimea nivelului hidrostatic să fie mai mică de 10 m), s-a considerat că în aceste zone habitatul este dependent probabil de alte surse (ape de suprafață, precipitații) și subordonat de apa subterană.

Evaluarea variației adâncimii maxime și minime a nivelului hidrostatic în timp și spațiu, precum și a amplitudinii acestuia, a fost realizată în corelare cu prezența captărilor. Există pe teritoriul sitului și în vecinătatea acestuia, captări (drenuri, fântâni) care se alimentează din acviferul freatic. În urma analizei variației nivelului hidrostatic se consideră că acestea nu au o influență semnificativă asupra valorilor adâncimii nivelului apei subterane freactice.

Situl de importanță comunitară ROSCI0173 – Pădurea Stârmina se dezvoltă pe trei areale, în partea de vest a corpului de apă subterană ROJI06. Arealul nord-estic se dezvoltă de-a lungul lacului format de brațul Dunărea Veche. În cadrul acestui sit au fost identificate 2 habitate posibil dependente de apa subterană (conform analizei anterioare), codificate conform clasificării Natura 2000 cu 91M0 - Păduri panonice-balcanice de stejar turcesc și 91F0 - Păduri mixte cu *Quercus robur*, *Ulmus laevis*, *Fraxinus excelsior* sau *Fraxinus angustifolia*, riverane marilor fluvii

4. Caracterizarea corpurilor de apă subterană

(Ulmenion minaris). Condiția necesară ca aceste habitate să fie în relație de posibilă dependență cu acviferul freatic este ca adâncimea nivelului hidrostatic să fie mai mică de 10 m.

Analiza variației adâncimilor maxime și minime anuale ale nivelului hidrostatic înregistrate în perioada 2000 – 2017 a fost realizată în 7 foraje situate în vecinătatea sitului de importanță comunitară ROSCI0173, pe suprafața acestuia neaflându-se nici un foraj de monitorizare, cel mai apropiat foraj aflându-se la o distanță de 1800 m. În acest foraj, F1 Burila Mare, s-au realizat măsurători în anul 2000 și în anul 2013, adâncimea minimă înregistrată fiind 5.26 m iar adâncimea maximă 10.19 m.

Pe baza valorilor adâncimii maxime și minime a nivelului hidrostatic înregistrate în perioada 2000 - 2017 în forajele situate în zona corpului de apă subterană freatic ROJ106, au fost realizate hărți cu distribuția spațială a acestora (Figurile 4.40 și 4.41) precum și harta cu variația amplitudinii adâncimii nivelului hidrostatic (Figurile 4.42).

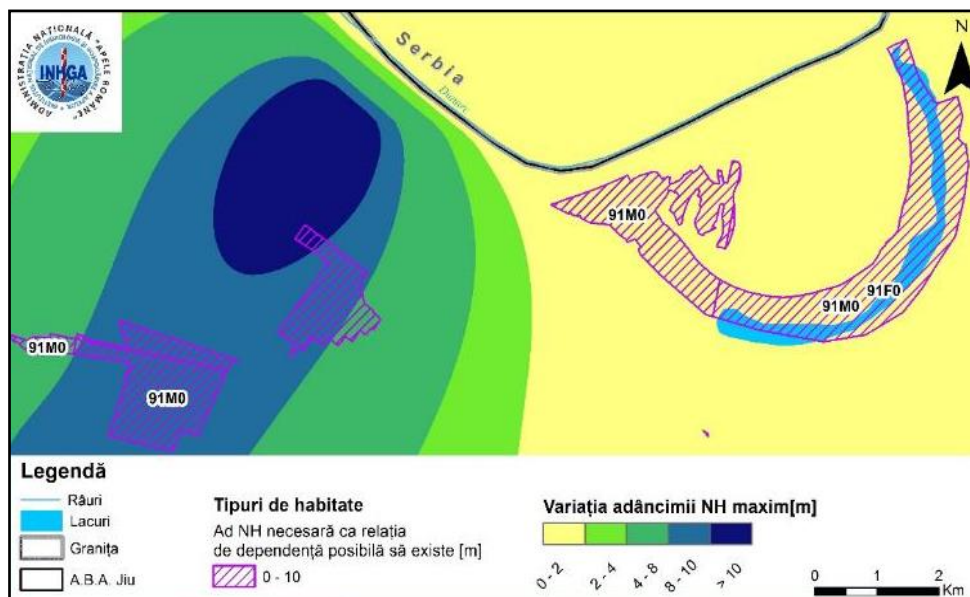


Figura 4.40 Variația adâncimii maxime anuale a nivelului hidrostatic înregistrată în perioada 2000-2017, în fiecare din forajele de monitorizare, în arealul sitului de importanță comunitară ROSCI0173

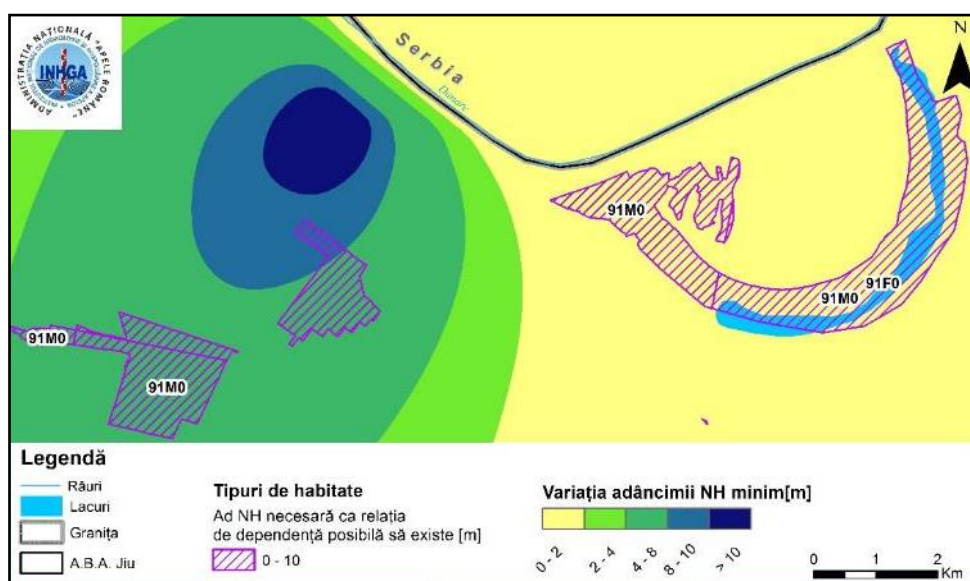


Figura 4.41 Variația adâncimii minime anuale a nivelului hidrostatic înregistrată în perioada 2000-2017, în fiecare din forajele de monitorizare, în arealul sitului de importanță comunitară ROSCI0173

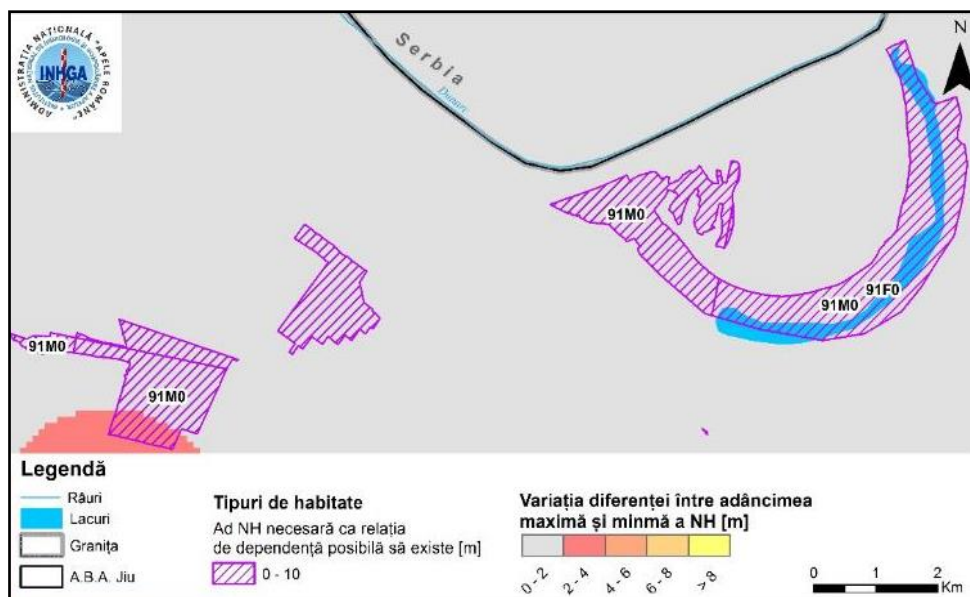


Figura 4.42 Variația amplitudinii adâncimii nivelului hidrostatic în perioada 2000-2017 în zona sitului de importanță comunitară ROSCI0173

În urma analizei acestor hărți se poate concluziona că în cazul sitului de importanță comunitară ROSCI0173 relația de dependență a habitatelor cu codul 91M0 și 91F0 de apa subterană nu este afectată, acestea fiind dependente majoritar de apa subterană și subordonat de alte surse. O excepție face zona de nord-vest a habitatului cu codul 91M0 poziționat în în cel de-al doi-lea areal unde nivelele maxime ale adâncimii nivelului hidrostatic din perioada 2000-2017 sunt mai mari de 10 m. Având în vedere condițiile de dependență probabilă ale habitatului 91M0 (adâncimea nivelului hidrostatic să fie mai mică de 10 m), s-a considerat că în aceste zone habitatul este dependent probabil de alte surse (ape de suprafață, precipitații) și subordonat de apa subterană.

Regimul hidrodinamic al nivelului hidrostatic poate fi influențat de factori naturali, cum ar fi precipitații, evapotranspirație, infiltrații etc., și/sau factori antropici, respectiv captări, drenaje.

Evaluarea variației adâncimii maxime și minime a nivelului hidrostatic în timp și spațiu, precum și a amplitudinii acestuia, a fost realizată în corelare cu prezența captărilor. În cazul acestui sit, pe suprafața sa, sau în vecinătatea acestuia nu există captări (drenuri, fântâni) care se alimentează din acviferul freatic și care să influențeze valorile adâncimii nivelului apei subterane freactice.

Situl de importanță comunitară ROSCI0202 - Silvestepa Olteniei se dezvoltă pe mai multe areale, în partea de sud a corpului de apă subterană ROJI06, în zona de interfluviu a râurilor Desnățui, Banaguiu, Boldal (nepermanent). În cadrul acestui sit au fost identificate 5 habitate posibil dependente de apa subterană (conform analizei anterioare), codificate conform clasificării Natura 2000 cu 62C0 - Stepe ponto-sarmatice, 6510 - Pajiști de altitudine joasă (*Alopecurus pratensis*, *Sanguisorba officinalis*), 91F0 - Păduri mixte cu *Quercus robur*, *Ulmus laevis*, *Fraxinus excelsior* sau *Fraxinus angustifolia*, riverane marilor fluvii (*Ulmus minor*), 91I0 - Vegetație de silvestepă eurosiberiană cu *Quercus* spp., 91M0 - Păduri panonice-balcanice de stejar turcesc. Condiția necesară ca habitatele cu codul 62C0 și 6510 să fie în relație de posibilă dependență cu acviferul freatic este ca adâncimea nivelului hidrostatic să fie mai mică de 2 m, iar pentru cele cu codul 91F0, 91M0 și 91I0 este necesar ca adâncimea Nh să fie mai mică de 10 m.

Analiza variației adâncimilor maxime și minime anuale ale nivelului hidrostatic înregistrate în perioada 2000 – 2017 a fost realizată în 12 foraje situate în zona sitului de importanță comunitară ROSCI0202, pe suprafața acestuia aflându-se un foraj de monitorizare. În acest foraj, F1 Mărăcinele,

4. Caracterizarea corpurilor de apă subterană

s-au realizat măsurători în perioada 2000 - 2002, adâncimea minimă înregistrată fiind 27,32 m iar cea maximă 27,54 m. Totodată pe baza valorilor adâncimii maxime și minime a nivelului hidrostatic înregistrate în perioada 2000 - 2017 în forajele situate în zona corpului de apă subterană freatic ROJI06, au fost realizate hărți cu distribuția spațială a acestora (Figurile 4.43 și 4.44) precum și harta cu variația amplitudinii adâncimii nivelului hidrostatic (Figura 4.45).

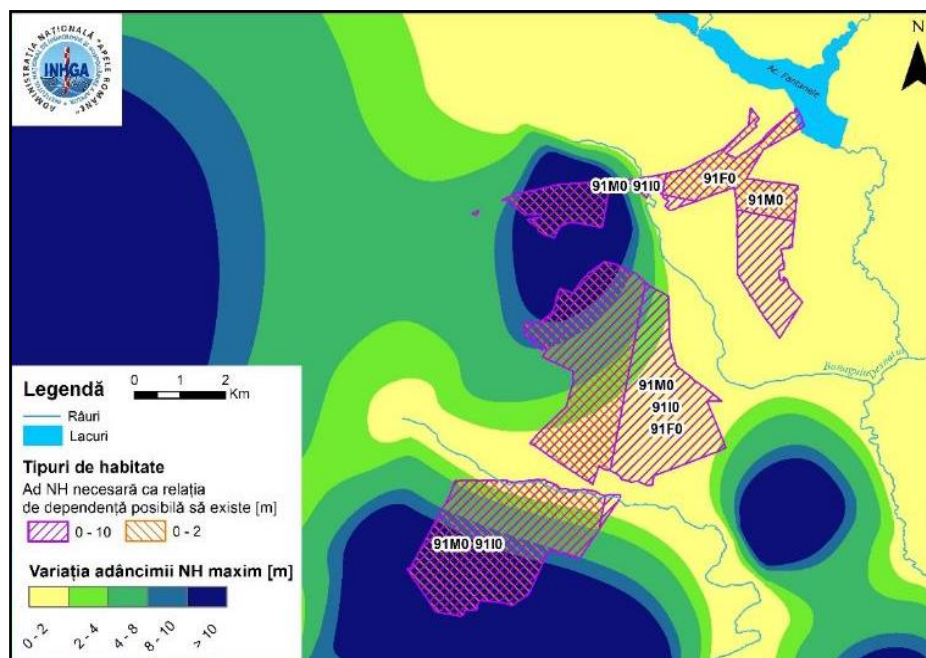


Figura 4.43 Variația adâncimii maxime anuale a nivelului hidrostatic înregistrată în perioada 2000-2017, în fiecare din forajele de monitorizare, în arealul sitului de importanță comunitară ROSCI0202

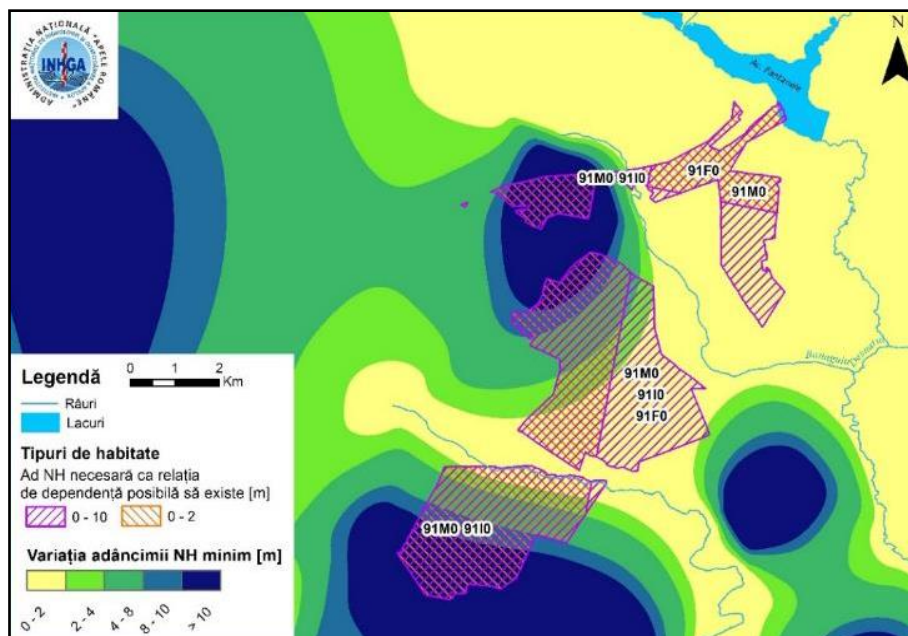


Figura 4.44 Variația adâncimii minime anuale a nivelului hidrostatic înregistrată în perioada 2000-2017, în fiecare din forajele de monitorizare, în arealul sitului de importanță comunitară ROSCI0202

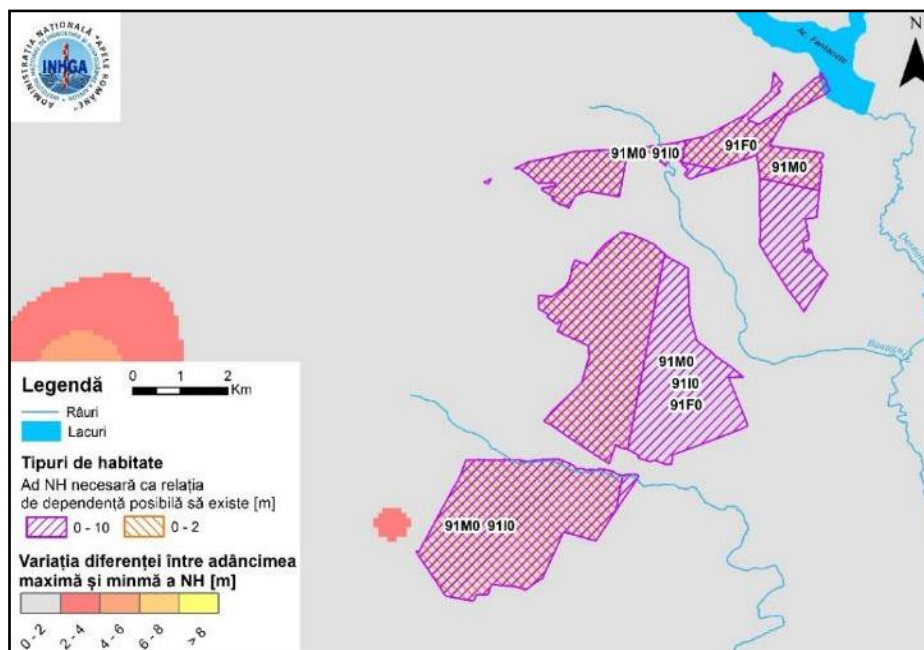


Figura 4.45 Variația amplitudinii adâncimii nivelului hidrostatic în perioada 2000-2017 în zona sitului de importanță comunitară ROSCI0202

În urma analizei acestor hărți se poate concluziona că, în cazul sitului de importanță comunitară ROSCI0202, ca urmare a valorilor maxime și minime mai mari de 10 m ale adâncimii nivelului hidrostatic înregistrate în forajele din zona sitului, habitatele au o dependență probabilă de alte surse (ape de suprafață, precipitații) și subordonat de apa subterană. Excepție face arealul nord-estic al sitului (cel situat în zona de interfluviu dintre râurile Desnățui, Banaguuiu) unde adâncimile maxime și minime ale nivelului hidrostatic variază între 0-2 m. Astfel în cazul habitatelor ce se dezvoltă în acest areal dependența de apa subterană nu este afectată, acestea fiind dependente de apa subterană și subordonat de alte surse.

Evaluarea variației adâncimii maxime și minime a nivelului hidrostatic în timp și spațiu, precum și a amplitudinii acestuia, a fost realizată în corelare cu prezența captărilor. Există pe teritoriul sitului și în vecinătatea acestuia, captări care se alimentează din acviferul freatic. În urma analizei variației nivelului hidrostatic nu se consideră că acestea au influență semnificativă asupra valorilor adâncimii nivelului apei subterane freactice.

Situl de importanță comunitară ROSCI0403 - Vânu Mare se dezvoltă pe mai multe areale, în partea de vest a corpului de apă subterană ROJ106, în zona de interfluviu a râurilor Blahnița, Orevița și Drincea 1 (nepermanent). În cadrul acestui sit au fost identificate 3 habitate posibil dependente de apa subterană (conform analizei anterioare), codificate conform clasificării Natura 2000 cu 91F0 - Păduri mixte cu *Quercus robur*, *Ulmus laevis*, *Fraxinus excelsior* sau *Fraxinus angustifolia*, riverane marilor fluvii (*Ulmion minaris*), 91I0 - Vegetație de silvostepă eurosiberiană cu *Quercus* spp., 91M0 - Păduri panonice-balcanice de stejar turcesc. Condiția necesară ca habitatele cu aceste habitate să fie în relație de posibilă dependență cu acviferul freatic este ca adâncimea nivelului hidrostatic să fie mai mică de 10 m.

Analiza variației adâncimilor maxime și minime anuale ale nivelului hidrostatic înregistrate în perioada 2000 – 2017 a fost realizată în 8 foraje situate în zona sitului de importanță comunitară ROSCI0403. Pe suprafața acestui sit nu sunt amplasate foraje de monitorizare a nivelului hidrostatic, cele mai apropiate foraje se află la o distanță de 600m față de limita de vest a arealului nordic. În forajul, F1MA Vânu Mare s-au înregistrat măsurători ale nivelului hidrostatic în perioada 2003-2016 adâncimea minimă înregistrată fiind 0,38 m iar cea maximă 17 m iar în forajul, F1 Vânu Mare s-au înregistrat măsurători ale nivelului hidrostatic în perioada 2000-2017 adâncimea minimă înregistrată fiind 0,24 m iar cea maximă 3,87 m. În figura 4.46, este prezentat graficul cu variația adâncimii

4. Caracterizarea corpurilor de apă subterană

minime și maxime anuale a nivelului hidrostatic (m) măsurată față de cota terenului, în perioada 2000-2017, în forajul F1 Vânu Mare. Analizând acest grafic se poate observa o tendință de scădere atât a adâncimii minime a nivelului hidrostatic cât și a celei maxime.

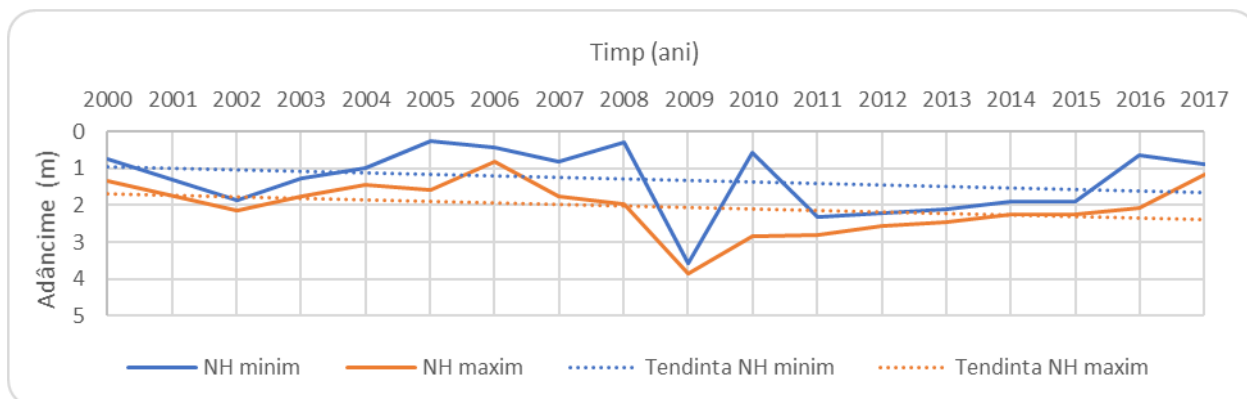


Figura 4.46 Variația adâncimii minime și maxime anuală a nivelului hidrostatic (m) măsurată față de cota terenului, în perioada 2000-2017, în forajul F1 Vânu Mare situat în apropierea sitului ROSCI0403

Totodată pe baza valorilor adâncimii maxime și minime a nivelului hidrostatic înregistrate în perioada 2000 - 2017 în forajele situate în zona corpului de apă subterană freatic ROJI06, au fost realizate hărți cu distribuția spațială a acestora (Figurile 4.47 și 4.48) precum și harta cu variația amplitudinii adâncimii nivelului hidrostatic (Figura 4.49).

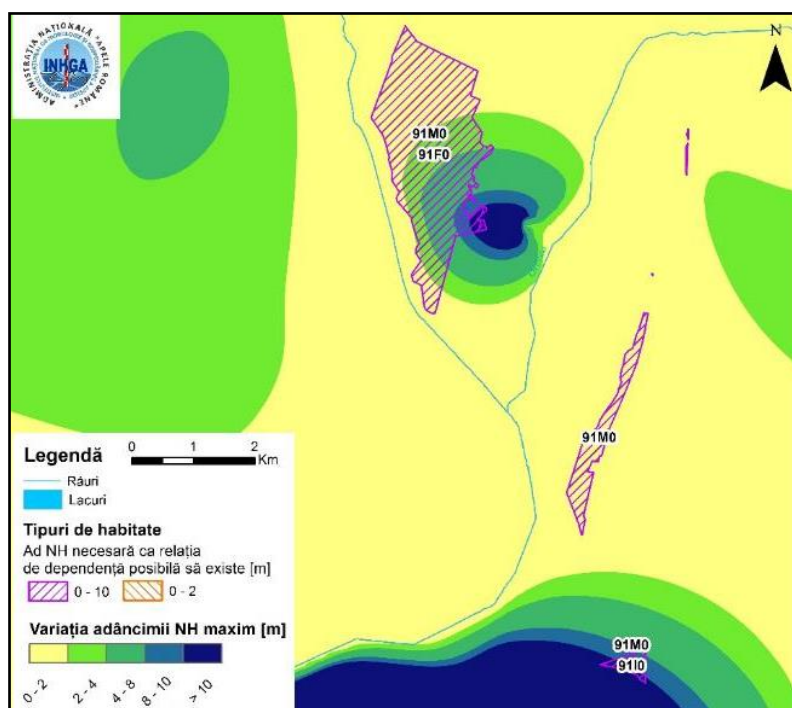


Figura 4.47 Variația adâncimii maxime anuale a nivelului hidrostatic înregistrată în perioada 2000-2017, în fiecare din forajele de monitorizare, în arealul sitului de importanță comunitară ROSCI0403

4. Caracterizarea corpurilor de apă subterană

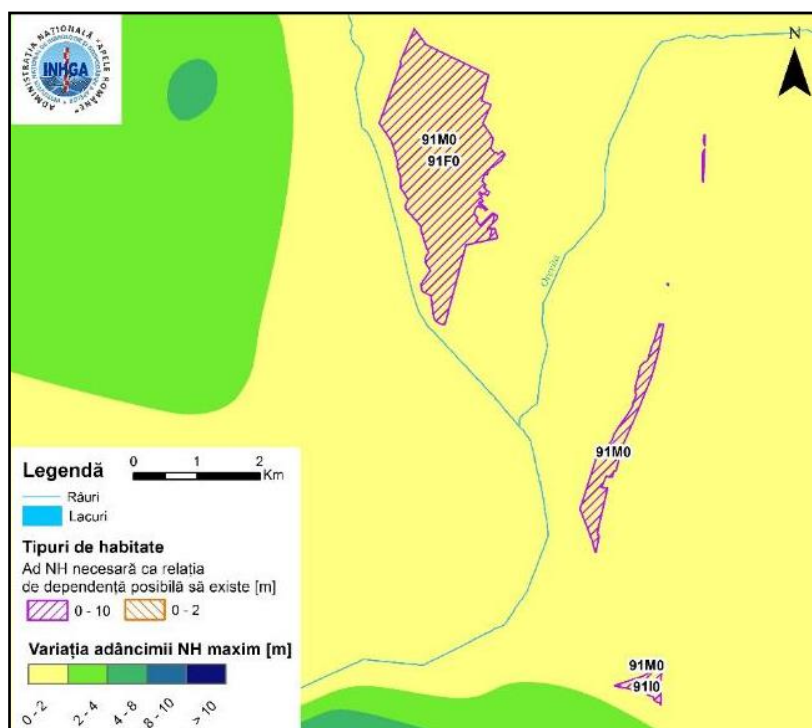


Figura 4.48 Variația adâncimii minime anuale a nivelului hidrostatic înregistrată în perioada 2000-2017, în fiecare din forajele de monitorizare, în arealul sitului de importanță comunitară ROSCI0403

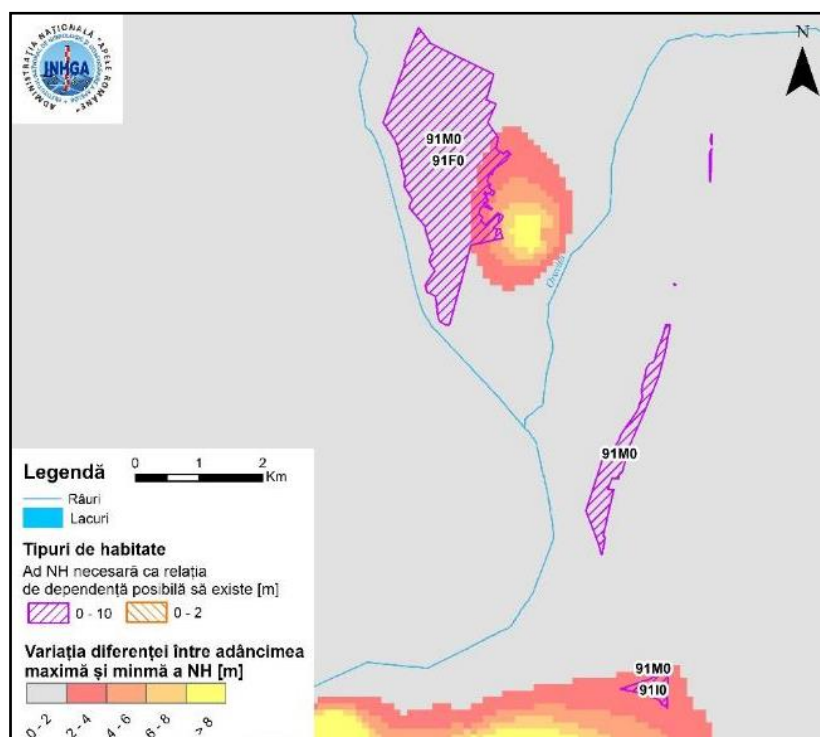


Figura 4.49 Variația amplitudinii adâncimii nivelului hidrostatic în perioada 2000-2017 în zona sitului de importanță comunitară ROSCI0403

În urma analizei acestor hărți se poate observa că în arealele sitului de importanță comunitară ROSCI0403, în cazul adâncimilor minime a nivelului hidrostatic relația dintre apa subterană și habitate nu este afectată, în timp ce, în perioadele în care se înregistrează adâncimi maxime ale nivelului hidrostatic, pot exista influențe negative asupra relației dintre habitat și

4. Caracterizarea corpurilor de apă subterană

subteran. Astfel, cea mai nefavorabilă situație este cea în care se află zona de est a arealului nordic și suprafața arealului sudic unde s-au înregistrat valori ale adâncimii maxime a nivelului hidrostatic mai mari de 10 m. Habitatele care se dezvoltă în aceste zone, conform analizei efectuate după metodologia elaborată în anul 2015, necesită o adâncime a nivelului hidrostatic mai mică de 10 m pentru ca apa subterană să fie sursa probabilă de alimentare a ecosistemelor terestre.

Concluzia în cazul sitului de importanță comunitară ROSCI0403 este că habitatele 91F0 - Păduri mixte cu *Quercus robur*, *Ulmus laevis*, *Fraxinus excelsior* sau *Fraxinus angustifolia*, riverane marilor fluvii (*Ulmion minaris*), 91I0 - Vegetație de silvostepă eurosiberiană cu *Quercus spp.*, 91M0 - Păduri panonice-balcanice de stejar turcesc., sunt dependente majoritar de apa subterană însă și subordonat de alte surse.

Evaluarea variației adâncimii maxime și minime a nivelului hidrostatic în timp și spațiu, precum și a amplitudinii acestuia, a fost realizată în corelare cu prezența captărilor. Există în vecinătatea sitului ROSCI0403 captări care se alimentează din acviferul freatic. În urma analizei variației nivelului hidrostatic nu se consideră că acestea au influență semnificativă asupra valorilor adâncimii nivelului apei subterane freactice.

Situl de importanță comunitară ROSCI0011 - Braniștea Catârilor se dezvoltă în partea de sud-est a corpului de apă subterană ROJI06, zonă ce face parte din Administrația Bazinală de Apă Olt. Astfel, **evaluarea dependenței sitului de importanță comunitară ROSCI0011 de corpul de apă subterană freatică ROJI06 este realizată în cadrul analizei efectuate pentru Administrația Bazinală de Apă Olt.**

În tabelul 4.6 sunt prezentate concluziile evaluării relației ecosistem terestru - apă subterană pe baza variației în timp și spațiu a regimului hidrodinamic al corpurilor de apă subterană ale Administrației Bazinale de Apă Jiu.

Tabel 4.6 Concluzii privind evaluarea relației ecosistem terestru - apă subterană pe baza variației în timp și spațiu a regimului hidrodinamic al corpurilor de apă subterană - ABA Jiu

Corp de apă subterană		Sit de importanță comunitară (SCI) NATURA 2000			
Cod	Nume	Cod	Nume	Habitate aferente sitului	
ROJI02	Cloșani-Baia de Aramă (Podișul Mehedinți)	ROSCI0129	Nordul Gorjului de Vest	91M0	Lipsa monitorizare
ROJI03	Tismana - Dobrița (Munții Vâlcăni)	ROSCI0129	Nordul Gorjului de Vest	6430	Monitorizare prin izvoare
				91M0	
				91H0	
ROJI04	Vârciorova-Nadanova-Ponoarele (Podișul Mehedinți)	ROSCI0129	Nordul Gorjului de Vest	91M0	Monitorizare prin izvoare
		ROSCI0198	Platoul Mehedinți	6430	Monitorizare prin izvoare
				91M0	
		ROSCI0206	Porțile de Fier	91M0	Monitorizare prin izvoare
ROSCI0366	Râul Motru	91M0	Monitorizare prin izvoare		
ROJI05	Lunca și terasele Jiului și afluenților săi	ROSCI0045	Coridorul Jiului	91I0	Dependent majoritar de apa subterană și subordonat din alte surse
				91F0	
				91M0	
				6430	
			1530		
ROSCI0129	Nordul Gorjului de Vest	91M0	Dependent majoritar de apa subterană și		

4. Caracterizarea corpurilor de apă subterană

Corp de apă subterană		Sit de importanță comunitară (SCI) NATURA 2000				
Cod	Nume	Cod	Nume	Habitat aferente sitului		
					subordonat din alte surse	
		ROSCI0362	Râul Gilort	91F0	Dependent de apa subterană și subordonat de alte surse	
				91M0	Dependent de apa subterană și subordonat de alte surse	
		ROSCI0366	Râul Motru	91F0	Dependent de apa subterană și subordonat de alte surse	
91M0						
ROJI06	Lunca și terasele Dunării (Calafat)	ROSCI0011	Braniștea Catârilor	9110	Analizat in cadrul ABA Olt	
		ROSCI0299	Dunărea la Gârla Mare – Maglavit	91M0	Dependent majoritar de apa subterană și subordonat de alte surse	
				9110		
		ROSCI0039	Ciuperceni - Desa	9110	Dependent majoritar din subteran și subordonat din alte surse	
				91F0		
				1530	Dependent majoritar de alte surse și subordonat de apa subterană	
				6510		
		ROSCI0045	Coridorul Jiului		2160	Dependent majoritar din subteran și subordonat din alte surse
					6430	Dependent majoritar de apa subterană și subordonat de alte surse
					6510	
					91F0	
					91M0	
		9110				
		ROSCI0306	Jiana		91M0	Dependent majoritar de apa subterană și subordonat de alte surse
					91F0	
					9110	
ROSCI0173	Pădurea Stârmina		91F0	Dependent de apa subterană și subordonat de alte surse		
			91M0			
ROSCI0202	Silvostepa Olteniei		62C0	Dependent probabil de alte surse și subordonat de apa subterană		
			6510			
			91F0			
			91M0			
ROSCI0403	Vânju Mare		9110	Dependent majoritar de apa subterană și subordonat de alte surse		
			91F0			
			91M0			

➤ **Rezultatele evaluării regimului hidrochimic (faza II)**

Etapele parcurse în vederea realizării celui de al II-lea obiectiv al metodologiei sunt:

1. prelucrarea rezultatelor analizelor chimice pentru perioada 2014-2017;
2. compararea valorilor medii ale indicatorilor chimici analizați, pentru această perioadă, cu valorile prag ale acestora;
3. analiza variației amplitudinii concentrațiilor pentru indicatorii care ar putea influența starea ecosistemelor terestre, menționați în cea de a II-a metodologie realizată de AHR (*Tabel 4.3*).

În cazul Administrației Bazinale de Apă Jiu au fost analizate un total de 682 probe aferente corpurilor de apă subterană freatică (6) și de adâncime (2), prelevate în perioada 2014-2017 din 122 de puncte de monitorizare (*Tabel 4.7*). În cazul evaluării parametrilor chimici pentru această perioadă s-au constatat depășiri locale ale indicatorilor NH₄, PO₄ și sulfați pentru corpurile de apă ROJI05 - Lunca și terasele Jiului și afluenților săi și ROJI06 - Lunca și terasele Dunării (Calafat).

Tabel 4.7 Prelucrare rezultate analize chimice pentru perioada 2014-2017 - ABA Jiu

Corp de apă subterană	Tip	Nr. probe	Nr. puncte de monitorizare
ROJI01	Freatic	9	4
ROJI02	Freatic	4	2
ROJI03	Freatic	16	8
ROJI04	Freatic	11	6
ROJI05	Freatic	267	36
ROJI06	Freatic	327	47
ROJI07	Adâncime	40	15
ROJI08	Adâncime	8	4

În urma evaluării relației ecosistem terestru - apă subterană funcție de variația în timp și spațiu a regimului hidrodinamic al corpurilor de apă subterană ale Administrațiilor Bazinale de Apă Jiu (AHR, 2018) au fost identificate habitatele potențial dependente de apa subterană. Celelalte habitate sunt alimentate subordonat sau nu sunt dependente de apa subterană (Figura 4.50).

4. Caracterizarea corpurilor de apă subterană

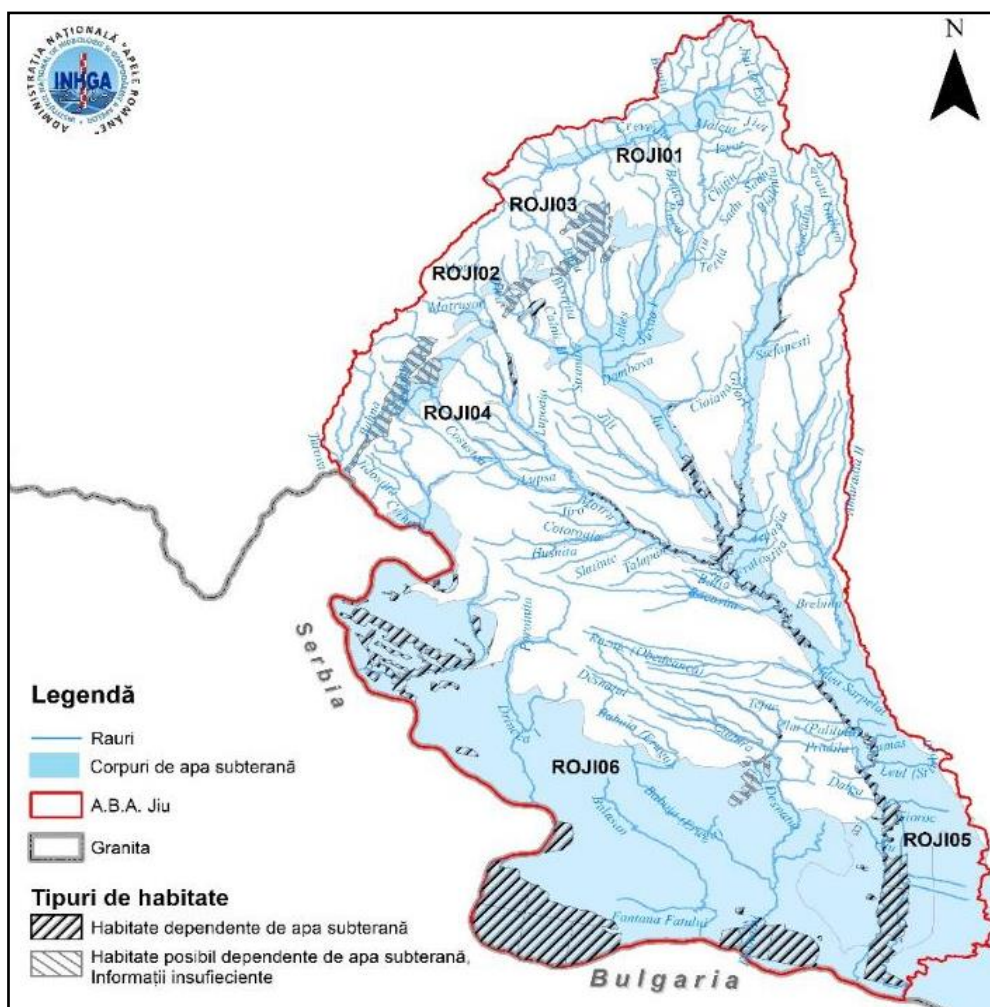


Figura 4.50 Habitatele și relația acestora cu apa subterană în arealul Administrației Bazinale de Apă Jiu

Conform studiului "Raport sintetic privind starea de conservare a speciilor și habitatelor de interes comunitar din România", realizat în anul 2015, în cadrul proiectului "Monitorizarea stării de conservare a speciilor și habitatelor din România de către Institutul de Biologie București (IBB) - Academia Română în parteneriat cu Ministerul Mediului, Apelor și Pădurilor - Direcția Biodiversitate, habitatele identificate ca potențial dependente de apa subterană prezintă următoarea stare de conservare (Tabel 4.8):

Tabel 4.8 Starea de conservare a habitatelor identificate potențial dependente de apa subterană corespunzătoare ABA Jiu

Habitat	Stare de conservare
91F0 Păduri ripariene mixte cu <i>Quercus robur</i> , <i>Ulmus laevis</i> , <i>Fraxinus excelsior</i> sau <i>Fraxinus angustifolia</i> , din lungul marilor râuri (<i>Ulmion minoris</i>)	Inadecvată cu tendință necunoscută
91M0 Păduri balcano-panonice de cer și gorun	
2160 Dune cu <i>Hippophae rhamnoides</i>	
9110 Vegetație de silvostepă eurosiberiană cu <i>Quercus ssp.</i>	Nefavorabilă (rea) cu tendință necunoscută
1530 Pajiști și mlaștini halofile panonice și ponto-sarmatice	Favorabilă cu tendință necunoscută
6430 Asociații de lizieră cu ierburi înalte higrofile de la câmpie până în etajele montan și alpin	
6510 Pajiști de altitudine joasă (<i>Alopecurus pratensis</i> , <i>Sanguisorba officinalis</i>)	

4. Caracterizarea corpurilor de apă subterană

În vederea **evaluării dependenței ecosistemelor terestre de regimul hidrochimic al corpurilor de apă** subterană aferente ABA Jiu, au fost luate în considerare valorile amplitudinii maxime pentru indicatorii chimici care ar putea afecta starea de conservare a ecosistemelor terestre (AHR, 2018).

Cadmiu

- valoarea prag este 0.005 mg/l;
- valoarea maximă înregistrată a concentrației pentru acest parametru a fost de 0.001 mg/l;
- diferența între cea mai mare și cea mai mică valoare a acestui parametru (amplitudinea) variază între 0 - 0.001 mg/l, valori maxime fiind înregistrate în afara habitatelor dependente de apa subterană (Figura 4.51).

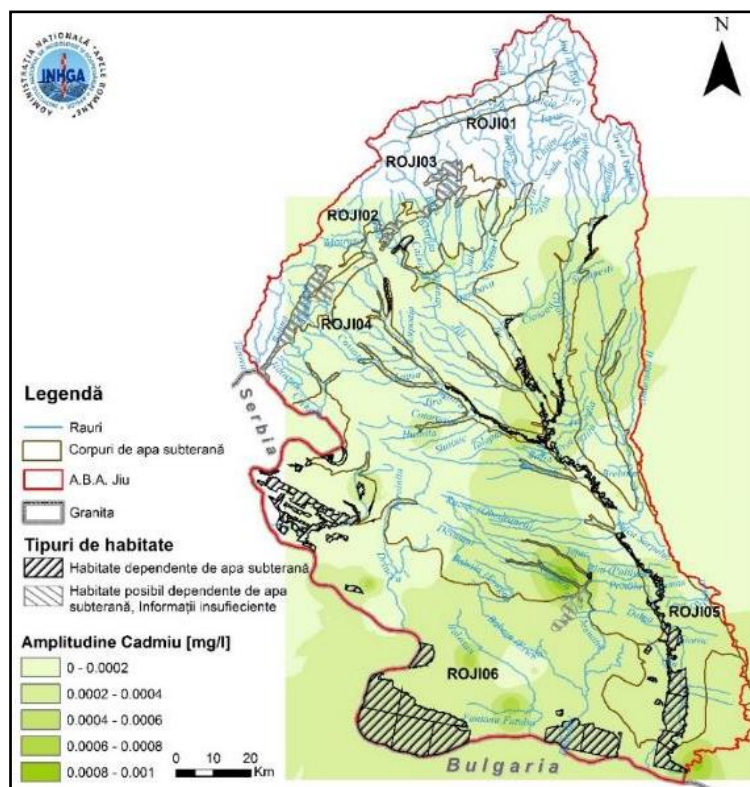


Figura 4.51 Variația diferenței dintre valoarea maximă și minimă a parametrului chimic Cadmiu în arealul habitatelor dependente de apă subterană din cadrul ABA Jiu

Mercur

- valoarea prag este 0.001 mg/l;
- valoarea maximă înregistrată a concentrației pentru parametrul mercur a fost de 0.00061 mg/l;
- diferența între cea mai mare și cea mai mică valoare a acestui parametru (amplitudinea) variază între 0 - 0.00059 mg/l. Valori maxime ale amplitudinii s-au înregistrat în forajul situat în partea de sud-vest a corpului de apă subterană ROJ106, într-un areal în care nu există habitate dependente de apă subterană (Figura 4.52).

4. Caracterizarea corpurilor de apă subterană

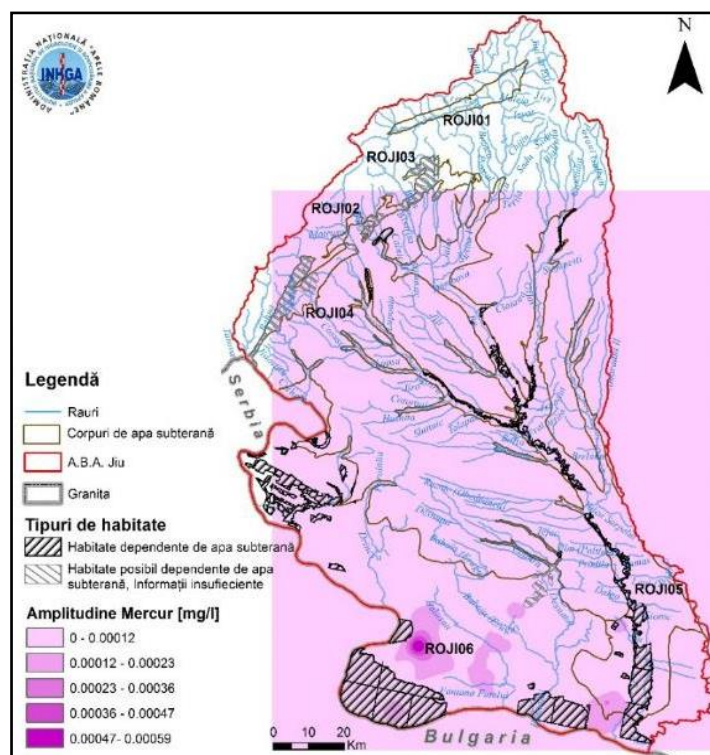


Figura 4.52 Variația diferenței dintre valoarea maximă și minimă a parametrului chimic Mercur în arealul habitatelor dependente de apă subterană din cadrul ABA Jiu

Nichel

- valoarea maximă înregistrată a concentrației pentru acest parametru a fost de 0.1 mg/l;
- diferența între valoarea maximă și minimă a parametrului chimic Nichel (amplitudinea) variază între 0 - 0.085 mg/l. Valori maxime ale amplitudinii s-au înregistrat în forajul situat în partea de nord a corpului de apă subterană ROJ105, într-un areal în care nu există habitate dependente de apă subterană (Figura 4.53).

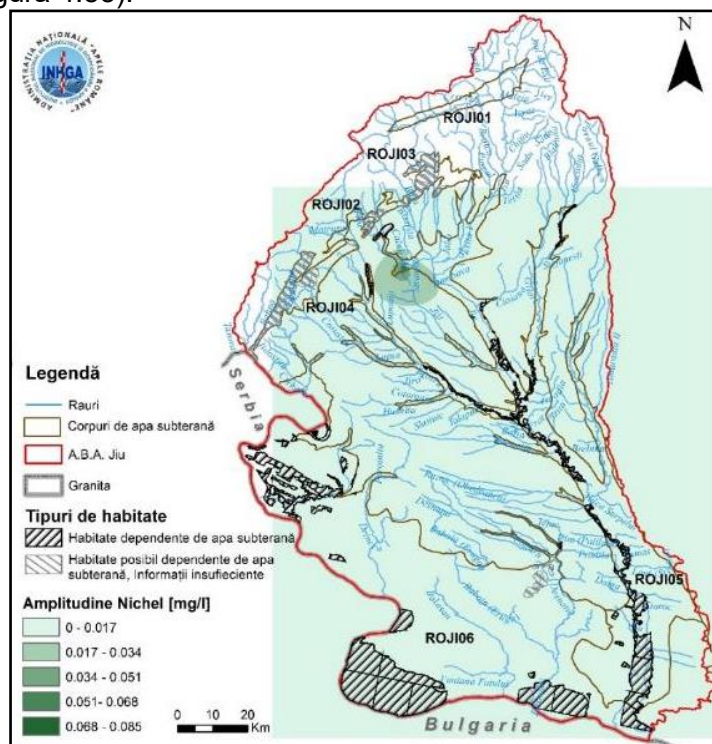


Figura 4.53 Variația diferenței dintre valoarea maximă și minimă a parametrului chimic Nichel în arealul habitatelor dependente de apă subterană din cadrul ABA Jiu

Plumb

- valoarea prag este 0.01 mg/l;
- valoarea maximă înregistrată a concentrației pentru acest indicator a fost de 0.003 mg/l;
- diferența între valoarea maximă și minimă a parametrului chimic Plumb (amplitudinea) variază între 0 - 0.0025 mg/l, cu maximumul înregistrat în zona habitatelor cu codul 91F0, 91M0 și 1530 (ROSCI0045) alimentate din cadrul corpului de apă subterană ROJI05. Valori medii ale amplitudinii se înregistrează în arealul corpurilor de apă subterană ROJI05 și ROJI06 în care se dezvoltă habitatele dependente de acestea, cu codurile 6430, 6510, 91F0, 91I0, 91M0 (Figura 4.54).

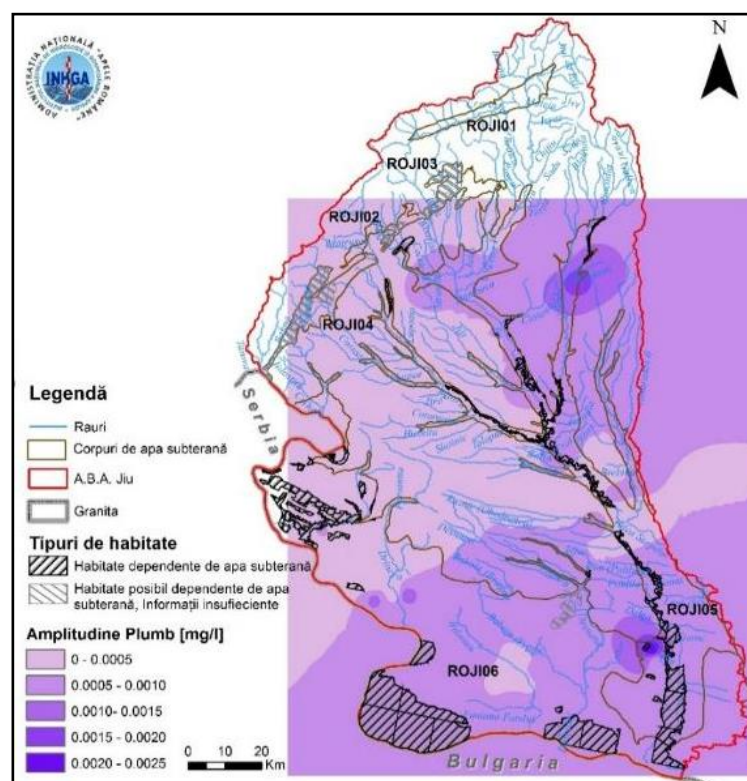


Figura 4.54 Variația diferenței dintre valoarea maximă și minimă a parametrului chimic Plumb în arealul habitatelor dependente de apa subterană din cadrul ABA Jiu

Cupru

- valoarea maximă înregistrată a concentrației pentru acest parametru a fost de 0.043 mg/l;
- diferența între valoarea maximă și minimă a parametrului chimic Cupru (amplitudinea) variază între 0 – 0,043 mg/l. Valori ridicate ale amplitudinii au fost înregistrate în forajul situat în afara corpului de apă subterană ROJI05 , în zona în care nu există habitate dependente de apa subterană (Figura 4.55).

4. Caracterizarea corpurilor de apă subterană

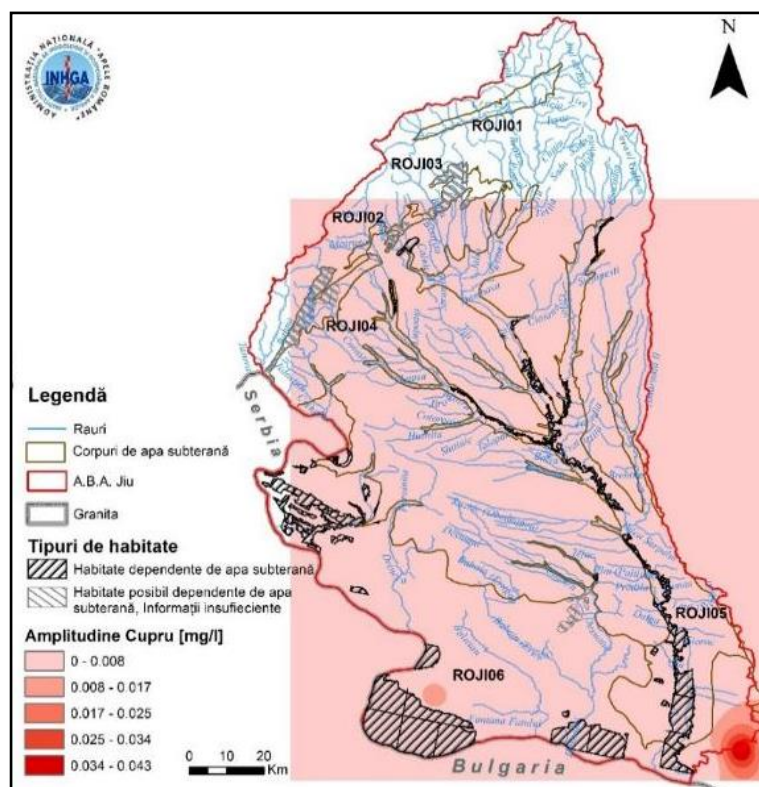


Figura 4.55 Variația diferenței dintre valoarea maximă și minimă a parametrului chimic Cupru în arealul habitatelor dependente de apă subterană din cadrul ABA Jiu

Zinc

- valoarea maximă înregistrată a concentrației pentru acest indicator a fost de 0.093 mg/l;
- diferența între valoarea maximă și minimă a parametrului chimic Zinc (amplitudinea) variază între 0 - 0.016 mg/l. Valori maxime ale amplitudinii concentrației de zinc s-au înregistrat în zona habitatelor cu codul 91F0, 91M0 și 191I0 (din cadrul ROSCI0045 și ROSCI0039) alimentate din cadrul corpului de apă subterană ROJ105 și ROJ106 (Figura 4.56).

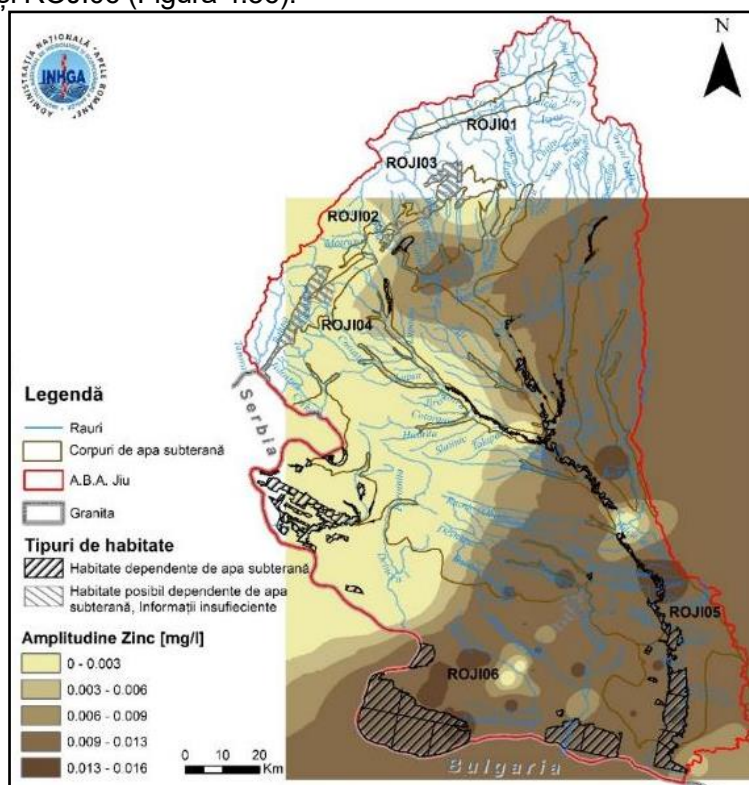


Figura 4.56 Variația diferenței dintre valoarea maximă și minimă a parametrului chimic Zinc în arealul habitatelor dependente de apă subterană din cadrul ABA Jiu

Crom

- valoarea maximă înregistrată a concentrației pentru acest parametru a fost de 0.038 mg/l;
- diferența între valoarea maximă și minimă a parametrului chimic Crom (amplitudinea) variază între 0 - 0.017 mg/l, cu maximumul înregistrat într-un foraj situat în zonă unde nu există habitate dependente de apa subterană. Valori ridicate ale amplitudinii acestui indicator se regăsesc în zona habitatelor dependente de apa subterană cu codul 91F0 și 91I0 (din cadrul ROSCI0039) ce se dezvoltă în partea de sud-vest a corpului de apă subterană ROJI06 (Figura 4.57).

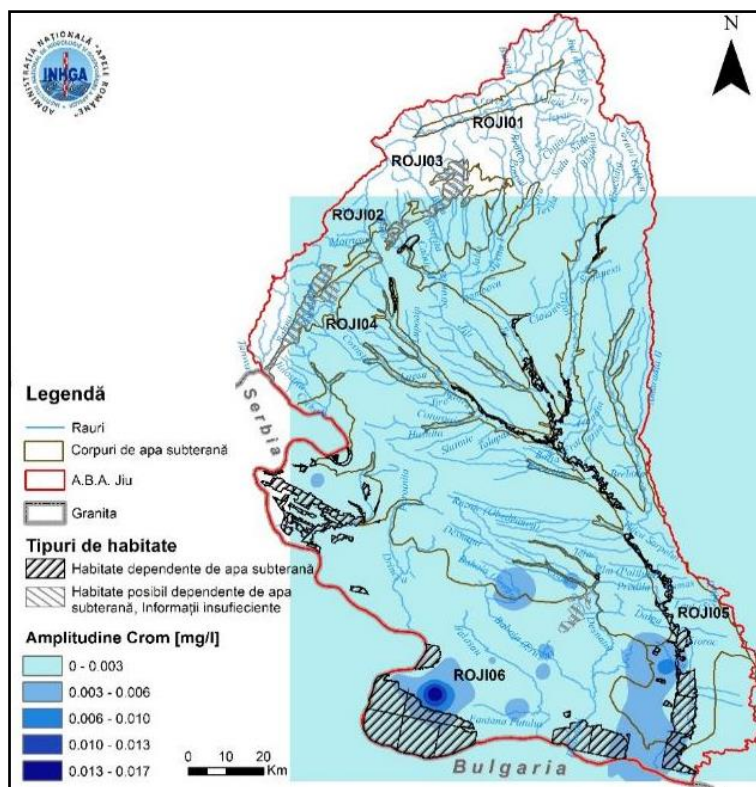


Figura 4.57 Variația diferenței dintre valoarea maximă și minimă a parametrului chimic Crom în arealul habitatelor dependente de apa subterană din cadrul ABA Jiu

Arsen

- valoarea prag este 0.01 mg/l;
- valoarea maximă a concentrației pentru acest indicator a fost de 0.0095 mg/l,
- diferența între valoarea maximă și minimă a parametrului chimic Arsen (amplitudinea) variază între 0 - 0.006 mg/l. Valori ridicate ale amplitudinii acestui indicator se regăsesc în zona habitatelor dependente de apa subterană cu codul 91F0 și 91I0 (ROSCI0039) ce se dezvoltă în partea de sud-vest a corpului de apă subterană ROCJI06 și 91F0 și 91I0 (ROSCI0045) ce se dezvoltă în partea de sud a corpului de apă subterană ROCJI05 (Figura 4.58).

4. Caracterizarea corpurilor de apă subterană

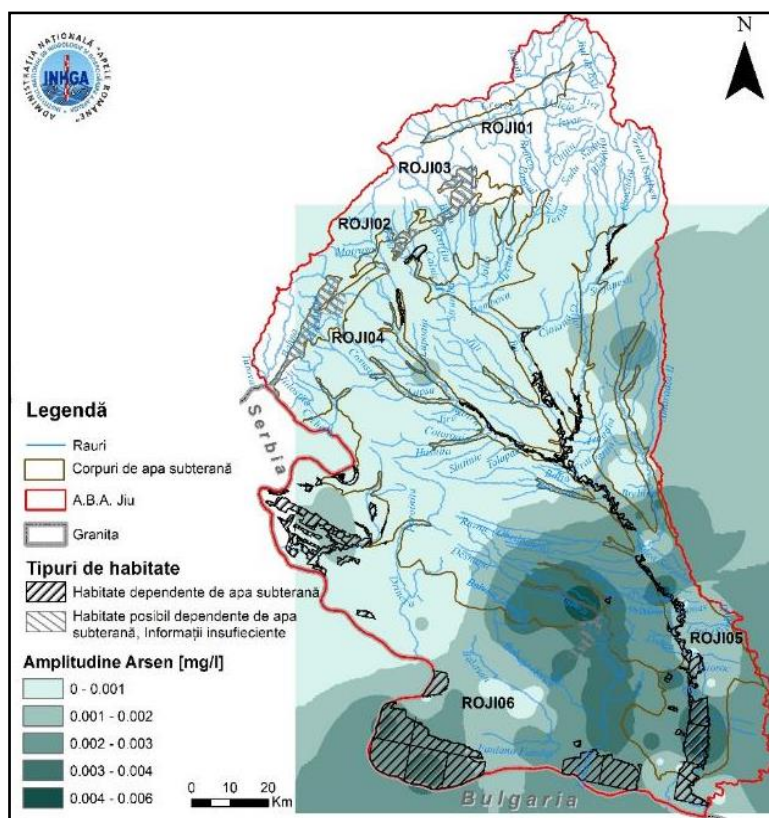


Figura 4.58 Variația diferenței dintre valoarea maximă și minimă (amplitudinea) a parametrului chimic Arsen în arealul habitatelor dependente de apă subterană din cadrul ABA Jiu

În urma analizei efectuate conform metodologiei realizată în anul 2018 de AHR, a rezultat prezența unor valori ușor ridicate ale amplitudinilor concentrațiilor unor parametri, respectiv plumb, zinc, crom și arsen în cazul habitatelor dependente de apă subterană aferentă corpurilor de apă ROJI05 și ROJI06. Variația concentrațiilor acestor indicatori se datorează fondului natural și nu unei poluări.

Conform metodologiei elaborate de Asociația Hidrogeologilor din România în anul 2018 ecosistemele aflate la “posibil risc” sunt cele situate în arealul în care se suprapun zonele cu depășiri ale valorilor de prag pentru cel puțin un element și cele cu amplitudini maxime ale concentrațiilor. Astfel, a fost realizată o analiză separată pentru corpurile de apă subterană ROJI05 și ROJI06 din punct de vedere a variației concentrației de azotat.

Pentru corpul de apă subterană ROJI05 a fost realizată harta cu distribuția concentrației de azotați (Figura 4.59). În urma analizei aceste hărți se poate observa că în cazul majorității habitatelor siturilor de importanță comunitară dependente de apă subterană concentrația de azotați nu depășește valoarea prag și anume 50 mg/l. În zona habitatelor cu codul 91I0, 91F0 și 91M0 dependente de apă subterană ce aparțin sitului de importanță comunitară ROSC10045 se înregistrează depășiri ale valorilor prag pentru parametrul azotați (Figura 4.59). În aceste zone amplitudinea indicatorilor chimici (cei analizați anterior) care ar putea afecta starea de conservare a ecosistemelor terestre variază astfel:

- pentru *arsen* (Figura 4.60 a), amplitudinea concentrației acestor elemente în apă subterană are valori medii spre ridicate în zonele unde habitatul este alimentat din subteran;
- pentru *plumb* (Figura 4.60 b) amplitudinea concentrației acestui element în apă subterană este medie-scăzută în zona unde habitatul e alimentat din subteran;
- pentru *zinc* (Figura 4.60 c), amplitudinea concentrației acestor elemente în apă subterană are valori ridicate spre medie în zonele unde habitatul este alimentat din subteran;
- pentru *crom* (Figura 4.60 d), amplitudinea concentrației acestor elemente în apă subterană are valori medii spre scăzute în zonele unde habitatul este alimentat din subteran.

4. Caracterizarea corpurilor de apă subterană

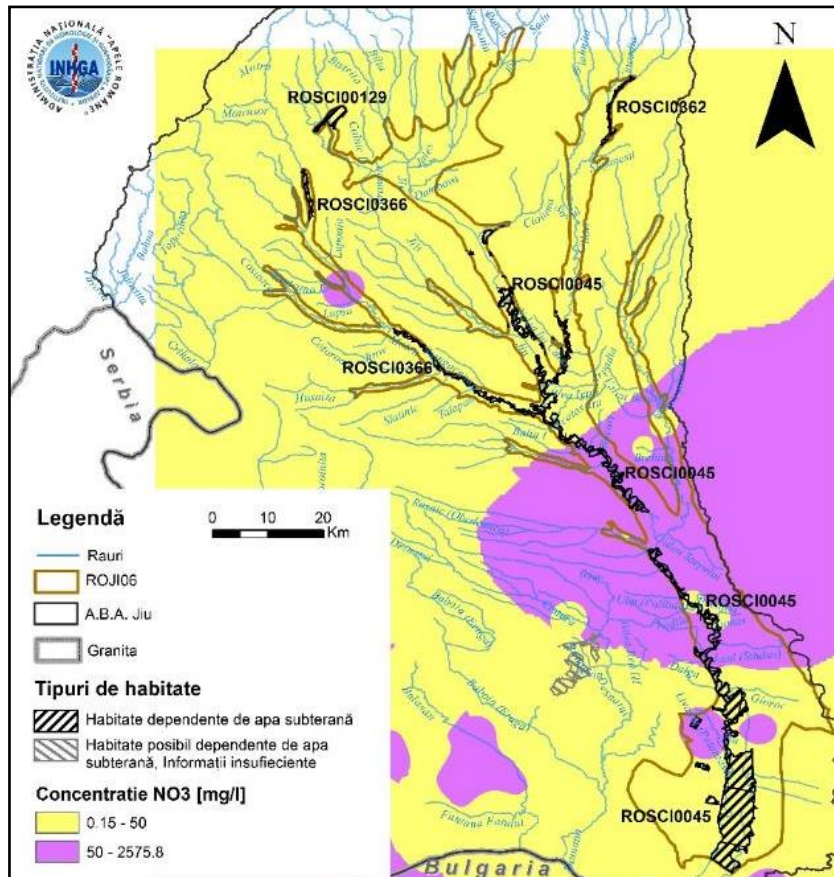
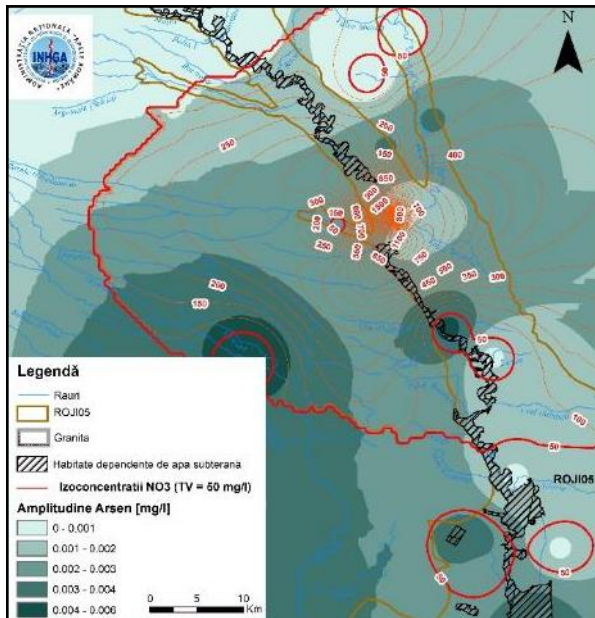
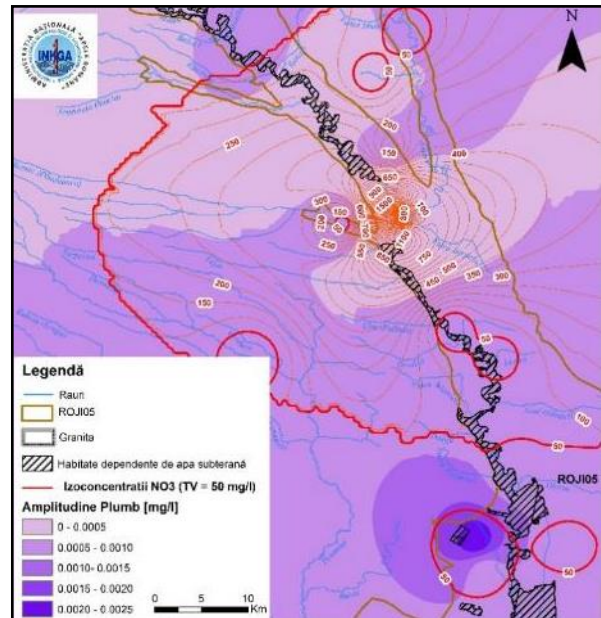


Figura 4.59 Variația conținutului de azotați în arealul habitatelor dependente de corpul de apă subterană ROJ105

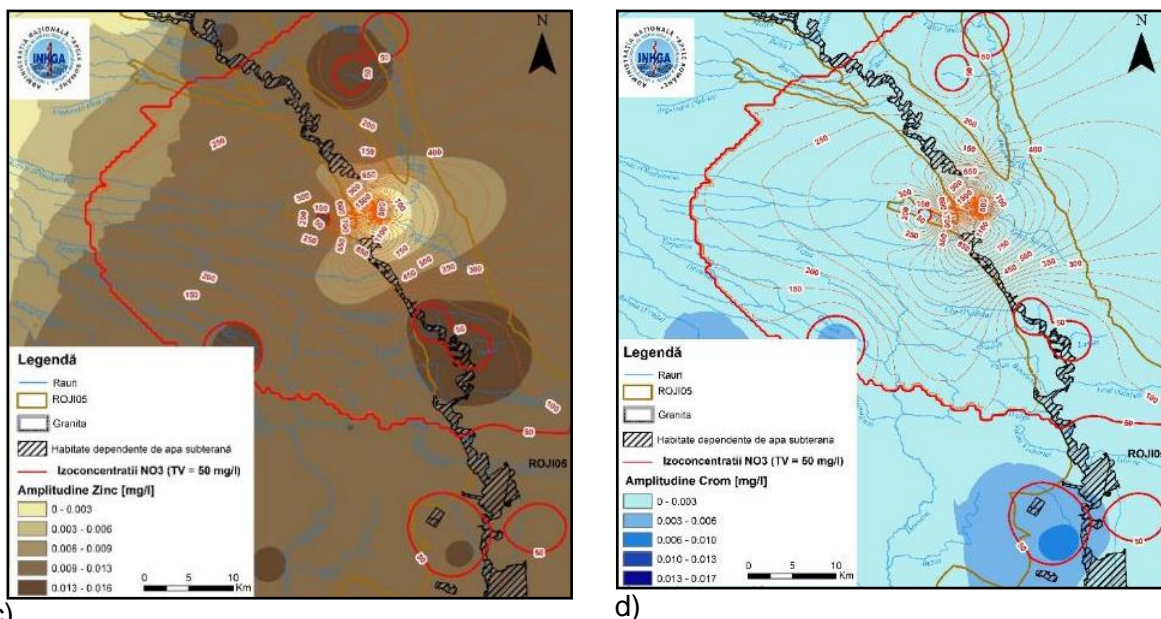


a)



b)

4. Caracterizarea corpurilor de apă subterană



c) d)
 Figura 4.60 Variația concentrației de NO₃ și a amplitudinii indicatorilor chimici pentru care s-au înregistrat valori ușor mai ridicate (a-Arsen, b- Plumb, c-Zinc și d- Crom) care ar putea afecta starea de conservare a ecosistemelor terestre dependente de corpul de apă subterană ROJI05

Pentru corpul de apă subterană ROJI06 a fost realizată harta cu distribuția concentrației de azotați (Figura 4.61). În urma analizei acestor hărți se poate observa că în zona habitatelor siturilor de importanță comunitară dependente de apa subterană concentrația de azotați nu depășește valoarea prag și anume 50 mg/l. Există un singur sit de importanță comunitară (ROSCI0039) a cărui habitate dependente de apa subterană se află în zone în care se înregistrează depășiri ale valorilor prag pentru parametrul azotați (Figura 4.61).

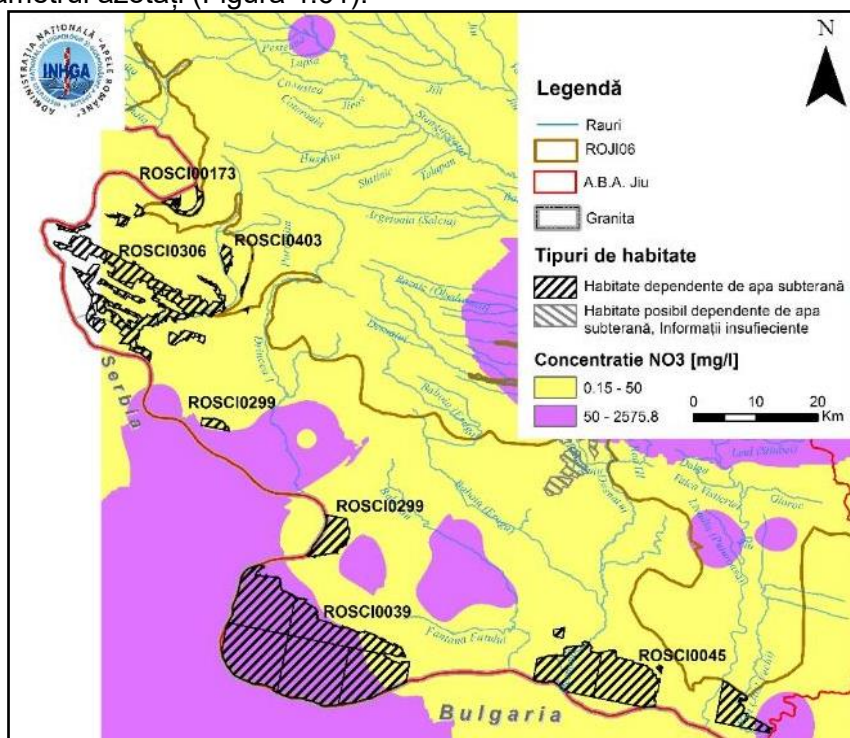
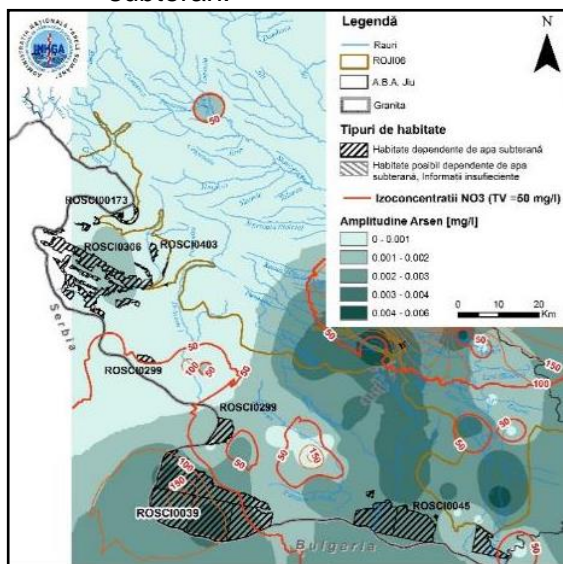


Figura 4.61 Variația conținutului de azotați în arealul habitatelor dependente de corpul de apă subterană ROJI06

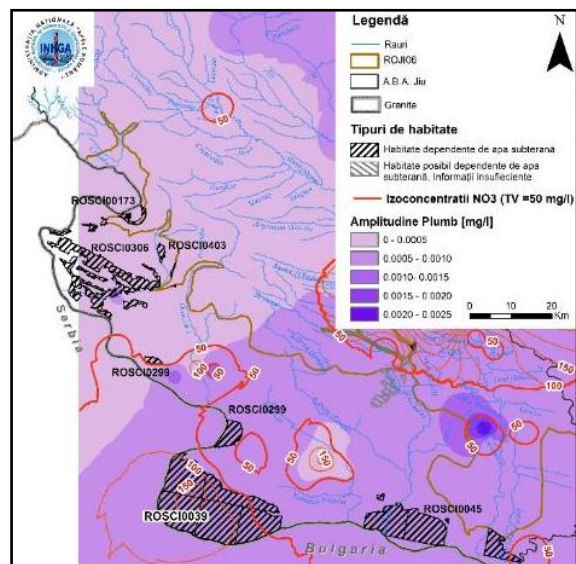
În zona habitatelor cu codul 9110, 91F0 și 2160 aparținând sitului de importanță comunitară ROSCI0039, acolo unde concentrația la azotați depășește valoarea prag de 50 mg/l (Figura 4.61) amplitudinea indicatorilor chimici (cei analizați anterior) care ar putea afecta starea de conservare a ecosistemelor terestre variază astfel:

4. Caracterizarea corpurilor de apă subterană

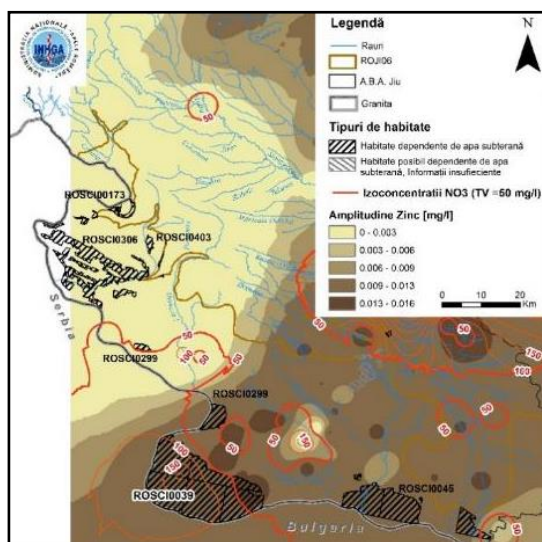
- pentru *arsen* (Figura 4.62 a), amplitudinea concentrației acestor elemente în apa subterană are valori medii spre ridicate în zonele unde habitatele sunt alimentate din subteran;
- pentru *plumb* amplitudinea concentrației acestui element în apa subterană este medie în zona unde habitatele sunt alimentate din subteran (Figura 4.62 b);
- pentru *zinc* (Figura 4.62 c), amplitudinea concentrației acestor elemente în apa subterană are valori ridicate spre medii în zonele unde habitatele sunt alimentate din subteran;
- pentru *crom* (Figura 4.62 d), amplitudinea concentrației acestor elemente în apa subterană are valori medii spre scăzute în zonele unde habitatele sunt alimentate din subteran.



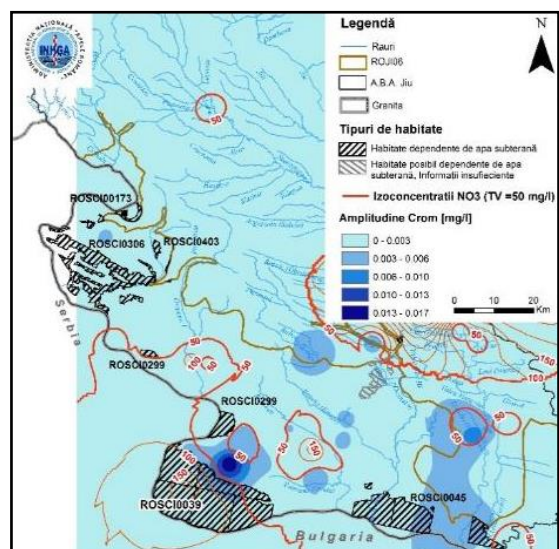
a)



b)



c)



d)

Figura 4.62 Variația concentrației de NO_3 și a amplitudinii indicatorilor chimici pentru care s-au înregistrat valori ușor mai ridicate (a-Arsen, b- Plumb, c-Zinc și d- Crom) care ar putea afecta starea de conservare a ecosistemelor terestre dependente de corpul de apă subterană ROJ106

În urma analizei efectuate în cazul Administrației Bazinale de Apă Jiu, pe baza datelor de chimism pentru perioada 2014-2017, habitatele cu codul 9110, 91F0 și 91M0 dependente de apa subterană ce aparțin sitului de importanță comunitară ROSCI0045 din cadrul corpului de apă subterană ROJ105 și habitatele cu codul 9110, 91F0 și 2160 dependente de apa subterană ce aparțin sitului de importanță comunitară ROSCI0039 din cadrul corpului de apă subterană ROJ106 ar putea

fi considerate la “posibil risc” pentru starea lor de conservare deoarece, în arealul acestora se îndeplinesc condițiile precizate în metodologia dezvoltată de Asociația Hidrogeologilor din România în anul 2018, respectiv se suprapun amplitudini ușor mai ridicate (fără depășirea valorilor prag) și se înregistrează depășiri ale valorii prag la azotați.

Concluzia aplicării celor două metodologii elaborate de Asociația Hidrogeologilor din România în anul 2015 și respectiv 2018, în cazul tuturor corpurilor de apă subterană din România, este că *monitorizarea regimului hidrodinamic și hidrochimic al apelor subterane* trebuie completată cu un program de *monitorizare a ecosistemelor dependente*, pentru utilizarea acestora ca indicator privind “*protecția apelor subterane împotriva poluării și a deteriorării*”.

➤ **Completarea analizei relației dintre habitatele aferente siturilor de importanță comunitară (SCI) și corpurile de apă subterană cu date privind ariile de protecție specială avifaunistică (SPA)**

Evaluarea dependenței SPA de corpurile de apă subterană a fost abordată în două moduri, ambele bazate pe variația valorilor maxime și minime ale adâncimii nivelului apei subterane; în timp (perioada 2000-2017) și spațiu (corpul de apă subterană), măsurată față de cota terenului :

- privind legătura SPA cu tipurile de utilizare a terenului (CLC);
- legătura SPA cu habitatele corespunzătoare siturilor de importanță comunitară (SCI).

Aplicarea primei metode a condus la determinarea gradului de dependență probabilă a ariilor de protecție specială avifaunistică de corpurile de apă subterană prin identificarea relației între tipurile de utilizare a terenului (pajiști, terenuri folosite pentru agricultură, zone cu vegetație naturală, păduri, arbuști) și subteran. Această relație este condiționată de prezența apei subterane între anumite limite în cazul fiecărui tip de utilizare a terenului.

Definiții și metodologie

Ariile de protecție specială avifaunistică (SPA) sunt ariile naturale protejate ale căror scopuri sunt conservarea, menținerea și, acolo unde este cazul, readucerea într-o stare de conservare favorabilă a speciilor de păsări și a habitatelor specifice, desemnate pentru protecția speciilor de păsări migratoare sălbatice.

În cadrul INHGA, a fost abordată evaluarea relației dintre acvifere și SPA, pornind de la ideea că ariile de protecție specială avifaunistică sunt dependente de habitatele specifice în care se dezvoltă. Astfel, dacă habitatele sunt posibil dependente de apa subterană, indirect SPA-urile sunt posibil dependente de corpurile de apă subterană.

Habitatul reprezintă o suprafață locuită de o vietate sau o specie de plantă, în care se îndeplinesc ansamblul condițiilor de mediu care determină existența unei comunități.

Hărțile de distribuție a habitatelor aferente siturilor de interes comunitar (SCI), conform clasificării Natura 2000, sunt caracterizate de o rețea cu celule de 10 x 10 km. În aceste celule, pe aceeași suprafață, se regăsesc mai multe habitate suprapuse, fapt care nu se întâlnește în realitate. În acest caz, ariile SPA, a căror relație probabilă cu apa subterană este evaluată funcție de habitatul specific în care trăiesc, au fost analizate în funcție de tipurile de utilizări ale terenului din lista Corine Land Cover (CLC). În metodologia dezvoltată în anul 2015 de către Asociația Hidrogeologilor din România au fost puse condiții de dependență de apa subterană, rezultând un tabel cu o lista de utilizări ale terenului și relația de dependență de apa subterană (*Tabelul 4.9*).

Dependența indirectă dintre ariile de protecție specială avifaunistică (SPA) și apa subterană a fost analizată în funcție de relația între ariile de protecție specială avifaunistică (SPA) și tipul de utilizare a terenului (CLC) și, ulterior, a fost evaluată și pe baza conexiunii între habitatele corespunzătoare siturilor de importanță comunitară (SCI) și apa subterană.

Tabel 4.9 Tipurile de utilizări ale terenului CLC și relația de dependență de apa subterană

Cod CLC	Tip de utilizare a terenurilor	Tip de dependență
231	Pajiști	A 0-2, B 2-4, C >4
243	Teren ocupat în mare parte de agricultura, cu zone semnificative de vegetație naturală	A 0-4, B 4-8, C >8
244	Zonele agro-forestiere	A 0-4, B 4-8, C >8
311	Păduri de foioase	A 0-10, B 10-20, C >20
312	Păduri de conifere	A 0-10, B 10-20, C >20
313	Păduri de amestec	A 0-10, B 10-20, C >20
321	Pajiști naturale	A 0-2, B 2-4, C >4
324	Zone de tranziție cu arbuști	A 0-4, B 4-8, C >8
331	Plaje, dune și nisipuri	A 0-2, B 2-4, C >4
333	Areale cu vegetație rară	A 0-2, B 2-4, C >4

Notă: Tipurile de dependență față de apa subterană determinate în funcție de utilizările terenurilor:

A - dependență probabilă;

B - dependență puțin probabilă;

C - dependență probabilă de alte surse.

Metodologia de determinare a interdependenței indirecte a ariilor SPA de apa subterană constă în următoarele etape:

- Suprapunerea ariilor de protecție specială avifaunistică (SPA) peste corpurile de apă subterană freatică;
- Calculul suprafețelor corespunzătoare intersecției ariilor de protecție specială avifaunistică (SPA) cu corpurile de apă subterană freatică;
- Selectarea arealelor cu suprafețe mai mari de 10 km² (dintre cele rezultate din suprapunerea ariilor de protecție specială avifaunistică (SPA) cu suprafața corpurilor de apă subterane freatică și suprapunerea acestora peste harta cu distribuția spațială a utilizării terenului (CLC)) care vor fi analizate în continuare;
- Suprapunerea distribuției spațiale a arealelor care fac obiectul analizei peste harta cu zonarea adâncimii nivelului hidrostatic;
- Identificarea utilizărilor terenului de pe suprafața fiecărui SPA și a condițiilor de dependență aferente;
- Identificarea gradului de dependență a culturilor din cadrul utilizărilor terenului CLC de corpurile de apă subterană, astfel fiind determinată dependența ariilor de protecție specială avifaunistică.

Aplicarea metodologiei și concluzii

În prima etapă de lucru au fost determinate suprafețele ariilor de protecție specială avifaunistică (SPA) care se află pe corpurile de apă subterană (Tabelul 4.10 și Figura 4.63) și tipurile de utilizări ale terenului pe care sunt suprapuse (Tabel 4.9).

4. Caracterizarea corpurilor de apă subterană

Tabel 4.10 Situația corpurilor de apă subterană de pe teritoriul A.B.A. Jiu

Cod și nume corp de apă subterană freatică	Prezență SPA	Suprafața ariei de protecție specială avifaunistică (km ²)	Suprafața intersecției ariei de protecție specială avifaunistică cu corpul de apă subterana freatică (km ²)
ROJI04 - VÂRCIOROVA-NADANOVA-PONOARELE	ROSPA0026: Cursul Dunării - Baziaș - Porțile de Fier	103.3	1.04
	ROSPA0080: Munții Almăjului - Locvei	1177.7	8.6
ROJI05 –LUNCA și TERASELE JIULUI ȘI AFLUENȚILOR SĂI	ROSPA0023: Confluența Jiu - Dunăre	195.3	90.29
	ROSPA0155: Goicea-Măceșu de Sus	16.04	3.65
ROJI06 – LUNCA și TERASELE DUNĂRII-CALAFAT	ROSPA0010: Bistreț	20.57	20.57
	ROSPA0011: Blahnița	440.03	386.7
	ROSPA0013: Calafat - Ciuperceni - Dunăre	293.79	269.14
	ROSPA0023: Confluența Jiu - Dunăre	195.3	74.34
	ROSPA0046: Gruia - Gârla Mare	29.63	28.1
	ROSPA0074: Maglavit	36.42	29.94
	ROSPA0135: Nisipurile de la Dăbuleni	110.09	100.73
	ROSPA0154: Galicea Mare - Băilești	61.63	61.63
	ROSPA0155: Goicea-Măceșu de Sus	16.04	12.39

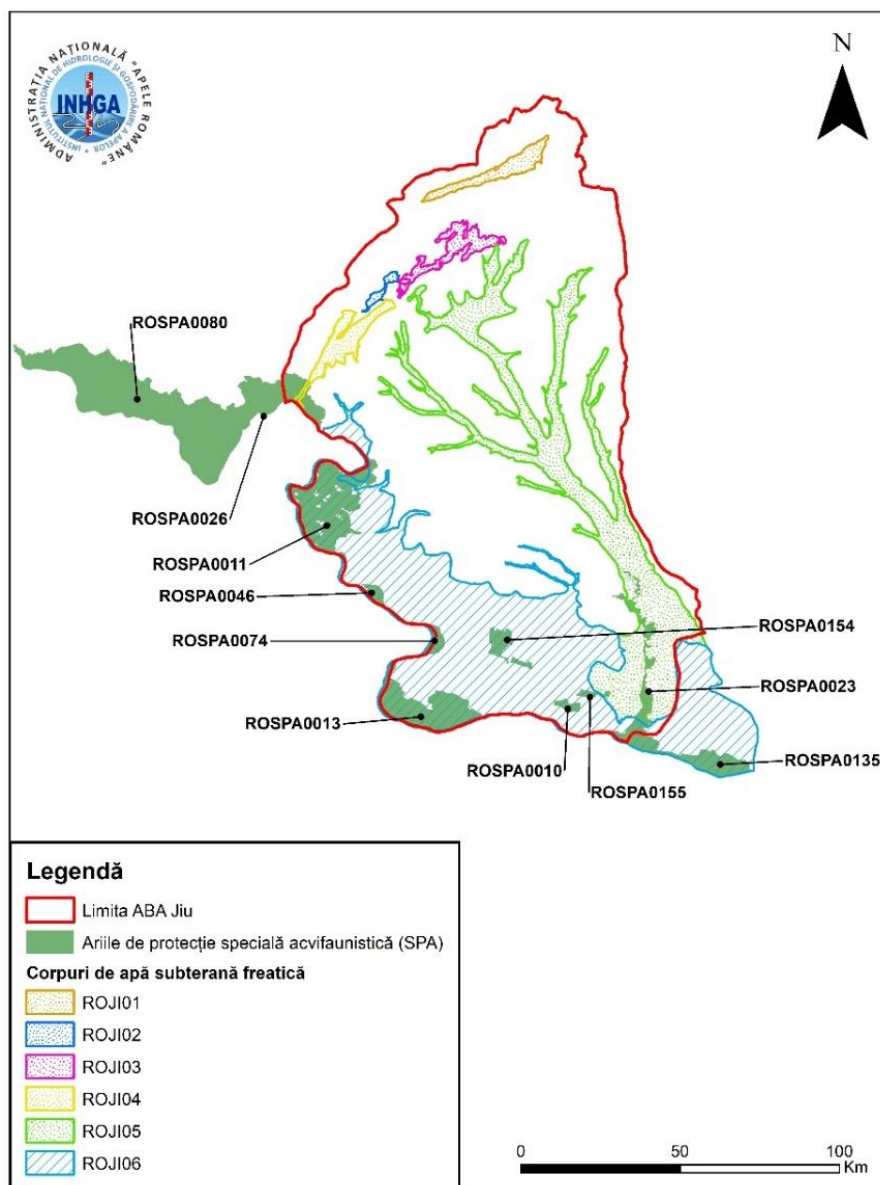


Figura 4.63 Corpurile de apă subterană freatică și ariile SPA din cadrul ABA Jiu

Au fost selectate ariile de protecție specială avifaunistică care se suprapun pe o suprafață mai mare de 10 km² pe un corp de apă subterană freatic; pentru acestea a fost realizată evaluarea variabilității în timp (perioada 2000-2017) și spațiu (corpul de apă subterană) a valorilor maxime și minime ale adâncimii nivelului hidrostatic, măsurată față de cota terenului. Această analiză s-a realizat într-un număr de 347 de foraje de monitorizare ale Rețelei Hidrogeologice Naționale pentru perioada 2000-2017.

Pentru exemplificarea metodologiei de lucru s-a realizat un studiu de caz pentru corpul de apă subterană freatic ROJI05 – Lunca și terasele Jiului și afluenților săi. În acesta se prezintă determinarea interdependenței ariei de protecție specială avifaunistică ROSPA0023 – Confluența Jiu-Dunăre de apă subterană.

Studiu de caz - Corpul de apă subterană ROJI05 (ROSPA0023)

Parametrul monitorizat al regimului hidrodinamic al corpurilor de apă subterană este adâncimea nivelului apei subterane, a cărei variație în timp și spațiu modifică gradul de dependență

4. Caracterizarea corpurilor de apă subterană

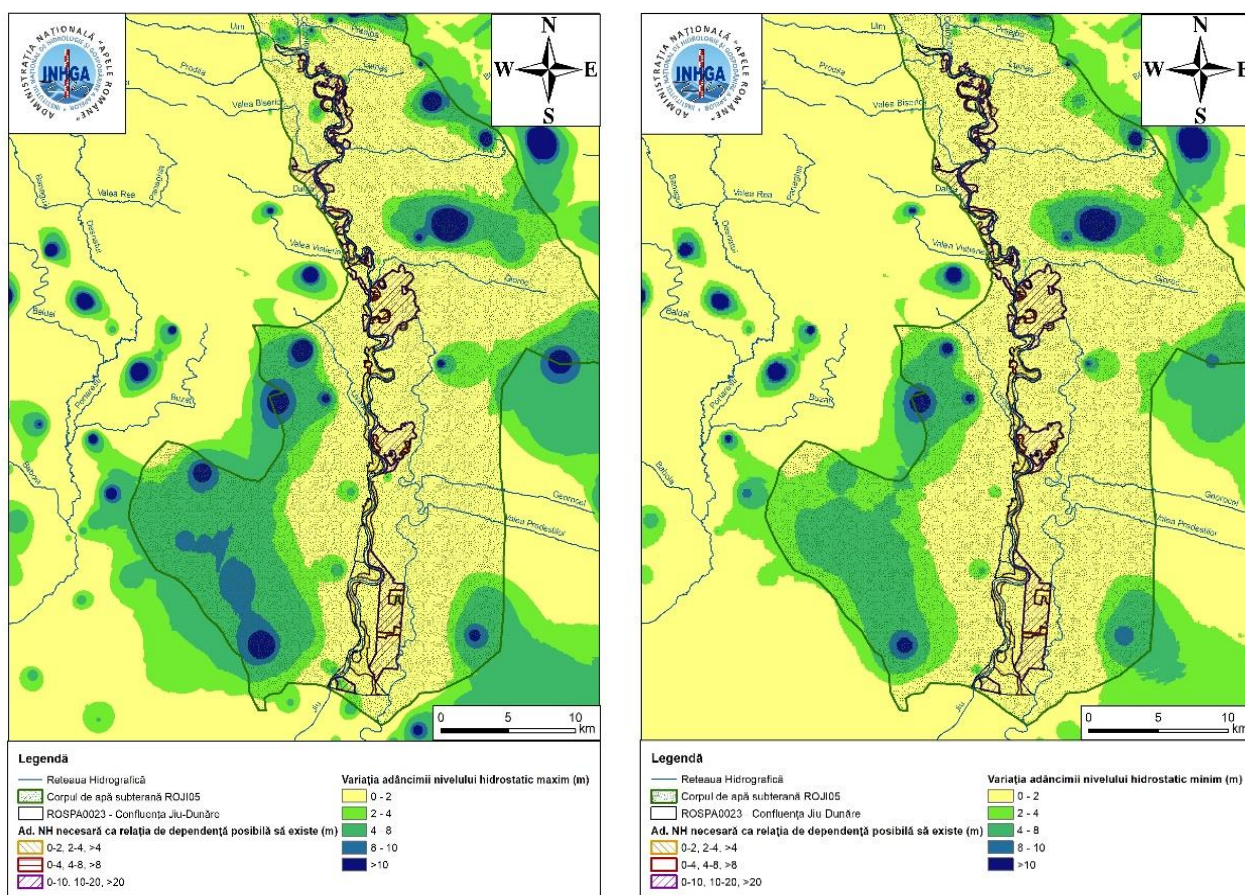
al culturilor specifice fiecărui tip de utilizare a terenului. Variația acestui parametru poate fi datorată factorilor climatici sau antropici.

În această etapă a fost realizată analiza variabilității în timp și spațiu a valorilor anuale ale adâncimii maxime și minime a nivelului hidrostatic, măsurate față de cota terenului în forajele de monitorizare aparținând Rețelei Hidrogeologice Naționale, pentru perioada 2000-2017. În cazul corpului de apă subterană ROJI05 – Lunca și terasele Jiului și afluenților săi s-au avut în vedere 155 de foraje.

Aria **ROSPA0023 – Confluența Jiu-Dunăre** se dezvoltă de-a lungul râului Jiu și în interfluviul dintre acesta și Jieț, în partea sudică a corpului de apă subterană ROJI05.

În cadrul ariei de protecție specială avifaunistică se găsesc tipurile de utilizări ale terenului cu codurile, conform Corine Land Cover: 231 - Pajiști, 243 - Teren ocupat în mare parte de agricultură, cu zone semnificative de vegetație naturală, 311 – Păduri de foioase și 324 – Zone de tranziție cu arbuști. Pentru aceste tipuri de utilizări ale terenului s-au stabilit condiții de dependență de apa subterană conform tabelului 4.9.

Hărțile cu zonarea valorilor maxime și minime multianuale ale adâncimii nivelului hidrostatic sunt redată în Figura 4.64 A și B. În urma interpretării hărților menționate anterior, s-a observat faptul că adâncimea nivelului hidrostatic pe suprafața ariei de protecție specială avifaunistică, îndeplinește condiția de dependență principală de apa subterană și subordonat de alte surse pentru tipurile de utilizări ale terenului cu codul 231 (0-2 m), cu codurile 243, 324 (0-4 m) și cu codul 311 (0-10 m).



A)

B)

Figura 4.64 Zonarea adâncimii maxime (A) și adâncimii minime (B) multianuale a nivelului hidrostatic înregistrată în perioada 2000-2017, în aria de protecție specială avifaunistică ROSPA0023

În concluzie, datorită faptului că tipurile de utilizări ale terenului **sunt dependente în principal de apa subterană și subordonat de alte surse** rezultă că aria de protecție specială avifaunistică **ROSPA0023 - Confluența Jiu-Dunăre** este dependentă de corpul de apă subterană ROJI05.

4. Caracterizarea corpurilor de apă subterană

Metodologia de lucru aplicată în analiza interdependenței ariei ROSPA0023 de corpul de apă subterană freatic ROJI05 a fost utilizată pentru determinare gradului de dependență a tuturor ariilor de protecție specială avifaunistică de apă subterană, din Administrația Bazinală de Apă Jiu. Rezultatele sunt prezentate sumar în tabelul 4.11.

Tabel 4.11 Identificarea gradului de dependență a ariilor de protecție specială avifaunistică (SPA) de protecție corpurile de apă subterană în cazul Administrației Bazinale de Apă Jiu prin intermediul tipurilor de utilizări ale terenului (CLC) aferente

Corp de apă subterană		Arie de protecție specială avifaunistică			
Cod	Nume	Cod	Nume	Tipuri de utilizări ale terenului (CLC) aferente ariei	
ROJI05	Lunca și terasele Jiului și afluenților săi	ROSPA0023	Confluența Jiu - Dunăre	231(0-2m)	Dependentă probabilă de apa subterană și subordonat de alte surse
				324, 243 (0-4m)	Dependentă probabilă de apa subterană și subordonat de alte surse
				311 (0-10m)	Dependentă probabilă de apa subterană și subordonat de alte surse
ROJI06	Lunca și terasele Dunării-Calafat	ROSPA0010	Bistreț	231(0-2m)	Dependentă probabilă de apa subterană și subordonat de alte surse
		ROSPA0011	Blahnița	231(0-2m)	Dependentă probabilă de apa subterană și subordonat de alte surse (independent de apa subterană pe suprafețe restrânse din centrul SPA-ului
				324, 243 (0-4m)	Dependentă probabilă de apa subterană și subordonat de alte surse în centrul SPA-ului
				311 (0-10m)	Dependentă probabilă de apa subterană și subordonat de alte surse
		ROSPA0013	Calafat - Ciuperceni - Dunăre	231(0-2m)	Dependentă probabilă de apa subterană și subordonat de alte surse pe suprafețe restrânse din centrul și nordul SPA-ului
				324, 243 (0-4m)	Dependentă probabilă de apa subterană și subordonat de alte surse în nordul SPA-ului
				311 (0-10m)	Dependentă probabilă de apa subterană și subordonat de alte surse
		ROSPA0023	Confluența Jiu - Dunăre	231(0-2m)	Dependentă probabilă de apa subterană și subordonat de alte surse

4. Caracterizarea corpurilor de apă subterană

Corp de apă subterană		Arie de protecție specială avifaunistică					
Cod	Nume	Cod	Nume	Tipuri de utilizări ale terenului (CLC) aferente ariei			
		ROSPA0046	Gruia - Gârla Mare	243 (0-4m)	Dependentă probabilă de apa subterană și subordonat de alte surse		
				311 (0-10m)	Dependentă probabilă de apa subterană și subordonat de alte surse		
				231 (0-2m)	Dependentă probabilă de apa subterană și subordonat de alte surse		
				324, 243 (0-4m)	Dependentă probabilă de apa subterană și subordonat de alte surse		
				311 (0-10m)	Dependentă probabilă de apa subterană și subordonat de alte surse		
				ROSPA0074	Maglavit	231(0-2m)	Dependentă probabilă de apa subterană și subordonat de alte surse în sudul SPA-ului
		ROSPA0135	Nisipurile de la Dăbuleni	324, 243 (0-4m)	Dependentă probabilă de apa subterană în nordul SPA-ului și subordonat de alte surse în sudul SPA-ului		
				311 (0-10m)	Dependentă probabilă de apa subterană și subordonat de alte surse		
				231(0-2m)	Dependentă probabilă de apa subterană și subordonat de alte surse punctual în centrul SPA-ului		
		ROSPA0154	Galicea Mare - Băilești	324 (0-4m)	Dependentă probabilă de apa subterană și subordonat de alte surse		
				311 (0-10m)	Dependentă probabilă de apa subterană și subordonat de alte surse		
				231(0-2m)	Dependentă probabilă de alte surse și subordonat de apa subterană pe zonele limitrofe ale SPA-ului (independentă de apa subterană în centrul SPA-ului)		
						324 (0-4m)	Dependentă probabilă de apa subterană și subordonat de alte surse
						311 (0-10m)	Dependentă probabilă de apa subterană și subordonat de alte surse

A doua metodă a constat în determinarea gradului de dependență a ariilor de protecție specială avifaunistică (SPA) de acviferele freatice, utilizând rezultatele obținute în studiul privind relația dintre habitatele aferente siturilor de importanță comunitară (SCI) și corpurile de apă subterană, realizat anterior.

S-a observat faptul că anumite suprafețe din ariile de protecție specială avifaunistică (SPA) sunt suprapuse peste situri de importanță comunitară (SCI) pe care se află mai multe tipuri de habitate, cu grade diferite de dependență de subteran. Dificultatea întâmpinată în utilizarea rezultatelor analizei realizate anterior, respectiv evaluarea relației habitat-subteran, privind interacțiunea dintre ariile de protecție specială avifaunistică (SPA) și apa subterană, constă în faptul că în cazul unor situri de importanță comunitară (SCI), în același areal se pot afla mai multe tipuri de habitate (habitatele Natura 2000 sunt reprezentate printr-o rețea pătratică cu latura de 10 km) cu grade diferite de dependență de subteran.

Pe teritoriul Administrației Bazinale de Apă Jiu s-au identificat 13 arii de protecție specială avifaunistică (SPA) aflate pe corpuri de apă subterană freatice. În urma analizei se observă că, în cazul ABA Jiu, din suprafața ariilor de protecție specială avifaunistică (SPA), 41% ar putea fi în relație cu corpul de apă subterană și doar 21.5% ar putea fi analizată pe baza informațiilor privind relația habitatelor aferente siturilor de importanță comunitară (SCI) cu apa subterană.

În concluzie, determinarea dependenței ariilor de protecție specială avifaunistică (SPA) de subteran pe baza relației dintre habitatele aferente siturilor de importanță comunitară (SCI) și corpurile de apă subterană nu este relevantă.

Metodologia de lucru prezentată anterior, bazată pe relația ariilor de protecție specială avifaunistică (SPA) cu tipurile de utilizări ale terenului (CLC 2000), conduce la obținerea informațiilor privind dependența indirectă a ariilor de protecție specială avifaunistică (SPA) de apa subterană.

4.2 Evaluarea presiunilor antropice

În conformitate cu prevederile art. 5 al Directivei Cadru Apă, pentru fiecare corp de apă subterană se realizează analiza presiunilor antropice și impactul acestora asupra stării corpurilor de apă.

Analiza și evaluarea presiunilor s-a realizat pe baza criteriilor prevăzute în Metodologia privind actualizarea identificării presiunilor semnificative și evaluării impactului acestora asupra stării apelor de suprafață – Identificarea corpurilor de apă care prezintă riscul de a nu atinge obiectivele Directivei Cadru Apă.

În procesul de actualizare a acestei analize, încadrarea presiunilor s-a realizat pe baza tipurilor de presiuni recomandate de Ghidul de Raportare, respectiv: presiuni punctiforme, difuze, presiuni cantitative pentru apele subterane (prelevări de apă), alte presiuni antropice, presiuni necunoscute etc.

Datele relevante furnizate de sistemul de monitoring sunt esențiale în procesul de identificare a presiunilor, deoarece prin corelarea acestora cu activitățile antropice care pot avea efect asupra apelor subterane, se pot identifica presiunile care cel mai probabil pot cauza neatingerea obiectivelor de mediu pentru un anumit corp de apă.

Cele mai frecvente surse de poluare care pot conduce la deteriorarea apelor subterane din punct de vedere calitativ, sunt sursele de poluare difuză.

Scoaterea din circuit a terenurilor pentru depozitele de deșeuri este un proces care poate avea un impact temporar, dar în contextul dezvoltării durabile se poate extinde pe o durată mai mare dacă se însumează perioadele de amenajare (1-3 ani), exploatare (15-30 ani), închidere și postmonitorizare (30 de ani după închidere).

lazarurile de decantare, haldele de steril minier, haldele de zgură și cenușă afectează mediul înconjurător sub diferite aspecte (scoaterea din circuit a terenurilor, distrugerea solului, degradarea aspectului natural al regiunii etc.) iar asupra apelor subterane impactul este determinat de modificări ale stării calitative prin atragerea unor poluanți care sunt antrenați de apele de șiroire, ajungând apoi în apele de suprafață sau direct, prin infiltrare, în apele subterane.

Gestionarea deșeurilor reprezintă una dintre problemele cu care se confruntă în prezent România. Abordarea integrată în gestionarea deșeurilor se referă la activitățile de colectare,

transport, tratare, valorificare și eliminare a deșeurilor și include construcția instalațiilor de eliminare a deșeurilor împreună cu măsuri de prevenire a producerii lor și de reciclare, conforme cu ierarhia principiilor: prevenirea producerii de deșeuri și a impactului negativ al acestora, recuperarea deșeurilor prin reciclare, re folosire și depozitare finală sigură a deșeurilor, acolo unde nu mai există posibilitatea recuperării lor.

Responsabilitatea pentru activitățile de gestionare a deșeurilor revine generatorilor acestora, conform principiului „poluatorul plătește”, sau, după caz, producătorilor, conform principiului „responsabilitatea producătorului”.

La nivelul ABA Jiu, pornind de la aceste considerente, pentru fiecare corp de apă subterană au fost identificate într-o primă etapă sursele potențiale de poluare. Următoarea etapă a constat în identificarea presiunilor semnificative, corelând impactul acestora cu starea corpului de apă. Presiunile semnificative au ca rezultat neatingerea stării bune chimice sau cantitative a corpului de apă subterană, fiind cauzate de: aglomerările umane prin lipsa sistemelor de colectare a apelor uzate menajere sau industriale, agricultura (creșterea animalelor și cultivarea terenurilor agricole în special pentru cazurile în care există neconformări cu legislația în vigoare, ferme agrozotehnice care nu au sisteme corespunzătoare de stocare a dejecțiilor, unități care utilizează pesticide neconforme, depozite de fertilizanți neconforme etc.) activitățile industriale (inclusiv depozitele de deșeuri), captări de apă semnificative, care pot depăși rata naturală de reîncărcare a acviferului.

4.2.1. Surse de poluare

Ca surse de poluare, care exercită un posibil impact negativ asupra stării calitative a corpurilor de apă subterană, au fost considerate poluările difuze și punctiforme determinate de sursele de poluare industriale, agricole, precum și cele determinate de aglomerările umane. Aceste date, având ca an de referință anul 2019, au fost preluate din bazele de date ale Administrațiilor Bazinale de Apă.

Au fost actualizate datele referitoare la posibilele surse de poluare, respectiv date cu privire la aglomerările umane care nu au sisteme de colectare a apelor uzate, unități industriale și agricole, precum și depozitele de deșeuri.

Analiza privind sursele de poluare s-a făcut pentru fiecare corp de apă subterană în parte. Corpul de apă subterană ROJI01 are suprafață mică acoperită de terenuri agricole. Astfel, se poate admite că impactul asupra stării calitative a acestui corp de apă subterană, determinat de posibila utilizare a fertilizatorilor pe aceste terenuri, este nesemnificativ. Startul acoperitor oferă o protecție nesatisfăcătoare. Ca surse de potențiale de poluare au fost identificate surse industriale (ind. extracției cărbunelui- Uricani, Paroșeni, Petrila, Vulcan, Lupeni și Lonea) și depozitele de deșeuri nepericuloase (Vulcan, Lupeni, Petroșani, Petrila și Aninoasa); acestea, ca și localitățile care nu au un sistem de colectare a apelor uzate ar putea avea un impact local, negativ, asupra stării calitative a corpului de apă subterană.

Corpurile de apă subterană ROJI02, ROJI03 și ROJI04 au cea mai mare parte a suprafeței lor acoperită dominant de păduri ceea ce indică lipsa unui impact determinat de sursele de poluare de la suprafață. Ca surse posibile de poluare se pot avea în vedere localitățile fără sistem de colectare a apelor uzate menajere.

În cazul corpului de apă subterană ROJI05, cea mai mare parte a suprafeței este ocupată de terenuri cultivate. Dacă pe aceste suprafețe se practică o agricultură intensivă și se aplică fertilizatori este posibil ca aceștia să aibă un impact negativ asupra stării calitative a corpului de apă subterană ROJI05.

Alte surse de poluare care afectează starea calitativă a acestui corp de apă subterană sunt poluările determinate de unități din industrie (industria energetică au fost identificate la Turceni, Țicleni, Rovinari, Ișalnița, Craiova; alte surse industriale la Bucovăț, Tg. Jiu, Craiova, Podari) și poluarea cauzată de activitățile agricole și zootehnice la Brănești, Brădești, Cârcea, Bucovăț, Ierzurenii etc. precum și haldele de steril și localitățile fără sistem de colectare a apelor uzate menajere sau fără sisteme de epurare a apelor colectate.

4. Caracterizarea corpurilor de apă subterană

Corpul de apă subterană ROJI06 are suprafața acoperită, în mare parte, de terenuri agricole. În cazul în care pe aceste suprafețe se practică o agricultură intensivă și se aplică fertilizatori este posibil ca aceștia să determine un impact negativ asupra stării calitative a corpului de apă subterană ROJI06. Au fost identificate ca surse de poluare unitățile industriale de la Tr. Severin și Porțile de Fier, haldele de steril și localitățile fără sistem de colectare a apelor uzate menajere sau fără sisteme de epurare a apelor colectate.

Pentru corpurile de apă subterană ROJI05 și ROJI06 poluarea istorică este determinată atât de depozitele de deșeuri rezultate din activitatea unor unități industriale (în special industria extractivă a cărbunelui, depozite de deșeuri, haldele de steril etc.), cât și de activitățile agricole desfășurate în decursul timpului, care au condus la concentrații ridicate în apele subterane pentru anumiți parametri analizați.

Alte două corpuri de apă subterană (ROJI07 și ROJI08) sunt corpuri de adâncime și, având depozite acoperitoare consistente, nu sunt afectate de surse de poluare de la suprafață.

4.2.2. Prelevări de apă și reîncărcarea corpurilor de apă subterane

În această etapă au fost elaborate: harta actualizată cu poziționarea tuturor captărilor aferente ABA Jiu, graficele privind volumele captate pe fiecare corp de apă în parte, precum și pe tipurile de utilizări ale apei și un tabel cu captările semnificative (≥ 1500 m³/an).

În bazinul hidrografic Jiu, apa subterană este folosită atât în scopul alimentării cu apă a populației cât și în scop industrial, agricol etc.

La nivelul anului 2019 pe teritoriul administrat de ABA Jiu au existat un număr total 451 de captări (233 pentru alimentarea populației) față de 284 în anul 2013 și 467 câte au fost în anul 2011. Din reprezentarea grafică a acestor captări (figura 4.66) se constată că cele mai multe volume captate se extrag din corpul de apă subterană de adâncime ROJI07 (reprezentând 48% din volumele captate), urmat de corpul de apă ROJI03 (24%).

4. Caracterizarea corpurilor de apă subterană

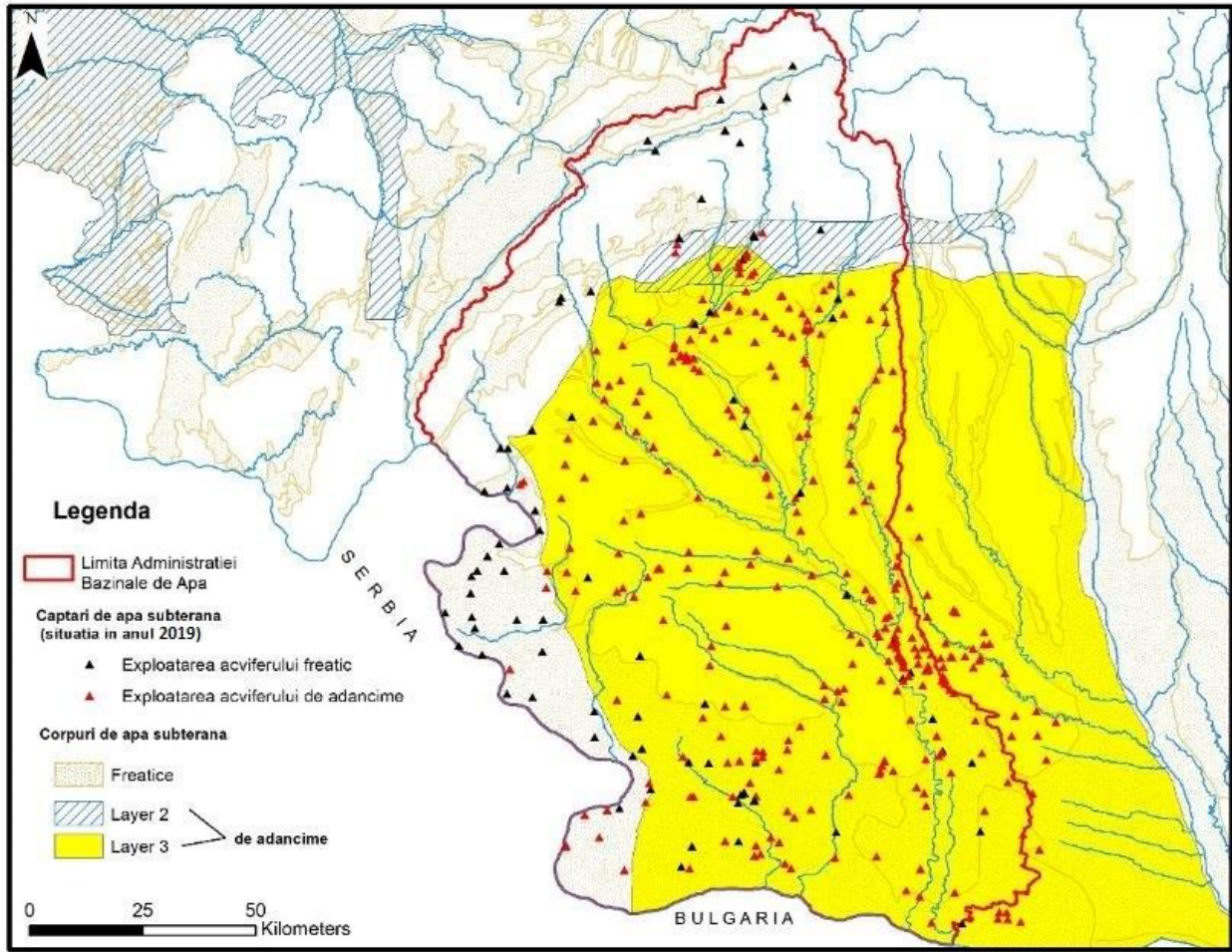


Figura 4.65 Captările de apă subterană la nivelul ABA Jiu

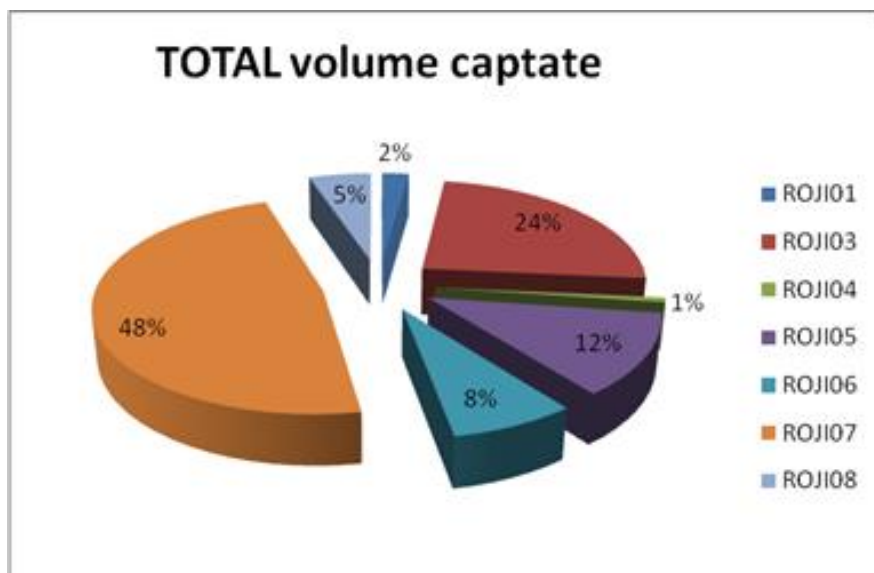


Figura 4.66 Reprezentarea grafică a captărilor la nivelul ABA Jiu

Volumele captate, pe tipuri de utilizări ale apei, sunt prezentate în tabelul 4.12 și figura 4.67. Cea mai mare parte a apei captate din corpurile de apă aferente ABA Jiu este utilizată pentru alimentarea cu apă a populației.

4. Caracterizarea corpurilor de apă subterană

Tabelul 4.12 Volumele captate din corpurile de apă subterană în anul 2019

Corp de apă subterană	Alim. populație (mii mc/an)	Industrie (mii mc/an)	Agricultură (mii mc/an)
ROJI01	829.22	10.42	
ROJI02			
ROJI03	9063.99		
ROJI04	261.80		
ROJI05	3888.72	184.24	521.62
ROJI06	2220.68	589.18	43.61
ROJI07	10004.51	4754.25	3064.54
ROJI08	1686.67	20.25	214.73
TOTAL	27955.58	5558.34	3844.50

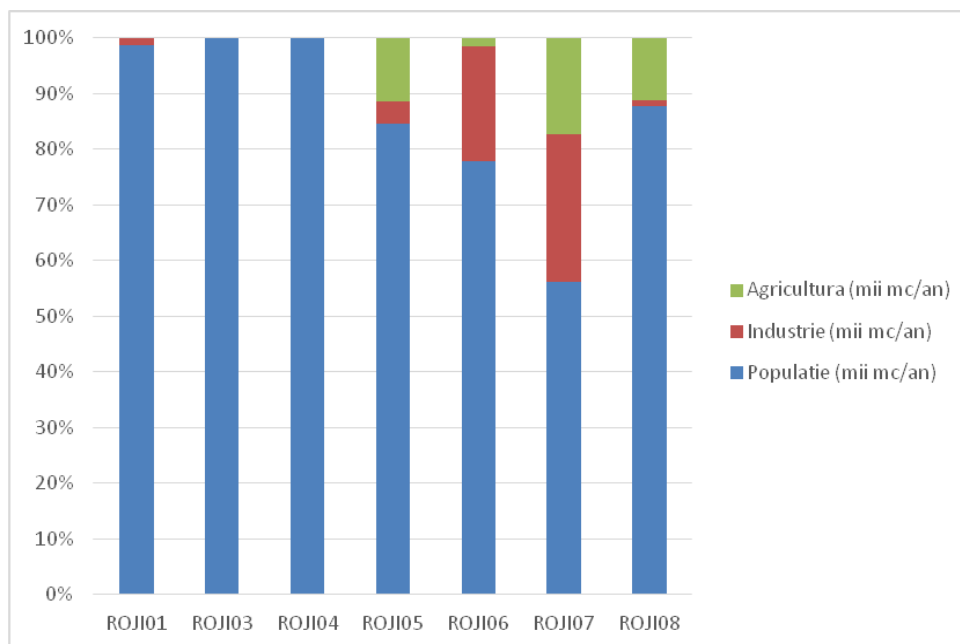


Figura 4.67 Utilizarea apei captate din subteran, pe tipuri de consumatori

Tabelul 4.13 Exploatări semnificative de ape subterane (≥ 1.500 mii m³ /an) din bazinul hidrografic Jiu

Denumire captare	Cod corp de apă	Volu m captat mii mc/an
COMPANIA DE APĂ OLTENIA	ROJI07	1688.5
COMPANIA DE APĂ OLTENIA SURSA GIOROC	ROJI05	1688.50
COMPANIA DE APĂ OLTENIA SURSA MARICA	ROJI05	1982
COMPANIA DE APĂ OLTENIA SURSA IZVARNA	ROJI03	8221

Se constată că volumul total captat a crescut, deși consumul pentru alimentarea populației a scăzut, datorită creșterii volumelor utilizate în industrie și agricultură față de anul 2013 analizat în Planul de Management anterior. Corpul de apă ROJI02, exploatat anterior, acum nu a mai fost folosit pentru alimentarea populației.

Aceste variații se pot datora creșterii numărului de utilizatori în diferite zone și schimbarea profilului acestora. Exploatarea diferită a corpurilor de apă subterană față de anul de referință 2013 în ultimii ani poate fi pusă pe seama următoarelor cauze:

4. Caracterizarea corpurilor de apă subterană

- neutilizarea în totalitate a capacității de captare a fronturilor de captare (atât la unii agenți economici, cât și la rețeaua de distribuție orășenească) ;
- fenomenul de “îmbătrânire” a unor foraje sau înlocuirea acestora;
- creșterea activității unor unități industriale și agricole.

Reîncărcarea acviferelor aferente corpurilor de apă subterană inclusiv cele de medie adâncime se realizează prin infiltrarea apelor de suprafață și meteorice.

În ceea ce privește balanța prelevări/reîncărcare, care conduce la evaluarea corpului de apă subterană din punct de vedere cantitativ, nu se semnalează probleme deosebite, prelevările fiind inferioare ratei naturale de realimentare.

Întrucât nu toate localitățile sunt racordate la sistemele centralizate de apă potabilă, în Legea Apelor nr. 107/1996 cu modificările și completările ulterioare se stabilește din punct de vedere legal posibilitatea satisfacerii necesităților gospodăriilor proprii (acces liber pentru băut, adăpat, udat, spălat, îmbăiat și alte trebuințe gospodărești) cu respectarea normelor sanitare și de protecție a calității apelor, dacă pentru aceasta nu se folosesc instalații sau se folosesc instalații de capacitate mică de până la 0,2 litri/secunda.

Urmare a analizei presiunilor și impactului din cadrul Planului de management actualizat (2021) al bazinului hidrografic Jiu în care s-a avut în vedere și această evaluare (inclusiv captările mici pentru necesități gospodărești), s-a concluzionat că aceste prelevări de apă sunt nesemnificative, starea cantitativă a corpurilor de apă subterană nu este afectată de aceste captări mici pentru necesitățile gospodărești, în special ale populației neracordate la sistemele de aprovizionare cu apă. Este de menționat faptul că numărul populației neracordate la sistemul centralizat de alimentare cu apă va scădea treptat în viitor, prin proiectele în curs de implementare/planificate/în curs de planificare care au ca scop conectarea populației la infrastructura centralizată de apă potabilă, așa cum este prevăzut în programul de măsuri din Planul de management actualizat (2021) al bazinului hidrografic Jiu.

4.3. Evaluarea impactului antropic asupra stării corpurilor de apă subterană și riscul neatingerii obiectivelor de mediu

Statele membre trebuie să realizeze o evaluare a susceptibilității stării corpurilor de apă subterană la toate presiunile identificate anterior.

Impactul presiunilor antropice asupra corpurilor de apă subterană s-a evaluat pe baza rezultatelor obținute din monitorizarea cantitativă (pentru perioada 2000-2020) și calitativă (chimică) pentru perioada 2018-2020. Cu ajutorul acestor rezultate s-a stabilit starea corpului de apă, care este prezentată în sub-capitolul 6.2.2.

La evaluarea riscului neatingerii obiectivelor de mediu pentru corpurile de apă subterană s-a ținut cont de presiunile semnificative identificate, având la bază criteriile calitative și cantitative. Pentru evaluarea riscului se analizează mai întâi **suficiența** referitoare la numărul și distribuția forajelor de monitorizare.

Riscul cantitativ

Pentru aprecierea corpurilor de ape subterane care sunt la **risc de neatingere a stării bune cantitative**, s-au avut în vedere evaluarea următoarelor criterii:

- starea cantitativă a apelor subterane - scăderea continuă a nivelurilor piezometrice, pe o durată de minim 10 ani, sub impactul unor exploatări;
- deteriorarea stării calitative a apelor subterane prin atragerea de poluanți;
- starea ecosistemelor dependente de apele subterane ca urmarea a variației nivelurilor.

Se menționează că evaluarea riscului cantitativ a fost realizată având în vedere influența poziției captărilor și volumele captate asupra variației nivelului apei subterane.

Din punct de vedere al riscului neatingerii stării cantitative bune, se specifică că pe teritoriul ABA Jiu, niciunul dintre corpurile de apă subterană nu este clasificat ca fiind la risc cantitativ.

Riscul chimic

Pentru determinarea riscului din punct de vedere chimic se au în vedere următoarele :

- corpul este considerat la risc dacă are depășiri ale valorilor prag pe cel puțin 20% din suprafața corpului de apă, cu condiția să fie respectat indicele minim de reprezentativitate;
- corpul nu este la risc calitativ dacă este total *nepoluat*, sau dacă, suprafața corpului de apă este afectată într-o proporție mai mică de 20% din suprafața întregului corp de apă.

Valorilor indicatorilor de calitate ai apelor și ai altor parametri de poluare au fost interpretați având ca reper valorile prevăzute de standardul de calitate pentru ape subterane, pentru NO₃ și pesticide și valorile prag (determinate pentru NO₂, NH₄, PO₄, cloruri, sulfați, plumb, cadmiu, mercur, arsen etc.) determinate, după caz, pentru fiecare corp de apă subterană, conform Ordinului Ministrului nr. 621/2014.

În cazul corpurilor de apă subterană fără depășiri ale limitelor s-au evaluat, în continuare, presiunile antropice, astfel:

- dacă nu există surse de poluare atunci corpul nu este la risc;
- dacă există surse de poluare la suprafață, s-a trecut la evaluarea gradului de *protecție globală*, prin luarea în considerație a doi parametri esențiali, litologia și infiltrația eficace (figura 4.68), astfel:
 - conform *caracteristicilor litologice* ale stratelor acoperitoare se consideră următoarele clase de protecție :
 - favorabilă (F): strat acoperitor continuu, grosime mare (mai mare de 10 m), predominant coeziv (argilă, loess, marnă) ;
 - medie (M): strat acoperitor discontinuu, grosime variabilă, permeabilități variate (coezive până la nisipuri siltice, marne fracturate) ;
 - nefavorabilă (U): grosimi mici și constituție coezivă sau grosimi mari și permeabilitate mare (nisipuri + petrișuri, carst etc.).
 - conform *infiltrației eficace* (realimentării) din zona de alimentare se consideră următoarele situații:
 - realimentare scăzută, <100 mm/an;
 - realimentare medie, 100-200 mm/an;
 - realimentare mare, >200 mm/an.

De notat că acviferele sub presiune sau arteziene prezintă condiții favorabile, suplimentare de protecție.

mm/an				Realimentare
200	PM	PU	PVU	
100	PG	PM	PU	
	PVG	PG	PM	
	F	M	U	Clasa de protecție a zonei acoperitoare

PVG = protecție globală foarte bună; PG = protecție globală bună; PM = protecție globală medie; PU = protecție globală nesatisfăcătoare; PVU = protecție globală puternic nesatisfăcătoare.

Figura 4.68 Diagrama de evaluare a gradului de protecție globală a unui corp de apă subterană

4. Caracterizarea corpurilor de apă subterană

În funcție de gradul de protecție globală stabilit prin diagramă, corpurile de ape subterane se caracterizează astfel:

- pentru clasele P_{VG} și P_G , corpul poate avea un risc potențial;
- pentru clasa P_M , corpul este posibil să nu fie la risc dar este necesar să fie monitorizat în viitor;
- pentru clasele P_U și P_{VU} , corpul poate fi la risc.

Un impact calitativ semnificativ asupra apelor subterane pot avea următoarele tipuri de poluări determinate de:

- poluarea punctuală determinată de depozitele de deșeuri neconforme ;
- poluarea difuză determinată de activitățile agricole (ferme agrozootehnice care nu au sisteme corespunzătoare de stocare a dejectiilor, depozite neconforme de fertilizanți, utilizarea necorespunzătoare a îngrășămintelor și pesticidelor) ;
- aglomerări umane fără sisteme de colectare și stații de epurare a apelor uzate;
- alte activități antropice potențial poluatoare.

În cadrul planurilor de management anterioare, două dintre corpurile de apă, respectiv ROJ105 și ROJ106 au fost considerate la risc.

Pe parcursul elaborării celui de-al 3-lea Plan de Management Bazinal, niciunul dintre corpurile de apă subterană nu au fost identificate ca fiind la risc de neatingere a stării calitative bune.

4.4. Progrese înregistrate în caracterizarea corpurilor de apă subterană

În baza noilor date și informații obținute în urma studiilor elaborate din anul 2016 până în prezent de către Institutul Național de Hidrologie și Gospodărirea Apelor, a fost actualizată caracterizarea corpurilor de apă subterană, respectiv *Anexa 4.1*, evaluarea presiunilor antropice; evaluarea impactului antropoc asupra stării corpurilor de apă; identificarea corpurilor de apă la risc de neatingerea a obiectivelor de mediu, realizarea unei evaluări a interdependenței dintre corpurile de apă subterană - ecosistemele acvatice - ecosistemele terestre (*Anexa II a DCA*).

În anul 2018 prima metodologie („*Metodologia de analiză a interdependenței dintre corpurile de apă subterană și ecosistemele terestre cu identificarea ecosistemelor terestre direct dependente de apa subterană*” *AHR, 2015*), a fost completată prin studiul "Dezvoltarea metodologiei privind ecosistemele terestre dependente de corpurile de apă subterană, precum și analiza interdependenței acestora în conformitate cu prevederile Directivei Cadru Apă 2000/60/EC și a Directivei 2006/118/EC privind protecția apelor subterane împotriva poluării și a deteriorării" (elaborată de către Asociația Hidrogeologilor din România, dec.2018) realizându-se o nouă evaluare a relației habitat-subteran pentru toate Administrațiile Bazinale de Apă din România. Acest studiu completează evaluarea interdependenței dintre ecosistemele terestre și apa subterană analizând suplimentar:

- Variația regimului hidrodinamic al nivelului piezometric în timp și spațiu, controlat de:
 - factori naturali: precipitații, temperatură, evapotranspirație, infiltrații etc.
 - factorii antropici: debite exploatare în captări, drenaje etc.
- Caracteristicile fizico-chimice ale apelor subterane controlate de:
 - factori naturali: comunicarea cu apele de suprafață;
 - factori antropici: poluarea provenită din diverse tipuri de surse.

Aplicarea metodologiei a fost condiționată de datele disponibile pentru fiecare corp de apă și s-a realizat parcurgând două faze:

- **Faza I: Evaluarea dependenței ecosistemelor terestre de regimul hidrodinamic al corpurilor de apă subterană;**
- **Faza a II-a: Evaluarea dependenței ecosistemelor terestre de regimul hidrochimic al corpurilor de apă subterană**

4. Caracterizarea corpurilor de apă subterană

Metodologia dezvoltată de Asociația Hidrogeologilor din România în anul 2018, a fost aplicată la corpurile de apă subterană freatică și s-au avut în vedere siturile de importanță comunitară din rețeaua Natura 2000, habitatele naturale protejate și tipurile de utilizare a terenului CLC. Rezultatul a evidențiat gradul de dependență al habitatelor de subteran și au fost identificate ecosistemele terestre aflate în zone de **posibil risc pentru starea lor de conservare**. Metodologia, precizează că un habitat dependent de apa subterană poate fi considerat la **“posibil risc”** dacă arealul lui de dezvoltare se suprapune cu zonele în care se determină amplitudini ridicate ale indicatorilor chimici care ar putea influența starea acestuia și cu cea în care se constată depășirea valorilor prag sau ale valorilor standard de calitate ale apei subterane.

În urma analizei efectuate **în cazul Administrației Bazinale de Apă Jiu, pe baza datelor de chimism**, habitatele cu codul 91I0, 91F0 și 91M0 dependente de apa subterană ce aparțin sitului de importanță comunitară ROSCI0045 din cadrul corpului de apă subterană ROJI05 și habitatele cu codul 91I0, 91F0 și 2160 dependente de apa subterană ce aparțin sitului de importanță comunitară ROSCI0039 din cadrul corpului de apă subterană ROJI06 **ar putea fi considerate la “posibil risc” pentru starea lor de conservare** deoarece, în arealul acestora se îndeplinesc condițiile precizate în metodologia dezvoltată de Asociația Hidrogeologilor din România în anul 2018, respectiv se suprapun amplitudini ușor mai ridicate (fără depășirea valorilor prag) și se înregistrează depășiri ale valorii prag la azotați.

În cursul elaborării actualului Plan de Management a fost completată analiza relației dintre habitatele aferente siturilor de importanță comunitară (SCI) și corpurile de apă subterană aferente Administrației Bazinale de Apă cu date privind ariile de protecție specială avifaunistică (SPA) după o metodologie proprie INHGA.

Rezultatul analizei efectuate pe baza datelor de chimism obținute pentru perioada 2018-2020 a reliefat că la nivelul Administrației Bazinale de Apă Jiu nu au fost identificate corpuri de apă subterană la risc de neatingere a stării chimice bune până în anul 2027, detalierea acestei situații regăsindu-se în capitolul 6.2.2. al celui de-al treilea Plan de Management.

Din punct de vedere cantitativ, niciun corp de apă subterană nu a fost identificat la risc de neatingere a stării bune (ca și în precedentul plan de management).

Pentru corpurile de apă subterană ROJI05, ROJI06 au fost elaborate modelele conceptuale și cele matematice de curgere a apei subterane. În urma realizării modelelor conceptuale au rezultat următoarele:

- extinderea spațială a acviferelor freatice reprezentată sub formă de hărți (izohipsele culcușului, suprafața topografică) și modele hidrogeologice tridimensionale cu variația formațiunilor poros-permeabile (schelet mineral și fluid)
- spectrul hidrodinamic care permite identificarea direcțiilor de curgere locale, respectiv regionale, și analiza variației gradientilor hidraulici de-a lungul liniilor de curent;

Modelele matematice de curgere a apei subterane au fost elaborate pentru fiecare corp de apă subterană în parte, pe baza acestora putând fi determinate relațiile hidraulice dintre rețeaua hidrografică și acviferul freatic, sau simulate procese de exploatare ale forajelor hidrogeologice.

5. IDENTIFICAREA ȘI CARTAREA ZONELOR PROTEJATE

Directiva Cadru Apă prevede că zonele cu cerințe speciale de protecție stipulate de către alte directive europene sunt identificate ca zone protejate. Aceste zone au propriile obiective, standarde și măsuri de implementare în conformitate cu legislația europeană relevantă.

Legislația europeană relevantă pentru zonele protejate include următoarele directive:

- Directiva Cadru Apă 2000/60/CE;
- Directiva 98/83/CE privind calitatea apei destinate consumului uman, care va fi abrogată începând cu 13 ianuarie 2023 de către Directiva 2020/2184 privind calitatea apei destinate consumului uman (reformare);
- Directiva 79/409/CEE privind conservarea păsărilor sălbatice;
- Directiva 92/43/CEE privind conservarea habitatelor naturale, a florei și faunei sălbatice;
- Directiva 91/676/CEE privind protecția apelor împotriva poluării cu nitrați proveniți din surse agricole;
- Directiva 91/271/CEE privind epurarea apelor uzate urbane;
- Directiva 2006/7/CE privind gestionarea calității apei pentru îmbăiere.

Directivele europene privind calitatea apelor dulci care necesită protecție sau îmbunătățiri în vederea întreținerii vieții piscicole (Directiva 2006/44/CE) și calitatea apelor pentru moluște (Directiva 2006/113/CE), au fost abrogate la nivel european, însă **la nivel național actele normative prin care sunt transpuse prevederile europene respective, sunt în vigoare.**

Articolul 6 al Directivei Cadru Apă prevede ca Statele Membre să stabilească un registru al acestor zone protejate care trebuie să includă următoarele categorii:

- zone de protecție pentru captările de apă destinate potabilizării;
- zone pentru protecția speciilor acvatice importante din punct de vedere economic;
- zone protejate pentru habitate și specii unde apa este un factor important;
- zone vulnerabile la nitrați și zone sensibile la nutrienți;
- zone pentru îmbăiere.

În Planul de Management al bazinului hidrografic Jiu actualizat 2021 este inclus un rezumat al zonelor protejate și sunt cuprinse hărți cu localizarea fiecărei categorii de zonă protejată, precum și lista actelor normative la nivel comunitar, național și local pe baza cărora au fost identificate și cartate.

Datele utilizate pentru realizarea acestui capitol au la bază informațiile din anul 2019 privind zonele protejate cuprinse în Registrul zonelor protejate dar și unele informații actualizate, după caz.

5.1. Zone de protecție pentru captările de apă destinate potabilizării

Desemnarea zonelor de protecție pentru captarea apelor în vederea potabilizării s-a realizat în conformitate cu prevederile Legii Apelor nr. 107/1996 cu modificările și completările ulterioare. Astfel, corpurile de apă folosite pentru captarea apei destinate consumului uman, care furnizează în medie mai mult de 10 mc/zi sau care deservesc mai mult de 50 de persoane se protejează pentru evitarea deteriorării calității acestora și pentru a reduce nivelul de tratare în procesul de producere a apei potabile, prin instituirea de zone de protecție.

Pentru captările de apă în scopul potabilizării, conform legislației în vigoare, se materializează în teren următoarele zone de protecție sanitară, cu grade diferite de risc față de factorii de poluare: zona de protecție sanitară cu regim sever, zona de protecție sanitară cu regim de restricție, perimetrul de protecție hidrogeologică.

5. Identificarea și cartarea zonelor protejate

Zonele de protecție sanitară cu regim sever pentru captările din cursurile de apă se determină în funcție de caracteristicile locale ale albiei și au următoarele dimensiuni minime: 100 m pe direcția amonte de priză, 25 m pe direcția aval de ultimele lucrări componente ale prizei, 25 m lateral de o parte și de alta a prizei.

În cazul captărilor din lacuri, zona de protecție sanitară cu regim sever, are următoarele dimensiuni minime măsurate la nivelul minim de exploatare al captării: 100 m radial pe apă față de amplasamentul punctului de captare și 25 m radial pe malul unde este situată prizea.

În cazul captărilor de apă pentru potabilizare din subteran, pentru zonele de protecție sanitară cu regim sever și cu regim de restricție limitrofe, dimensionarea se realizează, de regulă, utilizând criteriul timpului de tranzit în subteran al unei particule de apă hidrodinamic active, folosindu-se în calcule caracteristicile și parametrii hidrogeologici ai acviferului.

În cazul captărilor care exploatează acvifere freatice la care nu există suficiente date pentru aplicarea criteriului de mai sus, dimensiunile zonei de protecție sanitară cu regim sever pentru foraje și drenuri sunt de minimum 50 m amonte și de 20 m aval de captare, 20 m lateral de o parte și de alta a captării, iar pentru captări din izvoare, de minimum 50 m amonte și 20 m lateral de o parte și de alta a captării.

Zona de protecție sanitară cu regim de restricție se instituie pentru captările de suprafață și captările de ape subterane și cuprinde teritoriul din jurul zonei de protecție sanitară cu regim sever, astfel delimitat încât, prin aplicarea de măsuri de protecție, în funcție de condițiile locale, să se elimine pericolul de alterare a calității apei.

Perimetrul de protecție hidrogeologică se instituie doar pentru captările de ape subterane și cuprinde arealul dintre domeniile de alimentare și de descărcare la suprafață și/sau în subteran a apelor subterane prin emergențe naturale (izvoare), drenuri și foraje la freatic și are rolul de a asigura protecția față de substanțe poluante greu degradabile sau nedegradabile și regenerarea debitului prelevat prin lucrările de captare.

Pentru prevenirea riscului de contaminare sau de impurificare a apei ca urmare a activității umane, în zonele de protecție se impun măsuri de interdicție a unor activități, precum și măsuri de utilizare cu restricții a terenului.

Legislația națională specifică este reprezentată de:

- HG nr. 930/2005 privind caracterul și mărimea zonelor de protecție sanitară;
- HG nr. 100/2002 pentru aprobarea Normelor de calitate pe care trebuie să le îndeplinească apele de suprafață utilizate pentru potabilizare și a Normativului privind metodele de măsurare și frecvența de prelevare și analiză a probelor din apele de suprafață destinate producerii de apă potabilă, cu modificările și completările ulterioare;
- O.M. nr. 1278/2011 pentru aprobarea Instrucțiunilor privind delimitarea zonelor de protecție sanitară și a perimetrului de protecție hidrogeologică;

La nivelul bazinului hidrografic Jiu, în anul 2019 au fost inventariate 337 captări de apă pentru potabilizare. În funcție de sursa de alimentare cu apă au rezultat:

- 39 captări de apă pentru potabilizare din sursele de suprafață pentru alimentarea cu apă a populației; dintre acestea un număr de 34 sunt situate pe corpuri de apă de suprafață.
- 330 captări de apă pentru potabilizare din sursele subterane, din care 297 pentru alimentarea cu apă a populației și 33 pentru alimentarea cu apă a industriei alimentare; dintre acestea un număr de 318 sunt situate pe corpuri de apă subterane. Volumul total de apă pentru potabilizare captat din sursele de suprafață a fost de 41511 mil. m³, iar cel din sursele subterane a fost de 35555 mil. m³.

În *Figura 5.1* sunt reprezentate captările de apă destinate potabilizării din corpurile de apă de suprafață și din corpurile de apă subterană.

5. Identificarea și cartarea zonelor protejate

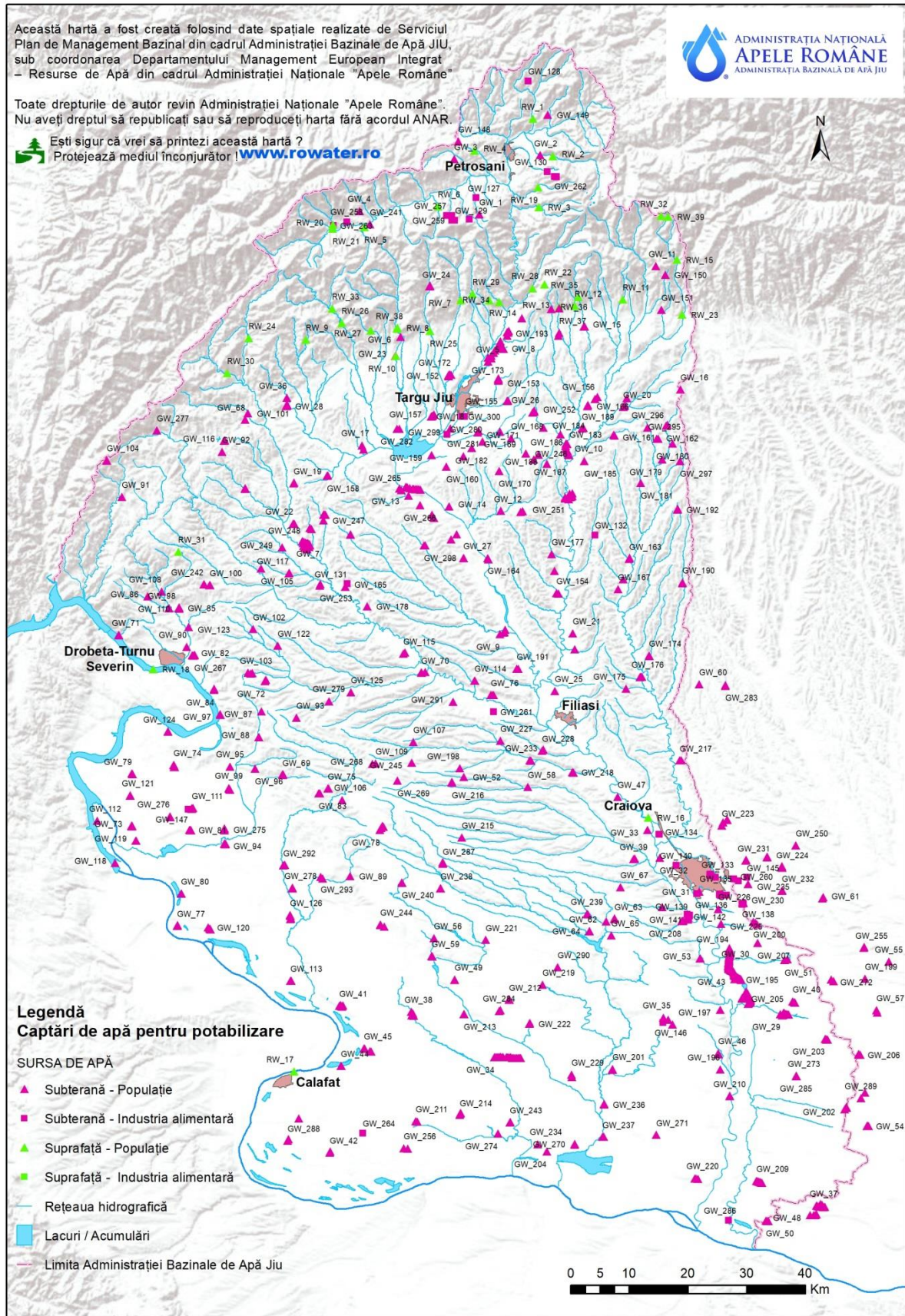


Figura 5.1. Captările de apă destinate potabilizării din corpurile de apă de suprafață și din corpurile de apă subterană din bazinul hidrografic Jiu

5.2. Zone pentru protecția speciilor acvatice importante din punct de vedere economic

Definirea zonelor pentru protecția speciilor acvatice importante din punct de vedere economic s-a realizat prin identificarea cursurilor de apă cu specii de pești care au potențial economic și a zonelor în care se practică pescuitul comercial, precum și a zonelor marine pretabile pentru creșterea și exploatarea moluștelor.

Cele mai importante acte legislative în domeniu la nivel național sunt reprezentate de:

- H.G. nr. 202/2002 pentru aprobarea Normelor tehnice privind calitatea apelor de suprafață care necesită protecție și ameliorare în scopul susținerii vieții piscicole, cu modificările și completările ulterioare (H.G. nr. 563/2006, H.G. nr. 210/2007) actualizată – transpune Directiva 2006/44/CE care abrogă Directiva 78/659/CEE privind calitatea apelor dulci care trebuie protejate sau îmbunătățite în vederea întreținerii vieții piscicole²¹;
- H.G. nr. 201/2002 pentru aprobarea Normelor tehnice privind calitatea apelor pentru moluște, cu modificările și completările ulterioare (H.G. nr. 467/2006, H.G. nr. 859/2007, H.G. nr. 210/2007) actualizată – transpune Directiva 79/923/CEE privind cerințele de calitate pentru apele conchilicole, amendată de Directiva 2006/113/CE²²;
- Regulamentul (CE) nr. 2371/2002 privind conservarea și exploatarea durabilă a resurselor pescărești în conformitate cu politica comună în domeniul pescuitului;
- H.G. nr. 1207/2003 pentru aprobarea Acordului dintre Guvernul României și Guvernul Republicii Moldova privind cooperarea în domeniul protecției resurselor piscicole și reglementarea pescuitului în râul Prut și în lacul de acumulare Stânca - Costești, semnat la Stânca la 1 august 2003;
- O.M. nr. 1950/2007/38/2008 al ministrului mediului și dezvoltării durabile și al ministrului agriculturii și dezvoltării rurale pentru delimitarea și catalogarea zonelor marine pretabile pentru creșterea și exploatarea moluștelor, cu modificările ulterioare (O.M. nr. 983/1699/2015);
- O.U.G. nr. 23/2008 privind pescuitul și acvacultura cu modificările și completările ulterioare (Rectificarea nr. 23/2008, Ordonanța nr. 15/2009, Legea nr. 317/2009, Legea nr. 152/2010, Legea nr. 219/2010, O.U.G. nr. 127/2010, Legea nr. 253/2011, Legea nr. 187/2012, Legea nr. 114/2016, O.U.G. nr. 85/2016, Legea nr. 1/2017, Legea nr. 126/2019);
- O.M. nr. 342/2008 privind dimensiunile minime individuale ale resurselor acvatice vii din domeniul public al statului, pe specii, care pot fi capturate din mediul acvatic;
- O.M. nr. 60/2017 privind accesul la resursele acvatice vii din domeniul public al statului în vederea practicării pescuitului recreativ în habitatele piscicole naturale, cu excepția Rezervației Biosferei „Delta Dunării” cu modificările și completările aduse de Rectificarea din 8 martie 2017, O.M. nr. 252/2019;
- O.M. nr. 99/814/2021 privind aprobarea măsurilor de reglementare a efortului de pescuit și cotele de pescuit alocate pentru anul 2020, pe specii și zone;
- O.M. nr. 58/462/2021 privind stabilirea perioadelor și a zonelor de prohibiție a pescuitului, precum și a zonelor de protecție și refacere biologică a resurselor acvatice vii în anul anul 2020;
- Decizia nr. 176/2019 privind pescuitul rapanei în perioada de prohibiție la calcan;
- Regulamentul (UE) 2019/2236 de stabilire, pentru 2020, a posibilităților de pescuit pentru anumite stocuri de pește și grupuri de stocuri de pește, aplicabile în Marea Mediterană și în Marea Neagră;
- Regulamentul (UE) 2019/1241 privind conservarea resurselor piscicole și protecția ecosistemelor marine prin măsuri tehnice;

²¹ Directiva 2006/44/CE a fost abrogată la nivel european de Directiva Cadru Apă 2000/60/CE

²² Directiva 2006/113/CE a fost abrogată la nivel european de Directiva Cadru Apă 2000/60/CE

De asemenea, în scopul protejării sau îmbunătățirii calității apelor care întrețin sau ar putea întreține viața speciilor de pești indigene cu o diversitate naturală, au fost identificate:

- *ape/zone salmonicole* – definite ca fiind acele ape care permit sau ar putea permite dezvoltarea populațiilor de pești aparținând speciilor de salmonide, precum păstrăvul (*Salmo trutta*), lipanul (*Thymallus thymallus*) sau speciilor de coregoni (*Coregonus*).
- *ape/zone ciprinicole* – definite ca fiind acele ape care permit sau ar putea permite dezvoltarea populațiilor de pești aparținând speciilor de ciprinide (*Cyprinidae*) sau altor specii, cum ar fi știuca (*Esox lucius*), bibanul (*Perca fluviatilis*).

Zonele cu specii de pești având potențial economic s-au considerat cursurile de apă aparținând zonei salmonicole localizate pe cursurile de apă și lacurile din zona montană unde sunt prezente speciile: păstrăvul comun (*Salmo trutta fario*), lipanul (*Thymallus thymallus*) și lostrița (*Hucho hucho*) definite de Regia Națională a Pădurilor "Romsilva", cu o lungime totală de 664.73 km pentru râuri și o suprafață de 82 ha pentru lacuri.

În registrul zonelor protejate la nivel de bazin hidrografic Jiu sunt incluse zonele și speciile de pești care au potențial economic localizate pe râuri și lacuri precum și prezentarea informativă a caracteristicilor cursurilor de apă/sectoarelor de cursuri de apă (denumire râu, sector, tip corp de apă, lungime, localitate, județ, specii importante) și a lacurilor de acumulare (denumire lac, tipul lacului, suprafața, localitate, județ, specii importante).

În bazinul hidrografic Jiu nu au fost raportate zone în care s-a practicat pescuitul comercial în anul 2019.

Pentru porțiunea de Dunăre aferentă Bazinului Hidrografic Jiu, informațiile privind speciile de pești pentru care se practică pescuitul comercial și capturile înregistrate au fost abordate integrat în Registrul Zonelor Protejate din Spațiul Hidrografic Dobrogea.

Distribuția spațială a zonelor pentru protecția speciilor acvatice importante din punct de vedere economic este reprezentată în *Figura 5.2*.

5. Identificarea și cartarea zonelor protejate

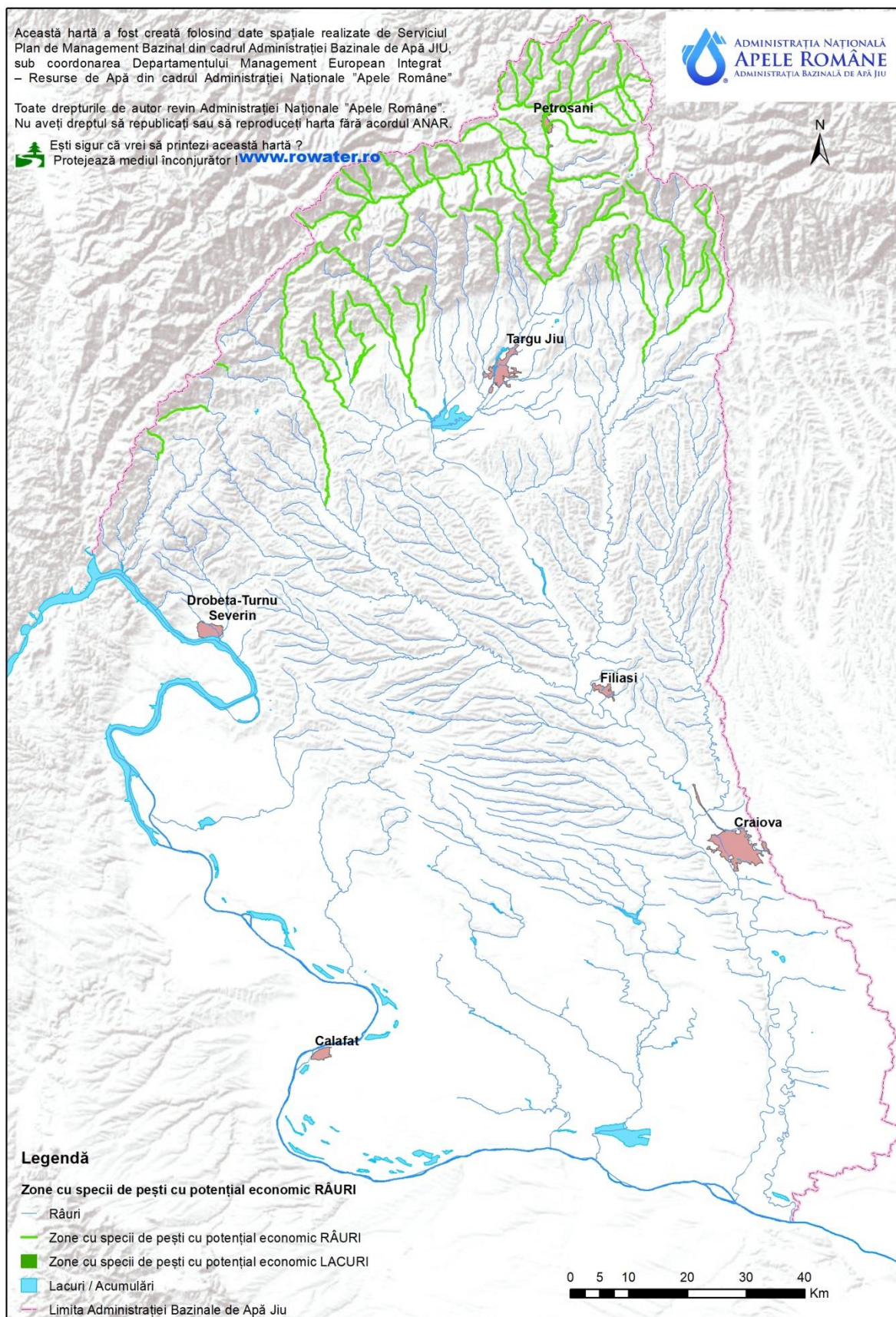


Figura 5.2. Zone pentru protecția speciilor acvatice importante din punct de vedere economic din bazinul hidrografic Jiu

În anul 2018 a fost demarat la nivelul bazinului Dunării proiectul MEASURES- Managing and restoring aquatic EcologicAl corridors for migratory fiSh species in the danUbe RivEr basin (MEASURES) - Gestionarea și restabilirea bio-coridoarelor acvatice pentru speciile de pești migratori din bazinul Dunării (2018-2021) care are ca scop cartografierea habitatelor de pești migratori, conservarea ex-situ și consolidarea rețelei de protecție a sturionilor din Dunăre (cartarea și identificarea habitatelor-cheie prin dezvoltarea și testarea unei metodologii pentru cartarea habitatului peștilor migratori, dezvoltarea unei strategii armonizate pentru refacerea coridoarelor verzi și sprijinirea implementării în viitoarele planuri de management, repopularea cu două specii autohtone de sturioni pentru conservarea bazinului genetic din Ungaria și România, stabilirea unei rețele pentru repopularea concertată a speciilor țintă și elaborarea unui manual pentru funcționarea centrelor care să furnizeze descendenții necesari pentru repopulare, punerea în aplicare a sistemului de informații MEASURES care va facilita accesul experților, factorilor de decizie și publicului larg la informațiile relevante disponibile).

Parteneri în acest proiect din partea României sunt: Ministerul Mediului, Apelor și Pădurilor, Institutul Național de Cercetare-Dezvoltare Delta Dunării, WWF Danube Carpathian Association Romania, Institutul de Biologie al Academiei Române, Regia Autonomă „Administrația Fluvială a Dunării de Jos” Galați.

5.3. Zone protejate pentru habitate și specii unde apa este un factor important

Pentru identificarea zonelor protejate pentru habitate și specii unde apa este un factor important s-au luat în considerare ariile naturale protejate care au legătură cu corpurile de apă, respectiv adăpostesc specii și habitate naturale potențial dependente de resursele de apă de suprafață și subterane.

Legislația națională specifică este reprezentată de:

- O.U.G. nr. 57/2007 privind regimul ariilor naturale protejate, conservarea habitatelor naturale, a florei și faunei sălbatice, cu modificările și completările ulterioare;
- Legea nr. 82/1993 privind constituirea Rezervației Biosferei „Delta Dunării”, cu modificările și completările ulterioare;
- Legea nr. 5/2000 privind amenajarea teritoriului național – Secțiunea a III-a, zone protejate, cu modificările și completările ulterioare;
- H.G. nr. 2151/2004 privind instituirea regimului de arie naturală protejată pentru noi zone;
- H.G. nr. 1581/2005 privind instituirea regimului de arie naturală protejată pentru noi zone;
- H.G. nr. 1586/2006 privind încadrarea unor arii naturale protejate în categoria zonelor umede de importanță internațională;
- H.G. nr. 1143/2007 privind instituirea de noi arii naturale protejate;
- H.G. nr. 1284/2007 privind declararea ariilor de protecție specială avifaunistică ca parte integrantă a rețelei ecologice europene Natura 2000 în România, cu modificările și completările ulterioare;
- O.M. nr. 1964/2007 privind instituirea regimului de arie naturală protejată a siturilor de importanță comunitară, ca parte integrantă a rețelei ecologice europene Natura 2000 în România, cu modificările ulterioare;
- O.M. nr. 46/2016 privind instituirea regimului de arie naturală protejată și declararea siturilor de importanță comunitară ca parte integrantă a rețelei ecologice europene Natura 2000 în România;
- Legea nr. 95/2016 privind înființarea Agenției Naționale pentru Arii Naturale Protejate și pentru modificarea O.U.G. nr. 57/2007 privind regimul ariilor naturale protejate, conservarea habitatelor naturale, a florei și faunei sălbatice.

Legislația prevede că, pentru asigurarea măsurilor speciale de protecție și conservare a bunurilor patrimoniului natural, se instituie un regim diferențiat de protecție și management, delimitându-se mai multe categorii de arii naturale protejate, respectiv de interes național, internațional, comunitar sau situri Natura 2000 și de interes județean sau local. Având în vedere acest aspect, pe același teritoriu pot fi desemnate mai multe categorii de arii naturale protejate care au legătură cu apa care au fost grupate în zone.

Astfel, la nivelul bazinului hidrografic Jiu, ariile naturale protejate care au legătură cu apa identificate au fost grupate în 27 zone pentru protecția habitatelor și speciilor dependente de apă. Suprafața acestora este aproximativ 49,35 km². În ceea ce privește corpurile de apă subterană, din cele 8 corpuri de apă subterană freatică, un număr de 2 au fost identificate cu dependență probabilă de ecosisteme terestre din 9 situri de importanță comunitară.

Analiza privind identificarea zonelor protejate pentru habitate și specii unde apa este un factor important a fost revizuită și actualizată având în vedere informațiile noi disponibile privind siturile Natura 2000 și speciile și habitatele naturale aferente acestora²³. Astfel, în perioada din cadrul celui de-al doilea ciclu de planificare a acestui plan de management, legislația din domeniul ariilor naturale protejate a aprobat 5 de noi situri de importanță comunitară. În același timp, pentru lista consolidată a siturilor Natura 2000 și a celorlalte categorii de arii naturale protejate desemnate, au fost create servicii de vizualizare și descărcare ale setului de date „ariile naturale protejate din România” care poate fi găsit prin intermediul serviciilor de căutare ale geoportalului INSPIRE al Comisiei Europene (<http://inspire-geoportal.ec.europa.eu/discovery/>).

Figura 5.3 prezintă distribuția spațială a ariilor naturale protejate care au legătură cu apa.

²³ În anul 2016 lista siturilor Natura 2000 desemnate în România (în anul 2007) a fost extinsă (prin desemnarea de situri noi și extinderea unora existente).

5.4. Zone sensibile la nutrienți. Zone vulnerabile la nitrați

Având în vedere atât poziționarea României în bazinul hidrografic al fluviului Dunărea și bazinul Mării Negre, cât și necesitatea protecției mediului în aceste zone, România a declarat întregul său teritoriu ca zonă sensibilă la nutrienți. Această decizie se concretizează în faptul că, în vederea asigurării protecției mediului de efectele negative ale evacuărilor de ape uzate urbane, aglomerările cu mai mult de 10.000 locuitori echivalenți trebuie să asigure o infrastructură pentru epurarea apelor uzate urbane care să permită epurarea avansată, mai ales în ceea ce privește nutrienții azot și fosfor (conform prevederilor H.G. nr. 352/2005 art. 3 (1)). În ceea ce privește gradul de epurare, epurarea secundară (treaptă biologică) este o regulă generală pentru aglomerările mai mici de 10.000 locuitori echivalenți.

În procesul implementării Directivei Nitrați, au fost elaborate și aplicate Coduri de bune practici agricole și Programe de Acțiune. Începând cu luna iunie 2013, s-a luat decizia aplicării Programului de Acțiune pe întreg teritoriul României, în conformitate cu art. 3 alin. 5 al Directivei Nitrați. Astfel, conform prevederilor menționate, România nu mai are obligativitatea de a desemna zone vulnerabile la nitrați din surse agricole, întrucât programul de acțiune se aplică fără excepție pe întreg teritoriul țării.

Legislația națională specifică este reprezentată de:

- H.G. nr. 188/2002 pentru aprobarea unor norme privind condițiile de descărcare în mediul acvatic a apelor uzate, cu modificările și completările ulterioare;
- H.G. nr. 964/2000 privind aprobarea Planului de acțiune pentru protecția apelor împotriva poluării cu nitrați proveniți din surse agricole, cu modificările și completările ulterioare;
- O.M. nr. 452/2001 pentru aprobarea Regulamentului de organizare și funcționare a Comisiei și a Grupului de sprijin pentru aplicarea Planului de acțiune pentru protecția apelor împotriva poluării cu nitrați proveniți din surse agricole, cu modificările și completările ulterioare;
- O.M. nr. 1.072/2003 privind aprobarea organizării Monitoringului suport național integrat de supraveghere, control și decizii pentru reducerea aportului de poluanți proveniți din surse agricole în apele subterane și de suprafață și pentru aprobarea Programului de supraveghere și control corespunzător și a procedurilor și instrucțiunilor de evaluare a datelor de monitorizare a poluanților proveniți din surse agricole în apele de suprafață și în apele subterane;
- O.M. nr. 1182/1270/2005 privind aprobarea Codului de bune practici agricole pentru protecția apelor împotriva poluării cu nitrați din surse agricole, cu modificările și completările ulterioare;
- Decizia nr. 151658/2018 privind aplicarea Programului de acțiune pentru protecția apelor împotriva poluării cu nitrați din surse agricole, aprobat prin Decizia Comisiei pentru aplicarea Planului de acțiune pentru protecția apelor împotriva poluării cu nitrați din surse agricole cu nr. 221983/GC/12.06.2013.

Prevederile programului de acțiune sunt obligatorii pentru toți fermierii care dețin sau administrează exploatații agricole și pentru autoritățile administrației publice locale ale comunelor, orașelor și municipiilor pe teritoriul cărora există exploatații agricole.

Monitorizarea conformității corpurilor de apă se face de către Administrația Națională "Apele Române" prin administrațiile bazinale de apă, prin supravegherea concentrației de nitrați, precum și a elementelor fizico-chimice și biologice indicatoare ale procesului de eutrofizare.

5.5 Zone pentru îmbăiere

Zonele pentru îmbăiere sunt reprezentate de zonele unde îmbăierea este tradițional practică de un număr de utilizatori ai apei de îmbăiere considerat mare de către direcțiile de sănătate publică județene și a municipiului București, în colaborare cu autoritățile administrației publice locale, în baza istoricului local de folosință, a infrastructurii și serviciilor asigurate și a altor măsuri luate pentru a încuraja scăldatul, inclusiv a măsurilor de promovare în scop turistic a zonei de îmbăiere. Având în vedere aceste aspecte, până în prezent zonele de îmbăiere au fost desemnate în zona litorală a Mării Negre și lacul Ciuperca din județul Tulcea.

Legislația națională specifică este reprezentată de:

- H.G. nr. 88/2004 pentru aprobarea Normelor de supraveghere, inspecție sanitară și control al zonelor naturale utilizate pentru înbăiere, cu modificările și completările ulterioare;
- H.G. nr. 546/2008 privind gestionarea calității apelor de înbăiere, cu modificările și completările ulterioare;
- O.M. nr. 183/2011 privind aprobarea Metodologiei de monitorizare și evaluare a zonelor de înbăiere.

Conform legislației adoptate, obligațiile ANAR împreună cu Institutul Național de Sănătate Publică (INSP) constau în:

- Direcțiile de sănătate publică și a municipiului București întocmesc anual, în colaborare cu administrațiile bazinale de apă, până la data de 15 mai, lista apelor de înbăiere cuprinzând toate apele de suprafață din teritoriu utilizate pentru înbăiere pentru care se preconizează un număr mare de utilizatori și pentru care nu există o interdicție sau o recomandare permanentă împotriva înbăierii. La stabilirea listei apelor de înbăiere se va ține cont și de informațiile privind calitatea apelor de suprafață primite de la ANAR prin administrațiile bazinale de apă.
- Autoritățile de mai sus comunică anual autorității publice centrale în domeniul asistenței de sănătate publică și autorității publice centrale pentru protecția mediului lista cu apele de înbăiere identificate, până la data de 25 mai.

Prin H.G. nr. 389/2011 pentru modificarea și completarea H.G. nr. 546/2008 privind gestionarea calității apei de înbăiere, s-au stabilit și următoarele responsabilități:

- Direcțiile de sănătate publică județene și a municipiului București, în colaborare cu administrațiile bazinale de apă, elaborează și actualizează profilul apelor de înbăiere în conformitate cu prevederile anexei nr. 3 - Profilul apelor de înbăiere.
- Profilurile apelor de înbăiere se revizuiesc de către INSP, în colaborare cu ANAR, pe baza propunerilor înaintate de către direcțiile de sănătate publică județene și a municipiului București, în conformitate cu prevederile anexei nr. 3 - Profilul apelor de înbăiere.

Profilurile apelor de înbăiere, stabilite pentru prima dată în anul 2011, pe baza metodologiei recomandate de CE, au fost actualizate în anul 2019. Profilele actualizate pot fi consultate pe site-ul Ministerului Sănătății²⁴.

Conform legislației în vigoare, INSP efectuează, pe baza datelor de monitorizare raportate la sfârșitul sezonului de înbăiere de către direcțiile de sănătate publică și a municipiului București:

a) evaluarea anuală a calității fiecărei ape de înbăiere;

b) clasificarea apelor de înbăiere, pe baza rezultatelor evaluării, în ape de calitate nesatisfăcătoare, satisfăcătoare, bune sau excelente, urmând procedurile enunțate în Anexa 2 a H.G. nr. 546/2008 (cu modificările și completările ulterioare).

Raportul anual privind calitatea apelor de înbăiere din România a fost elaborat de Ministerul Sănătății (în limba engleză) și este afișat pe site-ul Agenției Europene de Mediu (EEA). Raportul pentru anul 2019 este disponibil la adresa web: <https://www.eea.europa.eu/themes/water/europes-seas-and-coasts/assessments/state-of-bathing-water>.

Harta interactivă care prezintă calitatea zonelor de înbăiere la nivel european, inclusiv pentru România, este disponibilă pe site-ul Agenției Europene de Mediu: <https://www.eea.europa.eu/data-and-maps/explore-interactive-maps/state-of-bathing-waters-in-2019><https://www.eea.europa.eu/data-and-maps/explore-interactive-maps/state-of-bathing-waters-in-2019>.

²⁴ <http://www.ms.ro/2017/02/28/zonle-de-imbaiere/>

6. MONITORIZAREA ȘI CARACTERIZAREA STĂRII APELOR

6.1. Rețelele și programele de monitorizare

Programele de monitorizare a corpurilor de apă de suprafață, corpurilor de apă subterane și a zonelor protejate au fost stabilite în concordanță cu prevederile Articolului 8 (1, 2) al Directivei Cadru Apă, cu scopul de a evalua și cunoaște starea acestora, la nivelul bazinelor/spațiilor hidrografice.

Sistemul Național de Monitoring Integrat al Apelor a devenit operațional la 22.12.2006, iar monitorizarea stării apelor în România se realizează de către Administrația Națională "Apele Române", prin unitățile sale teritoriale (Administrațiile Bazinale de Apă), și cuprinde următoarele sub-sisteme:

- Râuri;
- Lacuri;
- Ape tranzitorii;
- Ape costiere;
- Ape subterane;
- Ape uzate (monitoringul de control al apelor uzate evacuate în receptorii naturali).

Pe parcursul acestui interval de timp, rețeaua națională de monitorizare a suferit diferite actualizări, având în vedere cerințe specifice ale Directivelor Europene în domeniul apei, dar și modificări survenite în procesul de delimitare al corpurilor de apă de suprafață.

Mediile de investigare pentru corpurile de apă de suprafață sunt reprezentate de apă, biotă și sedimente, iar elementele de calitate, parametrii și frecvențele minime de monitorizare sunt în concordanță cu cerințele Directivei Cadru Apă, în funcție de tipul de program, respectiv:

- programul de supraveghere;
- programul operațional;
- programul de investigare.

Programele de monitorizare definite pentru apele subterane includ:

- programul de monitorizare cantitativă;
- programul de monitorizare chimică (de supraveghere și operațional).

În procesul de actualizare al planului de management pentru cel de-al III-lea ciclu de implementare, s-a realizat redelimitarea corpurilor de apă de suprafață, fiind necesară reevaluarea rețelei de monitoring (unde a fost cazul), având în vedere inclusiv monitorizarea unui număr cât mai mare de corpuri de apă într-un ciclu de planificare (în special corpurile de apă evaluate prin similitudine/grupare sau prin evaluarea riscului neatingerii obiectivelor de mediu). De asemenea, a crescut și numărul parametrilor monitorizați, astfel încât să crească și nivelul de confidență în evaluarea stării.

În evaluarea stării ecologice/potențialului ecologic și stării chimice a corpurilor de apă de suprafață nemonitorizate s-a aplicat principiul grupării corpurilor de apă, care constă în utilizarea datelor de monitoring determinate într-o altă secțiune, situată pe un alt corp de apă care prezintă aceeași tipologie și aceleași tipuri și magnitudini ale presiunilor semnificative.

6.1.1. Ape de suprafață

În conformitate cu Anexa V a Directivei Cadru Apă, informațiile furnizate de sistemul de monitoring al apelor de suprafață sunt necesare pentru:

- Clasificarea stării corpurilor de apă (având în vedere atât starea/potențialul ecologic, cât și starea chimică);

6. Monitorizarea și caracterizarea stării apelor

- Validarea evaluării de risc;
- Proiectarea eficientă a viitoarelor programe de monitoring;
- Evaluarea schimbărilor pe termen lung din cauze naturale;
- Evaluarea schimbărilor pe termen lung din cauza activităților antropice;
- Estimarea încărcărilor transfrontaliere de poluanți sau evacuați în mediul marin;
- Evaluarea schimbărilor în starea corpurilor de apă identificate ca fiind la risc de neatingere a obiectivelor de mediu, ca răspuns la aplicarea măsurilor sau prevenirea deteriorării;
- Stabilirea cauzelor care au condus la neatingerea obiectivelor de mediu a corpurilor de apă;
- Stabilirea magnitudinii și impactului poluărilor accidentale;
- Utilizarea în exercițiul de intercalibrare;
- Evaluarea conformității cu standardele și obiectivele zonelor protejate;
- Estimarea condițiilor de referință pentru apele de suprafață.

Secțiunile/stațiile de monitorizare a elementelor biologice, hidromorfologice (stații hidrometrice), fizico-chimice (inclusiv poluanții specifici) și a substanțelor prioritare pentru corpurile de apă de suprafață din bazinul hidrografic Jiu sunt prezentate în *Figura 6.1*.

În continuare sunt detaliate programele de monitorizare stabilite pentru cele 156 secțiuni din rețeaua de monitorizare (din care în 38 secțiuni se monitorizează doar elementele hidromorfologice), care au fost utilizate în procesul de evaluare a stării/potențialului ecologic și a stării chimice, respectiv monitorizarea elementelor de calitate biologice, fizico-chimice, hidromorfologice și a substanțelor prioritare, a 83 corpuri de apă monitorizate (dintre care doar 32 corpuri de apă sunt monitorizate în vederea evaluării stării chimice), din cele 175 corpuri de apă de suprafață. Intervalul de monitorizare a fost 2017-2020, fiind utilizate în anumite situații și date din anul 2016.

Pentru fiecare secțiune de monitorizare, elementele de calitate biologice sunt selectate în baza reprezentativității în funcție de tipologia corpurilor de apă, de magnitudinea presiunilor, precum și în funcție de analiza rezultatelor obținute în procesul de monitorizare și a analizei rezultatelor evaluării stării ecologice, în concordanță cu cele specificate în *Anexa 6.1* și capitolul 6.2.1 ale *Planului de Management actualizat al bazinului hidrografic Jiu (2021)*.

Elementele fizico-chimice generale se analizează în fiecare secțiune de monitorizare, însă substanțele prioritare și poluanții specifici neprioritari, precum și alți poluanți se monitorizează numai în cazul în care sunt identificate presiuni antropice (surse punctiforme și difuze de poluare) care evacuează astfel de poluanți sau în cazul în care aceste substanțe sunt în cantități relevante în resursele de apă (după analiza completă - screening). Acest criteriu este aplicabil tuturor categoriilor de ape de suprafață. Pentru substanțele identificate în urma screening-ului, s-a derulat programul de monitoring de supraveghere și, după caz, operational, cu frecvența specifică în funcție de elementele de calitate monitorizate.

În cazul captărilor de apă pentru potabilizare, în care sunt monitorizate și substanțele prioritare, frecvența variază între 4-12/an, în funcție de dimensiunea localității deservite (conform Anexei V a DCA). De asemenea, pot fi situații particulare când frecvența de monitorizare poate fi mai redusă datorită imposibilității efectuării prelevărilor de probe, cum ar fi în perioadele de îngheț ale anotimpului rece sau în cazul lipsei de apă la corpurile de apă cu caracter nepermanent.

Pentru monitorizarea substanțelor prioritare prevăzute în Directiva 2013/39/UE de modificare a Directivelor 2000/60/CE și 2008/105/CE în ceea ce privește substanțele prioritare din domeniul politicii apei, transpusă în legislația națională prin HG 570/2016, pentru toate programele de monitoring, s-au avut în vedere următoarele aspecte aplicabile tuturor categoriilor *de corpuri de apă (râuri și lacuri)*:

- monitorizarea substanțelor identificate în urma unui screening calitativ la nivelul corpului de apă în care se evacuează astfel de substanțe;

6. Monitorizarea și caracterizarea stării apelor

- monitorizarea substanțelor prioritare pentru care există dezvoltate și implementate metode de analiză la nivelul rețelei de laboratoare ale ANAR.

Referitor la monitorizarea elementelor hidromorfologice de calitate, facem următoarele precizări:

- un număr de 66 stații hidrometrice, amplasate pe 54 corpuri de apă corespund situațiilor de monitorizare a regimului hidrologic și a indicatorilor ce definesc condițiile morfologice (adâncime, lățime, dinamica albiei).
- un număr de 68 secțiuni "satelit" completează cunoașterea regimului de scurgere a apelor, cu preponderență pe afluenți. Precizăm că în cazul secțiunilor "satelit" se obțin date utile pentru calculul debitelor caracteristice minime și medii necesare evaluării debitelor maxime caracteristice;
- monitorizarea regimului hidrologic este realizată și pe corpurile de apă care prezintă secțiuni de calitate, prin efectuarea de măsurători instantanee de debit, concomitent cu efectuarea probelor de calitate;
- referitor la monitorizarea elementului de calitate continuitate laterală, cu referire la lucrările de îndiguire, inventarierea digurilor aflate în administrarea ANAR, prin registrul digurilor (RE-DIG) acoperă aproape în totalitate rețeaua hidrografică.
- referitor la lucrările care vizează continuitatea longitudinală (praguri, baraje), care fac subiectul monitorizării și evaluării conectivității longitudinale, acestea au făcut subiectul campaniei de inventariere și actualizare a setului de date geospațiale pentru lucrările hidrotehnice.

Precizări suplimentare în acest sens se regăsesc în cadrul Subcap.3.4.3 *Presiuni hidromorfologice semnificative* al *Planului de Management actualizat al bazinului hidrografic Jiu (2021)*.

6. Monitorizarea și caracterizarea stării apelor

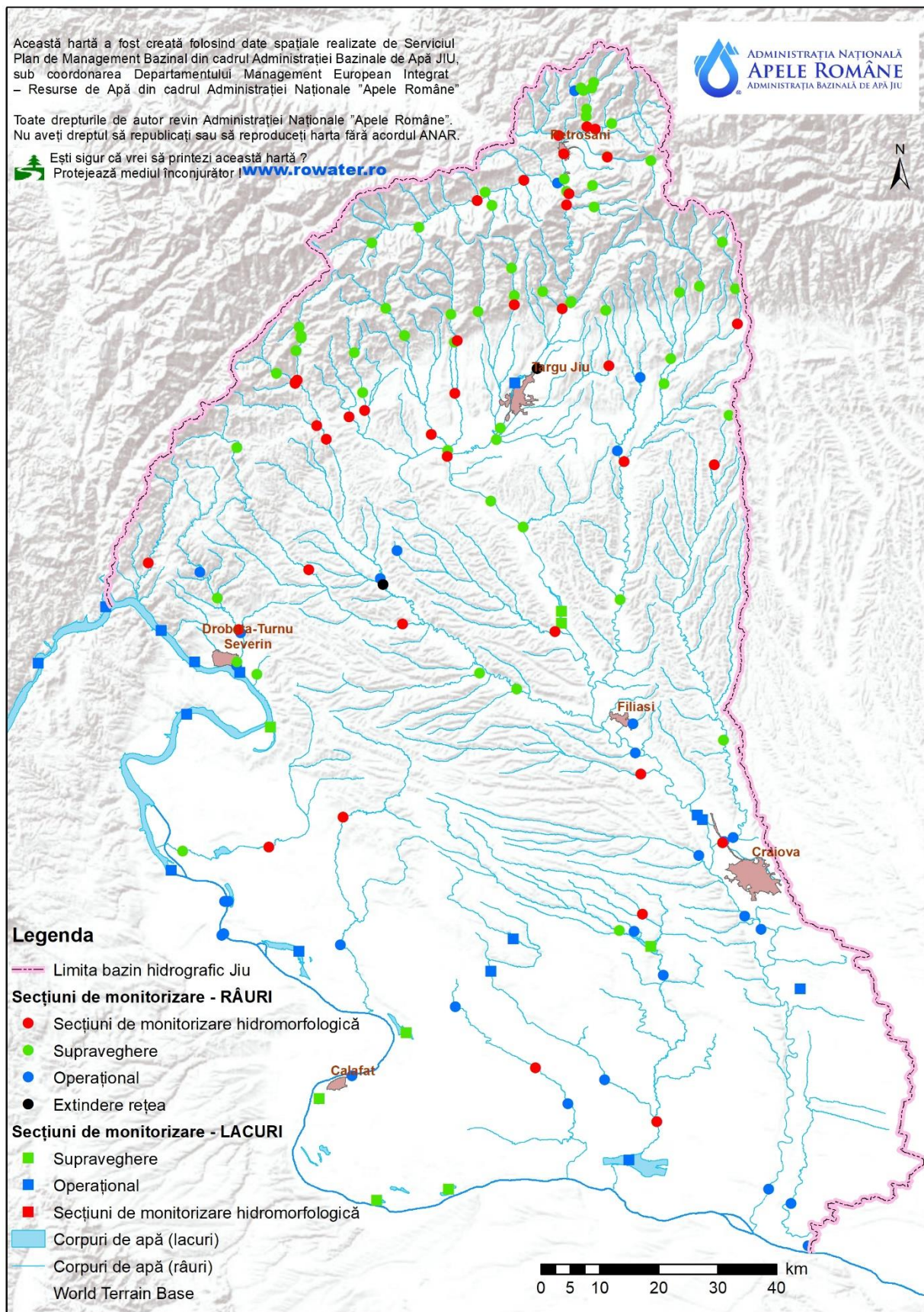


Figura 6.1. Rețeaua de monitorizare a apelor de suprafață din bazinul hidrografic Jiu

6. Monitorizarea și caracterizarea stării apelor

Programul de supraveghere

Programul de supraveghere, stabilit cu rolul de a evalua starea corpurilor de apă din cadrul bazinului hidrografic Jiu, se realizează în fiecare an pe perioada unui plan de management pentru corpurile de apă identificate ca nefiind la risc de neatingere a obiectivelor de mediu. De asemenea, prin monitoringul de supraveghere se obțin informații pentru validarea procedurii de evaluare a impactului, proiectarea eficientă a viitoarelor programe de monitoring, evaluarea tendinței de variație pe termen lung a resurselor de apă în condiții naturale și în condițiile exercitării presiunilor antropice.

La nivelul bazinului hidrografic Jiu, pentru 36 corpuri de apă de suprafață, au fost stabilite 58 secțiuni de monitorizare cu program de supraveghere a elementelor calitative biologice, hidromorfologice, fizico-chimice și a substanțelor prioritare.

Râuri:

La nivelul bazinului hidrografic Jiu, numărul secțiunilor de monitorizare cu program de supraveghere, pentru 32 corpuri de apă râuri naturale și puternic modificate, este de 52 secțiuni, în care s-au monitorizat parametri biologici, hidromorfologici, fizico-chimici, precum și substanțele prioritare.

Elementele de calitate monitorizate, parametri și frecvențele de monitorizare pentru fiecare element de calitate sunt prezentate în *Tabelul 6.1*.

Tabel 6.1. Elemente de calitate, parametri și frecvențe de monitorizare în programul de supraveghere și programul operational - râuri

Elemente de calitate		Parametri	Frecvența	
			Program Supraveghere	Program Operațional
Elemente biologice	Fitoplancton	Componența taxonomică (lista și nr. de specii); densitate (unități algale/ml)	2/an	3/an
	Fitobentos	Componența taxonomică (lista și nr. de specii); densitate (unități algale/probă)	2/an	3/an
	Macrofite	Componența taxonomică (lista și nr. de specii); abundență Kohler	1/3 ani	1/3 ani
	Nevertebrate bentice	Componența taxonomică (lista și nr. de specii); densitate (expl/m ²)	2/an	3/an
	Fauna piscicolă	componența taxonomică (lista și nr. de specii); densitate (expl/suprafață pescuită); lungime (mm/exemplar)	1/3 ani	1/3 ani
Elemente hidromorfologice	Regimul hidrologic	Nivelul și debitul apei	H = 2/zi * Q = 20-60 /an*	H = 2/zi * Q = 20-60/an*
		Conectivitatea cu corpurile de apă subterană	1/3 zile	1/3 zile
	Continuitatea râului		1/6 ani	1/6 ani

6. Monitorizarea și caracterizarea stării apelor

Elemente de calitate	Parametri	Frecvența		
		Program Supraveghere	Program Operațional	
Parametri morfologici	Variația adâncimii și lățimii râului	1/an	1/an	
	Structura și substratul patului albiei	1/6 ani	1/6 ani	
	Structura zonei riverane	1/6 ani	1/6 ani	
Elemente fizico-chimice	Condiții termice	Temperatura	4/an	8/an
	Condiții de oxigenare	Oxigen dizolvat (concentrație), CCO-Cr, CBO ₅	4/an	8/an
	Salinitate	Conductivitate	4/an	8/an
	Starea acidifierii	pH	4/an	8/an
	Nutrienți	N-NO ₂ , N-NO ₃ , N-NH ₄ , N _{total} , P-PO ₄ , P _{total} , Clorofila „a”	4/an	8/an
	Poluanți specifici-apă	Cu, Zn, As, Cr, Toluen, Acenaften, Xilen, Fenoli, PCB (sumă de 7), Cianuri, Detergenți anion-activ	4/an	8/an
Substanțe prioritare-apă	1)	12/an	12/an	
Substanțe prioritare (sedimente)	2)	1/an	1/an	
Substanțe prioritare (biota)	3)	1/an	1/an	

* în cazul viiturilor frecvența de monitorizare va fi crescută în funcție de regimul hidrologic al râului.

1) Substanțele prioritare prevăzute în Anexa I a Directivei 2008/105/EC, modificată prin Directiva 2013/39/UE, transpusă în legislația națională prin HG 570/2016, în cazul existenței surselor de poluare care evacuează astfel de substanțe în apă și/sau identificării acestora în cadrul analizei de screening;

2) Substanțele prioritare prevăzute în art. 3(6) al Directivei 2013/39/UE, transpusă în legislația națională prin art. 3(11) din HG 570/2016, în cazul existenței surselor de poluare care evacuează astfel de substanțe în apă și/sau identificării acestora în cadrul analizei de screening;

3) Substanțele prioritare prevăzute în art. 3(2) al Directivei 2013/39/UE, transpusă în legislația națională prin art. 3(2) din HG 570/2016, în cazul existenței surselor de poluare care evacuează astfel de substanțe în apă și/sau identificării acestora în cadrul analizei de screening.

Lacuri:

La nivelul bazinului hidrografic Jiu, rețeaua pentru monitoringul de supraveghere a 4 corpuri de apă lacuri naturale și acumulări cuprinde 6 secțiuni, în care sunt monitorizați parametri biologici, hidromorfologici, fizico-chimici precum și substanțele prioritare. Monitorizarea elementelor fizico-chimice și biologice se face prin proba integrată pe zona fotică, având în vedere mai multe puncte de monitorizare (ex. baraj, mijloc lac).

6. Monitorizarea și caracterizarea stării apelor

Elementele de calitate și frecvența de monitorizare pentru fiecare element de calitate inclusiv parametrii, sunt prezentate în *Tabelul 6.2.*

Tabel 6.2. Elemente de calitate, parametri și frecvențe de monitorizare în programul de supraveghere și programul operațional - lacuri

Elemente de calitate		Parametri	Frecvența			
			Program supraveghere		Program operațional	
			Lacuri naturale	Lacuri de acumulare	Lacuri naturale	Lacuri de acumulare
Elemente biologice	Fitoplancton	componenta taxonomică (lista și nr. de specii); densitate (unități algale/ml); biomasa (mg/l)	4/an	4/an	4/an*	4/an*
	Fitobentos	componenta taxonomică (lista și nr. de specii); densitate (unități algale/probă)	1/an	NA	2/an	NA
	Macrofite	componenta taxonomică (lista și nr. de specii); abundență Kohler	1/3 ani	1/3 ani	1/3 ani	1/3 ani
	Nevertebrate bentice	componenta taxonomică (lista și nr. de specii); densitate (exp./m ²)	1/an	NA	1/an	NA
	Fauna piscicolă	componenta taxonomică (lista și nr. de specii); densitate (exp./probă); biomasa (g/specie)	1/3 ani	1/3 ani	1/3 ani	1/3 ani
Elemente hidromorfologice	Parametri hidrologici	Nivelul apei în lac și debitele afluate și defluate	1-30/30 zile	1/zi	1-30/30 zile	1/zi
		Timpul de retenție al lacului	1/6 ani	1/6 ani	1/6 ani	1/6 ani
		Conectivitatea lacului cu corpurile de apă subterană	1/3 zile	1/3 zile	1/3 zile	1/3 zile
	Parametri morfologici	Variația adâncimii lacului	1/6 ani	1/6 ani (variabil)	1/6 ani	1/6 ani (variabil)
		Volumul și structura patului lacului	1/6 ani	1/6 ani (variabil)	1/6 ani	1/6 ani (variabil)
		Structura malului lacului	1/6 ani	1/6 ani	1/6 ani	1/6 ani
Transparența	Discul Secchi	4/an	4/an	4/an*	4/an*	

6. Monitorizarea și caracterizarea stării apelor

Elemente de calitate		Parametri	Frecvența			
			Program supraveghere		Program operațional	
			Lacuri naturale	Lacuri de acumulare	Lacuri naturale	Lacuri de acumulare
Elemente fizico-chimice	Condiții termice	Temperatura	4/an	4/an	4/an*	4/an*
	Condiții de oxigenare	Oxigen dizolvat (concentrație), CCO-Cr, CBO ₅	4/an	4/an	4/an*	4/an*
	Salinitate	Conductivitate	4/an	4/an	4/an*	4/an*
	Starea acidifierii	pH	4/an	4/an	4/an*	4/an*
	Nutrienți	N-NO ₂ , N-NO ₃ , N-NH ₄ , N _{total} , P-PO ₄ , P _{total} , Clorofila „a”	4/an	4/an	4/an*	4/an*
	Poluanți specifici-apă	Cu, Zn, As, Cr, Toluen, Acenaften, Xilen, Fenoli, PCB (sumă de 7), Cianuri, Detergenți anion-activ	4/an	4/an	4/an	4/an
Substanțe prioritare-apă		1)	12/an	12/an	12/an	12/an
Substanțe prioritare (sedimente)		2)	1/an	1/an	1/an	1/an
Substanțe prioritare (biotă)		3)	1/an	1/an	1/an	1/an

*frecvența de monitorizare poate deveni lunară sau mai mare, în funcție de evoluția procesului de eutrofizare (mai-septembrie)

NA = not applicable/neaplicabilă

1) Substanțele prioritare prevăzute în Anexa I a Directivei 2008/105/EC, modificată prin Directiva 2013/39/UE, transpusă în legislația națională prin HG 570/2016, în cazul existenței surselor de poluare care evacuează astfel de substanțe în apă și/sau identificării acestora în cadrul analizei de screening;

2) Substanțele prioritare prevăzute în art. 3(6) al Directivei 2013/39/UE, transpusă în legislația națională prin art. 3(11) din HG 570/2016, în cazul existenței surselor de poluare care evacuează astfel de substanțe în apă și/sau identificării acestora în cadrul analizei de screening;

3) Substanțele prioritare prevăzute în art. 3(2) al Directivei 2013/39/UE, transpusă în legislația națională prin art. 3(2) din HG 570/2016, în cazul existenței surselor de poluare care evacuează astfel de substanțe în apă și/sau identificării acestora în cadrul analizei de screening.

Programul operațional

Programul operațional are ca scop stabilirea stării corpurilor de apă care prezintă riscul de a nu îndeplini obiectivele de mediu, precum și evaluarea schimbărilor în starea acestor corpuri de apă, ca urmare a aplicării programului de măsuri. Programul operațional se realizează în fiecare an pe perioada unui plan de management și va înceta în cazul în care corpurile de apă vor atinge starea bună.

La nivelul bazinului hidrografic Jiu, monitoringul operațional este aplicat unui număr de 35 corpuri de apă de suprafață și se realizează printr-un număr de 60 secțiuni de monitorizare.

Râuri:

Rețeaua pentru monitoringul operațional la nivelul a 27 corpuri de apă - râuri naturale și puternic modificate este alcătuită dintr-un număr de 43 secțiuni.

Elementele de calitate și frecvența de monitorizare

Directiva Cadru Apă prevede ca monitoringul operațional să fie specific și să aibă la bază monitorizarea parametrilor relevanți (care să indice riscul neatingerii stării bune). În *Tabelul 6.1* sunt prezentate elementele, parametrii și frecvențele de monitorizare pentru elementele biologice, hidromorfologice, fizico-chimice, precum și pentru substanțele prioritare în cazul aplicării programului operațional.

Lacuri:

Rețeaua pentru monitoringul operațional al corpurilor de apă lacuri (naturale și lacuri de acumulare) este alcătuită dintr-un număr de 17 secțiuni la nivelul a 8 corpuri de apă. Ca și în cazul programului de supraveghere, monitorizarea elementelor fizico-chimice și biologice se face prin proba integrată pe zona fotică, având în vedere mai multe puncte de monitorizare (ex. baraj, mijloc lac).

Elementele de calitate și frecvența de monitorizare

În *Tabelul 6.2* se prezintă parametrii și frecvențele de monitorizare pentru elementele de calitate biologice, hidromorfologice și fizico-chimice, precum și pentru substanțele prioritare.

Programul de investigare

Programul de monitorizare investigativă în România a fost stabilit pe baza prevederilor Directivei Cadru Apă, având în vedere:

- identificarea cauzelor depășirilor limitelor prevăzute în standardele de calitate și în alte reglementări din domeniul gospodăririi apelor;
- certificarea cauzelor pentru care un corp de apă nu poate atinge obiectivele de mediu (acolo unde monitoringul de supraveghere arată că obiectivele stabilite pentru un corp de apă nu se pot realiza, iar monitoringul operațional nu a fost încă stabilit);
- stabilirea impactului poluărilor accidentale, furnizând informații referitoare la programele de măsuri necesare pentru atingerea obiectivelor de mediu și a măsurilor specifice necesare pentru remedierea efectelor poluărilor accidentale.

Programul de investigare se aplică, dacă este necesar, la completarea cunoștințelor privind calitatea apei, la testarea noilor metode de evaluare calitativă, la probarea ipotezelor privind evaluarea presiunilor și a impactului, nefiind necesară stabilirea în avans a rețelei de monitoring investigativ și a elementelor de calitate monitorizate.

La nivelul bazinului hidrografic Jiu nu au fost stabilite secțiuni de monitorizare investigativă.

Pentru eficientizarea sistemului de monitorizare, s-a aplicat un proces de translatăre al secțiunilor reprezentative de monitorizare. Acest proces a avut în vedere translatărea secțiunilor de pe corpurile de apă monitorizate, care au atins obiectivele de calitate/mediu, pe corpurile de apă nemonitorizate (evaluate prin procedeul de grupare a corpurilor de apă sau prin evaluarea pe baza analizei de risc) care nu au atins obiectivele de calitate/mediu (cu prioritate pe cele care au fost încadrate în stare/potențial ecologic mai puțin decât bun sau stare chimică proastă și/sau pe corpurile de apă pentru care sunt prevăzute măsuri privind monitorizarea investigativă în cadrul programelor de măsuri din *Planurile de Management Bazinale actualizate 2015*).

În cadrul procesului de translatăre, s-au avut în vedere următoarele criterii:

- se translatează secțiunile de monitoring de pe corpurile de apă monitorizate cu program de supraveghere, care și-au atins obiectivele de mediu (stare bună/potențial bun și obiectivul de nedeteriorare a stării/potențialului, comparativ cu rezultatele obținute în *Planul de Management*

6. Monitorizarea și caracterizarea stării apelor

actualizat al bazinului hidrografic Jiu 2015, aprobat prin HG nr. 859/2016), și care nu au secțiuni de referință amplasate pe ele și nici cerințe specifice de monitorizare (TNMN, CI, CMN etc.);

- secțiunile translatate vor fi introduse în monitorizare cu program de monitoring investigativ și vor fi amplasate pe corpuri de apă nemonitorizate (evaluate prin similitudine/grupare sau prin analiza de risc) care nu și-au atins obiectivele de mediu. În aceste secțiuni, elementele de calitate pentru evaluarea stării/potențialului ecologic se monitorizează cu o frecvență corespunzătoare monitoringului de supraveghere.

În acest sens, la nivelul bazinului hidrografic Jiu, pentru intervalul de timp 2017-2020 au fost translatate 2 secțiuni de monitorizare pe 2 corpuri de apă râuri.

Din totalul corpurilor de apă de suprafață, un procent de 47,43% sunt monitorizate.

6.1.2. Ape subterane

Apa subterană reprezintă o resursă minerală importantă a cărei depreciere cantitativă, dar mai ales chimică, este dificil și costisitor de remediat, astfel încât pentru protecția și în interesul utilizării durabile a acestei resurse, este necesară instituirea unui cadru bazat pe principiile prevenției și poluatorul plătește.

Programele de monitorizare a apelor subterane trebuie să furnizeze o imagine cât mai exactă asupra stării acestora și a tendințelor pe termen lung ale concentrațiilor de poluanți induse antropice, la nivelul fiecărui bazin hidrografic. Monitorizarea corpurilor de apă subterană se face prin programe de monitorizare cantitativă și programe de monitorizare chimică (supraveghere și operaționale).

Articolul 8 al Directivei Cadru Apă stabilește cerințele de monitorizare pentru starea apelor subterane, iar Anexa V indică faptul că informațiile furnizate de sistemul de monitorizare al apelor subterane sunt necesare pentru:

- evaluarea stării cantitative a tuturor corpurilor sau grupurilor de corpuri de apă subterană (inclusiv evaluarea resurselor de apă subterană disponibile);
- estimarea direcției și a debitului din corpurile de apă subterană care traversează frontierele Statelor Membre;
- validarea procedurii de evaluare a riscului, realizată conform Articolului 5;
- evaluarea tendințelor pe termen lung ale diversilor parametri cantitativi și chimici, ca rezultat al schimbărilor condițiilor naturale și datorită activității antropice;
- stabilirea stării chimice pentru toate corpurile sau grupurile de corpuri de apă subterană identificate a fi la risc de a nu atinge starea bună;
- identificarea prezenței tendințelor importante și continue de creștere a concentrațiilor de poluanți;
- evaluarea schimbării (inversării) tendințelor în concentrația poluanților în apele subterane;
- stabilirea, proiectarea și evaluarea programului de măsuri.

Parametrii monitorizați și frecvențele de monitorizare, inclusiv elementele de calitate, sunt prezentate în Tabelul 6.3.

6. Monitorizarea și caracterizarea stării apelor

Tabel 6.3. Elemente, parametri și frecvențe de monitorizare în programul de supraveghere și programul operațional - ape subterane

Elemente	Parametri	Frecvența*	
		Program supraveghere	Program operațional
Elemente cantitative	H	1-120/an	1-120/an
	Q	1-12/an la izvoare	1-12/an la izvoare
Elemente fizico-chimice	Oxigen	1-2/an	2/an
	pH	1-2/an	2/an
	conductivitate	1-2/an	2/an
	Azotați	1-2/an	2/an
	Amoniu	1-2/an	2/an
	alți nutrienți (azotiți, ortofosfați)	1-2/an	2/an
	Pesticide: individual și total	1-2/an	1-2/an
	substanțe prioritare și substanțe prioritar periculoase	1-2/an	2/an
	poluanți specifici neprioritari	1-2/an	2/an
	alți poluanți și parametri (inclusiv ionii majori)	1-2/an	2/an

*Frecvența măsurătorilor de nivel la forajele rețelei hidrogeologice naționale pentru apele freatice este în funcție de rezultatele analizei regimului de variație al acestora (o dată la 3 zile).

Pentru forajele de adâncime frecvența măsurătorilor de nivel va fi trimestrială.

La nivelul bazinului hidrografic Jiu, 8 corpuri de apă subterană au fost monitorizate printr-un număr de 200 foraje, 10 izvoare și un dren. De asemenea, Administrația Bazinală de Apă Jiu monitorizează față de cele menționate încă 24 secțiuni (21 foraje și 3 izvoare) pe corpurile de apă ROOT08, ROOT09 și ROOT13.

6.1.2.1. Monitorizarea cantitativă

Monitorizarea cantitativă a corpurilor de apă subterană are ca scop principal validarea caracterizării și a procedurii de evaluare a riscului de a nu atinge starea cantitativă bună, realizate în conformitate cu cerințele Art. 5 al DCA. Pentru evaluarea stării cantitative a corpurilor de apă subterană, anual se efectuează observații și măsurători ale nivelului hidrostatic (în cazul acviferului freatic) și ale nivelului piezometric (în cazul acviferelor de adâncime) în forajele aparținând Rețelei Hidrogeologice Naționale.

Frecvența de măsurare a nivelurilor hidrostatice a fost de 1, 3, 5 și 10 măsurători pe lună. Înregistrările acestor măsurători se fac atât de către observatori, cât și prin stațiile automate.

Astfel, în perioada 2018-2020, la nivel național corpurile de apă subterană au fost monitorizate din punct de vedere cantitativ (Figura 6.2) printr-un număr de 189 foraje.

6. Monitorizarea și caracterizarea stării apelor

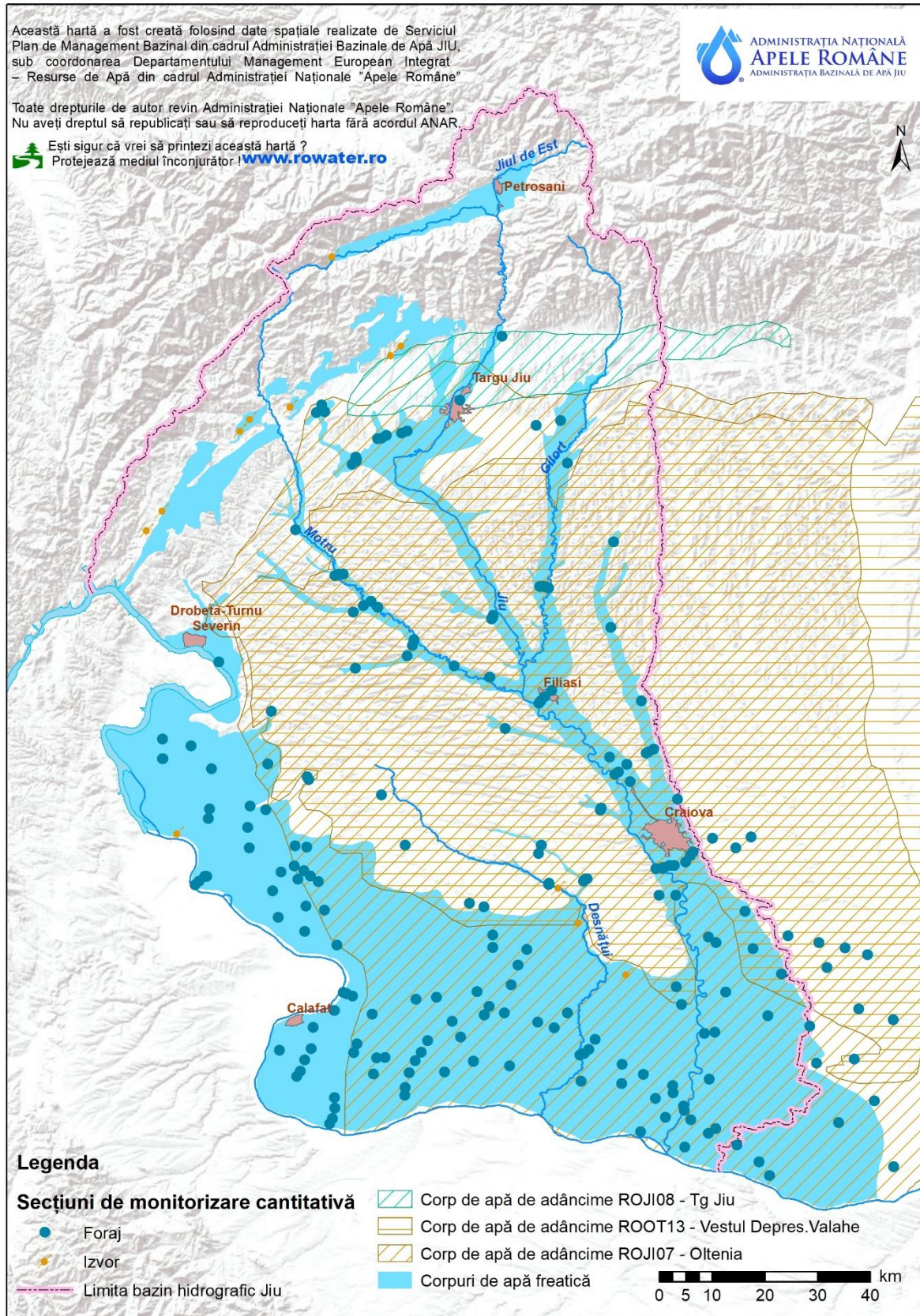


Figura 6.2. Rețeaua de monitorizare cantitativă a corpurilor de apă subterană subterană la nivelul bazinului hidrografic Jiu

6. Monitorizarea și caracterizarea stării apelor

6.1.2.2. Monitorizarea chimică are în vedere stabilirea programelor de supraveghere și operațional.

Programul de supraveghere este necesar pentru:

- validarea evaluărilor de risc: suplimentarea și validarea procedurii de caracterizare și evaluare a riscului de neatingere a stării chimice bune a apei subterane;
- clasificarea corpurilor de ape subterane: confirmarea stării tuturor corpurilor de apă subterană;
- furnizarea informațiilor pentru evaluarea tendințelor pe termen lung ale concentrațiilor poluanților, atât ca rezultat al variației condițiilor naturale, cât și ca rezultat al activităților antropice.

Secțiunile/punctele de monitorizare chimică pentru apele subterane din România în perioada 2018-2020, sunt prezentate în Figura 6.3.

Programul de supraveghere se aplică în cazul tuturor corpurilor de apă subterană, iar în cazul în care au rezultat depășiri la unii indicatori de poluare, corpul de apă fiind la risc de neatingere a stării bune, forajul respectiv va intra într-un program de monitorizare operațională.

Programul de supraveghere se realizează cu o frecvență de 1-2/an, monitorizându-se atât parametrii obligatorii prevăzuți de DCA și Directiva privind apele subterane (oxigen, pH, conductivitate, azotați, amoniu, pesticide), cât și ceilalți parametri menționați în tabel în funcție de utilizarea apei și de presiunile antropice.

La nivelul bazinului hidrografic Jiu, numărul secțiunilor monitorizate din punct de vedere chimic este de 115 (foraje, izvoare și drenuri) din care 22 au prevăzute programe de supraveghere.

Programul operațional se aplică în cazul tuturor corpurilor de apă subterană, în zonele cu risc cantitativ sau chimic, precum și în cazul corpurilor de apă transfrontaliere la forajele situate în apropierea frontierei și este necesar pentru a se stabili:

- starea chimică a tuturor corpurilor sau grupurilor de corpuri de apă subterană determinate ca fiind la risc de a nu atinge starea bună;
- prezența oricărei tendințe crescătoare pe termen lung a concentrației poluanților;
- eficiența programelor de măsuri implementate pentru a restabili starea bună a unui corp de apă subterană sau inversarea tendințelor crescătoare ale concentrațiilor poluanților.

În cazul programului operațional se monitorizează parametrii obligatorii prevăzuți de DCA și Directiva privind Apele Subterane 2006/118/EC precum și alți parametri în funcție de categoria de risc, poluarea specifică, vulnerabilitatea la poluare, convenția internațională la care România este parte.

Având în vedere vulnerabilitatea crescută la poluare a corpurilor de apă freatică, s-a luat decizia ca toate aceste acvifere să fie monitorizate prin programe operaționale.

Numărul secțiunilor monitorizate din punct de vedere chimic în programul operațional este de 93 (foraje și izvoare).

Analiza tendinței s-a realizat având în vedere valorile obținute în 95 foraje, drenuri și izvoare, la nivelul bazinului hidrografic Jiu.

6. Monitorizarea și caracterizarea stării apelor

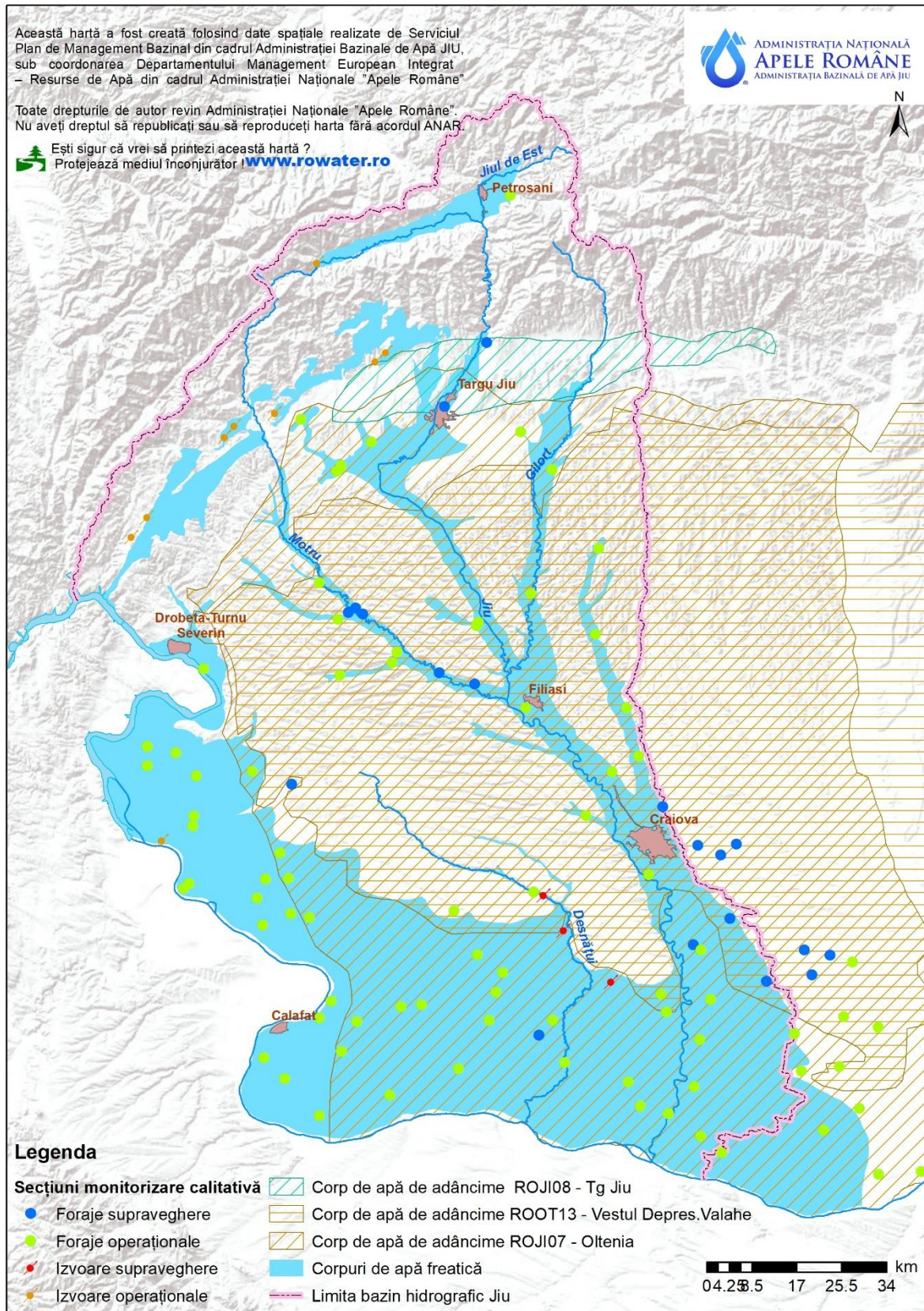


Figura 6.3. Rețeaua de monitorizare chimică a corpurilor de apă subterană, la nivelul bazinului hidrografic Jiu

6.1.3. Zone protejate

Pentru zonele protejate se utilizează informațiile privind secțiunile de monitorizare situate pe corpurile de apă care au legătură cu toate categoriile de zone protejate identificate pe acele corpuri de apă, la nivelul bazinului hidrografic Jiu.

Tipurile de zone protejate, caracteristicile lor, inclusiv harta privind localizarea acestora, sunt descrise în Cap. 5. Identificarea și cartarea zonelor protejate.

➤ **Zonele de protecție pentru captările de apă destinate potabilizării**

Desemnarea zonelor de protecție pentru captarea apelor în vederea potabilizării s-a realizat în conformitate cu prevederile Art. 6 și anexei IV din Directivei Cadru Apă, Art. 5¹ și Anexa nr. 1² ale Legii Apelor nr. 107/1996 cu modificările și completările ulterioare, Ordinului nr. 1245/2005 privind aprobarea Metodologiei de realizare a registrului zonelor protejate și HG nr. 930/2005 pentru aprobarea Normelor speciale privind caracterul și mărimea zonelor de protecție sanitară și hidrogeologică.

De asemenea, în conformitate cu articolul 7 al Directivei Cadru Apă, Administrația Bazinală de Apă Jiu identifică toate corpurile de apă utilizate sau care vor fi în viitor utilizate pentru captarea apei destinate consumului uman, care furnizează, în medie, mai mult de 10 m³/zi sau deservește mai mult de 50 de persoane și monitorizează toate corpurile de apă care furnizează mai mult de 100 m³/zi (în medie).

Pentru apele de suprafață, având în vedere criteriul menționat mai sus, la nivelul bazinului hidrografic Jiu, în anul 2019 au fost stabilite 16 secțiuni de monitorizare a resursei de apă destinate acestui scop, localizate pe 13 corpuri de apă de suprafață, în conformitate cu prevederile Directivei Cadru Apă.

Parametrii monitorizați sunt cei definiți de HG nr. 100/2002 pentru aprobarea Normelor de calitate pe care trebuie să le îndeplinească apele de suprafață utilizate pentru potabilizare (NTPA-013) și a Normativului privind metodele de măsurare și frecvența de prelevare și analiză a probelor din apele de suprafață destinate producerii de apă potabilă (NTPA-014) cu modificările și completările ulterioare. De asemenea, Directiva Cadru Apă prevede monitorizarea substanțelor prioritare și altor substanțe descărcate în cantități semnificative care ar putea afecta starea corpurilor de apă. Monitorizarea se realizează de către Administrația Bazinală de Apă Jiu.

Frecvența de prelevare a probelor de apă utilizate pentru captarea apei în scop potabil este prezentată mai jos:

Comunitate deservită (locuitori)	Frecvența
<10.000	4/an
10.000-30.000	8/an
30.000	12/an

Pentru apele subterane au fost identificate captările de apă în scop potabil, în conformitate cu prevederile DCA (a se vedea *Capitolul 5.1*), monitorizate de către operatori și numai parțial de către Administrația Bazinală de Apă Jiu (pentru evaluarea stării chimice și în scopul verificării calității apei utilizate pentru potabilizare). La nivelul anului 2019, au fost stabilite zone de protecție (sanitară și hidrogeologică) pentru un număr de 298 puncte de captare.

Referitor la **parametrii și frecvența de monitorizare**, măsurătorile de niveluri în forajele de observație ale Rețelei Hidrogeologice Naționale (situate în raza de influență a acestor captări) se realizează o dată la 3-15 zile în funcție de regimul de variație a nivelurilor.

➤ **Zonele pentru protecția speciilor acvatice importante din punct de vedere economic**

Cele 2 directive europene care conțin prevederi pentru această categorie de zonă protejată, respectiv Directiva 2006/44/CE privind calitatea apelor dulci care necesită protecție sau îmbunătățiri în vederea întreținerii vieții piscicole și Directiva 2006/113/CE privind calitatea apelor pentru moluște, au fost abrogate la nivel european. Chiar dacă aceste directive au fost abrogate, Statele Membre au obligația să mențină și să asigure același nivel de protecție pentru zonele protejate identificate pe baza acelor directive.

6. Monitorizarea și caracterizarea stării apelor

Astfel, pentru zonele desemnate pentru protecția speciilor acvatice importante din punct de vedere economic - **moluște**, cu scopul atingerii aceluiași nivel de protecție ca cel prevăzut în legislația abrogată, în România se menține în vigoare actul normativ care transpune Directiva privind calitatea apelor pentru moluște, respectiv HG nr. 201/2002 pentru aprobarea *Normelor tehnice privind calitatea apelor pentru moluște, cu modificările și completările ulterioare*. Parametrii de calitate a apelor în zonele marine pentru creșterea și exploatarea moluștelor, prevăzuți în HG nr. 201/2002, sunt necesari pentru creșterea și reproducerea normală a moluștelor, protecția mediului și a rezervelor de hrană pentru moluște.

Pentru zonele desemnate pentru protecția speciilor acvatice importante din punct de vedere economic - **pești**, nivelul de protecție este asigurat de către prevederile Directivei Cadru Apă, obiectivele de mediu de stare bună ale Directivei Cadru Apă integrând în totalitate obiectivele legislației pe baza căreia a fost stabilită această categorie de zonă protejată, monitorizarea realizându-se în cadrul procesului de monitorizare specifică corpurilor de apă de suprafață conform prevederilor Directivei Cadru Apă.

Rezultatele monitorizării corpurilor de apă localizate în aceste categorii de zone protejate se regăsesc la capitolul 6.2. privind caracterizarea stării corpurilor de apă la nivelul bazinului hidrografic Jiu

➤ **Zonele sensibile la nutrienți și zonele vulnerabile la nitrați**

Pentru zonele sensibile la nutrienți, în urma negocierilor cu Uniunea Europeană (Tratatul de aderare a României la Uniunea Europeană, Capitolul 22 - Protecția mediului înconjurător), România a declarat întregul său teritoriu ca *zonă sensibilă la nutrienți*.

Zonele vulnerabile la nitrați au în vedere decizia aplicării Programului de Acțiune pe întreg teritoriul României, în conformitate cu art. 3 alin. 5 al Directivei Nitrați. Conform prevederilor menționate, România nu mai are obligativitatea și nu va mai desemna zone vulnerabile la nitrați din surse agricole, întrucât programul de acțiune se aplică fără excepție pe întreg teritoriul țării, aplicându-se astfel principiul de prevenție în contextul poluării cu nitrați.

Monitorizarea conformității corpurilor de apă se face prin supravegherea concentrației parametrilor indicatori ai procesului de eutrofizare (atât elementele fizico-chimice specifice cât și parametrii biologice specifici).

➤ **Zonele destinate pentru protecția habitatelor și speciilor unde menținerea sau îmbunătățirea stării apei este un factor important**

Pentru această categorie de zonă protejată, se consideră/se utilizează secțiunile de monitorizare situate pe corpurile de apă care se suprapun cu aceste zone protejate.

O parte din secțiunile utilizate pentru evaluarea stării corpurilor de apă sunt localizate în ariile protejate desemnate pentru protecția habitatelor și speciilor unde menținerea sau îmbunătățirea stării apei este un factor important pentru protecția acestora, monitorizându-se elementele de calitate cerute de DCA. Monitorizarea specificațiilor/aspectelor conținute de legislația comunitară pentru conservarea speciilor și habitatelor se face de către alte instituții care administrează ariile naturale protejate. Pentru cel de-al treilea Plan de Management actualizat al bazinului hidrografic Jiu 2021, autoritățile care gestionează apele și ariile naturale protejate fac eforturi comune pentru corelarea programelor de monitorizare a stării corpurilor de apă de suprafață și rezultatele acestora cu specificațiile/aspectele disponibile la nivelul autorităților care gestionează ariile naturale protejate pentru conservarea speciilor și habitatelor direct dependente de apă, având în vedere legislația comunitară.

Astfel, așa cum se observă în *Figura 6.4* din rețeaua de monitorizare pentru evaluarea stării corpurilor de apă, o parte din secțiunile de monitorizare sunt localizate în zonele protejate desemnate pentru protecția habitatelor și speciilor unde menținerea sau îmbunătățirea stării apei este un factor important pentru protecția acestora, monitorizându-se elementele de calitate cerute de către Directiva Cadru Apă. Aceste zone protejate sunt reprezentate de ariile naturale protejate desemnate prin legislația națională și comunitară specifică.

6. Monitorizarea și caracterizarea stării apelor

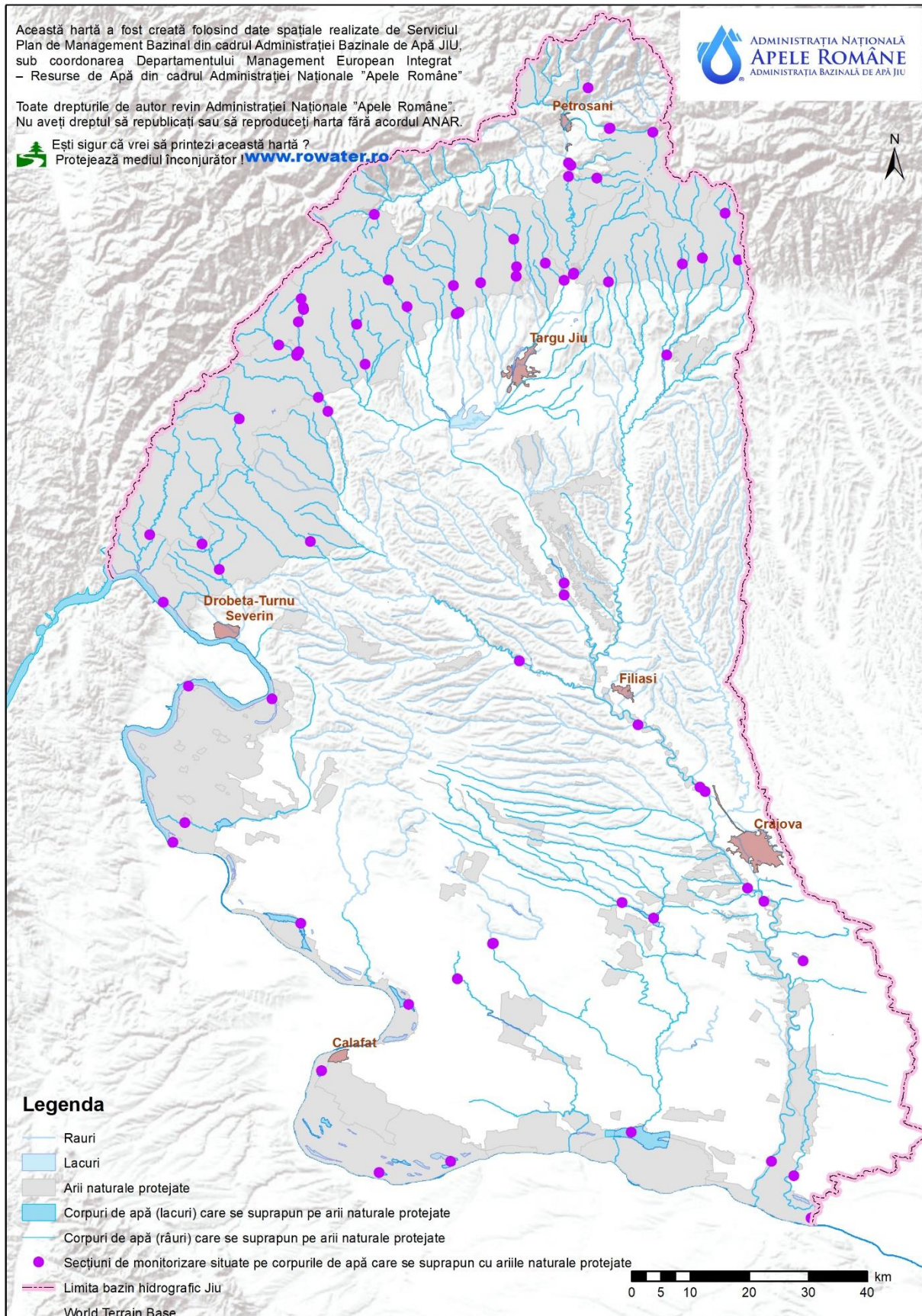


Figura 6.4. Rețeaua de monitorizare a apelor de suprafață și localizarea acestora în relație cu ariile naturale protejate, la nivelul bazinului hidrografic Jiu

6. Monitorizarea și caracterizarea stării apelor

La nivelul bazinului hidrografic Jiu, din cele 160 secțiuni de monitorizare aferente corpurilor de apă de suprafață (râuri și lacuri), un număr de 73 secțiuni de monitorizare sunt localizate pe corpuri de apă care se suprapun pe arii naturale protejate.

Programul de monitorizare pentru apele de suprafață conține cerințe suplimentare de monitorizare pentru zonele protejate. Aceste cerințe prevăd includerea în programul de monitorizare operațional a tuturor secțiunilor de monitorizare localizate pe corpuri de apă care se suprapun cu arii naturale protejate și care sunt identificate ca prezentând risc de a nu îndeplini obiectivele de mediu prevăzute la art. 4 al Directivei Cadru Apă. În acest sens, monitorizarea operațională presupune evaluarea amplitudinii și impactului tuturor presiunilor semnificative relevante asupra acestor corpuri de apă și, unde este cazul, evaluarea modificărilor stării acestora care apar în urma aplicării programului de măsuri. Programul de monitorizare operațional este aplicat până când zonele protejate se conformează atât cu cerințele privind apa ale legislației pe baza căreia aceste zone au fost desemnate cât și cu îndeplinirea obiectivelor de mediu prevăzute la art. 4 al Directivei Cadru Apă.

În acest context, din cele 73 secțiuni de monitorizare localizate în arii naturale protejate, aproximativ 27,39% sunt incluse în programul de monitorizare operațională până la atingerea obiectivelor de mediu.

Prezentarea rezultatelor programelor de monitorizare pentru zonele protejate, așa cum prevede Anexa VII, punctul 4.3. a Directivei Cadru Apă, respectiv reprezentarea cartografică a acestora, se regăsește în *Figura 6.5*.

Din cele 73 secțiuni de monitorizare localizate în arii naturale protejate, pentru 51 secțiuni (aproximativ 69,86 %), starea ecologică a corpurilor de apă monitorizate este bună. Pentru restul secțiunilor de monitorizare, evaluarea rezultatelor obținute indică o stare a corpurilor de apă alta decât starea bună, pentru acestea aplicându-se în continuare programul de monitorizare operațional până la atingerea stării bune.

Starea bună a corpurilor de apă asigură și condițiile necesare realizării obiectivelor de conservare specifice ariilor naturale protejate, respectiv de menținere sau atingere a stării favorabile de conservare a speciilor și habitatelor dependente de apă.

Pentru corpurile de apă din arii naturale protejate care necesită atingerea stării bune se aplică, după caz, un Program de măsuri sau excepții de la atingerea obiectivului de mediu, aspecte care sunt detaliate în capitolele următoare. Pe baza planificărilor anterioare, s-a observat faptul că măsurile identificate pentru atingerea obiectivelor de mediu ale corpurilor de apă sunt suficiente și pentru atingerea obiectivelor zonelor protejate.

6. Monitorizarea și caracterizarea stării apelor

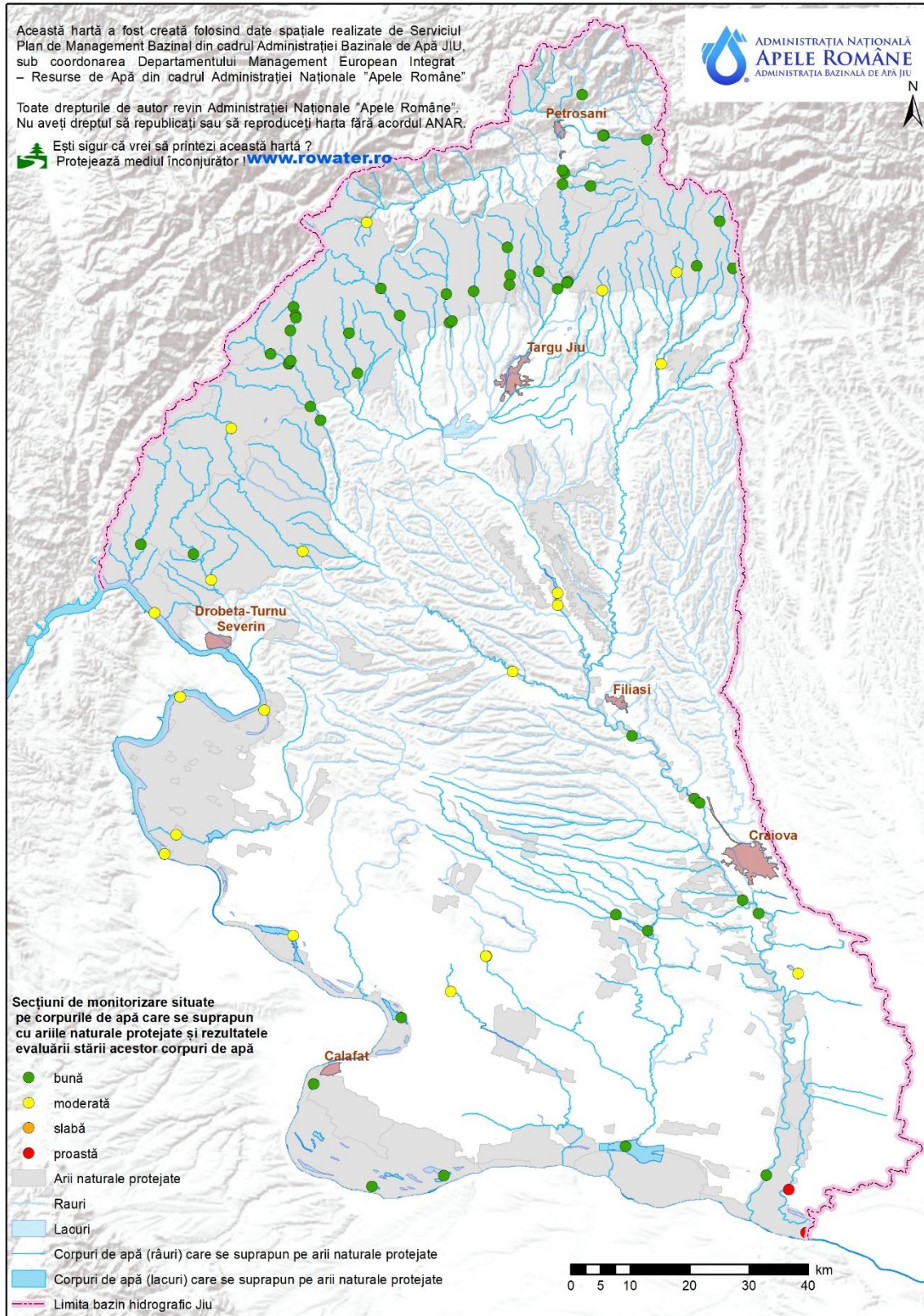


Figura 6.5. Secțiunile de monitorizare situate pe corpurile de apă care se suprapun pe ariile naturale protejate și rezultatele evaluării stării acestor corpuri de apă la nivelul bazinului hidrografic Jiu

6.1.4. Progrese înregistrate în procesul de monitorizare a corpurilor de apă

În procesul de actualizare al planului de management, s-a avut în vedere validarea delimitării corpurilor de apă de suprafață (pentru corpurile de apă subterană, această analiză nu a mai fost necesară) și reevaluarea riscului de neîndeplinire a obiectivelor de mediu pentru corpurile de apă, context în care rețeaua și programele de monitorizare au fost re-analizate în scopul creșterii gradului de confidență în evaluarea stării.

Metodologia utilizată în stabilirea rețelei de monitorizare a corpurilor de apă în vederea evaluării stării chimice s-a efectuat ținând cont de următoarele: analiza rețelei naționale de monitorizare a corpurilor de apă de suprafață stabilită în conformitate cu art. 8 al Directivei Cadru Apă, având în vedere rezultatele de monitoring existente, analiza surselor de poluare punctiforme și difuze în legătură cu corpurile de apă de suprafață, cât și rezultatele inventarului privind emisiile, evacuările și pierderile de substanțe prioritare cât și implementarea măsurilor stabilite și efectele acestora. Astfel, au fost selectate o serie de secțiuni de monitorizare în cadrul cărora s-a realizat un screening calitativ ce a vizat identificarea prezenței substanțelor prevăzute de Directiva 2013/39/UE ce modifică și completează Directiva 2008/105/CE privind standardele de calitate pentru mediu (Directiva SCM). Analiza de screening s-a efectuat atât în matricea apă, cât și în cea de biota, rezultând astfel o rețea de secțiuni reprezentative pentru monitorizare în vederea evaluării stării chimice a corpurilor de apă de suprafață, dar și pentru monitorizarea substanțelor prevăzute în articolul 3.6 din Directiva EQS în scopul analizei tendinței în sediment. Urmare a analizei mai sus menționată s-a stabilit tipul de program de monitorizare aplicat fiecărui corp de apă, respectiv supraveghere pentru corpurile de apă care nu sunt la risc, și operațional pentru cele care sunt la risc de neatingere a stării chimice bune.

În contextul elaborării celui de-al treilea Plan de Management, din totalul substanțelor prioritare monitorizate, prevăzute în Anexa I, partea A, a Directivei SCM 2013/39/UE, pentru Cloralcani C10-13 (mediul de investigare apă) și Dioxine și compușii săi (mediul de investigare biota) încă nu există metode de analiză, iar pentru Compuși tributilstanici (mediul de investigare apă) metoda disponibilă presupune riscuri mari de utilizare pentru personal, astfel încât până la dezvoltarea unei noi metode de analiză mai sigure din punct de vedere al efectelor asupra operatorilor, acești compuși nu sunt analizați.

În ceea ce privește substanțele pentru care se aplică prevederile Art. 3 alin. 3(b) din Directiva 2013/39/UE, acestea nu se iau în considerare în evaluarea stării chimice (Cypermethrin și Cibutrin) cu excepția celor pentru care valoarea medie calculată nu este inferioară limitei de cuantificare (LoQ) și LoQ este superioară standardului de calitate a mediului (SCM).

În ceea ce privește substanța Hexabromociclododecan, metoda de analiză pentru matricea biotă a fost optimizată ulterior proiectului internațional "Towards a proper aquatic environmental" derulat și implementat la nivel național și care a furnizat date și informații utilizate în evaluarea stării chimice a corpurilor de apă studiate în cadrul acestui proiect. S-au făcut eforturi pentru introducerea în programul de monitorizare a substanțelor prioritare periculoase PFOS și Hexabromociclododecan astfel că începând cu anul 2021, acestea vor fi monitorizate în mediul de investigare biotă.

Aspectele privind metodele de analiză și adecvanța acestora sunt detaliate în cadrul capitolului 6.2.1.3.3. *Caracterizarea și evaluarea stării chimice a corpurilor de apă de suprafață* din cadrul Planului Național de Management actualizat 2021.

Referitor la analiza tendințelor pe termen lung a poluanților care tind să se acumuleze în sedimente, precizăm că monitorizarea acoperă substanțele prevăzute la art. 3 (6) al Directivei SCM, iar frecvența de monitorizarea a substanțelor analizate în sedimente este de 1/an. Menționăm că în cadrul Programului Operațional Infrastructură Mare, se desfășoară proiectul "Dezvoltarea unui laborator național pentru îmbunătățirea monitorizării substanțelor deversate în ape și a calității apei potabile" care se va derula în perioada 2021-2023, și în cadrul căruia se va implementa metoda de analiză pentru Cloralcani C10-C13, atât pentru evaluarea stării chimice în mediul de investigare apă, cât și pentru analiza tendinței în sedimente.

Pentru cel de al 3-lea ciclu de implementare al DCA, în vederea asigurării monitorizării corespunzătoare a stării chimice, s-au realizat următoarele:

6. Monitorizarea și caracterizarea stării apelor

- achiziționarea de echipamente specifice/performante de analiză în vederea extinderii numărului de substanțe monitorizate pentru mediile de investigare apă și biotă în scopul evaluării stării chimice și în mediul de investigare sedimente, pentru analiza tendinței;
- implementarea de metode de analiză pentru noile substanțe prioritare;
- îmbunătățirea criteriilor de performanță analitice.

De asemenea, la nivelul bazinului hidrografic Jiu a fost actualizat inventarul emisiilor, evacuărilor și pierderilor de substanțe prioritare, în conformitate cu prevederile Art. 8 al HG 570/2016 cu date și informații la nivelul perioadei 2017-2019. Rezultatele obținute contribuie la dezvoltarea sistemului de monitoring.

A fost actualizată baza de date chimică la nivelul corpurilor de apă subterană pentru actualizarea analizei tendințelor concentrațiilor de poluanți.

Pentru extinderea rețelei de monitorizare la nivel național au fost incluse 2 secțiuni noi de monitorizare pentru 2 corpuri de apă de suprafață.

În vederea creșterii gradului de cunoaștere a stării apelor de suprafață și subterană și a îmbunătățirii confidenței în evaluarea acestora, se are în vedere monitorizarea unui număr cât mai mare de corpuri de apă din bazinul hidrografic Jiu, într-un ciclu de planificare de șase ani (inclusiv corpuri de apă pentru care nu a fost posibilă aplicarea principiului grupării și pentru care evaluarea s-a făcut pe bază de analiză de risc). De asemenea, s-a avut în vedere ca în procesul de caracterizare a stării/potențialului ecologic al corpurilor de apă să se țină cont de aspecte ce țin de: reprezentativitatea secțiunilor de monitoring, numărul secțiunilor de monitorizare/corp de apă (raportat la lungimea corpului de apă), sursele de poluare semnificative existente, lucrările hidrotehnice, ariile protejate etc.

Referitor la zonele protejate, procesul de actualizare a planului de management cuprinde informații privind aspectele de monitorizare specifice tuturor categoriilor de zone protejate. Astfel, în acest capitol au fost incluse și referiri la zonele protejate pentru speciile acvatice importante din punct de vedere economic, zonele sensibile la nutrienți și zonele vulnerabile la nitrați, zonele pentru îmbăiere și zonele destinate pentru protecția habitatelor și speciilor unde menținerea sau îmbunătățirea stării apei este un factor important. Pentru cea din urmă categorie au fost realizate analize detaliate privind relația dintre secțiunile de monitorizare, starea ecologică a corpurilor de apă și ariile naturale protejate, rezultatele acestor analize regăsindu-se reprezentate pe hărți.

6.2. Caracterizarea stării corpurilor de apă

6.2.1. Ape de suprafață

6.2.1.1. Definiții, normative și principii aplicate în evaluarea stării corpurilor de apă

Caracterizarea stării corpurilor de apă de suprafață, similar *Planului de Management al bazinului hidrografic Jiu, aprobat prin H.G. nr. 80/2011, și Planului de Management al bazinului hidrografic Jiu, actualizat 2015 aprobat prin HG nr. 859/2016*, s-a realizat prin **evaluarea stării ecologice/potențialului ecologic și stării chimice**.

Pentru clasificarea stării ecologice²⁵ a corpurilor de apă naturale s-a menținut sistemul de clasificare care prevede cinci clase de stare, respectiv: foarte bună, bună, moderată, slabă și proastă. Pentru elementele biologice sistemul de clasificare include cele cinci clase de stare menționate anterior. Pentru elementele suport fizico-chimice generale și poluanții specifici (sintetici și nesintetici) s-au stabilit trei clase, respectiv: stare foarte bună, stare bună, stare moderată.

Pentru elementele hidromorfologice suport sistemul de clasificare cuprinde cinci clase, respectiv: foarte bună, bună, moderată, slabă și proastă.

²⁵ **Starea ecologică** este definită în conformitate cu prevederile Directivei Cadru Apă (transpusă prin Legea Apelor nr. 107/1996 cu modificările și completările ulterioare) prin elementele de calitate indicate în Anexa V a DCA, respectiv elementele biologice, elementele hidromorfologice, elemente fizico-chimice generale și poluanții specifici (sintetici și nesintetici)

6. Monitorizarea și caracterizarea stării apelor

Pentru caracterizarea potențialului ecologic al corpurilor de apă puternic modificate și artificiale, evaluarea elementelor biologice s-a realizat în trei clase de potențial: maxim, bun și moderat, la fel ca și pentru elementele fizico-chimice. Evaluarea elementelor hidromorfologice s-a realizat în cinci clase de potențial: maxim, bun, moderat, slab și prost.

Clasificarea stării ecologice și potențialului ecologic s-a realizat având ca principiu general **principiul „one out – all out”/”cea mai defavorabilă situație”**, conform prevederii DCA stipulată în Anexa V. **Principiul „one out – all out”** se aplică, de asemenea și între elementele de calitate din aceeași grupă (elemente biologice, elementele fizico-chimice și elementele hidromorfologice) ceea ce conduce la un sistem de clasificare a stării ecologice restrictiv în relație cu definirea obiectivelor de mediu.

„Starea chimică bună a apelor de suprafață” reprezintă starea chimică cerută în scopul atingerii obiectivelor de mediu pentru apele de suprafață prevăzute în articolul 4(1)(a) din DCA, inclusiv pentru apele teritoriale potrivit articolului 2(1) al DCA, aceasta însemnând că nivelul concentrațiilor de poluanți să nu depășească standardele de calitate a mediului (SCM).

Standardele de calitate pentru substanțele prioritare sunt prevăzute în Anexa I a Directivei 2013/39/UE de modificare a Directivelor 2000/60/CE și 2008/105/CE în ceea ce privește substanțele prioritare din domeniul politicii apei, respectiv Anexa I a H.G. nr. 570/2016 privind aprobarea Programului de eliminare treptată a evacuărilor, emisiilor și pierderilor de substanțe prioritare periculoase și alte măsuri pentru principalii poluanți. În procesul de evaluare al stării chimice, s-a avut în vedere conformarea cu valorile SCM pentru substanțele prioritare atât pentru valoarea mediei aritmetice, cât și pentru valoarea concentrației maxime admisibile în mediul de investigare apă, dar și limitele prevăzute pentru substanțele prioritare ce se analizează în mediul de investigare biotă. Se are în vedere, de asemenea, analiza tendinței în sedimente pentru substanțele prioritare prevăzute în Directiva 2013/39/UE, respectiv H.G. 570/2016, cu scopul de a urmări respectarea principiului nedeteriorării stării bune. În acest sens se va urmări dacă valorile concentrațiilor acestor substanțe în sedimente nu prezintă valori crescătoare în timp.

Clasificarea stării chimice se realizează în două clase: starea bună și altă stare decât bună conform Anexei V a DCA, având la bază respectarea principiului „one out – all out”.

O astfel de abordare a fost aplicată la nivel național/bazinal. Orice depășire a standardelor de calitate a mediului conduce la neconformare și la neatingerea obiectivelor de stare chimică bună.

6.2.1.2 Sistemul de clasificare a stării corpurilor de apă

Sistemul de clasificare și evaluare a stării ecologice/potențialului ecologic a corpurilor de apă a fost elaborat și actualizat în conformitate cu principiile Directivei Cadru Apă, cu recomandările ghidurilor europene din cadrul Strategiei Comune de Implementare a Directivei Cadru Apă (*ghid nr. 13 – Abordarea generală privind clasificarea stării ecologice și a potențialului ecologic; ghid nr. 4 – Identificarea și desemnarea corpurilor de apă puternic modificate și corpurilor de apă artificiale, ghid nr. 37- Etape pentru definirea și evaluarea potențialului ecologic în scopul îmbunătățirii comparabilității corpurilor de apă puternic modificate*), precum și în baza rezultatelor procesului european de intercalibrare pentru metodele de evaluare a elementelor biologice²⁶. Sistemul de evaluare este prezentat în **Anexa 6.1** a Planului Național de Management actualizat 2021, fiind specific categoriilor de ape de suprafață.

În ceea ce privește sistemul de clasificare și evaluare a stării chimice, precizăm că acesta este același pentru toate apele de suprafață (râuri, lacuri) indiferent de categoria și tipologia corpului de apă.

²⁶ DECIZIA (UE) 2018/229 A COMISIEI din 12 februarie 2018 de stabilire, în temeiul Directivei 2000/60/CE a Parlamentului European și a Consiliului, a valorilor pentru clasificările sistemelor de monitorizare ale statelor membre ca rezultat al exercițiului de intercalibrare și de abrogare a Deciziei 2013/480/UE a Comisiei

Progrese înregistrate în evaluarea stării ecologice/potențialului ecologic a corpurilor de apă de suprafață

Ulterior *Planului de Management al bazinului hidrografic Jiu aprobat prin HG nr. 859/2016*, sistemul de evaluare a stării apelor a fost dezvoltat, actualizat și completat în vederea obținerii unei imagini cât mai complete și precise asupra stării apelor, prin:

- finalizarea sistemului de evaluare a stării ecologice a corpurilor de apă naturale (anexa 6.1.)²⁷
- completarea/includerea unui nou element biologic în evaluarea stării ecologice (macrofitele)
- finalizarea cu succes a procesului de intercalibrare la nivel european a metodelor de evaluare a stării ecologice pe baza elementelor biologice, toate metodele de evaluare aplicate în cadrul planurilor bazinale de management actualizate - 2021 fiind intercalibrate;
- dezvoltarea și revizuirea unor metode de evaluare/valori limită a stării ecologice a corpurilor de apă, pe baza elementelor biologice;
- completarea sistemului de evaluare a elementelor fizico-chimice, atât pentru parametrul conductivitate, cât și pentru poluanții specifici neprioritari (As, Cr, xileni, fenoli, cianuri și detergenți anionici), prin stabilire de limite pentru clasa foarte bună/bună față de situația din *Planul de Management al bazinului hidrografic Jiu actualizat aprobat prin HG 859/2016*, în care erau prevăzute numai două clase ale stării ecologice, respectiv starea bună și starea moderată;
- participarea la exercițiul european de intercomparare a potențialului ecologic bun pentru corpurile de apă puternic modificate, ce are ca scop asigurarea comparabilității metodelor de definire a potențialului ecologic la nivelul statelor membre, prevăzut a se finaliza în anul 2022;
- actualizarea metodologiei de evaluare a potențialului ecologic al corpurilor de apă puternic modificate în baza recomandărilor ghidului european nr. 37- *Etape pentru definirea și evaluarea potențialului ecologic în scopul îmbunătățirii comparabilității corpurilor de apă puternic modificate*;
- creșterea nivelului de confidență în evaluarea stării la nivel de corp de apă și la nivel de element de calitate pe baza evaluării multianuale, asigurând astfel o mai bună fundamentare a rezultatelor clasificării stării ecologice a corpurilor de apă naturale;
- elaborarea metodologiei de evaluare a stării pentru elementele hidromorfologice pentru fluviul Dunărea, prin adaptarea metodologiilor de determinare a indicatorilor hidromorfologici pentru râuri și lacuri;
- elaborarea metodologiei de determinare a indicatorilor hidromorfologici pentru corpurile de apă nepermanente;
- completarea metodologiei de determinare a indicatorilor hidromorfologici pentru lacurile din România, cu elementul de calitate condiții morfologice ale lacurilor de acumulare;
- completarea sistemului de evaluare în cazul elementelor fizico-chimice și poluanților specifici pentru corpurile de apă râuri și lacuri;

Informații detaliate privind sistemul de evaluare a stării ecologice pe baza elementelor biologice, elementelor hidromorfologice, elementelor fizico-chimice și poluanților specifici, precum și aspecte privind procesul de intercalibrare la nivel european sunt prezentate în Anexa 6.1., diferențiat în funcție de categoria corpurilor de apă.

Progrese înregistrate în evaluarea stării chimice a corpurilor de apă de suprafață

Evaluarea stării chimice a corpurilor de apă de suprafață la nivelul bazinului hidrografic Jiu a înregistrat modificări comparativ cu cea realizată în *Planul de Management actualizat al bazinului hidrografic Jiu, aprobat prin H.G. nr. 859/2016*. Modificările survenite în *Planul de Management actualizat al bazinului hidrografic Jiu 2022-2027* au în vedere următoarele aspecte:

²⁷ cu excepția ihtiofaunei din lacurile naturale

6. Monitorizarea și caracterizarea stării apelor

- *extinderea programului de monitorizare pentru toate substanțele prioritare prevăzute în Anexa I a Directivei 2013/39/UE, respectiv Anexa I a H.G. 570/2016, cu excepția cloralcanilor C10-C13 (în mediul de investigare apă) și Dioxinelor și compușilor lor (în mediul de investigare biotă), pentru care încă nu există metode de analiză, iar pentru Compușii tributilstanici (în mediul de investigare apă) metoda disponibilă presupune riscuri mari de utilizare pentru personal, astfel încât până la dezvoltarea unei noi metode de analiză mai sigure din punct de vedere al efectelor asupra operatorilor, acești compuși nu sunt analizați.*
- *În evaluarea actuală a stării chimice au fost analizate 8 substanțe prioritare în mediul de investigare biotă, față de 3 substanțe analizate în planul anterior în același mediu de investigare;*
- *introducerea în programul de monitorizare a substanțelor prioritar periculoase PFOS și Hexabromociclododecan astfel încât începând cu anul 2021, acestea sunt monitorizate în mediul de investigare biotă;*
- *implementarea metodelor de analiză pentru noile substanțe introduse de Directiva 2013/39/UE;*
- *îmbunătățirea criteriilor de performanță analitice;*
- *atingerea obiectivului de stare bună- toate corpurile de apă din categoria lacuri (naturale, acumulări) au atins starea chimică bună, față de planul anterior, unde 91,30% au atins starea chimică bună; la nivelul bazinului hidrografic Jiu, numărul corpurilor de apă care se regăsesc în stare chimică bună a crescut față de planul anterior de la 97,66% la 98,28%.*
- *ilustrarea rezultatelor obținute din evaluare - pe lângă hărțile cuprinse în Planul de Management al b.h. Jiu actualizat aprobat prin HG 859/2016, respectiv hărți cu starea chimică globală și hărți cu starea chimică parțială (care nu includ substanțele omniprezente PBT) a corpurilor de apă de suprafață, s-au realizat și alte tipuri de hărți: hartă în care se reprezintă starea chimică doar cu substanțele omniprezente PBT, o hartă pentru substanțele nou-identificate (prevăzute la nr. crt. 34-45 din Anexa I a Directivei 2013/39/UE) și o hartă cu substanțele care au SCM-uri revizuite, mai stricte (prevăzute la nr. crt. 2, 5, 15, 20, 22, 23 și 28 din Anexa I a Directivei 2013/39/UE);*
- *creșterea nivelului de confidență în evaluarea stării chimice față de cea evaluată în Planul de Management al b.h. Jiu actualizat aprobat prin HG 859/2016; confidența maximă (ridicată) în evaluarea stării chimice a fost atinsă de 32 corpuri de apă (18,28% din numărul total de corpuri de apă evaluate), în condițiile în care în planul anterior confidența a fost medie și scăzută;*
- *analiza tendințelor pentru toate substanțele prevăzute la art. 3.6 al Directivei 2013/39/UE care tind să se acumuleze în sedimente, cu excepția: cloralcanilor C10-C13, compușilor tributilstanici, PFOS, HBCDD și dioxinelor și compușilor de tip dioxină; în b.h. Jiu au fost analizate tendințele pentru 9 dintre substanțele prevăzute la art. 3.6 al Directivei 2013/39/UE care tind să se acumuleze în sedimente și anume: antracen, cadmiu și compușii săi, di(2-etilhexil)ftalat, fluoranten, hexaclorbenzen, plumb și compușii săi, mercur și compușii săi, pentaclorbenzen și benzo(a)piren, spre deosebire de Planul de Management anterior unde s-a calculat tendința pentru 3 substanțe (cadmiu, mercur și plumb).*
- *actualizarea validării datelor de monitoring cu cele provenite de la sursele de poluare, surse identificate pe baza inventarului de emisii, descărcări și pierderi de substanțe prioritare în mediul acvatic.*

În ceea ce privește analiza compușilor tributilstanici, metoda avută și aplicată presupune riscuri mari de utilizare/operare pentru personal, astfel că până la dezvoltarea unei noi metode de analiză, sigure din punct de vedere al efectelor asupra personalului, acești compuși nu sunt analizați. Totodată, în cadrul Programului Operațional Infrastructura Mare, se desfășoară în perioada 2021-2023 proiectul *Dezvoltarea unui laborator național pentru îmbunătățirea monitorizării substanțelor deversate în ape și a calității apei potabile*, în cadrul căruia se are în vedere implementarea metodei de analiză pentru determinarea cloralcanilor în mediul de investigare apă, cât și în sedimente, astfel încât și aceștia se vor introduce în procesul de monitorizare în cadrul rețelei naționale și programelor de monitorizare.

După două cicluri de implementare a prevederilor Directivei Cadru Apă, evaluarea stării chimice a corpurilor de apă de suprafață reflectă o situație semnificativ îmbunătățită prin derularea unor acțiuni conjugate la nivelul bazinului hidrografic:

- monitorizarea îmbunătățită a stării chimice prin achiziționarea (la nivel național) a echipamentelor specifice și performante de analiză, cu scopul extinderii numărului de substanțe monitorizate în apă și biotă, dar și în sedimente pentru analiza tendinței, conform Directivei 2013/39/UE;

- implementarea Inventarului emisiilor, evacuărilor și pierderilor de substanțe prioritare ca instrument de utilitate pentru urmărirea eficienței programelor de măsuri adoptate în scopul reducerii/eliminării acestor substanțe, conform prevederilor Directivei Cadru Apa;

- participarea la proiecte internaționale având ca obiectiv îmbunătățirea datelor științifice și tehnice disponibile pentru abordarea unitară și documentată a managementului substanțelor prioritare în strategia de combatere a poluării apei la nivel național.

În prezent, Administrația Națională Apele Române este partener în cadrul unui proiect finanțat din Programul Transnațional al Dunării (DTP) intitulat Danube Hazard m3c – Luptând împotriva poluării cu substanțe periculoase în bazinul Dunării prin măsurare, gestionare bazată pe modele și consolidarea capacității” alături de alți 10 parteneri din bazinul internațional al Dunării. În cadrul acestui proiect, demarat în iulie 2020 și care se va finaliza în anul 2023, se urmărește îmbunătățirea considerabilă a cunoștințelor de bază și a înțelegerii poluării mediului acvatic cu substanțe periculoase, prin îmbunătățirea capacității de monitorizare, modelare și gestionare a acestora, furnizând totodată recomandări pentru un management transfrontalier al substanțelor periculoase care să țină seama de nevoile naționale specifice.

Rezultate obținute în cadrul proiectului vor fi utile în dezvoltarea următoarelor inventare, prin abordarea modelărilor ce se vor dezvolta la nivel de zone pilot și la nivelul întregului bazin al Dunării și care vor putea fi aplicate ulterior la nivel național. De asemenea, rezultatele obținute în cadrul acestui proiect vor putea fi utilizate în următoarele cicluri de implementare a Directivei Cadru Apă.

6.2.1.3. Caracterizarea și evaluarea stării corpurilor de apă de suprafață

Pentru evaluarea stării corpurilor de apă, s-au utilizat în principal datele furnizate de Sistemul Național de Monitorizare al Apelor aferente perioadei 2018-2020; de asemenea, pentru anumite situații au fost utilizate datele aferente perioadei 2017-2020. În cazul elementelor biologice care se monitorizează cu frecvență mai redusă, s-au utilizat cele mai recente date de monitoring²⁸.

Clasificarea în clasa de stare ecologică/potențial ecologic s-a realizat în principal pe baza evaluării multianuale.

În situațiile în care la nivelul unui corp de apă nu s-au stabilit secțiuni de monitorizare, s-a aplicat principiul grupării corpurilor de apă, fiind preluate, în general, datele de la un singur corp de apă monitorizat relevant în relație cu corpurile de apă grupate.

Pentru corpurile de apă pentru care nu a fost posibilă nici gruparea acestora, evaluarea stării s-a realizat pe baza analizei de risc privind neatingerea obiectivelor de mediu, respectiv prezența/absența și magnitudinea presiunilor antropice (surse de poluare și alterări hidromorfologice potențial semnificative).

La nivelul bazinului hidrografic Jiu au fost analizate și caracterizate din punct de vedere al **stării ecologice/potențialului ecologic și al stării chimice** un număr de **175 corpuri de apă (162 naturale și 13 puternic modificate/artificiale)**, dintre care:

- **133 corpuri de apă (reprezentând 82,09% din corpurile de apă naturale, respectiv 76% din 175 corpuri de apă) sunt în stare ecologică bună și 6 corpuri de apă (reprezentând**

²⁸ În cazul evaluării ihtiofaunei prin aplicația EFl+, aceasta este indisponibilă la nivel european din 2018

6. Monitorizarea și caracterizarea stării apelor

46,15% din corpurile de apă puternic modificate/artificiale, respectiv 3,43% din 175 corpuri de apă) sunt în potențial ecologic bun;

- 159 corpuri de apă naturale (reprezentând 98,14% din corpurile de apă naturale și 90,85% din totalul corpurilor de apă de suprafață) sunt în stare chimică bună și 13 corpuri de apă puternic modificate/artificiale (reprezentând 100% din corpurile de apă puternic modificate/artificiale și 7,43% din totalul corpurilor de apă de suprafață) sunt în stare chimică bună.

În urma analizei la nivel de bazin hidrografic a celor 175 corpuri de apă de suprafață, s-a constatat că 77,71% corpuri de apă ating starea bună globală, stare determinată pe baza celei mai defavorabile situații dintre starea ecologică/potențialul ecologic și starea chimică (aplicând principiul one out-all out).

6.2.1.3.1. Caracterizarea și evaluarea stării ecologice și a potențialului ecologic al corpurilor de apă de suprafață

Rezultatele clasificării la nivel național a stării ecologice și potențialului ecologic al corpurilor de apă de suprafață, ilustrate sintetic în tabelul de mai jos, sunt prezentate detaliat în *Tabelul 6.4* și în *Figura 6.6*, funcție de categoriile corpurilor de apă.

Numărul corpurilor de apă/procente	Stare ecologică/ potențial ecologic			
	Bun(ă)	Moderat(ă)	Slabă	Proastă
175	139	27	8	1
	79,43%	15,43%	4,57%	0,57%

Tabel 6.4. Rezultatele evaluării stării ecologice/potențialului ecologic la nivelul bazinului hidrografic Jiu

	Râuri naturale		Lacuri naturale		Râuri CAPM		Râuri CAA		Lacuri de acumulare	
	nr	%	nr	%	nr	%	nr	%	nr	%
Nr. corpuri de apă în stare ecologică bună/ potențial ecologic bun	123	83,11	10	71,43	1	33,33	1	100	4	44,44
Nr. corpuri de apă în stare ecologică moderată/ potențial ecologic moderat	16	10,81	4	28,57	2	66,67	-	-	5	55,56
Nr. corpuri de apă în stare ecologică slabă	8	5,40	-	-	-	-	-	-	-	-
Nr. corpuri de apă în stare ecologică proastă	1	0,68	-	-	-	-	-	-	-	-
NR. TOTAL CORPURI DE APĂ	148		14		3		1		9	

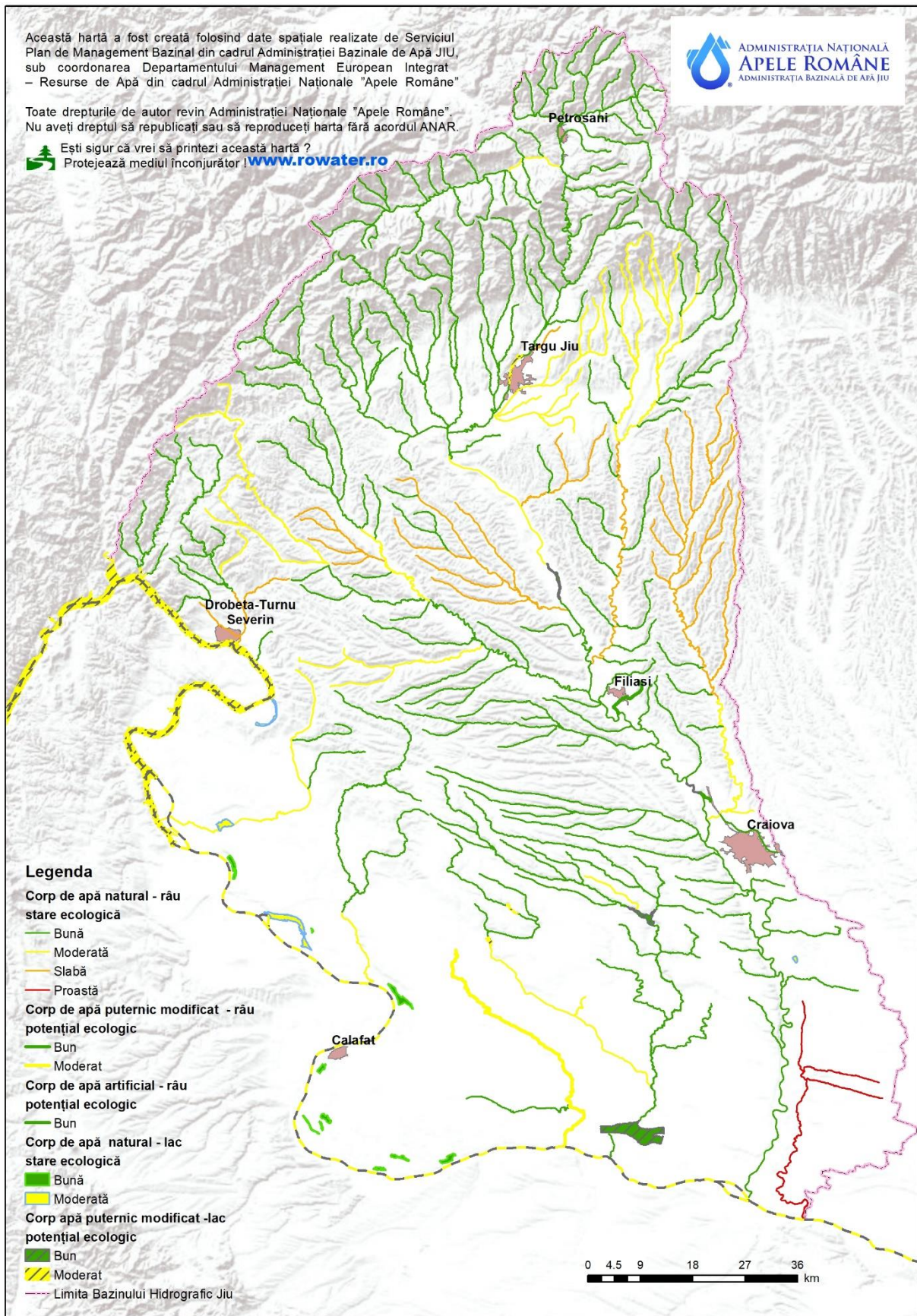


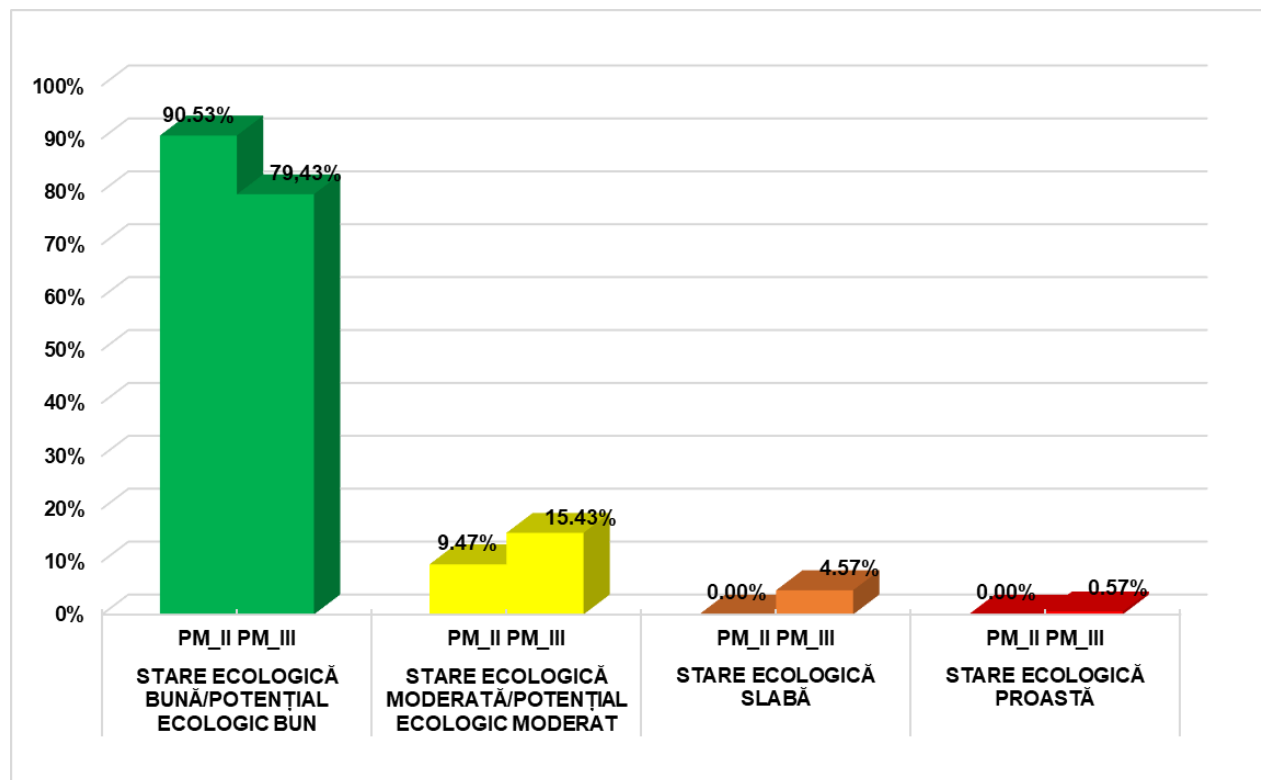
Figura 6.6. Starea ecologică și potențialul ecologic al corpurilor de apă de suprafață la nivelul bazinului hidrografic Jiu

Comparativ cu evaluarea stării ecologice și a potențialului ecologic din *Planul de Management al bazinului hidrografic Jiu, actualizat 2015, aprobat prin HG nr. 859/2016*, se constată o scădere a numărului de corpuri în stare bună/potențial bun, respectiv la 79,43% (figura 6.6.a).

Diferența este necesar a fi interpretată în contextul informațiilor prezentate în subcapitolul 6.2.1.2. și în *Anexa 6.1*, referitoare la actualizarea și intercalibrarea metodelor de evaluare ale elementelor biologice, precum și la completarea și dezvoltarea sistemului național de evaluare a stării apelor.

La nivel de corp de apă, rezultatele evaluării stării ecologice și potențialului ecologic sunt prezentate în *Anexa 6.1.A. a Planului de Management actualizat (2021) al bazinului hidrografic Jiu*.

Figura 6.6.a Evoluția stării ecologice/potențialului ecologic al corpurilor de apă de suprafață –



Planul de Management al bazinului hidrografic Jiu actualizat (2021) – PM III, comparativ cu Planul de Management al bazinului hidrografic Jiu actualizat (2015) –

PM II

Se remarcă faptul că din punct de vedere al elementelor biologice evaluate, procentul corpurilor de apă cu stare ecologică bună/potențial ecologic bun și stare ecologică foarte bună /potențial maxim este mai ridicat (84%) față de cel al corpurilor de apă cu stare ecologică bună/potențial ecologic bun (79,43%) (*Figura 6.6 b*), consecință a aplicării principiului "one out – all out".

Aceeași situație se evidențiază și pentru elementele fizico-chimice generale și poluanți specifici, procentul corpurilor de apă cu stare ecologică bună/potențial ecologic bun și stare ecologică foarte bună/potențial maxim fiind de 86,86% față de cel al corpurilor de apă cu stare ecologică bună și foarte bună/potențial ecologic bun integrat (79,43%).

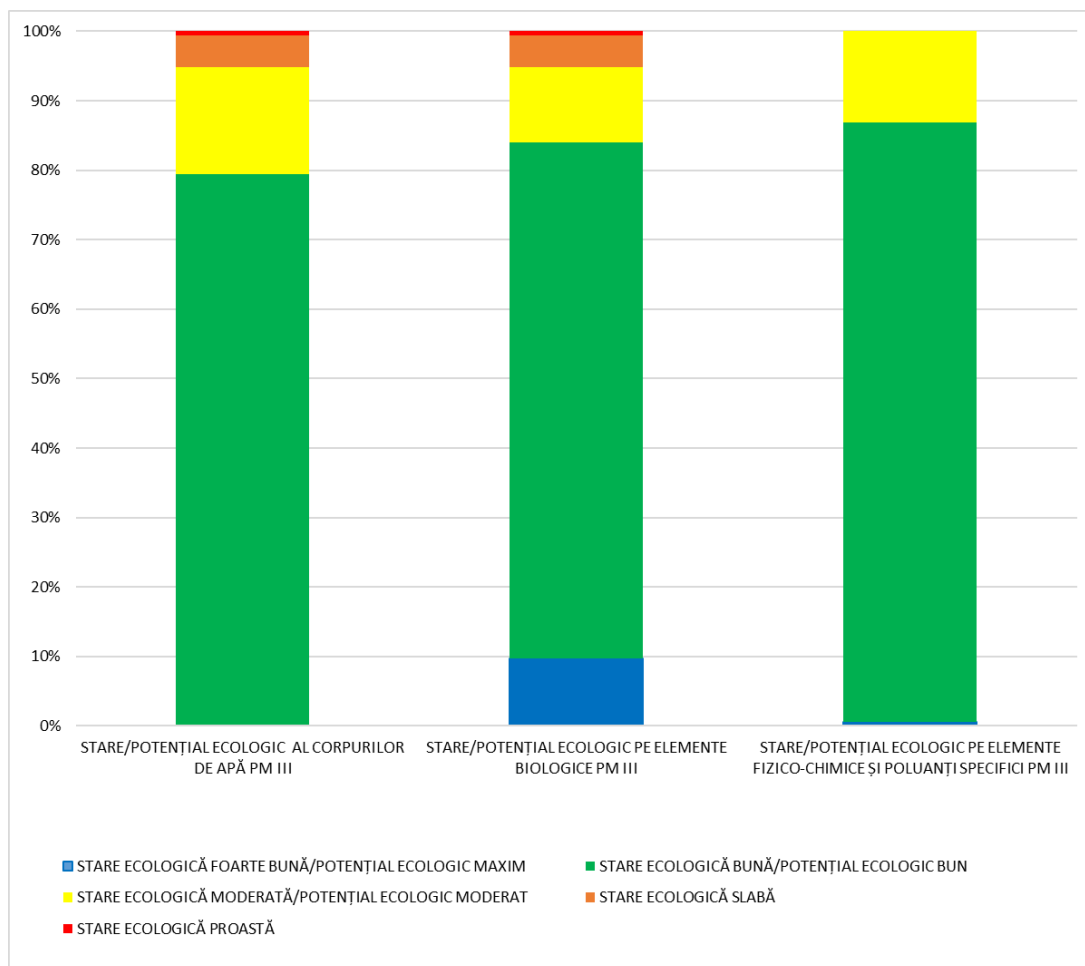


Figura 6.6. b Starea ecologică/potențialul ecologic al corpurilor de apă de suprafață și starea ecologică/potențialul ecologic pentru elementele biologice de calitate și elementele fizico-chimice și poluanți specifici la nivelul bazinului hidrografic Jiu

Caracterizarea și evaluarea stării ecologice pe categorii de corpuri de apă

Evaluarea **stării ecologice a corpurilor de apă naturale** a indicat faptul că 133 corpuri de apă (82,09%) au fost încadrate în **stare ecologică bună**; comparativ cu situația din *Planul de Management al bazinului hidrografic Jiu actualizat 2015 aprobat prin HG nr. 859/2016* (93,67%) se constată o degradare a stării pentru această categorie de corpuri de apă.

Actualizarea limitelor aferente metodei de evaluare a nevertebratelor bentice din râurile naturale care au devenit mai restrictive comparativ cu limitele anterioare, actualizarea și intercalibrarea la nivel european a metodei de evaluare a fitobentosului din râurile și lacurile naturale, a fitoplanctonului din lacurile naturale, precum și includerea în evaluare a macrofitelor au reprezentat principalele cauze ale scăderii nr. (%) de corpuri de apă în stare ecologică bună.

Aceasta este necesar a fi interpretată în contextul informațiilor prezentate în subcapitolul 6.2.1.2. și *Anexa 6.1*, respectiv actualizarea limitelor aferente metodei de evaluare a nevertebratelor bentice din râurile naturale care au devenit mai restrictive comparativ cu limitele anterioare, actualizarea și intercalibrarea la nivel european a metodei de evaluare a fitobentosului din râurile și lacurile naturale, a fitoplanctonului din lacurile naturale, precum și includerea în evaluare a macrofitelor.

Se menționează faptul că prin aplicarea principiului “one out-all out”/”cea mai defavorabilă situație”, în conformitate cu prevederile Anexei V a DCA, procentul corpurilor de apă cu stare ecologică foarte bună și bună evaluate la nivelul elementelor biologice integrate (85,18%) este mai mare decât procentul corpurilor de apă în starea ecologică bună, respectiv 82,09%.

Creșterea se remarcă inclusiv în cazul elementelor fizico-chimice evaluate cu starea ecologică foarte bună și bună (90,12%) față de procentul corpurilor de apă în stare ecologică foarte bună și bună, de 82,09% (Figura 6.7).

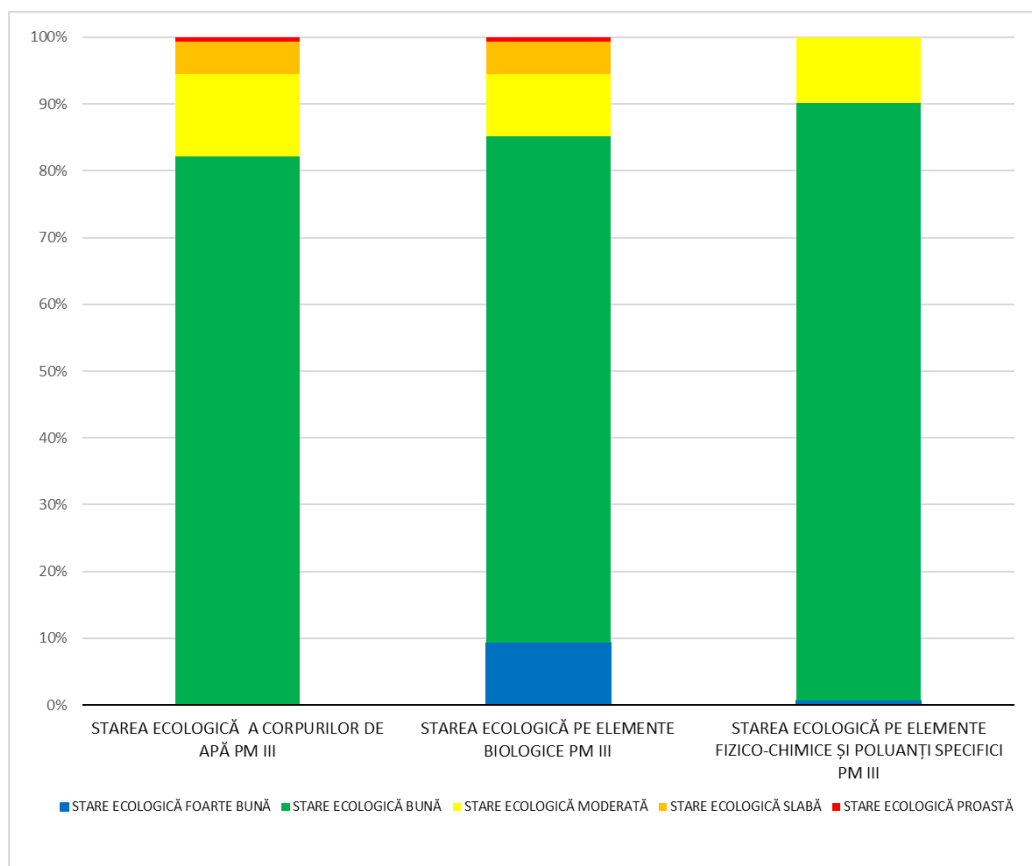


Figura 6.7. Starea ecologică a corpurilor de apă de suprafață naturale și starea ecologică pentru elementele biologice și elementele fizico-chimice și poluanți specifici la nivelul bazinului hidrografic Jiu

La nivel de element biologic de calitate, analiza stării ecologice pentru corpurile de apă naturale a indicat că procentul corpurilor de apă cu stare bună și foarte bună în care elementul de calitate nevertebrate bentice²⁹ (99,38%) este evaluat, este semnificativ crescut comparativ cu situația stării ecologice bune la nivel de corp de apă (82,09%).

Râuri

Caracterizarea stării ecologice a corpurilor de apă - râuri (148 corpuri de apă) a fost realizată pe baza nevertebratelor bentice, faunei piscicole, fitobentosului, fitoplanctonului, macrofitelor, a parametrilor fizico-chimici generali, poluanților specifici și a elementelor hidromorfologice.

Starea ecologică a corpurilor de apă naturale – râuri, la nivel național și în bazinul hidrografic Jiu, este reprezentată în Figura 6.8.

²⁹ informații detaliate privind nereprezentativitatea unor elemente biologice în evaluarea stării ecologice a anumitor categorii și tipologii se regăsesc în Anexa 6.1 a Planului Național de Management actualizat - 2021.

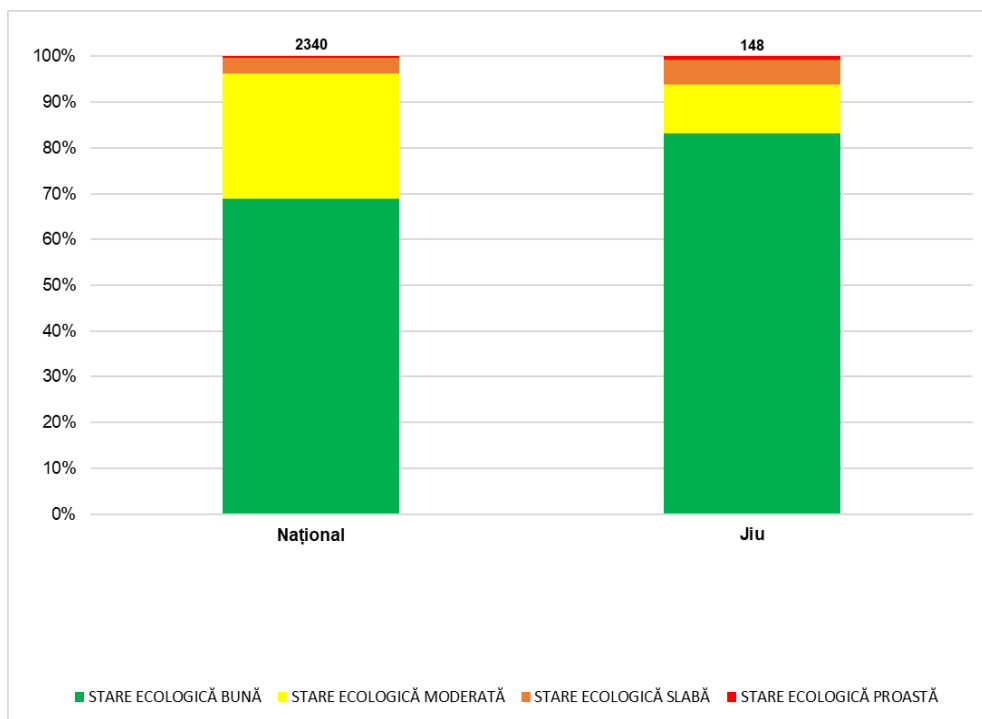


Figura 6.8. Starea ecologică a corpurilor de apă - râuri la nivel național și în bazinul hidrografic Jiu

Se constată că la nivelul bazinului hidrografic Jiu, 83,11 % corpurile de apă - râuri sunt în stare ecologică bună, comparativ cu situația la nivel național, respectiv 68,93 % din corpurile de apă - râuri fiind în stare ecologică bună.

Comparativ cu starea ecologică din *Planul de Management al bazinului hidrografic Jiu actualizat 2015*, se constată scăderea procentului corpurilor de apă în stare ecologică bună de la 93,75% la 83,11%.

La nivel de element biologic de calitate, în cazul nevertebratelor benthice - element biologic reprezentativ în evaluarea stării ecologice a râurilor, procentul corpurilor de apă în stare ecologică bună și foarte bună este semnificativ mai crescut (99,33%) comparativ cu procentul corpurilor de apă cu stare ecologică bună (83,11%).

La nivelul bazinului hidrografic Jiu, în cazul **corpurilor de apă - râuri nepermanente (RO17-RO19)**, analiza stării ecologice a evidențiat o scădere a procentului corpurilor de apă cu stare ecologică bună, respectiv de la 100% în *Planul de Management al bazinului hidrografic Jiu actualizat 2015 aprobat prin HG nr. 859/2016*, la 91,89%³⁰. Procentul corpurilor de apă nepermanente în stare ecologică bună la nivelul b. h. Jiu este peste media națională. (*Figura 6.9*).

În privința corpurilor de apă cu stare ecologică slabă, creșterea numărului/procentului acestora, comparativ cu situația din *Planul de Management al b.h Jiu actualizat 2015*, s-a datorat, în mare majoritate a corpurilor de apă, elementului biologic fitobentos.

³⁰ creșterea procentului corpurilor de apă nepermanente în stare ecologică bună este necesar a fi interpretată și în contextul creșterii numărului de corpurile de apă în urma procesului de actualizare a Atlasului Secării (a se vedea cap. 3.3. Delimitarea corpurilor de apă)

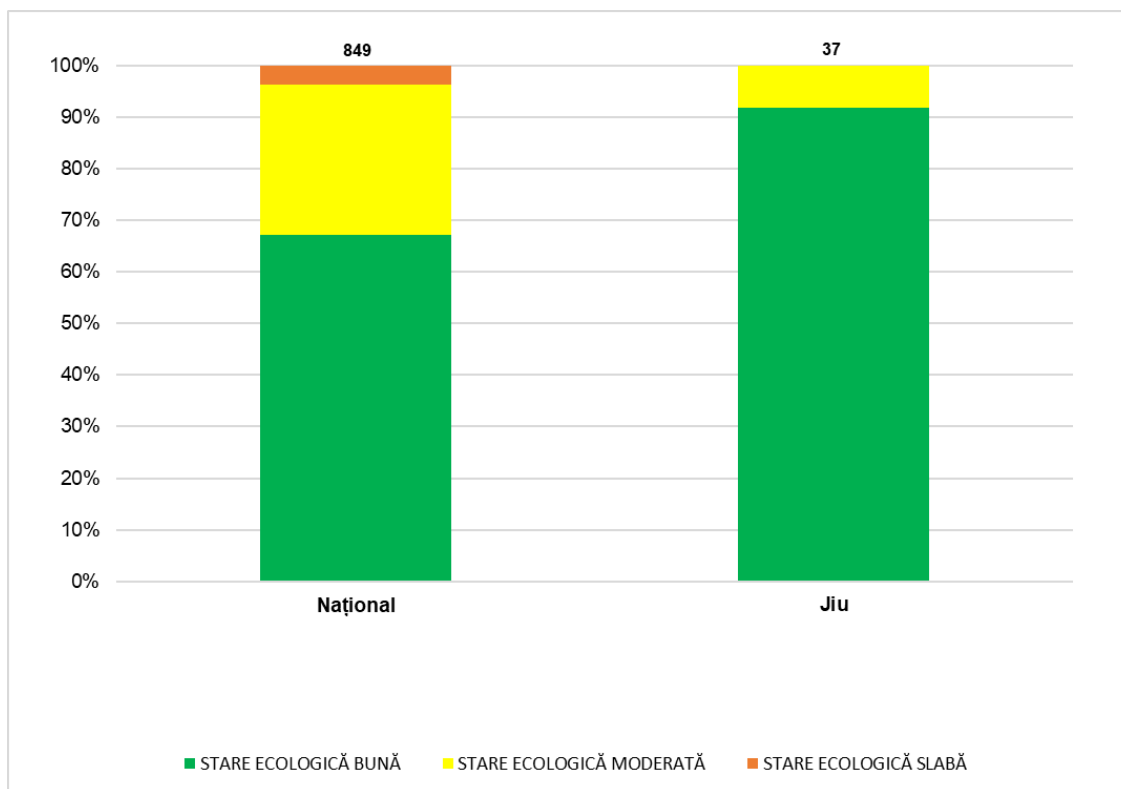


Figura 6.9. Starea ecologică a corpurilor de apă nepermanente - râuri la nivel național și în bazinul hidrografic Jiu

La nivelul grupei de elemente fizico-chimice și poluanți specifici, procentul corpurilor de apă – râuri naturale cu stare bună și foarte bună este mai crescut față de procentul corpurilor de apă cu stare ecologică bună.

Dacă 83,11% corpuri de apă râuri ating starea ecologică bună, procentul corpurilor de apă râuri cu stare bună și foarte bună din punct de vedere al grupei elementelor fizico - chimice generale este de 90,54%, iar din punct de vedere al poluanților specifici este de 94,59%.

Lacuri naturale

Caracterizarea stării ecologice a lacurilor naturale (14 corpuri de apă)³¹ s-a bazat pe analiza fitobentosului, nevertebratelor benthice, a parametrilor fizico-chimici generali, poluanților specifici și elementelor hidromorfologice, indicând că la nivelul b.h. Jiu, 71,43% au fost evaluate în stare ecologică bună. Distribuția acestora la nivel de bazin hidrografic, comparativ cu situația la nivel național, este redată în Figura 6.10.

³¹evaluarea lacurilor naturale a avut în vedere identificarea acestora ca și corpuri de apă, prin îndeplinirea criteriilor prevăzute de Directiva Cadru Apă

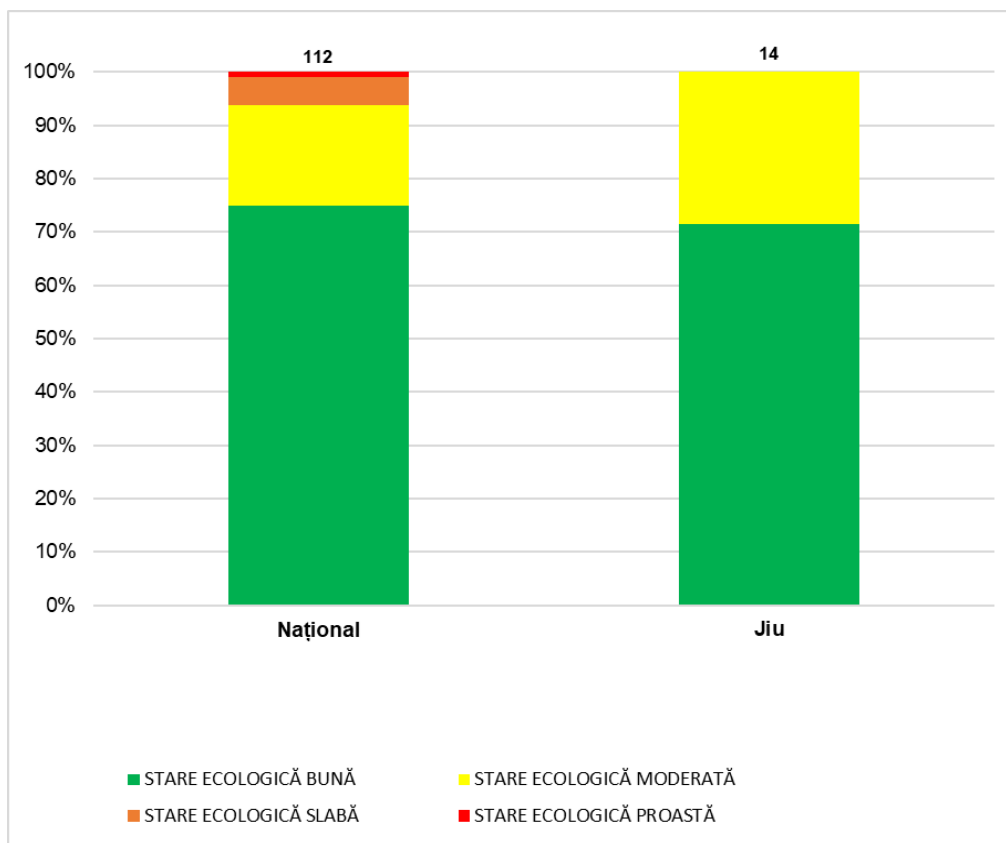


Figura 6.10. Starea ecologică a corpurilor de apă – lacuri naturale - la nivel național și în bazinul hidrografic Jiu

La nivelul bazinului hidrografic Jiu, se remarcă absența corpurilor de apă în stare slabă și stare proastă. Din cele 14 corpuri de apă lacuri naturale, 10 sunt în stare ecologică bună, iar 4 în stare moderată.

Evaluarea potențialului ecologic al corpurilor de apă puternic modificate și artificiale

Evaluarea potențialului ecologic al corpurilor de apă puternic modificate s-a realizat prin utilizarea unei metode combinate ce are la bază Ghidul European nr. 37 -*Etape pentru definirea și evaluarea potențialului ecologic în scopul îmbunătățirii comparabilității corpurilor de apă puternic modificate*. Această metodă include abordarea de referință care implică derivarea valorilor elementelor biologice de calitate pentru potențialul ecologic bun din cele aferente potențialului ecologic maxim și abordarea bazată pe măsuri de atenuare.

Metoda combinată aplicată în cadrul *Planului de Management al bazinului hidrografic Jiu actualizat 2021* (Anexele 6.1.4.A - 6.1.4.H ale Planului Național de Management actualizat 2021) reprezintă o actualizare a metodei cuprinse în Planul Național de Management actualizat aprobat prin HG. nr 859/2016, pe baza ghidului nr. 37 și utilizează măsurile de atenuare incluse în *Catalogul actualizat al măsurilor de atenuare a impactului alterărilor hidromorfologice*³².

Ca abordare generală, fiecare măsură de atenuare din catalog a fost evaluată în raport cu efectele estimate (eficiența) pentru fiecare element de calitate biologic, fizico-chimic și hidromorfologic care caracterizează potențialul ecologic al corpului de apă.

³² elaborat de Institutul Național de Hidrologie și Gospodăria Apelor - 2020

Se menționează că abordarea bazată pe măsurile de atenuare, conduce la o estimare a claselor de potențial, fiind utilizată pentru corelarea cu clasele de potențial ecologic derivate pe baza metodei bazată pe derivarea valorilor elementelor biologice de calitate.

Evaluarea **potențialului ecologic al corpurilor de apă puternic modificate și artificiale** a indicat faptul că 6 corpuri de apă (46,15%) au fost încadrate în **potențial ecologic bun**, comparativ cu 45,45% (**potențial ecologic maxim și bun**) în *Planul de Management al bazinului hidrografic Jiu, actualizat 2015*.

Analiza potențialului ecologic la nivel de element de calitate, a indicat că procentul corpurilor de apă cu potențial maxim și bun, în care au fost evaluate nevertebratele benthice³³ (100%) este semnificativ mai crescut comparativ cu procentul corpurilor de apă în potențial bun (46,15%).

Același aspect se constată și în privința procentului corpurilor de apă în care elementele biologice au fost evaluate în potențial maxim și bun (69,23%), comparativ cu procentul corpurilor de apă în potențial ecologic bun (*Figura 6.11*).

Din punct de vedere al elementelor fizico-chimice, procentul corpurilor de apă evaluate cu potențial maxim și bun este același cu procentul corpurilor de apă cu potențial bun integrat (46,15%).

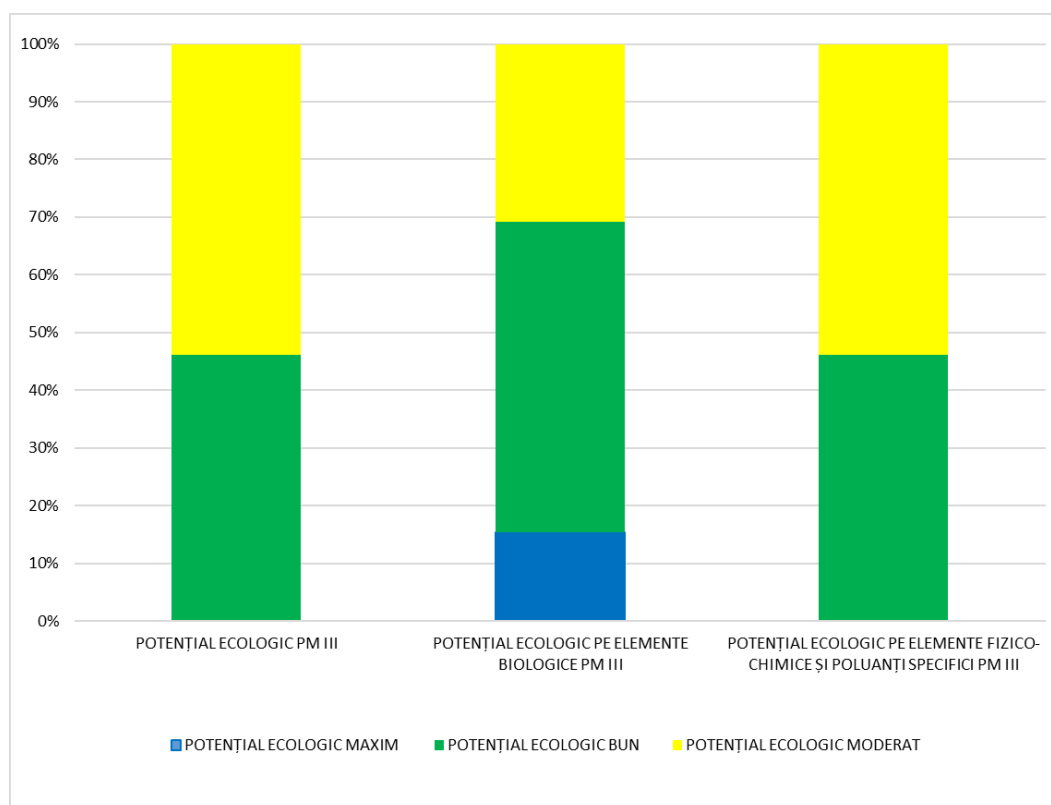


Figura 6.11 Potențialul ecologic al corpurilor de apă de suprafață, al elementelor biologice de calitate și al elementelor fizico-chimice și poluanți specifici la nivelul bazinului hidrografic Jiu

Râuri CAPM (corpuri de apă puternic modificate) și Râuri CAA (corpuri de apă artificiale)

Caracterizarea potențialului ecologic al râurilor CAPM (3 corpuri de apă) și CAA (un corp de apă) s-a bazat din punct de vedere al elementelor de calitate ("abordarea de referință") pe analiza nevertebratelor benthice, fitobentosului, fitoplanctonului, faunei piscicole, elementelor fizico-chimice

³³ Informații detaliate privind nereprezentativitatea unor elemente biologice în evaluarea stării ecologice a anumitor categorii și tipologii se regăsesc în Anexa 6.1 a Planului Național de Management actualizat - 2021.

generale, poluanților specifici și elementelor hidromorfologice. Din punct de vedere al măsurilor de atenuare, acestea au fost definite funcție de categoria corpului de apă, presiunile/alterările hidromorfologice și răspunsul acestora în planul elementelor biologice. În cazul corpurilor de apă puternic modificate— râuri CAPM, măsurile de atenuare au fost reprezentate de: măsuri de atenuare a alterării structurii malului - zone de tampon cu vegetație, restabilirea proceselor de eroziune laterală, remeandrarea cursului de apă prin refacerea barelor aluvionare (renii) și a zonelor de vaduri și adâncuri și dezvoltarea conexiunilor între acesta și Coridorul Verde al Dunării, în vederea susținerii biodiversității acvatice, remeandrarea cursului de apă prin construirea unor epiuri în serie care să conducă la o creștere a sinuozității cursului de apă și managementul vegetației acvatice.

S-a constatat la nivelul bazinului hidrografic Jiu că din 3 corpuri de apă puternic modificate - râuri și un corp de apă artificial-râu, 50% ating potențialul ecologic bun, distribuția pe clase de potențial fiind ilustrată în *Figura 6.12*.

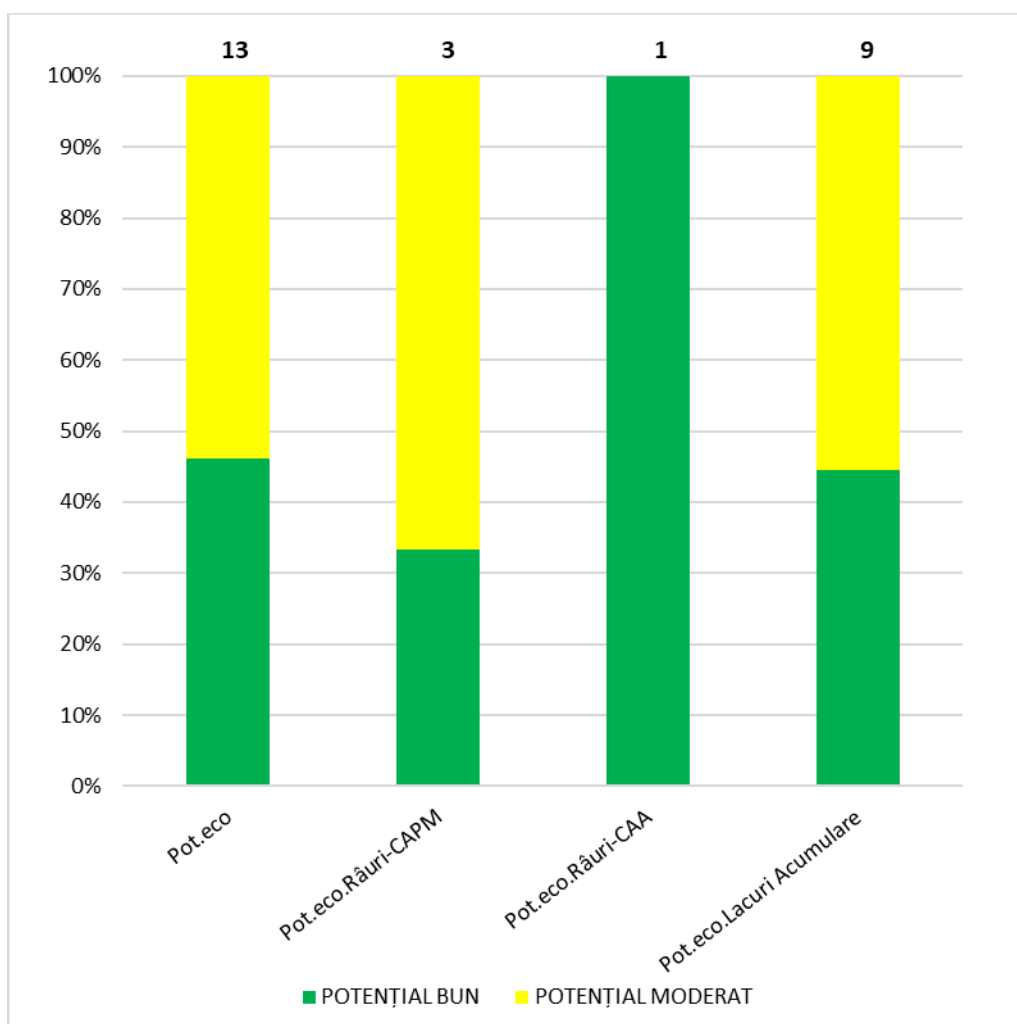


Figura 6.12. Potențialul ecologic al corpurilor de apă puternic modificate (râuri CAPM, lacuri de acumulare) și corpului de apă artificial (râu CAA) din bazinul hidrografic Jiu

Lacuri de acumulare

Caracterizarea potențialului ecologic al lacurilor de acumulare (9 corpuri de apă) s-a realizat prin evaluarea fitoplanctonului, a elementelor fizico-chimice generale și poluanților specifici, precum și a elementelor hidromorfologice.

La nivelul bazinului hidrografic Jiu, evaluarea potențialului ecologic al **lacurilor de acumulare** (9 corpuri de apă) a indicat faptul că 4 corpuri de apă (44,44%) ating potențialul ecologic bun (*Figura 6.12*). Cele mai frecvente măsuri de atenuare pentru lacurile de acumulare au fost reprezentate de: renaturarea malului lacului (habitatelor de mică adâncime), realizare pasaj lateral

6. Monitorizarea și caracterizarea stării apelor

(canal by-pass) pentru migrația ihtiofaunei, exploatarea lacului de acumulare astfel migrația încât să se asigure, cu ajutorul golirilor de fund/stăvilarelor, continuitatea sedimentelor în aval și asigurarea debitului ecologic în aval.

Cu privire la **elementele hidromorfologice**, comparativ cu cerința de raportare WISE, metodologiile de evaluare a stării elementelor de calitate hidromorfologice pentru corpurile de apă naturale și corpurile de apă puternic modificate și artificiale, prevăd un sistem de clasificare în 5 clase de calitate. Astfel clasele 3, 4 și 5 din metodologiile INHGA care se regăsesc în Anexa 6.1 a *Planului Național de Management actualizat 2021* (respectiv *Anexa 6.1.2.A* (râuri naturale, puternic modificate și artificiale), *Anexa 6.1.2.B* (lacuri), *Anexa 6.1.2.E* (fluviul Dunărea) și *Anexa 6.1.2.F* (corpuri de apă nepermanente) se raportează în clasa 3 în WISE.

În tabelul următor se prezintă echivalența claselor din metodologiile INHGA cu clasele din WISE.

Sistem de clasificare pentru elementele hidromorfologice – conform metodologii INHGA	Sistem de clasificare pentru elementele hidromorfologice – conform WISE
Clasa 1 - foarte bună	Clasa 1 - foarte bună
Clasa 2 - bună	Clasa 2 - bună
Clasa 3 - moderată	Clasa 3 – tot ce este mai jos de clasa 2 - bună, respectiv clasa 3 – moderată, clasa 4 – proastă, clasa 5 – slabă
Clasa 4 - proastă	
Clasa 5 - slabă	

În *Tabelul 6.5.* sunt prezentate rezultatele evaluării la nivelul *bazinului hidrografic Jiu* a stării și a potențialului din punct de vedere al elementelor hidromorfologice al corpurilor de apă de suprafață pe categorii de corpuri de apă.

Tabel 6.5. Rezultatele evaluării stării/potențialului din punct de vedere al elementelor hidromorfologice la nivelul bazinului hidrografic Jiu

	Râuri naturale		Lacuri naturale		Râuri CAPM		Râuri CAA		Lacuri de acumulare	
	nr	%	nr	%	nr	%	nr	%	nr	%
<i>Corpuri de apă în stare hidromorfologică foarte bună, potențial maxim</i>	12	8,11	3	21,43	-	-	-	-	-	-
<i>Corpuri de apă în stare hidromorfologică bună/ potențial bun</i>	99	66,89	8	57,14	-	-	1	100,00	-	-
<i>Corpuri de apă în stare hidromorfologică moderată/ slabă/ proastă /potențial moderat/ slab/ prost</i>	37	25	3	21,43	3	100,00	-	-	9	100,00
NR. TOTAL CORPURI DE APĂ	148		14		3		1		9	

În tabelul următor se prezintă încadrarea corpurilor de apă (râuri și lacuri), în 3 clase din punct de vedere hidromorfologic, conform *Ghidului European de Raportare 2022 – Sistemul WISE*.

Categorie corp de apă	Clasa 1/ foarte bună	Clasa 2/ bună	Clasa 3/ moderată	TOTAL
Râuri	12	100	40	152
Lacuri	3	8	12	23
TOTAL	15	108	52	175

În *Figura 6.13* este reprezentată încadrarea în stare/ potențial din punct de vedere al elementelor hidromorfologice pentru corpurile de apă râuri (naturale, puternic modificate antropic, artificiale), lacuri (naturale și de acumulare).

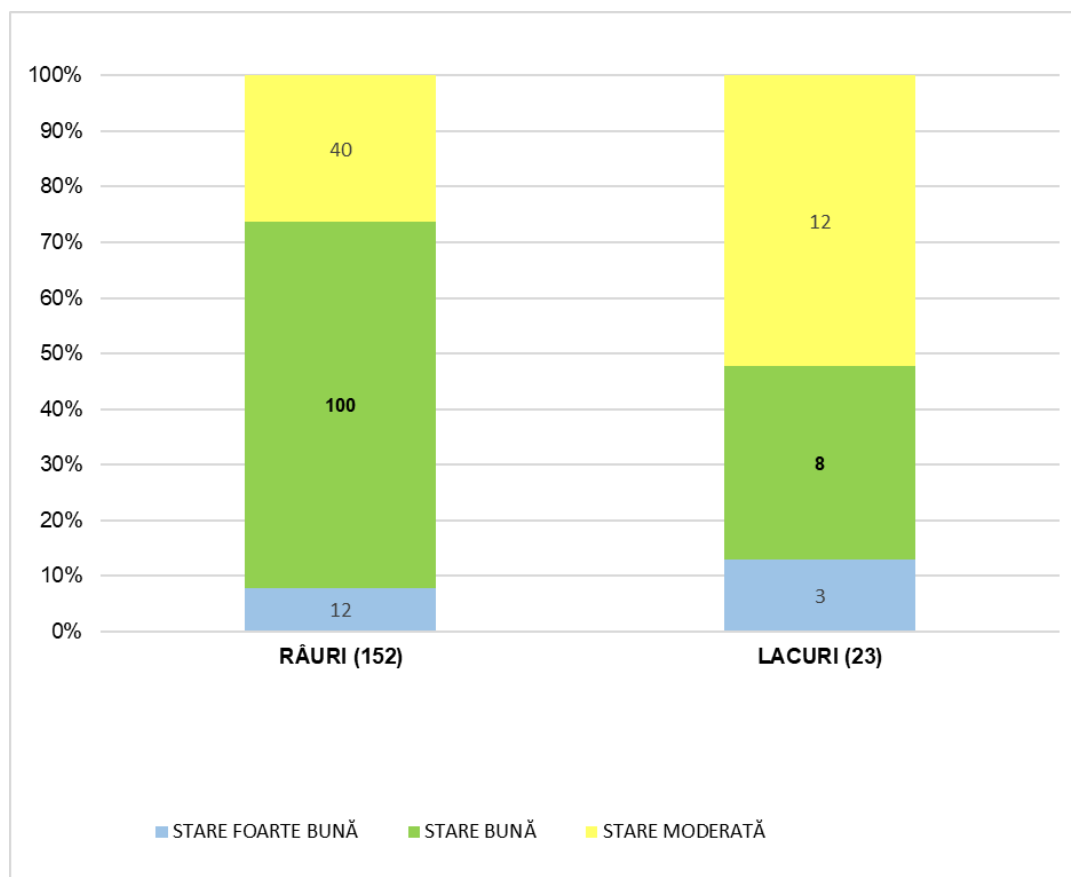


Figura 6.13. Stare/potențial din punct de vedere al elementelor hidromorfologice la nivelul bazinului hidrografic Jiu (conform WISE 2022)

Se remarcă faptul că la nivelul elementelor hidromorfologice, comparativ cu Planul de Management al bazinului hidrografic Jiu actualizat (2015) aprobat prin HG nr. 859/2016, se constată o scădere a numărului/ procentului de corpuri de apă de suprafață în stare foarte bună/ potențial maxim de la 14,20% la 8,57%, precum și a celor în stare bună/ potențial bun, de la 66,86% la 61,71% (*Figura 6.14*).

De asemenea, se constată eliminarea în totalitate a situațiilor pentru care în cadrul Planului de Management al bazinului hidrografic Jiu actualizat aprobat prin HG nr. 859/2016, starea/ potențialul din punct de vedere hidromorfologic al corpurilor de apă nu au fost evaluate, având în vedere în principal lipsa datelor de bază (0% față de 5%). Acest aspect se datorează actualizării bazei de date privind presiunile hidromorfologice, ca urmare a campaniei de teren începută în anul 2019 și desfășurată la nivelul bazinului hidrografic Jiu.

Un alt aspect care susține situațiile de mai sus îl reprezintă completarea/ actualizarea metodologiilor specifice, informații care se regăsesc în cadrul subcapitolului 6.2.1.2. și în Anexa 6.1 la Planul Național de Management actualizat (2021), referitoare la elaborarea unor noi metodologii

de evaluare a stării pentru elementele hidromorfologice (pentru fluviul Dunărea și pentru corpurile de apă nepermanente), la completarea metodologiei de determinare a indicatorilor hidromorfologici pentru lacurile din România, la completarea și dezvoltarea sistemului național de evaluare a stării apelor, inclusiv monitorizarea.

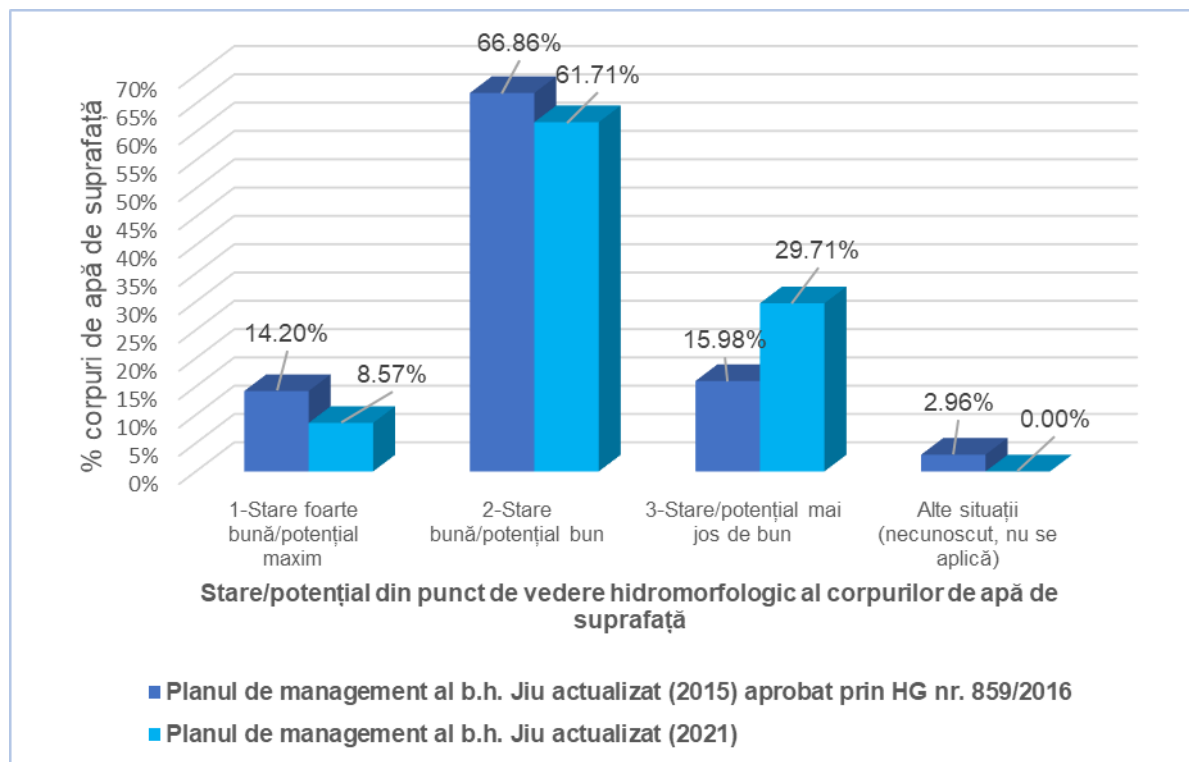


Figura 6.14. Evoluția stării/potențialului din punct de vedere hidromorfologic al corpurilor de apă de suprafață în Planul de Management al b.h. Jiu actualizat (2021) comparativ cu Planul de Management al bazinului hidrografic Jiu actualizat (2015) aprobat prin HG nr. 859/2016

6.2.1.3.2. Confidența evaluării stării ecologice/potențialului ecologic

Definirea claselor de confidență (ridicată, medie și scăzută) a avut la bază criteriile utilizate în Planul de Management al bazinului hidrografic Jiu, actualizat 2015, aprobat prin HG nr. 859/2016 și aplicarea unor elemente privind confidența, din draft-ul Planului de Management al districtului hidrografic al Dunării (actualizarea 2021), în vederea asigurării comparabilității rezultatelor. Îmbunătățirea confidenței procesului de evaluare a stării ecologice și a potențialului ecologic al corpurilor de apă trebuie interpretată în contextul elementelor de progres enunțate la cap. 6.2.1.2.

În cazul corpurilor **naturale**, se constată o variație a valorilor în cadrul claselor de confidență, exemplificându-se cu următoarele: confidența ridicată - valoare maximă 37,84% (în cazul râurilor naturale), confidența medie – valoare maximă 62,16% (în cazul râurilor naturale) și confidență scăzută 71,43% (în cazul lacurilor naturale).

În cazul corpurilor de apă **puternic modificate**, evaluarea potențialului ecologic în funcție de sub-categoriile corpurilor de apă, a avut la baza principiile generale privind definirea claselor de confidență, actualizate și în contextul situațiilor specifice. Valorile maxime ale claselor de confidență au fost: 100% (râuri puternic modificate) - în cazul confidenței ridicate, 11,11% (lacuri de acumulare) în cazul confidenței medii, respectiv 100% (râuri artificiale) confidența scăzută.

Confidența evaluării stării ecologice a corpurilor de apă este prezentată în Anexa 6.1.A a Planului de Management al bazinului hidrografic Jiu, actualizat - 2021.

6.2.1.3.3 Caracterizarea și evaluarea stării chimice a corpurilor de apă



La nivelul bazinului hidrografic Jiu, starea chimică a corpurilor de apă de suprafață a fost analizată și caracterizată pe baza sistemelor de clasificare și evaluare conforme cu prevederile DCA (Directiva 2000/60/CE) și Directivei 2013/39/UE de modificare a Directivelor 2000/60/CE și 2008/105/CE în ceea ce privește substanțele prioritare din domeniul politicii apei, transpuse în legislația națională prin H.G. nr. 570/2016 privind aprobarea Programului de eliminare treptată a evacuărilor, emisiilor și pierderilor de substanțe prioritare periculoase și alte măsuri pentru principalii poluanți. Evaluarea stării chimice a corpurilor de apă de suprafață constă în controlul conformării concentrațiilor de substanțe prioritare determinate în apele de suprafață, categoria: râuri și lacuri, cu valorile SCM (MA-SCM = standardul de calitate a mediului – media aritmetică și CMA-SCM = standardul de calitate a mediului – concentrația maximă admisibilă) din Directiva 2013/39/UE. Conform prevederilor Ghidului de raportare al DCA 2022, evaluarea stării chimice s-a realizat pe baza datelor de monitorizare, prin grupare, prin combinație între monitorizare și grupare sau opinia expertului. Gruparea corpurilor de apă în scopul evaluării s-a realizat prin asocierea/extrapolarea stării chimice a unui corp de apă monitorizat la un corp de apă nemonitorizat, însă cele 2 corpuri de apă sunt similare din punct de vedere al tipului și magnitudinii surselor de poluare, respectiv a tipului și concentrațiilor de poluanți evacuați/emși.

În ceea ce privește sistemul de clasificare și evaluare a stării chimice, precizăm că este același pentru toate corpurile de apă de suprafață (râuri și lacuri), indiferent de categoria și tipologia corpului de apă.

Detalii privind etapele urmate, la nivel național și la nivel de bazin sau spațiu hidrografic, în vederea evaluării stării chimice a corpurilor de apă de suprafață sunt furnizate în Anexa 6.1.6 a *Planului de Management actualizat (2021)*.

În evaluarea stării chimice s-a aplicat principiul celei mai defavorabile situații ("**one out - all out**"), adică dacă una dintre concentrațiile de substanțe prioritare găsită în corpurile de apă de suprafață depășește unul dintre SCM pentru substanțele prioritare existente se consideră că acel corp nu atinge starea chimică bună. Clasificarea stării chimice se realizează în 2 clase: bună și altă stare decât bună.

Pentru ilustrarea stării chimice la nivelul unui corp de apă se utilizează două culori și anume:

- albastru pentru starea chimică bună 
- roșu când nu se atinge starea chimică bună 

Rezultatele evaluării și clasificării stării chimice a tuturor corpurilor de apă în conformitate cu cele menționate anterior sunt prezentate în Anexa 6.2 a *Planului de Management actualizat al bazinului hidrografic Jiu (2021)*.

La nivelul bazinului hidrografic Jiu au fost evaluate din punct de vedere al stării chimice toate cele 175 de corpuri de apă de suprafață.

În cazul noilor substanțe prioritare, a substanțelor cu SCM revizuit ori analizate în biotă, rezultatele pot conduce la deteriorarea stării chimice în ciuda faptului că nu au apărut presiuni noi. De asemenea, substanțele care prezintă proprietăți de bioacumulare, toxice și persistente sunt mult mai rezistente în special în mediul de investigare biotă, indiferent de programele de măsuri stabilite. În ceea ce privește substanțele pentru care se aplică prevederile Art. 3 alin. 3(b) din Directiva 2013/39/UE, acestea nu se iau în considerare în evaluarea stării chimice cu excepția celor pentru care valoarea medie calculată nu este inferioară limitei de cuantificare (LoQ) și LoQ este superioară standardului de calitate a mediului (SCM).

În conformitate cu prevederile Directivei 2013/39/UE, s-au realizat următoarele hărți pentru starea chimică:

- harta cu starea chimică globală, în care au fost reprezentate starea chimică și estimarea gradului de confidență a corpurilor de apă de suprafață pe baza tuturor substanțelor prioritare folosite în evaluarea stării la nivelul bazinului hidrografic Jiu (3 corpuri de apă în stare proastă) – *Figura 6.15*;

6. Monitorizarea și caracterizarea stării apelor

- harta cu starea chimică la nivelul bazinului hidrografic Jiu, din care s-au exclus substanțele omniprezente persistente bioacumulabile și toxice (PBT) (niciun corp de apă în stare proastă)– *Figura 6.16;*

- harta cu starea chimică la nivelul bazinului hidrografic Jiu, care conține doar substanțele PBT (3 corpuri de apă în stare proastă) - *Figura 6.17;*

- harta cu starea chimică la nivelul bazinului hidrografic Jiu pentru substanțele cu SCM-uri revizuite, mai stricte, (2 corpuri de apă în stare proastă) – *Figura 6.18;*

- harta cu starea chimică la nivelul bazinului hidrografic Jiu pentru substanțele nou introduse, (1 corp de apă în stare proastă) – *Figura 6.19.*

La nivelul bazinului hidrografic Jiu au fost înregistrate depășiri pentru substanțele nou introduse Heptaclor și heptaclorexid, conform anexei 1 a Directivei 2013/39/UE (34-45).

Din cele 175 de corpuri de apă de suprafață din bazinul hidrografic Jiu, evaluate din punct de vedere al stării chimice, trei corpuri de apă nu ating starea chimică bună în 2021.

6. Monitorizarea și caracterizarea stării apelor

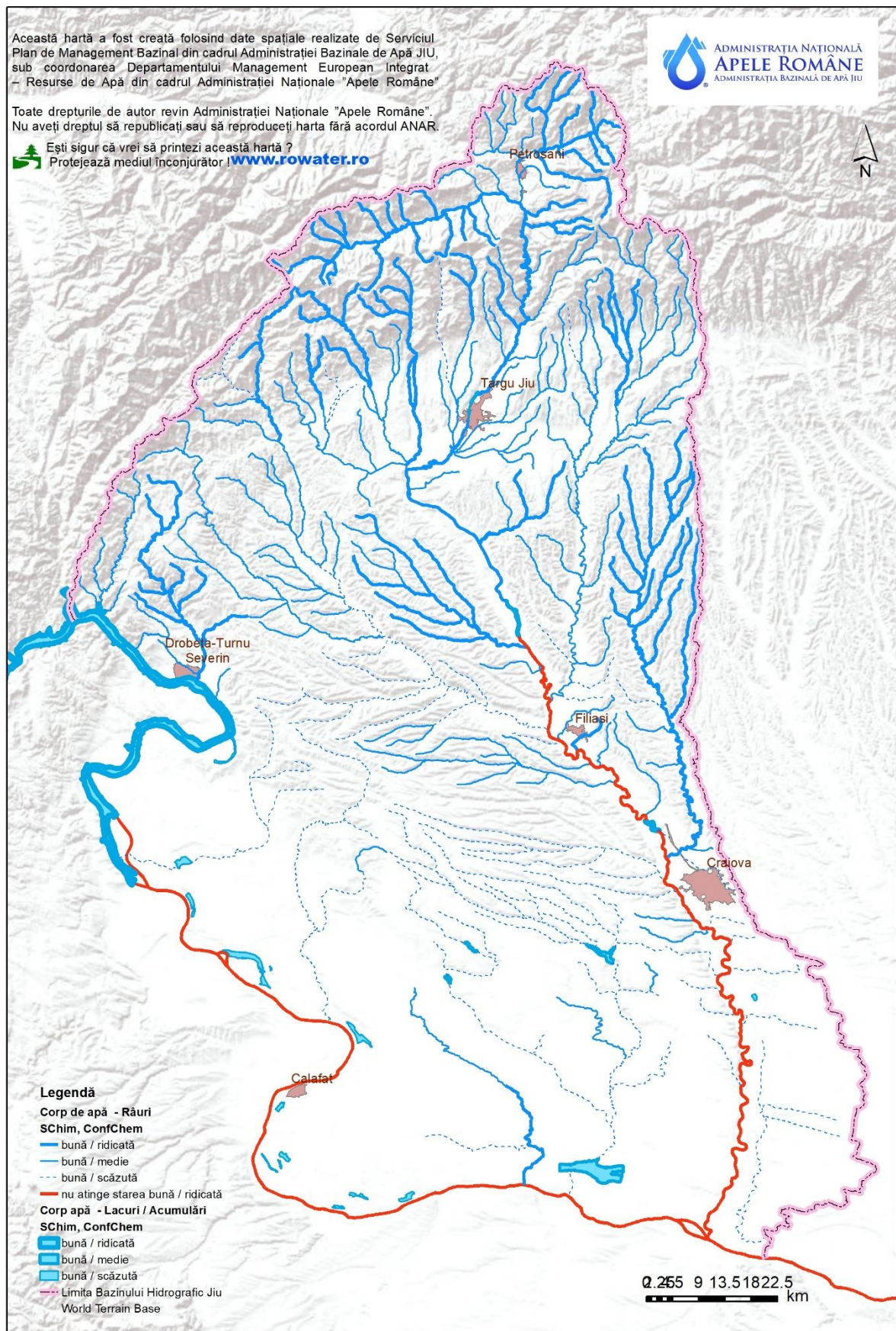


Figura 6.15. Starea chimică globală a corpurilor de apă de suprafață și gradul de confidență în evaluare la nivelul bazinului hidrografic Jiu

6. Monitorizarea și caracterizarea stării apelor

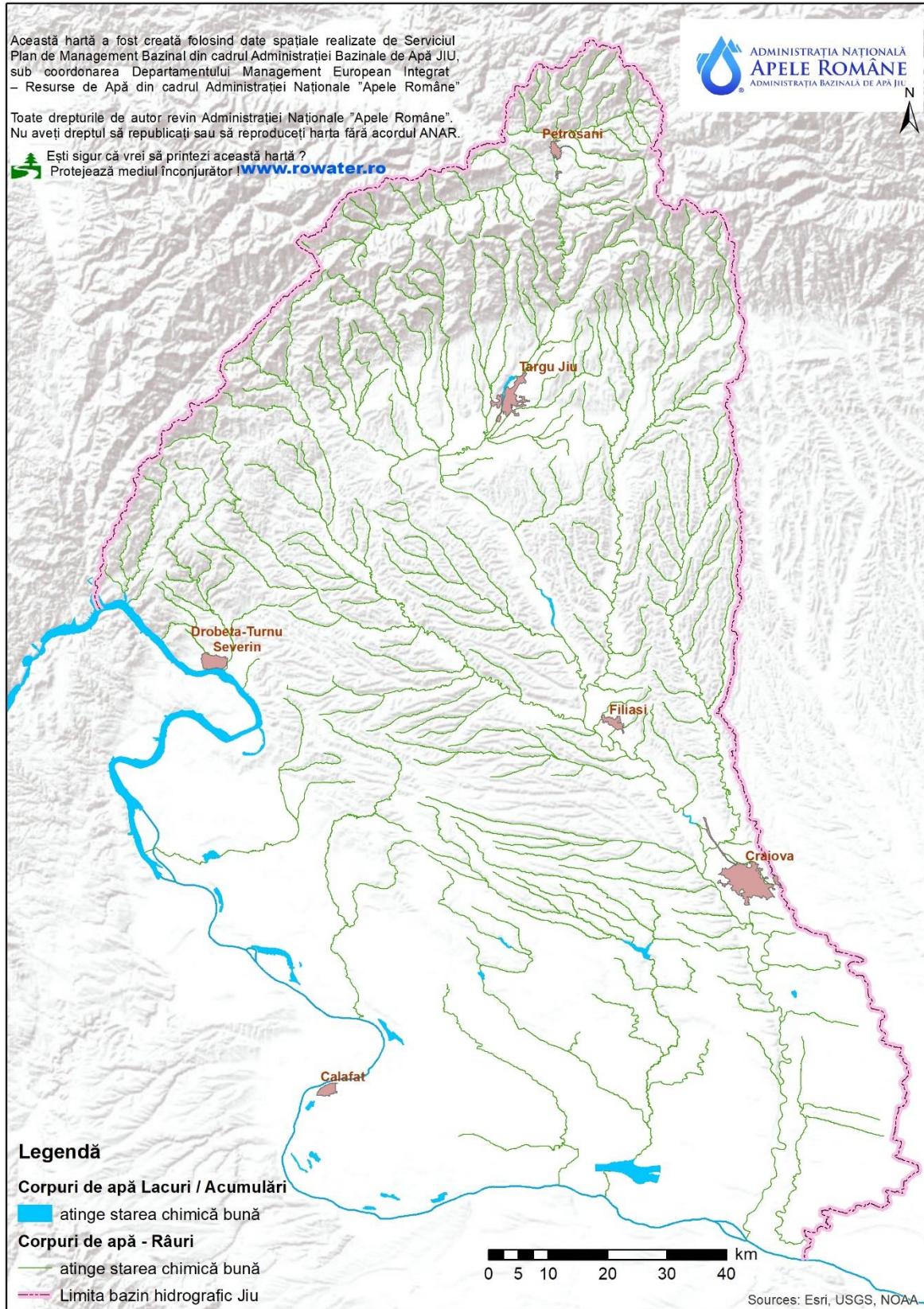


Figura 6.16. Starea chimică parțială (nu include substanțele omniprezente PBT) a corpurilor de apă de suprafață din bazinul hidrografic Jiu.

6. Monitorizarea și caracterizarea stării apelor

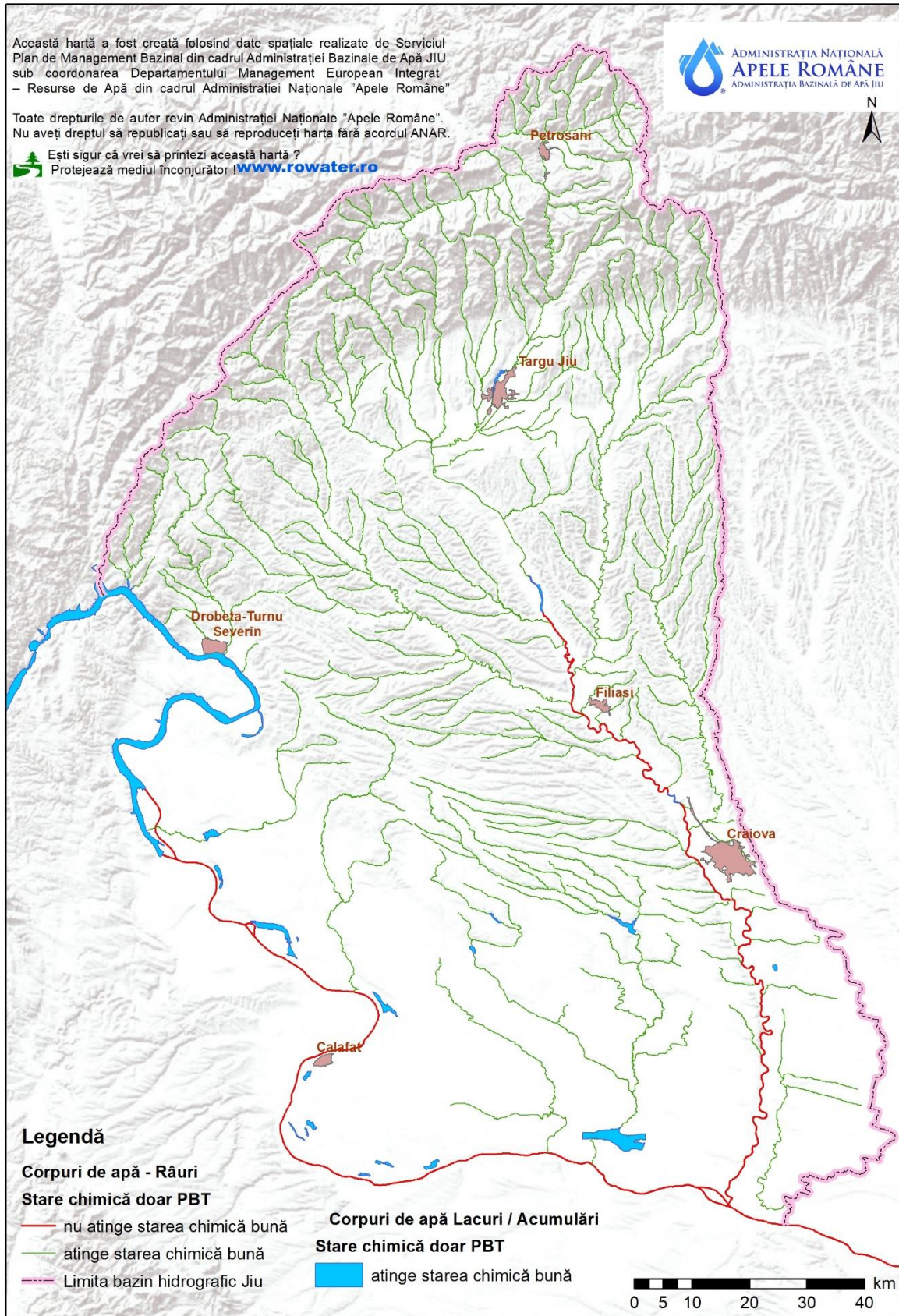


Figura 6.17. Starea chimică parțială (include doar substanțele PBT) a corpurilor de apă din bazinul hidrografic Jiu

6. Monitorizarea și caracterizarea stării apelor

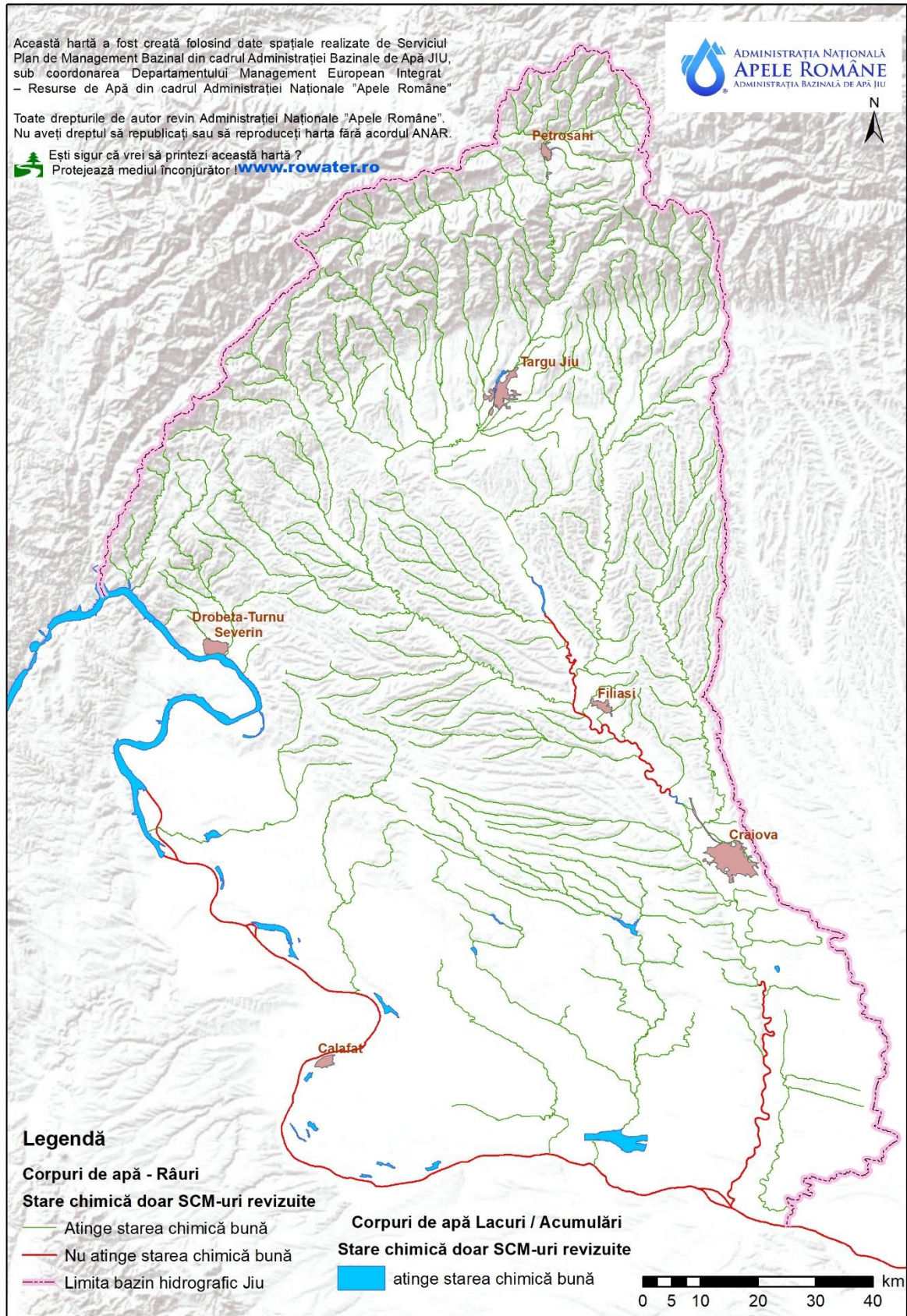


Figura 6.18. Starea chimică parțială (include doar substanțele cu SCM-uri revizuite, mai stricte) a corpurilor de apă din bazinul hidrografic Jiu

6. Monitorizarea și caracterizarea stării apelor

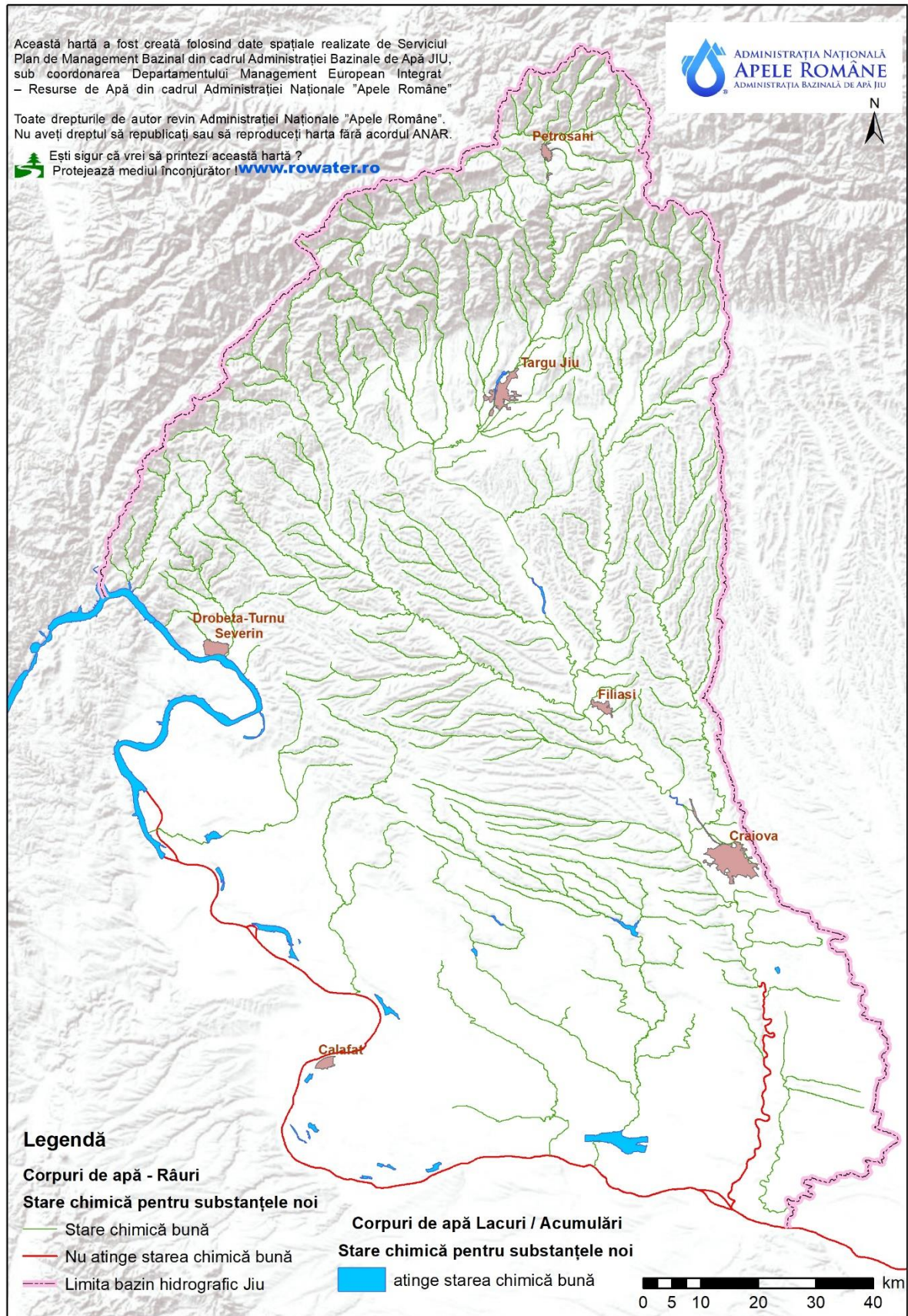


Figura 6.19. Starea chimică parțială (include doar substanțele noi) a corpurilor de apă din bazinul hidrografic Jiu

6. Monitorizarea și caracterizarea stării apelor

În urma evaluării stării chimice a corpurilor de apă de suprafață, a rezultat faptul că, din 175 corpuri de apă, trei corpuri de apă (1,71%) nu ating starea chimică bună (Figura 6.20. și Tabel 6.6).

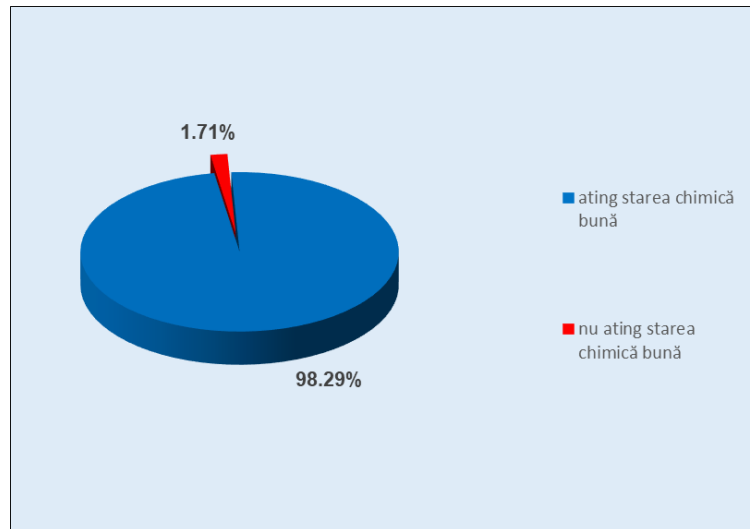


Figura 6.20. Starea chimică globală a corpurilor de apă de suprafață la nivelul bazinului hidrografic Jiu

La nivelul bazinului hidrografic Jiu, evaluarea stării chimice a corpurilor de apă de suprafață s-a realizat pe baza datelor de monitoring pentru un număr de 32 de corpuri de apă de suprafață (18,28%), prin grupare (prin extrapolarea datelor de monitorizare de la alte corpuri de apă) pentru 80 corpuri de apă de suprafață (45,72%) și pe baza opiniei expertului pentru 63 corpuri de apă (36%).

Comparativ cu evaluarea stării chimice a corpurilor de apă de suprafață realizată în *Planul de Management actualizat al bazinului hidrografic Jiu, aprobat prin H.G. nr. 859/2016*, se constată că, la nivelul bazinului hidrografic Jiu, procentul de corpuri de apă în stare chimică bună a crescut cu 0,63%.

Evoluția stării chimice a corpurilor de apă de la primul ciclu de implementare al DCA, până la etapa de realizare a Planului de Management actualizat este prezentată în Figura 6.21.

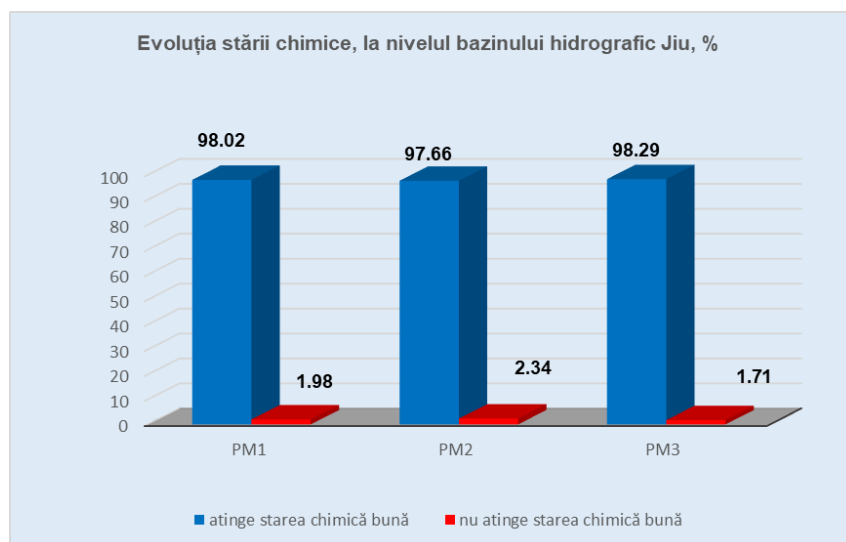


Figura 6.21. Evoluția stării chimice globale, la nivelul bazinului hidrografic Jiu

De asemenea, urmare a analizei efectuate, la nivelul bazinului hidrografic Jiu s-au constatat depășiri ale standardelor de calitate pe trei corpuri de apă pentru 3 substanțe omniprezente (PBT): difenileteri bromurați în biotă, mercur în biotă, heptaclor și heptacloreoxid în biotă.

6. Monitorizarea și caracterizarea stării apelor

În ciuda emisiilor reduse semnificative în mediu, mercurul și difenileteri bromurați, considerate substanțe persistente, bioacumulabile și toxice sunt acumulate în biotă și/sau sedimente. Din cauza acestor proprietăți și condiții, este de așteptat ca nivelul concentrațiilor din aceste matrici, să scadă foarte încet, iar standardele de calitate mediu vor fi atinse în timp mult mai îndelungat.

O situație mai detaliată privind evoluția corpurilor de apă în altă stare decât bună, este prezentată în *Figura 6.22* care ilustrează procentul corpurilor de apă ce nu ating starea bună din cauza uneia, 2, 3 și ≥ 4 substanțe prioritare (cu și fără substanțe omniprezente PBT) din *Planul de Management aprobat prin H.G. nr. 80/2011, Planul de Management Actualizat aprobat prin H.G. nr. 859/2016* și evaluarea stării chimice actuale.

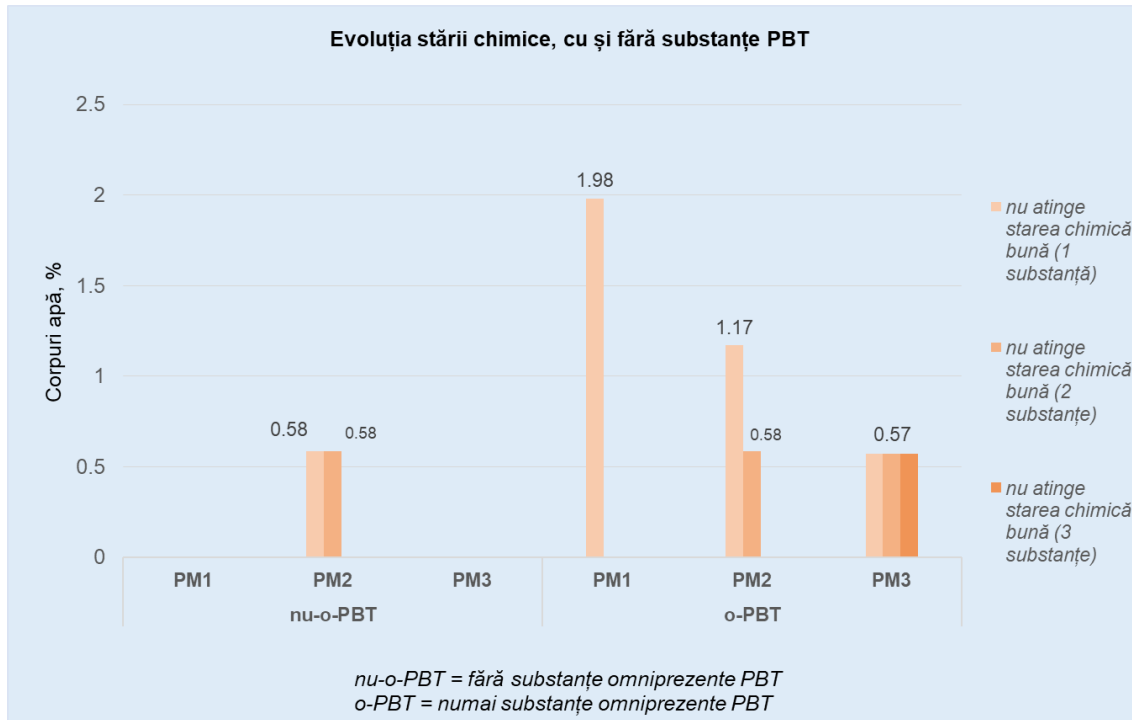


Figura 6.22. Evoluția stării chimice a corpurilor de apă (cu și fără PBT) de la primul Plan de Management până în prezent

Progresele înregistrate față de situația existentă la nivelul Planului de Management aprobat prin H.G. nr. 859/2016, sunt prezentate în detaliu în subcapitolul 6.2.1.2.

Tabel 6.6. Rezultatele evaluării stării chimice la nivelul bazinului hidrografic Jiu

Corpuri de apă de suprafață	Corpuri de apă naturale				Corpuri de apă puternic modificate și artificiale					
	Râuri		Lacuri		Râuri CAPM		Lacuri acumulare		Râuri	
	nr.	%	nr.	%	nr.	%	nr.	%	nr.	%
Corpuri de apă care sunt în stare chimică bună	145	97.97	14	100	3	100	9	100	1	100
Corpuri de apă care nu ating starea chimică bună	3	2.03	-	-	-	-	-	-	-	-
NR. TOTAL CORPURI DE APĂ DE SUPRAFAȚĂ	148		14		3		9		1	

Corpuri de apă naturale

În evaluarea **stării chimice** a corpurilor de apă naturale s-a folosit metodologia descrisă în Anexa 6.1.6. a *Planului Național de Management actualizat 2022-2027*, cu respectarea obiectivelor de mediu prevăzute în articolul 4(1)(a) din DCA.

În urma aplicării acestei metodologii, s-a constatat că, la nivelul bazinului hidrografic Jiu, din totalul de 162 de corpuri de ape naturale, 159 corpuri (98,15%) sunt în stare chimică bună, iar trei corpuri de apă (1,85%) nu ating starea chimică bună (*Figura 6.23*).

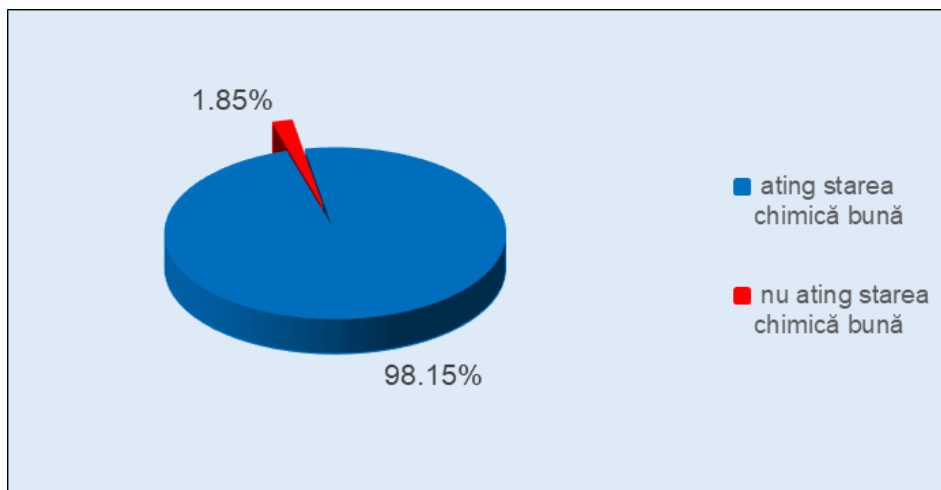


Figura 6.23 Starea chimică a corpurilor de apă naturale la nivelul bazinului hidrografic Jiu

a. Râuri naturale

În ceea ce privește râurile naturale, analiza efectuată indică faptul că, la nivelul bazinului hidrografic Jiu, 145 corpuri (97,97%) din această categorie de apă sunt în stare chimică bună și trei corpuri de apă (2,03%) nu ating starea chimică bună (*Figura 6.24*). SCM-urile din Anexa 6.1.6 a *Planului Național de Management actualizat (2021)* au fost depășite pentru trei corpuri de apă din această categorie, în cazul următoarelor substanțe: mercur (biotă) în toate cele 3 corpuri de apă, difenileteri bromurați (biotă) în 2 corpuri de apă și heptaclor și heptacloreoxid (biotă) într-un singur corp de apă.

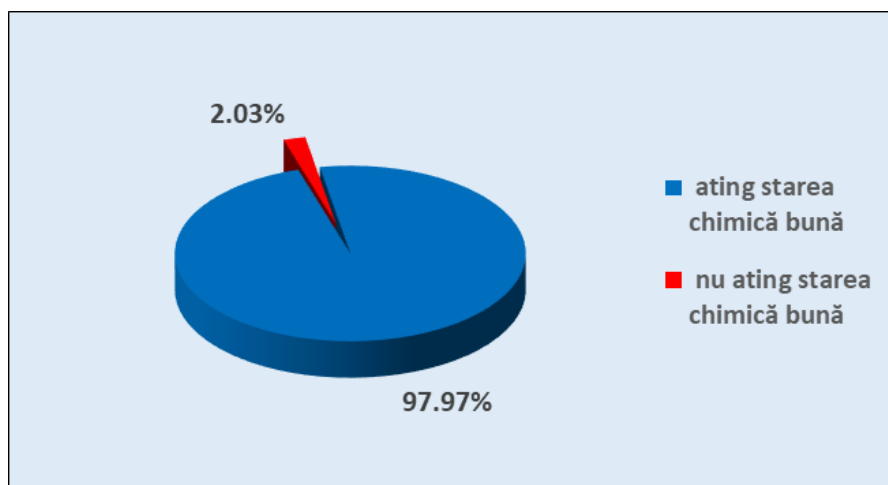


Figura 6.24 Starea chimică a corpurilor de apă naturale (râuri) la nivelul bazinului hidrografic Jiu

b. Lacuri naturale

În ceea ce privește lacurile naturale, analiza efectuată indică faptul că, la nivelul bazinului hidrografic Jiu toate cele 14 (100%) corpuri din această categorie de apă ating starea chimică bună.

Corpuri de apă puternic modificate

Evaluarea **stării chimice** a corpurilor de apă puternic modificate s-a realizat urmând aceeași metodologie ca și în cazul corpurilor de apă naturale. În urma analizei a rezultat faptul că toate cele 12 corpuri de apă puternic modificate (râuri și lacuri de acumulare) sunt în stare chimică bună.

a. Râuri puternic modificate

La nivelul bazinului hidrografic Jiu, toate cele 3 corpuri de apă puternic modificate din categoria râuri ating starea chimică bună.

b. Lacuri de acumulare

Toate cele 9 corpuri de apă din categoria lacurilor de acumulare existente în bazinul hidrografic Jiu ating starea chimică bună.

Corpuri de apă artificiale

Evaluarea stării chimice a corpurilor de apă artificiale s-a realizat urmând aceeași metodologie ca și în cazul corpurilor de apă naturale.

La nivelul bazinului hidrografic Jiu există un singur corp artificial, aflat în stare chimică bună.

Directiva 2013/39/UE a introdus un număr de 12 noi substanțe prioritare și a revizuit standarde de calitate pentru 7 substanțe deja existente. Pentru acestea, starea chimică bună a corpului de apă ar trebui atinsă în 2027. Prelungirea termenelor prevăzute la art. 4(4)(c) al DCA este limitată la alte două actualizări ale planului de management, cu alte cuvinte, până în anul 2033³⁴ pentru substanțele existente cu standarde revizuite mai stricte și până în 2039 pentru substanțele noi prioritare (a se vedea articolul 3 alineatul (1a) din Directiva 2008/105/CE modificată).

6.2.1.3.4 Evaluarea tendinței concentrațiilor de substanțe prioritare din sedimente

În scopul verificării respectării principiului nedeteriorării, un alt obiectiv important al DCA și al Directivei 2013/39/UE, s-a analizat dacă valorile concentrațiilor anumitor substanțe prioritare³⁵ din sedimente nu prezintă tendințe crescătoare și, ca urmare, nu pot periclita starea chimică bună a corpului de apă, odată ce aceasta a fost atinsă.

Analiza în sedimente s-a efectuat pentru un număr de 4 corpuri de apă la nivelul bazinului hidrografic Jiu, având în vedere 9 substanțe prioritare din cele 20 prevăzute la art. 3.6. al Directivei 2013/39/UE.

Analiza datelor a arătat o tendință ușor crescătoare a valorilor concentrațiilor în sediment pentru pentaclorbenzen, pe un singur corp de apă.

³⁴ Document tehnic privind Condițiile Naturale în relație cu excepțiile, conform DCA (Natural Conditions in relation to WFD Exemptions, Water Directors Meeting, 4-5 December 2017, Tallinn)

³⁵ Antracen, Difenileteri bromurați, Cadmiu și compușii săi, Cloralcani C₁₀₋₁₃, Di(2-etilhexil)ftalat, Fluoranten, Hexaclorbenzen, Hexaclorbutadienă, Hexaclorciclohexan, Plumb și compușii săi, Mercur și compușii săi, Pentaclorbenzen, Hidrocarburi poliaromatice, Compuși tributilstanici, Dicofol, Acid perfluorocetan sulfonic și derivații săi (PFOS), Chinoxifen, Dioxine și compuși de tip dioxină, Hexa bromo ciclo dodecan, heptaclor și heptaclorepoxid

6.2.1.3.5 Confidența evaluării stării chimice

Potrivit cerințelor din ghidul european de raportare pentru *Planul de Management*, trebuie realizată o estimare calitativă a gradului de confidență în evaluarea stării corpurilor de apă de suprafață.

În acest sens, s-au stabilit următoarele criterii pentru estimarea calitativă a gradului de confidență în evaluarea **stării chimice**:

- **Confidență ridicată (categoria 3):** șir lung de date de monitorizare + date de monitorizare de bună calitate³⁶ pentru toate substanțele prioritare evacuate în mediul acvatic;
- **Confidență medie (categoria 2):** date de monitorizare insuficiente, analiză prin similitudine/grupare + calitate slabă a datelor de monitorizare pentru o parte dintre substanțele prioritare care sunt evacuate în mediul acvatic;
- **Confidență scăzută (categoria 1):** nu există date de monitorizare, iar corpurile de apă au fost analizate pe baza opiniei expertului/analizei de risc, respectiv prezența/absența presiunilor chimice.

În urma aplicării acestor criterii, s-a constatat că evaluarea stării chimice s-a făcut cu un grad de confidență **ridicată** pentru 32 dintre corpurile de apă (18,28%), **medie** pentru 80 dintre corpurile de apă (45,72%) și **scăzută** pentru 63 dintre corpurile de apă (36%).

Estimarea gradului de confidență în evaluarea stării chimice, la nivel de corp de apă de suprafață, ca urmare a aplicării criteriilor menționate anterior, este prezentată în harta privind evaluarea globală a stării chimice din Figura 6.15. a sub-capitolului 6.2.1.3.3. *din Planul de Management actualizat al bazinului hidrografic Jiu (2021)*.

6.2.2. Ape subterane

În cazul apelor subterane, Directiva Cadru Apa definește starea cantitativă, precum și starea chimică a corpurilor de apă subterană. Acestea sunt clasificate în două clase respectiv starea bună și stare slabă.

Starea bună implică o serie de "condiții" definite în Anexa V din Directiva Cadru a Apelor (Directiva 2000/60/CE). Metodologia evaluării stării corpurilor de apă subterană a urmat, în general, recomandările documentului „Îndrumar asupra stării apelor subterane și evaluării tendințelor” realizat de Comisia Europeană și al Ghidului european nr.18 „Guidance on groundwaters status and trend assessment” elaborat în cadrul Strategiei Comune de Implementare a Directivei Cadru.

6.2.2.1 Starea cantitativă

Starea *bună* a apei subterane din punct de vedere *cantitativ* se atinge atunci când *nivelul apei subterane în corpul de apă analizat este astfel încât resursele de apă subterană disponibile nu sunt depășite de rata de captare medie anuală pe termen lung*.

Deteriorarea stării cantitative a corpurilor de apă subterană, este determinată de scăderea constantă în timp, dar și pe suprafață, a nivelului hidrostatic/piezometric.

În cazul corpurilor de apă subterană freatică, scăderea nivelului hidrostatic poate avea două cauze, respectiv o cauză naturală și o cauză antropică:

- Scăderea cantității de precipitații, care reprezintă, în general, principala sursă de alimentare cu apă a acviferelor (**cauză naturală**);
- Exploatarea apei subterane pentru alimentarea cu apă potabilă, irigații sau apă industrială (**cauză antropică**).

³⁶date care îndeplinesc criteriile minime de performanță, cerute de Directiva 2009/90/EC (Directiva Comisiei din 31 iulie 2009 de stabilire, în temeiul Directivei 2000/60/CE a Parlamentului European și a Consiliului, a specificațiilor tehnice pentru analiza chimică și monitorizarea stării apelor), pentru toate metodele de analiză a substanțelor prioritare și anume: incertitudine de măsurare de maximum 50 % ($k = 2$), estimată la nivelul standardelor de calitate a mediului aplicabile și o limită de cuantificare de maximum 30% din valoarea standardelor de calitate a mediului aplicabile.

6. Monitorizarea și caracterizarea stării apelor

Scăderea cantității de precipitații, în principal ca efect al schimbărilor climatice, determină o scădere a nivelului hidrostatic, pe întreg corpul de apă subterană, în timp ce exploatarea de apă subterană are efect local asupra nivelului apei subterane freatice.

În analiza deteriorării/nedeteriorării din punct de vedere cantitativ (scăderea nivelului hidrostatic), ca efect al activităților antropice, trebuie avut în vedere atât distribuția captărilor de apă pe suprafața corpului de apă subterană, cât și debitele de apă exploatare.

Variația nivelului piezometric al acviferelor de adâncime este mult mai puțin influențată de variația condițiilor climatice comparativ cu cel al acviferelor freatice. Analiza trebuie făcută pentru fiecare foraj de exploatare (singular) sau fiecare captare. Astfel, apare și în cazul corpurilor de apă subterană de adâncime, **termenul de deteriorare/nedeteriorare locală din punct de vedere cantitativ** ca efect local al lucrării/lucrărilor de exploatare (cauză antropică).

În evaluarea stării cantitative a corpurilor de apă subterană aferente ABA Jiu, având în vedere **conexiunea cu apele de suprafață și posibila influență asupra** ecosistemelor terestre dependente de apa subterană, precum și bilanțul hidric, a rezultat faptul că toate corpurile de apă subterană sunt în stare cantitativă bună.

În această etapă a fost actualizată baza de date cu noi informații, în urma cărora s-au realizat grafice de evoluție a nivelurilor hidrostatice medii din anul 2017 comparativ cu nivelurile medii multianuale pentru perioada de observație 2000-2017, pentru fiecare corp de apă subterană freatică în parte (în cazul corpurilor de adâncime nu s-a înregistrat variația nivelului piezometric, fie datorită faptului că variațiile sunt nesemnificative, fie din cauza faptului că forajele sunt în conservare și nu pot fi efectuate măsurători).

Pe baza studiilor efectuate ulterior, în cadrul INHGA, s-a constatat că nivelul apei subterane în perioada 2018-2020 urmărește ca aspect grafic evoluția mediei multianuale a nivelului hidrostatic în forajele de monitorizare ale Rețelei Naționale Hidrogeologice.

Analiza a fost realizată având în vedere dispoziția captărilor și volumele exploatare pentru fiecare corp de apă subterană.

Corpurile de apă subterană au fost monitorizate din punct de vedere cantitativ (Figura 6.25) printr-un număr de 189 de puncte de monitorizare.

6. Monitorizarea și caracterizarea stării apelor

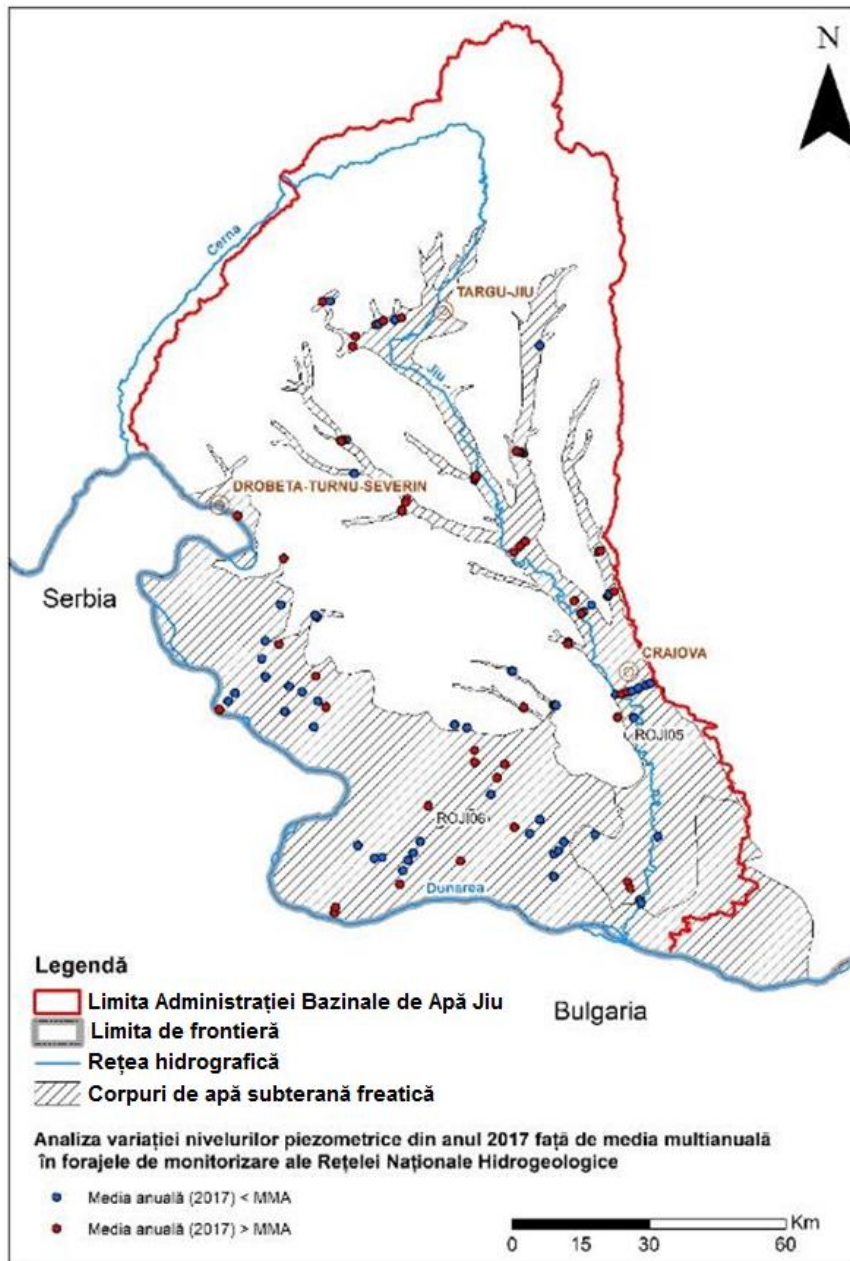


Figura 6.25 Analiza evoluției nivelurilor piezometrice multianuale în forajele de monitorizare cantitativă la nivelul ABA Jiu

Urmărind evoluția acestor niveluri piezometrice multianuale în comparație cu media anuală la nivelul anului 2017, pe fiecare corp de apă subterană în parte, se constată creșterea adâncimii nivelului apei subterane față de nivelul solului în aproximativ 43% dintre punctele de monitorizare a corpurilor de apă subterană aferente ABA Jiu.

Corpurile de apă subterană ROJ101, ROJ102, ROJ103 și ROJ104 sunt corpuri dezvoltate în zona montană monitorizate prin izvoare.

În cazul corpurilor de apă subterană ROJ105 și ROJ106 se remarcă evoluția similară a valorilor nivelului mediu al apei subterane la nivelul anului 2017 și în cazul mediei multianuale pentru perioada 2000-2017 în forajele de monitorizare cantitativă (figurile 6.26 și 6.27).

În nordul și centrul corpului de apă subterană ROJ105 valoarea medie anuală a nivelului hidrostatic, prezintă o ușoară tendință de creștere în perioada 2017-2018, ca apoi să scadă până în 2020; în timp ce în zona sudică aceasta se păstrează relativ constantă.

6. Monitorizarea și caracterizarea stării apelor

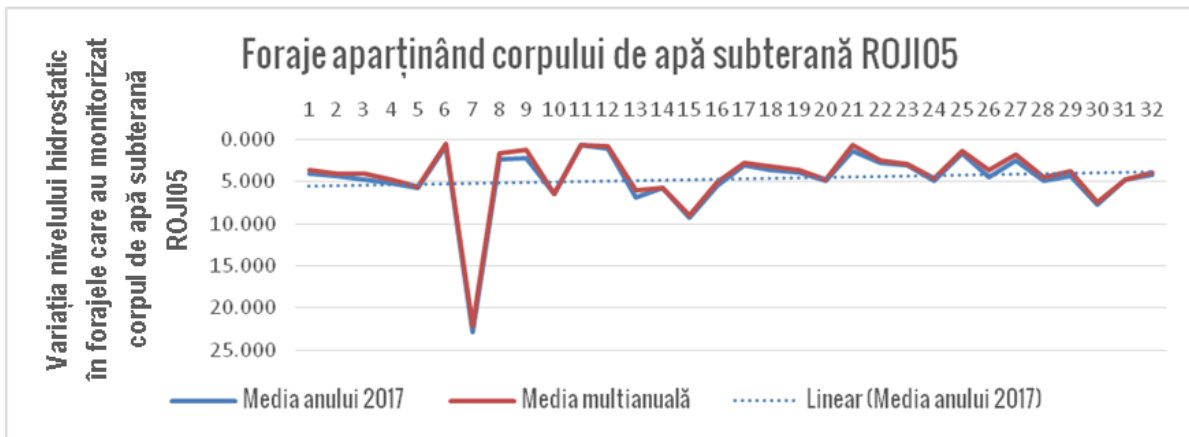


Figura 6.26 Evoluția nivelurilor piezometrice pentru corpul de apă subterană ROJI05

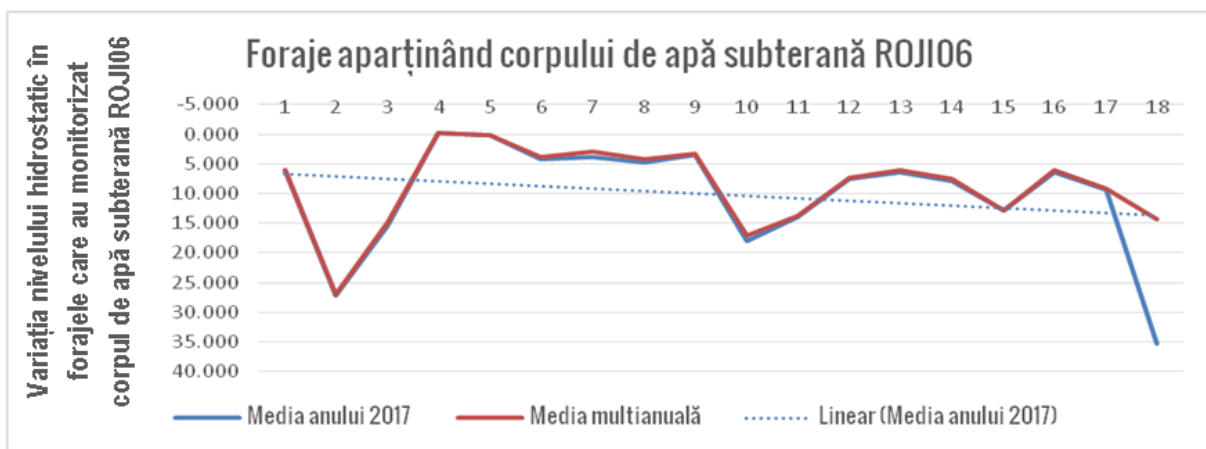


Figura 6.27 Evoluția nivelurilor piezometrice pentru corpul de apă subterană ROJI06

În cazul corpului de apă subterană analiza efectuată privind perioada 2017-2020 pune în evidență că în nord-vestul corpului de apă în perioada 2017-2019, valorile medii anuale ale nivelului hidrostatic sunt constante urmând ca până în anul 2020 să se înregistreze o ușoară scădere; În centrul corpului de apă subterană monitorizarea pune în evidență o scădere constantă a valorii medii anuale a nivelului hidrostatic, în timp ce în zona sud-estică se înregistrează o ușoară creștere a acestuia.

Corpurile de apă subterană ROJI07 și ROJI08 sunt de adâncime; ROJI07 are un număr redus de puncte de monitorizare iar ROJI08 nu a fost monitorizat cantitativ.

Scăderea nivelurilor hidrostatice a fost determinată într-un număr mai mic de 50% dintre forajele analizate în perioada 2000-2020. Având în vedere aspectul similar al celor două grafice, cel realizat pentru anul 2017 și cel pentru perioadele 2000-2017 și 2017-2020 precum și distribuția captărilor la suprafața corpurilor de apă subterană, rezultă că variația nivelului apei subterane este direct influențată de cantitatea de precipitații, principala sursă de alimentare a acviferului freatic.

Variațiile nivelurilor hidrostatice nu sunt determinate de impactul antropic (supraexploatare) ci se datorează factorilor climatici. Din analiza realizată, rezultă că toate corpurile de apă subterană delimitate pe teritoriul ABA Jiu sunt în stare cantitativă bună (figura 6.28).

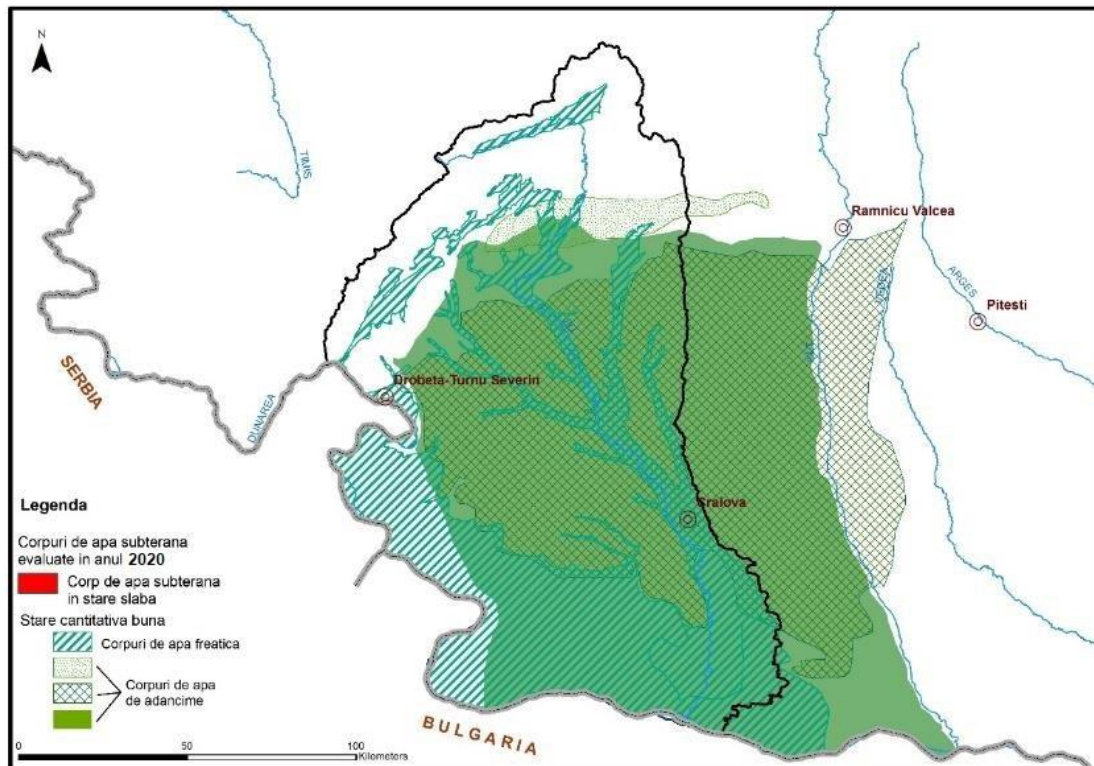


Figura 6.28 Starea cantitativă a corpurilor de apă subterană atribuite ABA Jiu

Prin aplicarea criteriilor menționate în evaluarea stării cantitative a corpurilor de apă subterană a rezultat faptul că toate corpurile de apă subterană aferente ABA Jiu sunt în stare cantitativă bună.

6.2.2.2. Starea chimică a corpurilor de apă subterană

Evaluarea stării chimice a corpurilor de apă subterană s-a realizat pe baza comparării analizelor chimice efectuate în perioada 2018-2020 cu valorile standardelor de calitate a apelor subterane și cu valorile prag (TV), valori ce au fost determinate pentru fiecare corp de apă subterană în parte, conform Ordinului nr. 621/2014.

Primul pas al metodologiei adoptate a fost verificarea depășirii standardelor de calitate și al TV. În cazul în care nu au fost înregistrate depășiri ale acestor limite, corpul de apă subterană a fost considerat ca fiind în stare chimică bună. În cazul în care s-au înregistrat depășiri ale acestor valori, pentru evaluarea stării au fost efectuate următoarele teste recomandate de documentul amintit:

- **Evaluarea generală a stării chimice:** A fost realizată agregarea datelor și s-a verificat dacă suprafața pe care se înregistrează depășirile pentru fiecare parametru monitorizat este sau nu mai mare de 20% din suprafața totală a corpului de apă subterană. Dacă suprafața afectată a depășit valoarea de 20% din suprafața corpului, acesta a fost considerat în stare chimică slabă din punct de vedere a acestui test;
- **Testul intruziunilor saline sau de altă natură:** Acest test a fost considerat ca nefiind relevant pentru corpurile de apă subterană de pe teritoriul ABA Jiu;
- **Testul diminuării stării chimice sau ecologice a apelor de suprafață asociate datorate transferului de poluanți din corpurile de apă subterană:** În cadrul acestui test s-a verificat dacă depășirile TV s-au înregistrat în zone unde poluanții ar putea fi transferați către apele de suprafață. Se menționează că, în cazul corpurilor de apă subterană, procesul de poluare este de la suprafață către subteran și în rare cazuri, invers. Dacă încărcarea de poluant transferată din corpul de apă subterană către corpul de apă de suprafață nu depășește 50% din încărcarea totală a acestuia

6. Monitorizarea și caracterizarea stării apelor

din urmă, corpul a fost considerat ca fiind în stare chimică bună din punct de vedere a acestui test;

- **Testul afectării Ecosistemelor Terestre Dependente de Apele Subterane:** În cadrul acestui test s-a verificat dacă există ecosisteme terestre dependente de apa subterană și care prezintă deteriorări semnificative.

În urma analizei efectuate în cazul Administrației Bazinale de Apă Jiu, pe baza datelor de chimism pentru perioada 2014-2017, habitatele cu codul 91I0, 91F0 și 91M0 dependente de apa subterană ce aparțin sitului de importanță comunitară ROSCI0045 din cadrul corpului de apă subterană ROJI05 și habitatele cu codul 91I0, 91F0 și 2160 dependente de apa subterană ce aparțin sitului de importanță comunitară ROSCI0039 din cadrul corpului de apă subterană ROJI06 **ar putea fi considerate la “posibil risc” pentru starea lor de conservare** deoarece, în arealul acestora se îndeplinesc condițiile precizate în metodologia dezvoltată de Asociația Hidrogeologilor din România în anul 2018, respectiv se suprapun amplitudini ușor mai ridicate (fără depășirea valorilor prag) și se înregistrează depășiri ale valorii prag la azotați.

În urma analizei ulterioare a datelor de chimism pentru perioada 2018-2020 a rezultat ca nici unul dintre corpurile de apă subterană aferente Administrației Bazinale de Apă Jiu nu sunt în stare slabă din punct de vedere al calității.

Dacă nu există ecosisteme terestre dependente de apele subterane deteriorate în zonele cu depășiri ale TV din cadrul corpurilor de apă subterană sau deteriorarea lor nu se datorează încărcăturii de poluant transferată către ecosistem, corpul de apă subterană a fost considerat în stare chimică bună din punct de vedere a acestui test; în cazul Administrației Bazinale de Apă Jiu nu există corpuri de apă subterană în stare slabă care ar putea duce la deteriorarea ecosistemelor terestre;

- **Testul îndeplinirii cerințelor articolului 7(3) al Directivei Cadru a Apei.** S-a verificat dacă există dovada creșterii necesității de tratare a apei subterane captate ca urmare a depășirilor înregistrate, caz în care corpul a fost considerat ca fiind în stare chimică slabă din punct de vedere a acestui test. În cazul Administrației Bazinale de Apă Jiu nu există parametri pentru care să se fi înregistrat depășiri ale valorilor prag.

În final, pentru a considera corpul de apă subterană în stare chimică bună a fost necesar ca toate testele efectuate să arate starea chimică bună a acestuia.

Pentru evaluarea stării calitative (chimice) a corpurilor de apă subterană se parcurg următoarele etape:

- se calculează pentru fiecare punct de monitorizare (foraje aparținând Rețelei Hidrogeologice Naționale, foraje de exploatare de la terți, izvoare, fântâni, drenuri) concentrațiile medii anuale pentru fiecare indicator determinat; pentru metale se are în vedere concentrația formei dizolvate;
- în calculul mediei anuale, pentru valorile raportate ca fiind sub limita de cuantificare, se va lua în calcul jumătatea limitei de cuantificare;
- în fiecare punct de monitorizare, se compară concentrațiile medii anuale ale fiecărui parametru analizat cu valoarea prag derivată sau cu standardul de calitate iar dacă nu există depășiri la niciun indicator, în niciun punct de monitorizare, atunci corpul de apă subterană va fi considerat în stare calitativă (chimică) bună;
- în cazul în care există cel puțin un indicator pentru care concentrația medie anuală este mai mare decât valoarea de prag/standardul de calitate, se procedează astfel:
 - A. dacă suprafețele ocupate de forajele în care se constată depășiri ale valorilor prag/standardelor de calitate (pentru fiecare parametru în parte, reprezintă mai puțin de 20 % (<20% din suprafața corpului de apă, se consideră că acel corp de apă subterană se află **în stare calitativă (chimică) bună**; se vor menționa indicatorii care prezintă depășiri, punctele de monitorizare cu depășiri și valorile depășite, considerându-le ca fiind depășiri locale;

6. Monitorizarea și caracterizarea stării apelor

B. dacă suprafețele ocupate de forajele în care se constată depășiri ale valorilor prag/standardelor de calitate este **mai mare de 20% (>20%)** din suprafața întregului corp de apă, se consideră că acel corp de apă subterană se află **în stare calitativă (chimică) slabă, cu următoarele excepții (situații particulare)**:

1. În cazul corpurilor de apă subterană monitorizate prin mai multe puncte de monitorizare, se vor avea în vedere următoarele:

a. *uniformitatea distribuției punctelor de monitorizare pe suprafața corpului, precum și, în cadrul acestora, distribuția punctelor cu depășiri*

- dacă punctele de monitorizare cu depășiri nu sunt distribuite relativ uniform pe suprafața corpului de apă subterană, ci se grupează într-o anumită zonă, iar pe restul suprafeței corpului de apă punctele de monitorizare nu au valori depășite, se va considera că acel corp de apă subterană are **stare calitativă bună**.

b. *existența surselor de poluare pentru indicatorii care prezintă depășiri*

- dacă nu există, sau nu se cunosc, surse de poluare care să justifice depășirile sau dacă datele istorice infirmă existența acestor depășiri, atunci corpul de apă se poate considera în **stare calitativă bună, cu specificarea forajelor în care se înregistrează depășiri, a parametrilor depășiți și a valorilor acestora**.

2. În cazul corpurilor de apă subterană monitorizate prin unul sau două puncte de monitorizare (situație valabilă pentru majoritatea corpurilor de apă subterană din zonele montane, monitorizate prin izvoare), dacă se constată lipsa unor surse de poluare, evaluarea stării calitative (chimice) a corpului de apă se va face după o analiză atentă a rezultatelor înregistrate în șirul de valori anterioare; corpul de apă va fi considerat în **stare calitativă (chimică) bună, iar dacă există vreo valoare depășită se va considera ca având caracter local.**

3. În cazul corpurilor de apă subterană care, într-o primă etapă, sunt considerate ca având starea calitativă slabă, conform procentajului ocupat de suprafețele cu depășiri, se va face o analiză amănunțită (*expert judgment*) a condițiilor hidrogeologice locale (direcția de curgere, dezvoltarea spațială a acviferului etc.), precum și a existenței posibilelor surse de poluare, care ar putea determina depășirea valorilor prag pentru parametrul respectiv. În urma acestei analize, se poate considera, pe bază de argumente, că stare calitativă a corpului de apă subterană este bună.

Corpurile de apă subterană pentru care nu au fost stabilite valori prag, vor fi evaluate având în vedere standardele de calitate stabilite pentru nitrați și pesticide conform Directivei 2006/118/EC, transpusă în legislația națională prin HG 53/2009. Dacă se înregistrează depășiri la acești indicatori, și ipoteza unor erori analitice este exclusă, se va încerca atât depistarea surselor de poluare, cât și îndeșirea punctelor de monitorizare. Valorile înregistrate la ceilalți indicatori monitorizați vor fi incluse în baza de date specifică, în vederea stabilirii valorilor de prag și la alți indicatori.

Corpurile de apă subterană din zone montane și de adâncime, care prezintă un grad de protecție natural bun împotriva unor posibile infiltrații de la suprafață cu substanțe potențial poluatoare, pot fi considerate în stare calitativă bună dacă nu se confirmă prezența unor surse de poluare.

În cadrul analizei realizate s-a ținut cont atât de parametrul depășit pe fiecare foraj, cât și de suprafața pe care se constată depășirile în raport cu suprafața întregului corp de apă, conform metodologiei prezentate mai sus.

Lista minimă de parametri ce trebuie luați în considerare la evaluarea stării chimice a corpurilor de ape subterane și pentru care este necesară determinarea TV este următoarea:

- “substanțe, ioni, sau indicatori care pot apărea natural și/sau ca rezultat al activităților umane”: As, Cd, Pb, Hg, NH₄⁺, Cl⁻, SO₄²⁻;

6. Monitorizarea și caracterizarea stării apelor

- “substanțe sintetice”: tricloretilena, tetracloretiena;
- “parametri indicatori ai intruziunilor saline sau a altor intruziuni”: conductivitatea sau Cl^- și SO_4^{2-} , în funcție de alegerea statelor membre.

Țările membre pot stabili valori prag și pentru alte substanțe, funcție de particularitățile specifice fiecăreia.

A fost elaborată o metodologie pentru determinarea fondului natural și a valorilor prag.

Pentru determinarea valorilor fondului natural (NBL), într-o primă etapă, este necesară realizarea unei baze de date, sub formă de tabele în EXCEL, care să cuprindă înregistrarea rezultatelor tuturor analizelor chimice din toate punctele de monitorizare calitativă și pentru toată perioada de observație (bază de date privind calitatea apelor subterane), precum și date tehnice de la execuția forajelor (bază de date extinsă).

Baza de date privind calitatea apelor subterane stă la baza determinării valorilor fondului natural, iar baza de date extinsă poate fi consultată, de câte ori este nevoie, pentru informații privind condițiile hidrogeologice locale.

După introducerea informațiilor în baza de date privind calitatea apelor subterane, prelucrarea acestora în vederea determinării valorilor fondului natural se face parcurgând următoarele etape:

- Ordonarea analizelor chimice pe foraje și pe corpuri de apă subterană, în ordine cronologică;
- Transformarea concentrațiilor din mg/l în meq/l și calcularea erorii balanței ionice;
- Verificarea analizelor cu eroare > 10 % pentru a depista și corecta eventualele greșeli de introducere a datelor;
- Înlăturarea, fiind considerate ca incorecte sau nereprezentative a:
 - probelor cu balanța ionică incorectă (eroarea > 10 %);
 - probelor cu adâncimea necunoscută;
 - probelor nepotrivite cu tipologia acviferului;
 - probelor cu > 1000 mg NaCl.
- Transformarea seriilor de timp în valori mediane;
- Excluderea probelor cu aport antropoc după cum urmează:
 - probele cu substanțe artificiale (cum ar fi pesticide);
 - probele cu alți indicatori anorganici antropici;
- Selectarea forajelor nepoluate folosind următoarele criterii (conform proiectului european BRIDGE și a draft-ului Ghidului european pentru determinarea TV) pentru eliminarea forajelor cu aport antropoc, criterii ce se aplică pe mediile pe foraje:
 - Foraje cu o concentrație medie a Cl^- > 200 mg/l;
 - Foraje cu o concentrație medie a NO_3^- > 10 mg/l.
- Calcularea valorilor fondului natural (NBL) ca percentila 90 din probele rămase sau percentila 50 din toate probele (fără a elimina forajele prin aplicarea criteriilor “cloruri” și “azotați”); percentila 50 se aplică atunci când, dacă s-ar aplica cele două criterii mai sus menționate, ar rămâne prea puține foraje (sub 20);
- Analizarea și validarea valorilor fondului natural obținute având în vedere caracteristicile litologice și hidrogeologice ale corpului de apă subterană (analiza specialistului – “expert judgement”).

Valorile de prag (TV) sunt determinate utilizând ca punct de pornire valorile fondului natural (NBL), ce sunt comparate cu un standard sau cu o valoare de referință.

6. Monitorizarea și caracterizarea stării apelor

În România s-au folosit ca valori de referință valorile concentrațiilor maxim admisibile CMA, conform cu "Legea 458/2002 privind calitatea apei potabile" completată cu "Legea nr. 311/2004 pentru modificarea și completarea Legii nr.458/2002 privind calitatea apei potabile" și "Normativul privind clasificarea calității apelor de suprafață în vederea stabilirii stării ecologice a corpurilor de apă", aprobat prin Ordinul Ministrului Mediului și Gospodăririi apelor nr. 161/2006. Dintre aceste două standarde, metodologia prevede utilizarea valorilor celor mai restrictive dar, având în vedere utilizările relevante ale apei subterane, s-a optat pentru folosirea valorilor din standardul pentru calitatea apei potabile.

Din compararea valorilor fondului natural NBL cu valorile de referință (CMA) din standardul privind calitatea apei potabile pot apărea următoarele situații (figura 6.29):

- **valoarea fondului natural este mai mică sau egală cu valoarea CMA, situație în care valoarea de prag (TV) este egală cu valoarea CMA;**
- **valoarea fondului natural este mai mare decât valoarea CMA, situație în care valoarea de prag (TV) este egală cu valoarea fondului natural, sau poate fi mai mare, situație în care valoarea prag se obține prin înmulțirea valorii fondului natural cu coeficientul $E = 1,2$.**

Această valoare pentru coeficientul de multiplicare E a fost aleasă având în vedere, pe de-o parte, că prin metodologia de determinare a NBL cu ajutorul percentilei de 90, rezultă că 10 % din valori înregistrate în foraje sunt mai mari decât NBL determinat, iar, pe de altă parte, erorile care apar în urma efectuării operațiilor de prelevare, conservare și procesare a probelor. Conform celor menționate, întotdeauna valorile prag vor fi mai mari decât valorile fondului natural.

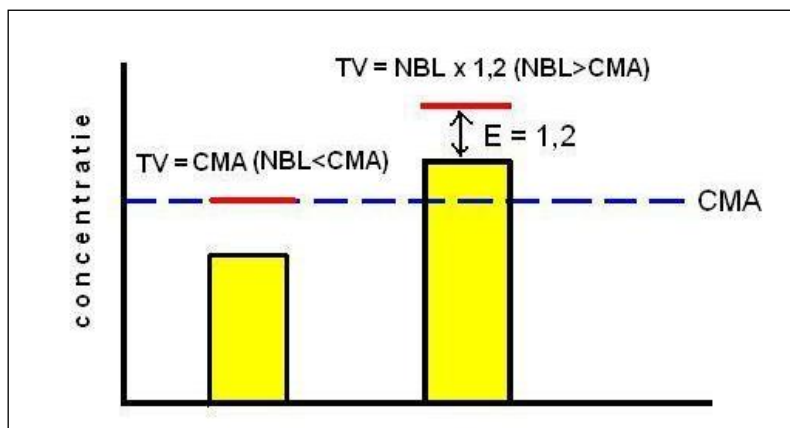


Figura 6.29 Schema de determinare a valorilor prag, funcție de valoarea fondului natural și a concentrației maxim admisibile

În continuare, pe baza metodologiei prezentate și a valorilor prag stabilite pentru fiecare corp de apă subterană, a fost analizată starea chimică a celor 8 corpuri de apă subterană aferente ABA Jiu.

Starea chimică a tuturor corpurilor de apă subterană a fost stabilită pe baza rezultatelor obținute din analiza a 164 probe de apă recoltate din 115 puncte de monitorizare, acestea aparținând Rețelei Hidrogeologice Naționale.

La evaluarea stării chimice s-au avut în vedere datele de monitorizare, pentru perioada 2018-2020, gradul de protecție globală a stratului acoperitor și caracteristicile hidrogeologice; numărul și dispunerea punctelor de monitorizare la suprafața corpului de apă subterană, localizarea și tipul potențialilor poluatori.

Corpul de apă subterană ROJI01 – Câmpu lui Neag – Petrila (Depresiunea Petroșani)

În urma analizei rezultatelor monitorizării calitative s-a constatat faptul că nu s-au înregistrat depășiri ale valorilor prag/standarde de calitate la niciunul din indicatorii determinați. În consecință, corpul de apă **ROJI01 se consideră a fi în stare chimică bună.**

Corpul de apă subterană ROJI02 – Cloșani – Baia de Aramă (Podișul Mehedinți)

Pe baza datelor monitorizării calitative a corpului de apă subterană ROJI02 se constată faptul că nu s-au înregistrat depășiri ale valorilor prag/standarde de calitate la niciunul dintre indicatori. În concluzie, corpul de apă **ROJI02 se consideră a fi în stare chimică bună.**

Corpul de apă subterană ROJI03 - Tismana - Dobrița (Munții Vâlcăni)

În cazul acestui corp de apă subterană nu s-au înregistrat depășiri ale valorilor prag la niciunul din indicatori, corpul de apă **ROJI03 se consideră a fi în stare chimică bună.**

Corpul de apă subterană ROJI04 – Vârciorova – Nădănoara – Ponoarele (Podișul Mehedinți)

Starea chimică a acestui corp de apă a fost determinată pe baza indicatorilor de calitate rezultați prin monitorizarea unor izvoare. Nu s-au înregistrat depășiri ale valorilor prag, astfel că **starea chimică a corpului de apă subterană ROJI04 este considerată bună.**

Corpul de apă subterană ROJI05 - Lunca și terasele Jiului și afluenților săi

În perioada 2018-2020, calitatea apei subterane din corpul de apă subterană ROJI05 a fost urmărită prin foraje, care aparțin Rețelei Hidrogeologice Naționale.

În urma evaluării realizate a rezultat că depășirile valorilor prag la amoniu, sulfat și fosfat, precum și ale standardului de calitate la azotați au caracter local. **Se consideră că starea chimică este bună.** Depășirile locale se presupune că sunt datorate aglomerărilor umane fără sistem de canalizare și epurare.

Corpul de apă subterană ROJI06 - Lunca și terasele Dunării (Calafat)

Calitatea apei subterane din corpul de apă subterană ROJI06 a fost urmărită prin foraje aparținând Rețelei Hidrogeologice Naționale și izvoare.

Din analiza făcută pe baza datelor de monitorizare din perioada 2018-2020 au rezultat unele depășiri locale ale valorilor prag la amoniu și fosfat, precum și pentru standardul de calitate la azotați. **Se consideră că starea chimică este bună.**

Depășirile locale se presupune că sunt datorate aglomerărilor umane fără sistem de canalizare și epurare sau depozitelor de deșeuri neconforme.

Corpul de apă subterană ROJI07 – Oltenia

În perioada 2018-2020, rețeaua de monitorizare calitativă a corpului de apă subterană ROJI07 a cuprins foraje de adâncime din Rețeaua Hidrogeologică Națională și foraje de exploatare.

Din analiza indicatorilor chimici determinați s-a constatat depășiri locale ale valorilor de prag stabilite pentru acest corp la amoniu și fosfat, precum și ale standardului de calitate pentru azotați; **se consideră că starea chimică este bună.**

6. Monitorizarea și caracterizarea stării apelor

Corpul de apă subterană ROJI08 - Tg. Jiu

Pe baza analizei rezultatelor monitorizării calitative s-a constatat că nu există depășiri ale valorilor prag/standarde de calitate la niciun parametru analizat.

Corpul ROJI08 este un corp de apă subterană de adâncime, beneficiind de un grad de protecție bun și foarte bun datorită grosimii și litologiei depozitelor acoperitoare, **dar și lipsei surselor de poluare, rezultă că starea chimică a acestui corp de apă subterană este bună.**

În primul și al II-lea ciclu al Planului de Management, la nivelul bazinului hidrografic Jiu au fost evaluate ca fiind în stare chimică slabă 2 corpuri de apă subterană, respectiv ROJI05 și ROJI06.

În urma evaluării actuale rezultatele indică faptul că toate corpurile de apă sunt în stare chimică bună.

Situația comparativă a stării chimice a corpurilor de apă subterană de la primul ciclu de implementare al DCA, până la etapa de realizare a Planului de Management actualizat al Bazinului Hidrografic Jiu - 2021 este prezentată în Figura 6.30.

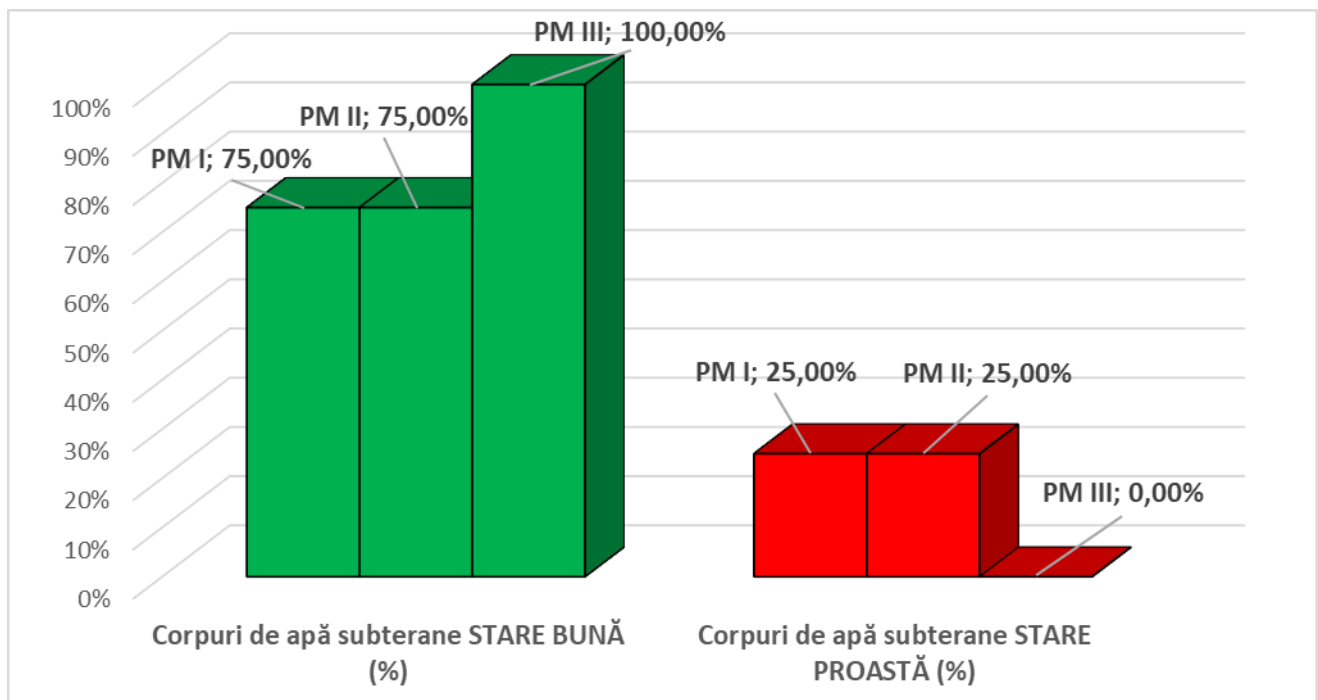


Figura 6.30 Evoluția stării chimice la nivelul bazinului hidrografic Jiu

Starea cantitativă și calitativă pentru cele 8 corpuri de apă subterană delimitate pe teritoriul ABA Jiu este prezentată în tabelul 6.7.

Tabelul 6.7 Starea corpurilor de apă subterană aferente ABA Jiu

Nr. crt.	Cod/nume corp de apă subterană	Stare cantitativă	Stare calitativă
1	ROJI01/Câmpu lui Neag – Petrila (Depresiunea Petroșani)	B	B
2	ROJI02/Cloșani-Baia de Aramă (Podișul Mehedinți)	B	B
3	ROJI03/Tismana - Dobrița (Munții Vâlcan)	B	B
4	ROJI04/Vârciorova-Nadanova- Ponoarele (Podișul Mehedinți)	B	B
5	ROJI05/ Lunca și terasele Jiului și afluenților săi	B	B
6	ROJI06/ Lunca și terasele Dunării (Calafat)	B	B
7	ROJI07/ Oltenia	B	B
8	ROJI08/Tg.Jiu	B	B

6. Monitorizarea și caracterizarea stării apelor

Starea calitativă a corpurilor de apă subterană atribuite ABA Jiu este prezentată în figura 6.31.

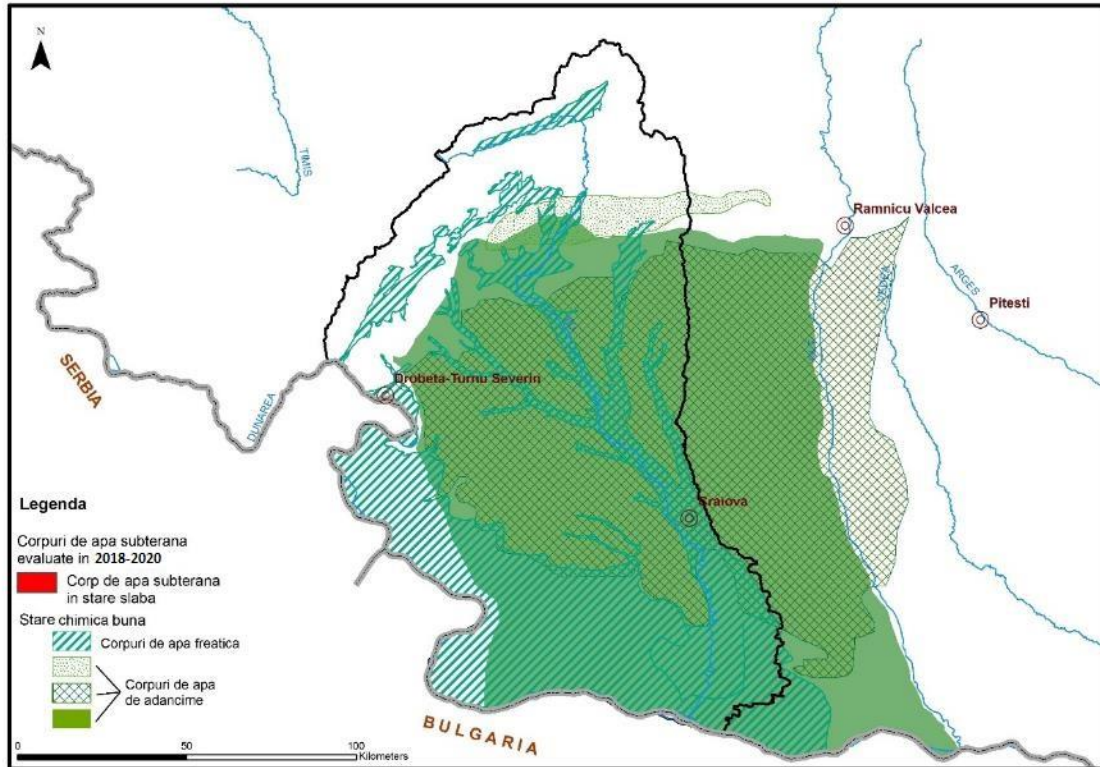


Figura 6.31 Starea calitativă a corpurilor de apă subterană atribuite ABA Jiu

6.2.2.3 Identificarea și evaluarea tendințelor semnificative

În anul 2021 a fost actualizată situația informațiilor hidrochimice gestionate de A.N.A.R. cu datele înregistrate în perioada 2018-2020. După completarea șirurilor de date au fost efectuate verificări și comparații cu valorile prag pentru fiecare parametru chimic și fiecare din cele 143 de corpuri de apă subterană din România, în conformitate cu Anexa nr. 1 la Planul Național de protecție a apelor subterane împotriva poluării și deteriorării aprobat prin H.G. nr. 53 din 29/01/2009 și cu Anexa nr. 1 la Ordinul nr. 621 din 07/07/2014 privind valorile prag pentru apele subterane din România.

Metodologia de evaluare a tendințelor și a inversării de tendință constă în verificarea, validarea și agregarea datelor pentru fiecare corp de apă subterană, astfel ca fiecare punct de monitorizare să poată fi considerat relevant. În etapa de verificare a șirurilor de valori pentru întreaga perioadă analizată, 2000-2020, au fost eliminate din analiza de evaluare valorile anormale, care au fost stocate în fișiere separate.

Etaplele de lucru, după completarea șirurilor de valori înregistrate și verificate, au fost:

- *prelucrarea* datelor pentru fiecare corp de apă subterană prin calculul mediei anuale a valorilor actualizate pentru fiecare punct al rețelei de monitorizare (foraj, izvor);
- *identificarea tendințelor semnificative* cu ajutorul softului GWSTAT, care utilizează testul de regresie liniară generalizat (testul ANOVA);
- *identificarea inversării tendinței* prin metoda celor 2 secțiuni, care presupune că seria de timp poate fi caracterizată prin două trenduri liniare cu o schimbare de pantă în cadrul intervalului de timp analizat. Astfel, prin aplicarea cuantilei de 95% a distribuției se identifică o inversare a tendinței dacă în prima secțiune panta trendului este pozitivă iar în a doua secțiune panta trendului este negativă.

Rezultatul p (p – value) al testelor dezvoltate prin GWSTAT, respectiv, testul de regresie liniară generalizat ANOVA pentru determinare și metoda celor 2 secțiuni pentru identificarea inversării

6. Monitorizarea și caracterizarea stării apelor

tendenței, reprezintă un număr cu valoare subunitară. Această valoare semnifică probabilitatea de a face o eroare dacă se respinge ipoteza H_0 , adică presupunerea că datele nu prezintă legături între ele și sunt independente. Dacă p este mai mic decât pragul de semnificație ales, care este 0.05, este respinsă ipoteza H_0 și admitem ca adevărată ipoteza H_1 prin care se presupune că datele prezintă legături între ele. Interpretarea valorilor p se face la majoritatea testelor statistice astfel:

$p > 0.05$, legătura statistică este **nesemnificativă** (NS)

$p < 0.05$, legătura statistică este **semnificativă** (S, încredere **95%**)

$p < 0.01$, legătura statistică este **semnificativă** (S, încredere **99%**)

$p < 0.001$, legătura statistică este **înalt semnificativă** (HS, încredere **99.9%**).

Corpurile de apă subterană gestionate de A.B.A. Jiu au fost evaluate din punct de vedere al tendinței în concentrațiile principalilor indicatori de poluare și a inversării de tendință pentru perioada 2000-2020 prin metodologia stabilită, rezultatele analizei relevând următoarele aspecte (Tabelul 6.8.):

- corpul de apă subterană **ROJI01** (Câmpul lui Neag - Petrila) – tendință crescătoare cu legătură statistică semnificativă la **SO₄**
- corpul de apă subterană **ROJI05** (Lunca și terasele Jiului și afluenților săi) – tendințe crescătoare semnificative la indicatorii **Cl**, **As**, **NO₃**, cu depășirea valorii de prag pentru azotați și inversare de tendință la **NH₄** din anul 2007 cu depășirea valorii de prag
- corpul de apă subterană **ROJI06** (Lunca și terasele Dunării - Calafat) – tendință crescătoare cu legătură statistică semnificativă la **NO₃** cu depășirea valorii de prag
 - Toate celelalte valori ale parametrilor analizați se înscriu sub limita TV.

Tabelul 6.8. Identificarea tendinței și a inversării tendinței pentru corpurile de apă subterană gestionate de A.B.A. Jiu

Nr. crt.	Corp de apă subterană	Tendință crescătoare semnificativă	Inversare de tendință
1	ROJI01 - Câmpul lui Neag - Petrila	SO ₄	Fără inversare de tendință
2	ROJI02 – Cloșani - Baia de Arama	Fără tendință crescătoare	Fără inversare de tendință
3	ROJI03 – Tismana - Dobrița	Fără tendință crescătoare	Fără inversare de tendință
4	ROJI04 – Vânciorova-Nadanova-Ponoarele	Fără tendință crescătoare	Fără inversare de tendință
5	ROJI05 - Lunca și terasele Jiului și afluenților săi	Cl, As, NO ₃	NH ₄
6	ROJI06 - Lunca și terasele Dunării - Calafat	NO ₃	Fără inversare de tendință
7	ROJI07 – Oltenia	Fără tendință crescătoare	Fără inversare de tendință
8	ROJI08 - Târgu Jiu	Fără tendință crescătoare	Fără inversare de tendință

Tendințele crescătoare ale concentrațiilor de poluanți se datorează și faptului că transferul de poluanți din sol în subteran este mult mai lent având în vedere dinamica apelor subterane. În scopul inversării tendințelor de creștere a concentrațiilor de poluanți în apele subterane, se implementează măsuri de bază (capitolul 9.1) aplicate în vederea respectării principiului nedeteriorării, precum și a măsurilor suplimentare (capitolul 9.9) aplicate corpurilor de apă de suprafață și care au efecte și asupra apelor subterane. Tendințele concentrațiilor principalilor poluanți din corpurile de apă subterană freatică sunt reprezentate în Figura 6.32 iar pentru corpurile de apă subterană de adâncime sunt reprezentate în Figura 6.33.

6. Monitorizarea și caracterizarea stării apelor

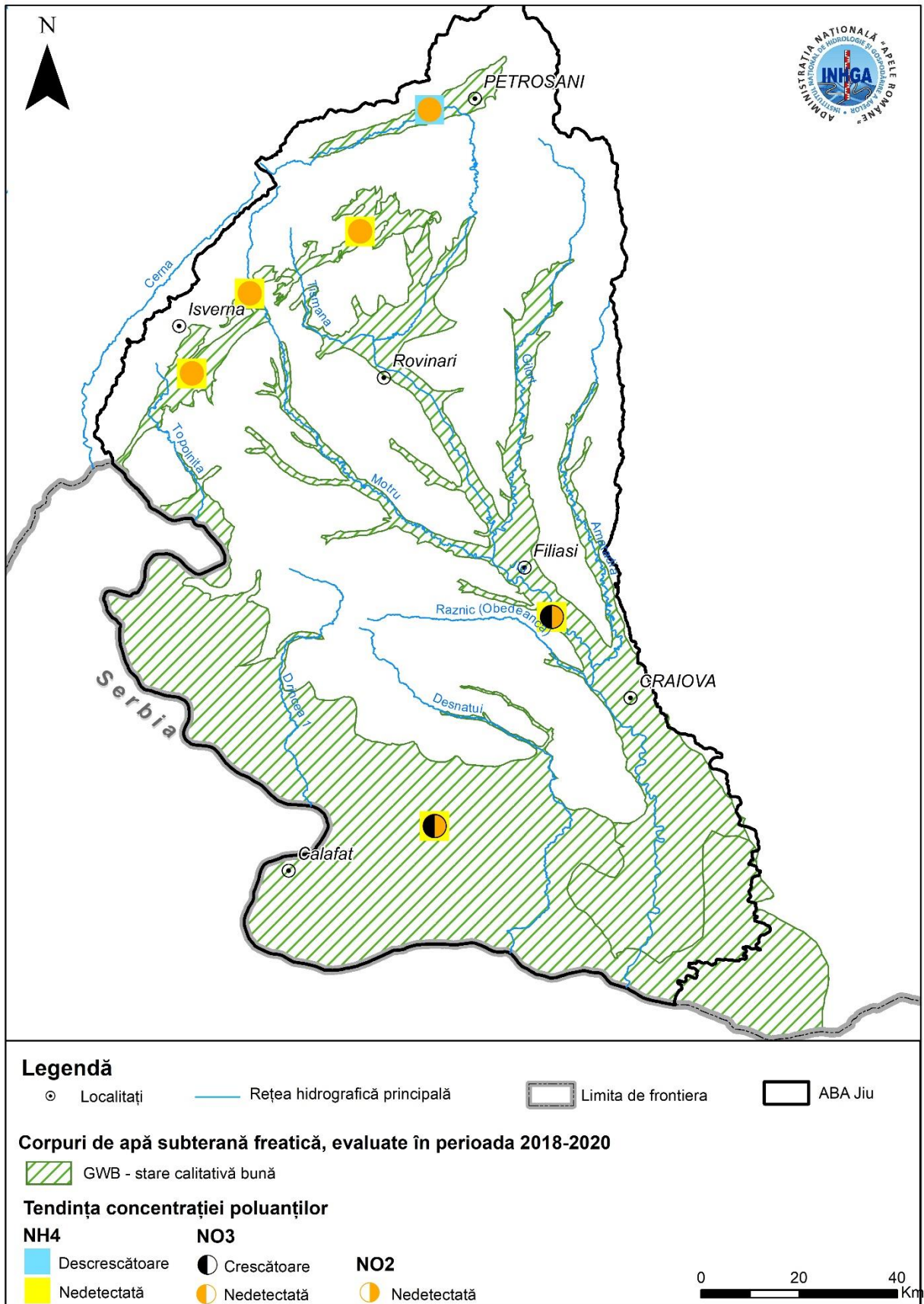


Figura 6.32. Tendințele concentrațiilor de poluanți pentru corpurile de apă subterane freactice atribuite ABA Jiu

6. Monitorizarea și caracterizarea stării apelor

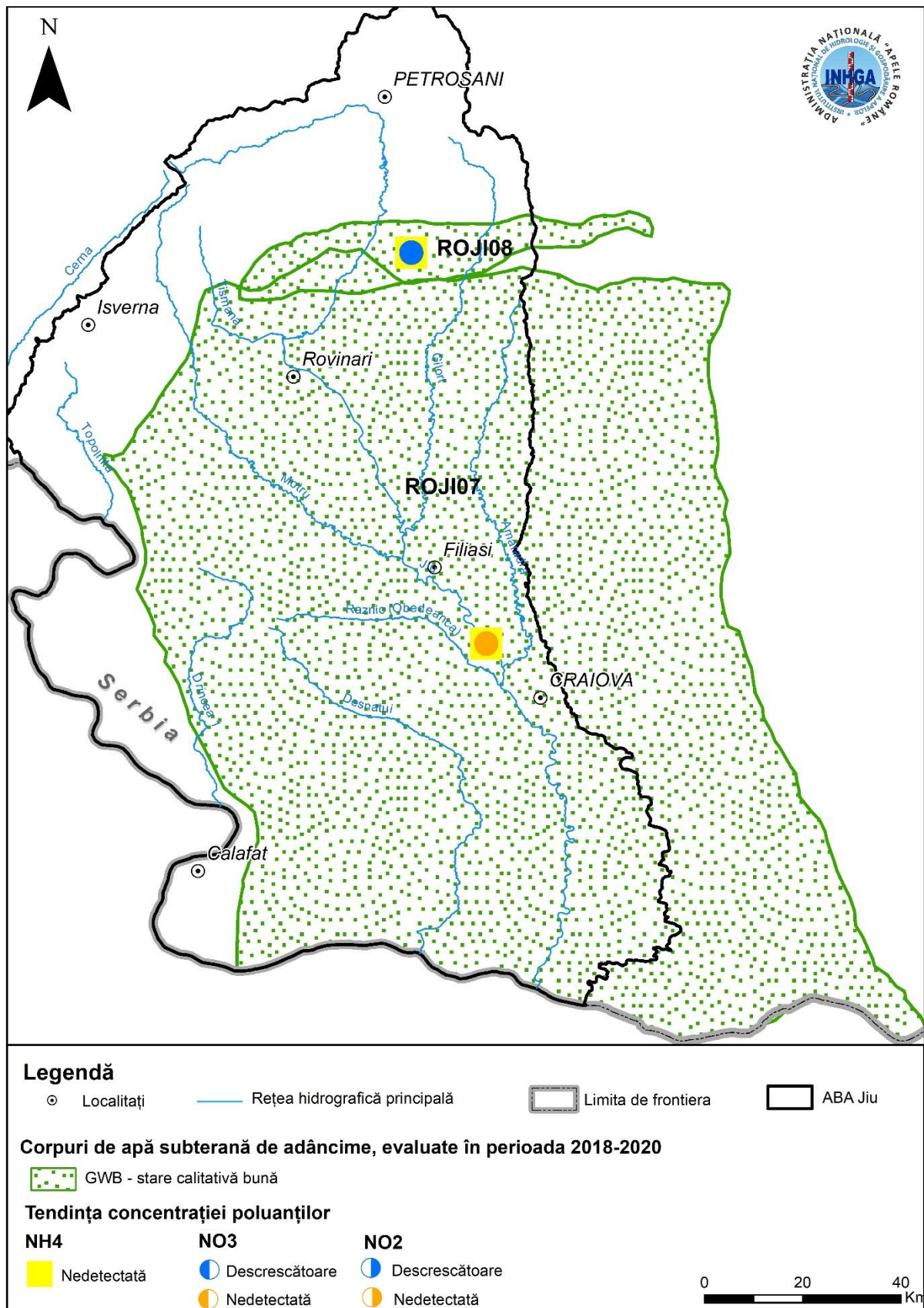


Figura 6.33. Tendințele concentrațiilor de poluanți pentru corpurile de apă subterane de adâncime atribuite ABA Jiu

6.2.2.4 Confidența evaluării stării corpurilor de apă subterană

În general, criteriile de apreciere ale gradului de confidență în evaluarea stării cantitative respectiv calitative a corpurilor de apă subterană au fost:

- *Confidență înaltă (3)*, în cazul în care evaluarea stării cantitative/calitative s-a realizat pentru fiecare corp de apă subterană pe baza datelor de monitoring în conformitate cu cerințele Directivei Cadru Apa;

- *Confidență medie (2)*, în situația corpurilor de apă subterană pentru care starea cantitativă/calitativă a fost evaluată prin analogia cu alte corpuri de apă subterană aflate în condiții similare;

- *Confidență scăzută (1)*, în cazul în care evaluarea stării corpurilor de apă subterană a fost bazată pe evaluarea riscului.

În cazul celor opt corpuri de apă subterană, atribuite ABA Jiu evaluate atât din punct de vedere al stării cantitative, cât și calitative, gradul de confidență este înalt.

Este de remarcat faptul că nivelul de confidență al evaluării stării a crescut față de Planul de Management anterior, având în vedere optimizarea rețelei în ceea ce privește numărul și dispunerea punctelor de monitorizare în cadrul fiecărui corp de apă subterană, realizată la sfârșitul anului 2015, îmbunătățirea sistemelor de monitorizare și a metodologiei de evaluare a stării apelor.

6.2.2.5. Progrese înregistrate în evaluarea stării chimice a corpurilor de apă subterană

În cadrul elaborării celui de-al treilea plan de management s-au realizat următoarele progrese în evaluarea stării chimice a corpurilor de apă subterană:

- caracterizarea corpurilor de apă subterană s-a bazat pe includerea de informații (puncte de monitorizare, captări, grafice);

- a fost actualizată evaluarea relației dintre subteran, corpuri de apă de suprafață și ecosisteme terestre ;

- rețeaua de monitorizare pentru apele subterane a fost actualizată, în scopul unei evaluări cât mai precise a stării apelor, a respectării principiului nedeteriorării precum și a creșterii gradului de confidență în evaluarea stării;

- completarea bazei de date cu rezultatele obținute în procesul de monitorizare până la data evaluării actuale;

- a fost extinsă analiza privind evaluarea tendinței concentrațiilor de poluanți;

- a crescut nivelul de confidență în evaluarea stării corpurilor de apă, având în vedere cele mai sus menționate.

- comparativ cu evaluarea stării chimice a corpurilor de apă subterane din Planul de Management anterior, se constată atingerea stării chimice bune pentru corpurile de apă subterană ROJI05 și ROJI06 în urma aplicării programelor de măsuri implementate începând cu primul ciclu de planificare și atenției acordate respectării aplicării acestora. Pentru toate corpurile de apă subterană s-a realizat analiza presiunilor; măsuri de bază sunt aplicate în continuare în vederea respectării principiului nedeteriorării.

6.3. Desemnarea corpurilor de apă puternic modificate și artificiale

Conform Directivei Cadru Apă, corpurile de apă puternic modificate sunt acele corpuri de apă de suprafață care datorită „alterărilor fizice” și-au schimbat substanțial caracterul lor natural. Alterarea trebuie să fie la o scară largă a corpului de apă, profundă, permanentă.

Conform Art. 2.8 din Directiva Cadru a Apei, corpurile de apă artificiale sunt corpurile de apă de suprafață create prin activitatea umană. Corpurile de apă puternic modificate și corpurile de apă artificiale au ca obiectiv atingerea unui „potențial ecologic bun”, precum și atingerea „stării chimice bune”.

Etaplele de identificare și desemnare a corpurilor de apă puternic modificate și artificiale sunt aceleași ca și în Planul Național de Management actualizat aprobat prin H.G. nr. 859/2016, conform metodologiei Administrației Naționale „Apele Române” - „Desemnarea finală a corpurilor de apă puternic modificate și artificiale” - elaborată în conformitate cu recomandările Ghidului nr. 4 din cadrul Strategiei Comune de Implementare a DCA - Identificarea și desemnarea corpurilor de apă puternic modificate și artificiale (CIS Guidance no.4 Identification and Designation of Heavily Modified and Artificial Water Bodies). Astfel pentru un corp de apă care nu este în stare ecologică bună, consecință a alterărilor hidromorfologice semnificative, au fost parcurse etapele testului de desemnare, conform cerințelor art. 4.3 al Directivei Cadru Apă.

În cadrul parcurgerii etapelor testului de desemnare, măsurile de restaurare necesare atingerii stării ecologice bune au fost considerate ca și Planul Național de Management actualizat aprobat prin H.G. nr. 859/2016, măsurile care vizează îndepărtarea presiunii. Măsurile de restaurare care fac subiectul testelor de desemnare sunt cuprinse în Catalogul măsurilor de restaurare (Anexa. 6.1.4.H.a Catalog al măsurilor de restaurare și atenuare aferente alterărilor hidromorfologice). Având în vedere completarea documentelor specifice realizate atât la nivelul Comisiei Europene dar și la nivel național (spre exemplu actualizarea Catalogului măsurilor privind reducerea riscului la inundații), a experienței în cadrul procesului de identificare a măsurilor, în anul 2019 a avut loc actualizarea Catalogului măsurilor de atenuare cu o serie de elemente noi. Astfel măsurile de atenuare au fost clasificate și grupate pentru Modifice toate categoriile de ape de suprafață (râuri, lacuri, ape costiere, ape tranzitorii). A fost stabilită eficiența măsurilor de atenuare în planul tuturor elementelor de calitate cerute de Directiva Cadru Apă (elemente biologice, hidro-morfologice și fizico-chimice).

Catalogul măsurilor de atenuare a impactului alterărilor hidromorfologice în concordanță cu prevederile Directivei Cadru Apă (2000/60/EC) și eficiența acestora în planul potențialului ecologic/stării ecologice se prezintă în Anexa 6.1.4.H.a *Catalog al măsurilor de restaurare și atenuare aferente alterărilor hidromorfologice* a celui de-al 3-lea Plan de Management al bazinului hidrografic Jiu 2021.

În contextul necesității revizuirii desemnării corpurilor de apă puternic modificate și artificiale, pentru proiectul celui de-al 3-lea Plan de Management al bazinului hidrografic Jiu 2021, testul de desemnare s-a aplicat corpurilor de apă care îndeplinesc condițiile următoare:

- corpurile de apă redelimitate care prezintă presiuni hidromorfologice potențial semnificative conform criteriilor abiotice de clasificare a corpurilor de apă de suprafață;
- corpurile de apă naturale pe care au apărut noi presiuni hidromorfologice potențial semnificative;
- corpurile de apă puternic modificate de pe care au dispărut presiunile hidromorfologice potențial semnificative existente sau li s-au atenuat efectele, datorită implementării măsurilor din Planul I de Management al bazinului hidrografic Jiu, aprobat prin HG 859/2016.
- corpurile de apă naturale care prezentau presiuni hidromorfologice potențial semnificative și stare ecologică bună în Planul de Management al bazinului hidrografic Jiu, aprobat prin HG 859/2016., dar a căror stare ecologică s-a modificat datorită monitorizării și evaluării cu încredință îmbunătățită (medie sau ridicată) din punct de vedere al elementelor hidromorfologice.

Similar abordării din planurile anterioare, în urma parcurgerii etapelor testelor de desemnare a corpurilor de apă puternic modificate, a reieșit faptul că obiectivele benefice determinate de caracteristicile modificate ale corpului de apă nu pot fi atinse, în mod rezonabil, prin alte opțiuni mai

6. Monitorizarea și caracterizarea stării apelor

bune pentru mediu, acestea fiind tehnic nefezabile și/sau disproporționate din punct de vedere al costurilor. Același principiu s-a aplicat și corpurilor de apă nepermanente.

Verificarea ne-atingerii stării ecologice bune s-a realizat cu încredință ridicată pentru situațiile „clear cut” (situații evidente cu grad de încredință de 100%) – care au fost stabilite de ICPDR și utilizate și în elaborarea celui de-al 3-lea Plan de Management al Districtului Fluvial Dunărea, precum și în baza metodelor de evaluare conforme cu cerințele Directivei Cadru Apă.

Etapile testului de desemnare sunt aceleași pentru corpurile de apă puternic modificate și pentru corpurile de apă artificiale.

În cadrul testului de desemnare pentru corpurile de apă puternic modificate, la fel ca și în Planul de Management al bazinului hidrografic Jiu aprobat prin HG 859/2016, și pentru cel de-al 3-lea Plan de Management al bazinului hidrografic Jiu au fost parcurse *etapele I-IX* din diagrama privind procesul de identificare și desemnare a corpurilor de apă puternic modificate și artificiale (Ghidul nr. 4 privind identificarea și desemnarea corpurilor de apă puternic modificate și artificiale) la finalul acestor etape, stabilindu-se caracterul de corp de apă puternic modificat sau corp de apă artificial.

Efectele semnificativ negative asupra folosințelor, ca rezultat al posibilelor măsuri de restaurare, precum și identificarea „altor mijloace”/„opțiunilor alternative, componente în cadrul etapelor testelor de desemnare, sunt similare *Planului de Management* al bazinului hidrografic Jiu aprobat prin HG 859/2016, astfel

Efectele semnificativ negative asupra utilizării resurselor de apă/ activităților specifice folosințelor

a) Dispariția utilizării resursei de apă/activităților de: protejare a populației împotriva inundațiilor, asigurare a alimentării cu apă, producere de hidroenergie, asigurarea navigației, piscicultură în amenajări piscicole, agrement și recreere;

b) Reducerea activităților sau creșterea riscului de a pierde obiectivele benefice ale utilizării resursei de apă: efecte asupra zonelor populate prin inundarea zonelor respective (cu mai mult de 20%); creșterea riscului la inundații (creșterea pagubelor cu mai mult de 20% pe an); reducerea suprafeței folosite pentru urbanizare (extinderea localităților) și agricultură (cu mai mult de 30% din suprafață actuală sau potențială), limitarea navigației pentru pasageri (cu mai mult de 50% pe an);

c) Pierderi socio-economice: reducerea producției agricole (cu mai mult de 20%/an la nivel local); reducerea producției hidroenergetice (cu mai mult de 2%/an pentru o singură hidrocentrală și cu mai mult de 5%/an pentru amenajarea hidroenergetică a râului în ansamblul ei); reducerea locurilor de muncă (cu mai mult de 10% pe termen lung - 20 ani, sau cu mai mult de 2% pe an).

Efectele semnificativ negative asupra mediului: inundarea unor zone, creșterea nivelului apelor subterane, dispariția unor zone umede etc.

Identificarea „altor mijloace”/„opțiunilor alternative”

Opțiunile alternative se pot încadra în următoarele:

1) Înlocuirea utilizării resursei de apă/activităților existente; exemplu: înlocuirea hidroenergiei cu alte surse, înlocuirea navigației cu alte mijloace de transport, înlocuirea alimentării cu apă din resursa de suprafață cu resursa de apă din subteran;

2) „Mutarea” utilizării resursei de apă/activității existente deservite de corpul de apă respectiv la alt corp de apă/alt bazin: mutarea facilităților de agrement sau alimentarea cu apă din alte bazine hidrografice;

3) Menținerea utilizării resursei de apă/activității existente cu reducerea impactului asupra mediului; de exemplu: în cazul producerii de hidroenergie sau a asigurării alimentării cu apă, opțiunea presupune/include folosirea unor debite compensatorii și a regimului de regularizare a debitelor ecologice; în cazul navigației, opțiunea presupune/include crearea unui canal lateral cu rol de „habitat”; în cazul agriculturii, opțiunea presupune/include crearea de ferme ecologice sau scăderea activității agricole în imediata vecinătate a cursului de apă și crearea unei zone tampon; în

6. Monitorizarea și caracterizarea stării apelor

cazul activităților recreaționale, opțiunea presupune/include limitarea unor activități în anumite locații și în anumite perioade de timp.

Pentru etapele X și XI ale testului de desemnare care au ca scop stabilirea potențialului ecologic, în baza recomandărilor Ghidului nr. 37 – „Steps for defining and assessing ecological potential for improving comparability of Heavily Modified Water Bodies” (elaborat în cadrul Strategiei Comune de Implementare a Directivei Cadru Apă - 2019), s-a utilizat o metoda actualizată. Metoda include etapele bazate pe derivarea valorilor elementelor biologice de calitate pentru potențialul ecologic bun din cele aferente potențialului ecologic maxim (abordarea de referință), precum și cele ale metodei bazată pe măsuri de atenuare (metoda Praga).

În Figura 6.34 se prezintă situația (în procente) privind clasificarea corpurilor de apă la nivelul bazinului hidrografic Jiu având în vedere un număr total de 175 corpuri de apă identificate, din care:

- 162 corpuri de apă naturale (92,57 %);
- 12 corpuri de apă puternic modificate (6,85 %);
- 1 corp de apă artificial (0,58 %).

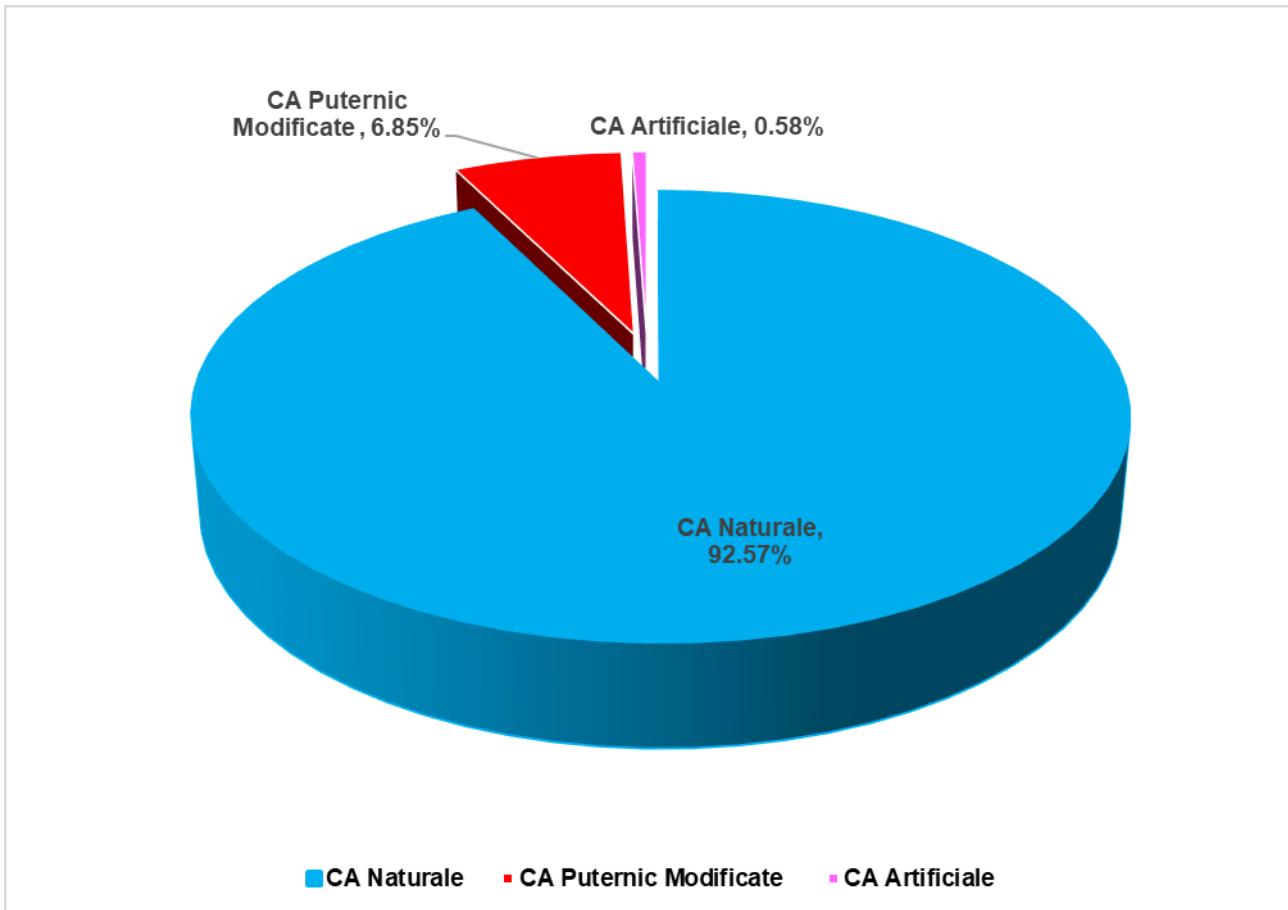


Figura 6.34 Situația corpurilor de apă de suprafață la nivelul bazinului hidrografic Jiu

În Tabelul 6.9 se prezintă numărul corpurilor de apă de suprafață naturale, puternic modificate și artificiale din cadrul planului celui de al 3-lea Plan de Management 2021 al bazinului hidrografic Jiu, în urma parcurgerii testului de desemnare a corpurilor de apă, iar în Figura 6.35 se prezintă harta clasificării corpurilor de apă de suprafață la nivel bazinal.

6. Monitorizarea și caracterizarea stării apelor

Tabel 6.9. Clasificarea corpurilor de apă de suprafață la nivelul bazinului hidrografic Jiu

Nr. total CA suprafață	Corpuri de apă naturale		Corpuri de apă puternic modificate		Corpuri de apă artificiale
	Râuri	Lacuri naturale	Râuri	Lacuri de acumulare	
175	148	14	3	9	1

Comparativ cu procesul de desemnare a corpurilor de apă puternic modificate și artificiale din cadrul Planului de Management actualizat al bazinului hidrografic Jiu aprobat prin HG 859/2016., în cel de-al 3-lea Plan de Management 2021 a fost realizată o analiză îmbunătățită a presiunilor antropice, în particular pentru alterările hidromorfologice (sub-capitolul 3.4) ca parte premergătoare a testului de desemnare, o analiză mai detaliată asupra altor mijloace/opțiunilor alternative ca etapă a testului de desemnare.

De asemenea, așa cum este menționat în sub-capitolul 6.2 verificarea ne-atingerii stării ecologice bune a avut la baza metodologii de evaluare îmbunătățite. Totodată, ca parte ulterioară etapei de desemnare, în cadrul celui de-al 3-lea Plan de Management 2021 al bazinului hidrografic Jiu, pentru clasificarea potențialului ecologic s-a aplicat aceeași metodă combinată ce include metoda bazată pe derivarea valorilor elementelor biologice de calitate pentru potențialul ecologic bun din cele aferente potențialului ecologic maxim, precum și principii ale metodei PRAGA.

6. Monitorizarea și caracterizarea stării apelor

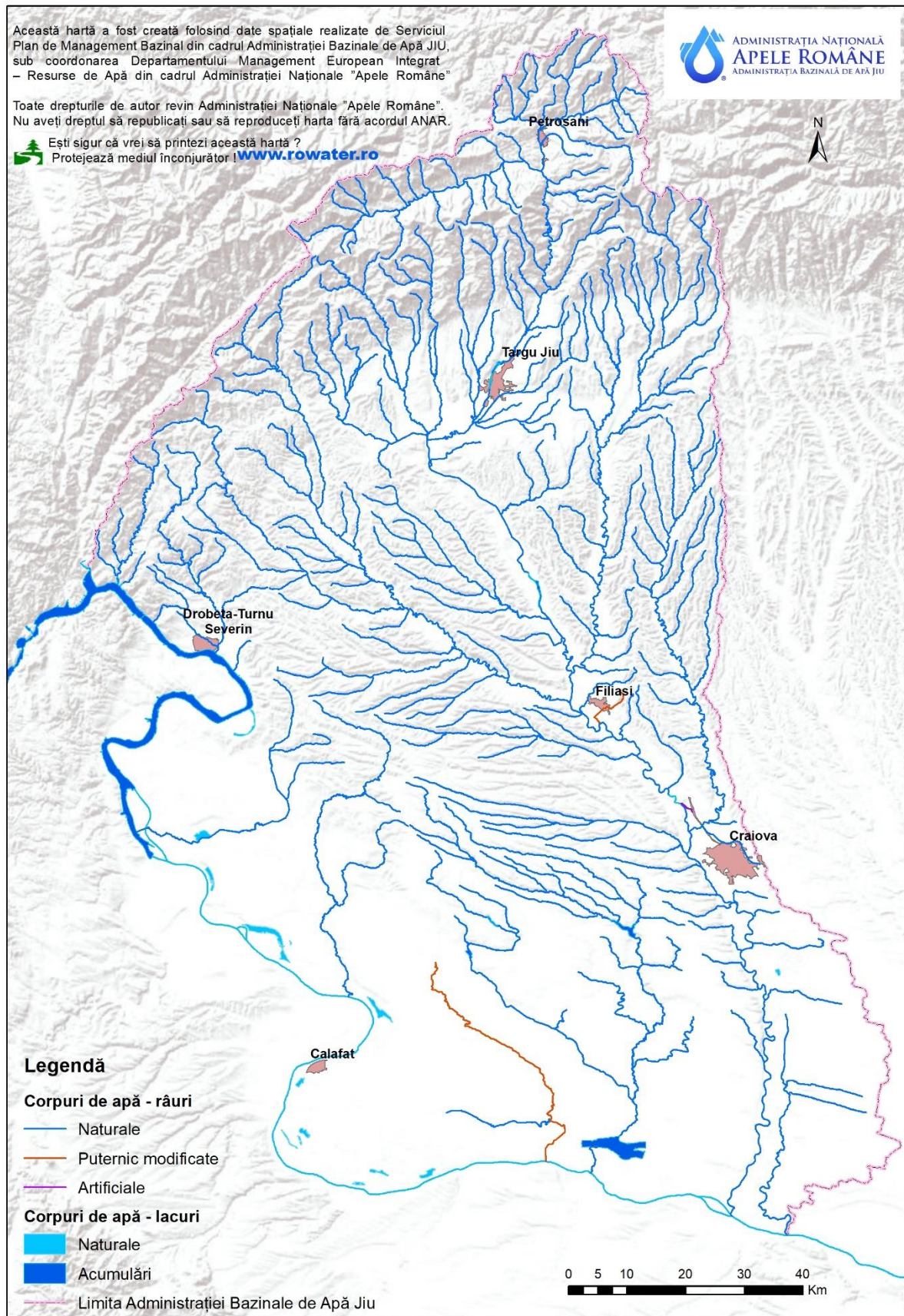


Figura 6.35. Clasificarea corpurilor de apă de suprafață la nivelul bazinului hidrografic Jiu

7. OBIECTIVELE DE MEDIU

Obiectivele de mediu prevăzute în Directiva Cadru Apă (Art.4) reprezintă unul dintre elementele centrale ale acestei reglementări europene, având ca scop protecția pe termen lung, utilizarea și gospodărirea durabilă a apelor.

Similar *Planului de Management al bazinului hidrografic Jiu* aprobat prin H.G. nr. 80/2011 și *Planului de Management al bazinului hidrografic Jiu actualizat - 2015* aprobat prin HG nr. 859/2016, obiectivele de mediu includ în esență următoarele elemente:

- **pentru corpurile de apă de suprafață: atingerea stării ecologice bune și a stării chimice bune pentru corpurile de apă naturale, respectiv a potențialului ecologic bun și a stării chimice bune pentru corpurile de apă puternic modificate și artificiale;**
- **pentru corpurile de apă subterană: atingerea stării chimice bune și a stării cantitative bune;**
- **reducerea progresivă a poluării cu substanțe prioritare și încetarea sau eliminarea treptată a emisiilor, evacuărilor și pierderilor de substanțe prioritare periculoase în apele de suprafață, prin implementarea măsurilor necesare;**
- **„prevenirea sau limitarea” evacuării de poluanți în apele subterane, prin implementarea de măsuri;**
- **inversarea tendințelor de creștere semnificativă și durabilă a concentrațiilor de poluanți în apele subterane;**
- **nedeteriorarea stării apelor de suprafață și subterane, (art. 4.1.(a) (i), art. 4.1.(b) (i) ale DCA);**
- **pentru zonele protejate: atingerea obiectivelor prevăzute de legislația specifică.**

În cazul în care unui corp de apă i se aplică unul sau mai multe obiective, se va selecta **cel mai sever obiectiv** pentru corpul respectiv (Art. 4.2. al Directivei Cadru Apă).

Pentru apele de suprafață, din punct de vedere al stării ecologice, obiectivele de mediu reprezentate de „starea ecologică bună” pentru corpurile de apă naturale și „potențialul ecologic bun” pentru corpurile de apă puternic modificate și artificiale sunt definite în Anexa 6.1.A a *Planului de Management al bazinului hidrografic Jiu actualizat (2021)*.

Obiectivele de mediu vizând “starea chimică bună” a corpurilor de apă de suprafață sunt stabilite în conformitate cu prevederile Directivei 2008/105/CE privind standardele de calitate a mediului în domeniul apei, (modificată de Directiva 2013/39/UE) transpusă prin H.G. nr. 570/2016 și sunt prezentate în Anexa 6.1.6 a *Planului de Management al bazinului hidrografic Jiu actualizat – 2021*.

Pentru apele subterane, obiectivele de mediu sunt reprezentate de starea chimică bună și starea cantitativă bună a corpurilor de apă subterană. Pentru starea chimică a corpurilor de apă subterană, obiectivele de mediu sunt stabilite în conformitate cu prevederile *Directivei 118/2006/EC* (modificată de Directiva 80/2014/UE), transpusă prin H.G. nr. 53/2009 pentru aprobarea Planului național de protecție a apelor subterane împotriva poluării și deteriorării, cu modificările și completările ulterioare) și a *Ordinului Ministrului nr. 621 din 7 iulie 2014 privind aprobarea valorilor de prag pentru apele subterane din România*.

Se menționează că atingerea obiectivelor de mediu reprezentate de „stare ecologică bună/potențial ecologic bun” și ”stare chimică bună” a avut ca termen 2015 (termenul stipulat în Directiva Cadru Apă). În situația neatingerii obiectivelor de mediu până la termenul stipulat de Directiva Cadru Apă, se aplică excepții de la obiectivele de mediu.

La nivelul bazinului hidrografic Jiu, din punct de vedere al stării bune s-a constatat că 77,71 % din corpurile de apă ating obiectivul de stare bună - 2021 (Figura 7.1), ce a fost determinată pe baza celei mai defavorabile situații dintre starea ecologică/potențialul ecologic și starea chimică (aplicând principiul one out-all out)

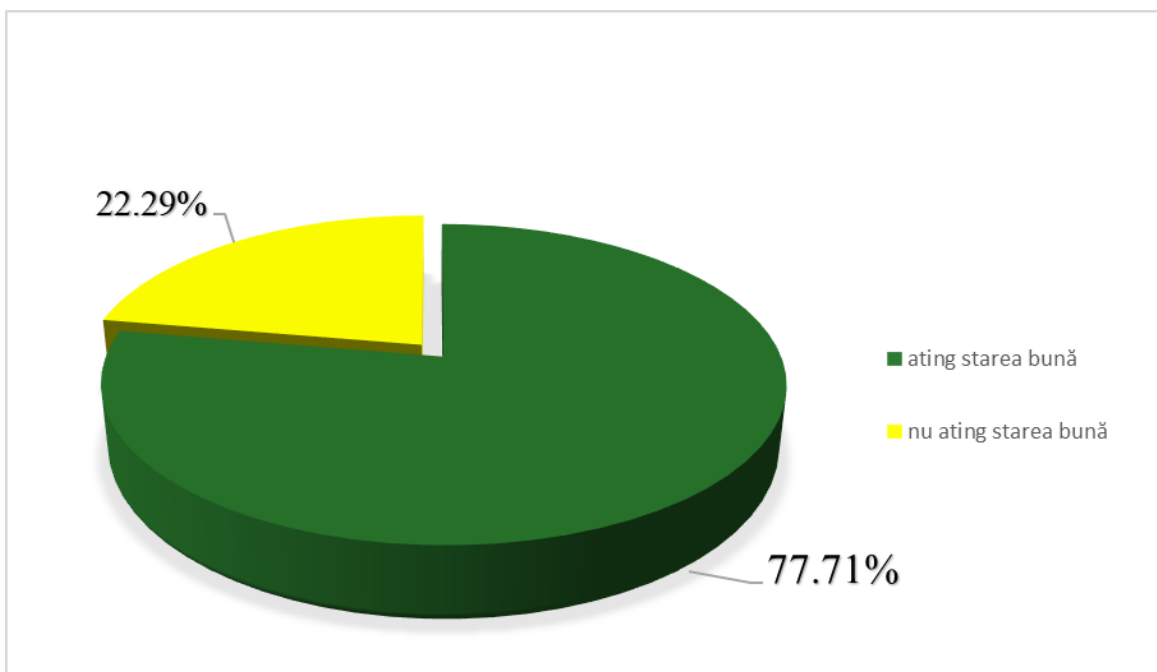


Figura 7.1 - Atingerea obiectivului de stare bună -2021 (stare ecologică bună/potențial ecologic bun și stare chimică bună) la nivelul bazinului hidrografic Jiu - corpuri de apă de suprafață

Neatingerea obiectivelor de mediu este posibilă numai în contextul aplicării excepțiilor de la obiectivele de mediu, cu respectarea condițiilor Art. 4.4, 4.5, 4.6, 4.7 ale DCA, transpuse în legislația națională prin Art. 2.3, 2.4, 2.5 și 2.7 ale Legii Apelor 107/1996 cu modificările și completările ulterioare, condiții a căror prezentare detaliată este cuprinsă în capitolul 10.

Referitor la obiectivele de mediu în relație cu procesul de stabilire a excepțiilor menționăm următoarele situații prevăzute în legislația specifică și documentele ghid la nivel european³⁷:

- prin aplicarea prevederilor Art. 4.4 (a) obiectivele de „stare bună” (ecologică și chimică/potențial ecologic bun și stare chimică bună) vor fi atinse în ciclul de planificare 2022-2027;
- prin aplicarea prevederilor Art. 4.4.(c) obiectivele de „stare bună” (ecologică și chimică/potențial ecologic bun și stare chimică bună) vor fi atinse după anul 2027;
- prin aplicarea prevederilor Art.4.5, se definesc „obiective de mediu mai puțin severe”;
- aplicarea prevederilor Art. 4.6 se realizează în cazul deteriorării temporare sau neatingerii temporare a obiectivului de mediu
- identificarea de „obiective alternative” în cadrul Art.4.7.

Procesul de stabilire a obiectivelor de mediu și a excepțiilor este un proces iterativ ce a fost dezvoltat și îmbunătățit în cadrul fiecărui ciclu de planificare pe baza datelor și informațiilor aferente.

Procesul de stabilire a obiectivelor de mediu și a excepțiilor se realizează la nivel de corp de apă, fiecărui corp de apă fiindu-i asociat obiectivul de mediu. Stabilirea termenelor de atingere a obiectivelor de mediu – stare ecologică bună și potențial ecologic bun, respectiv stare chimică bună ia în considerare starea ecologică/potențialul ecologic actual/ stare chimică actuală și programul de măsuri, termenele de implementare ale măsurilor de bază și măsurilor suplimentare (în funcție de caz) și prognozarea/estimarea efectelor măsurilor identificate asupra stării/potențialului ecologic/stării chimice al corpurilor de apă în cauză.

³⁷ Ghidul nr. 20 - *Excepții de la obiectivele de mediu elaborat în cadrul Strategiei Comune de Implementare a Directivei Cadru Apă*

Obiectivul “nedeteriorării stării” corpurilor de apă este unul dintre elementele cheie privind protecția corpurilor de apă.

În vederea protecției și conservării stării apelor, respectiv nedeteriorării stării acestora, cadrul legislativ a fost modificat, fiind integrate modificări și completări succesive în Legea Apelor 107/1996 și legislația subsecventă.

Prin Art. 27 (1), Legea Apelor cu modificările și completările ulterioare, introduce principiul general, conform căruia, orice activitate pe luciul de apă se realizează astfel încât să nu producă efecte negative asupra apei, malurilor și albiilor cursurilor de apă, malurilor și cuvetelor lacurilor, monumentelor naturii, zonelor protejate, construcțiilor, lucrărilor sau instalațiilor existente în albie și să influențeze cât mai puțin folosirea apelor de către alți utilizatori.

De asemenea, prin Art. 27 (2), este evidențiată aplicarea principiului de neafectare a stării ecologice a apelor, avându-se în vedere sectoarele de cursuri de apă care nu sunt afectate de activități umane. În acest sens este stipulată interzicerea realizării de lucrări și activități care pot afecta starea ecologică a apelor, cu excepția obiectivelor declarate de interes național și cele care vizează siguranța și securitatea națională, potrivit prevederilor legale în vigoare, precum și realizarea lucrărilor de întreținere și reparații la obiectivele/construcțiile existente (pe sectoarele de cursuri de apă care nu sunt afectate de activități umane).

Criteriile de selectare, precum și lista sectoarelor cursurilor de apă unde se interzice realizarea de lucrări și activități pe ape sau care au legătură cu apele și care pot afecta starea ecologică a acestora au fost stabilite prin aprobarea Hotărârii de Guvern 111/2020.

Totodată, în Legea nr. 122/10.07.2020 pentru modificarea și completarea Legii Apelor nr.107/1996 a fost introdus la Art. 27, alin.(4) care prevede că actualizarea criteriilor de selectare și a listelor cu sectoarele cursurilor de apă menționate anterior se realizează pe bază de studii de fundamentare, care sunt elaborate de autoritatea publică centrală din domeniul apelor. În același timp, Legea nr. 122/2020 prevede la Art. IV, că prin ordin al conducătorului autorității publice centrale din domeniul apelor, se stabilește conținutul cadru al studiilor de fundamentare.

Un alt aspect relevant în ceea ce privește protecția ecosistemelor acvatice în contextul atingerii obiectivelor de mediu pentru corpurile de apă de suprafață este reprezentat de introducerea în Legea Apelor 107/1996 cu modificările și completările ulterioare, a noțiunii de debit ecologic, definit în conformitate cu recomandările europene. Ulterior prin aprobarea Hotărârii de Guvern 148/2020 s-a stabilit modul de determinare și de calcul al debitului ecologic, ce a avut la bază cerințele Ghidului WFD CIS nr. 31³⁸, legislația națională, rezultatele recente din literatura de specialitate, precum și de posibilitățile de implementare în operativ.

De asemenea, din perspectiva conformării cu prevederile Directivei Cadru Apă și a implementării și respectării legislației naționale specifice în vigoare, pentru protecția și conservarea stării apelor, viitoarele lucrări și activități pe ape sau care au legătură cu apele sunt evaluate din perspectiva posibilului impact al acestora asupra corpurilor de apă, în procesul de reglementare din punct de vedere al gospodăririi apelor.

În acest sens prin Ordinul nr. 828/2019 al Ministrului Apelor și Pădurilor, a fost reglementat conținutul cadru al *Studiului de evaluare a impactului asupra corpurilor de apă*. În conținutul cadru, o etapă importantă în contextul protecției și nedeteriorării stării corpurilor de apă, o reprezintă identificarea și stabilirea de măsuri suplimentare practice/realizabile de atenuare/reducere a impactului, inclusiv a impactului cumulat, pentru corpurile de apă cu risc de deteriorare a stării.

În situația în care respectivul proiect sau cumulat cu proiectele autorizate/în curs de autorizare/avizate/în curs de avizare/planificate conduc la deteriorarea stării corpului de apă, se aplică cerințele de conformare cu prevederile Articolului 4.7 al DCA, transpus în Legea Apelor prin Articolul 2.7.

Deteriorarea/riscul de deteriorare a stării ecologice a corpurilor de apă în relație cu proiectele noi de infrastructură este permisă numai cu respectarea prevederilor Art. 4.7 al Directivei Cadru Apă. Deteriorarea stării (ecologice) a corpurilor de apă se analizează la nivel de element de calitate al

³⁸ Ghidului WFD CIS nr. 31 - Debitul ecologic în implementarea Directivei Cadru a Apei

stării, cu aplicarea principiului “celei mai defavorabile situații/one out-all out”, având în vedere prevederile din Anexa V a DCA.

Aceasta implică faptul că deteriorarea reprezintă trecerea la clasa imediat inferioară la nivel de element de calitate, având în vedere definițiile normative din Anexa V a DCA, în conformitate cu soluția pronunțată de Curtea Europeană de Justiție în procesul C-461/13 privind interpretarea noțiunii de “deteriorare a stării ecologice” a corpurilor de apă.

În estimarea deteriorării/ riscului de deteriorare a stării ecologice, impactul potențial cumulat al viitoarelor proiecte de infrastructură (cât și a celor existente) este luat în considerare.

De asemenea, pentru cazurile în care va avea loc modificarea obiectivului de mediu prin trecerea corpului de apă din categoria corpurilor de apă naturale în corpuri de apă puternic modificate, aceasta se realizează prin respectarea cerințelor Art.4.7 și al Art.4.3 al DCA.

Referitor la măsurile de realizare a sistemelor de colectare și epurare a apelor uzate urbane, se menționează faptul că, urmare a aplicării acestor măsuri, poluarea difuză produsă de aglomerările umane fără astfel de sisteme se transferă în poluare concentrată (punctiformă). Evacuarea directă de ape uzate epurate, în special în cazul râurilor nepermanente sau cu debit redus, poate contribui la creșterea aportului de substanțe poluante. În aceste situații poate fi necesară realizarea epurării apelor uzate urbane la un nivel ridicat (cu limite mai stringente la evacuare decât cele prevăzute de legislația în vigoare), astfel asigurându-se nedeteriorarea stării corpurilor de apă.

Din punct de vedere al stării chimice, în vederea verificării respectării principiului nedeteriorării, se analizează dacă substanțele prioritare care au tendința de a se acumula în cantități semnificative în sedimente și/sau biotă³⁹, nu conduc, în timp, la deteriorarea stării chimice bune. În acest sens se urmărește ca valorile concentrațiilor acestor substanțe prioritare din sedimente și/sau biotă să prezinte valori descrescătoare, respectiv constante în timp.

7.1. Ape de suprafață

Pentru corpurile de apă de suprafață din bazinul hidrografic Jiu prin *Planul de Management actualizat -2021* au fost stabilite obiectivele de mediu aplicabile, funcție și de categoria corpului de apă de suprafață, respectiv: corpuri de apă naturale (râuri, lacuri), corpuri de apă puternic modificate (râuri puternic modificate, lacuri de acumulare) și corpuri de apă artificiale.

Pentru zonele protejate care includ corpuri de apă de suprafață sau părți ale corpurilor de apă, obiectivele sunt cele prevăzute de legislația specifică, fiind caracteristice categoriilor de zone protejate definite în Cap. 5 -*Identificarea și cartarea zonelor protejate*.

În Anexa 7.1 a Planului de Management al bazinului hidrografic Jiu (actualizat-2021) sunt prezentate la nivel de corp de apă de suprafață din punct de vedere al stării ecologice și chimice, obiectivele de mediu, excepțiile aplicabile corpurilor de apă, precum și informații privind cauzele/situațiile de aplicare a excepțiilor.

Referitor la obiectivul de mediu- stare ecologică bună⁴⁰, în contextul prelungirii termenului de atingere (Art. 4.4. al DCA), în relație cu corpurile de apă se menționează următoarele:

- 138 corpuri de apă (78,86 %) din totalul corpurilor de apă ating obiectivul de mediu stare ecologică bună/potențial ecologic bun în 2021.
- 149 corpuri de apă (85,14%) din totalul corpurilor de apă vor atinge obiectivele de mediu (stare ecologică bună/potențial ecologic bun) până în 2027
- 26 corpuri de apă (14,86 %) din totalul corpurilor de apă, vor atinge obiectivele de mediu după 2027, generate de condițiile naturale⁴¹.

³⁹Antracen, Difenileteri bromurați, Cadmiu și compușii săi, Cloralcani C₁₀₋₁₃, Di(2-etilhexil)ftalat, Fluoranten, Hexaclorbenzen, Hexaclorbutadienă, Hexaclorciclohexan, Plumb și compușii săi, Mercur și compușii săi, Pentaclorbenzen, Hidrocarburi poliaromatice, Compuși tributilstanci.

⁴⁰ Obiectivul de mediu “stare ecologică bună” include și „potențialul ecologic bun” aplicabil corpurilor de apă puternic modificate și corpurilor de apă artificiale.

⁴¹ dintre acestea un corp de apă are excepții sub Art. 4.7. al Directivei Cadru Apă

Din punct de vedere al obiectivului de mediu – stare chimică bună, în contextul aplicării prevederilor Art. 4.4, la nivelul bazinului hidrografic Jiu, 172 (98,28 %) corpuri de apă din total corpuri de apă, ating obiectivul de stare chimică bună în 2021. Restul de 3 corpuri de apă vor atinge obiectivul de stare chimică bună după 2027 în condițiile prevăzute de Art. 4.4.- condiții naturale.

În cazul substanțelor prioritare existente, pentru care s-au revizuit standardele de calitate a mediului⁴², starea chimică bună trebuie atinsă în 2021. Pentru noile substanțe introduse de Directiva 2013/39/UE⁴³, starea chimică bună trebuie atinsă în 2027 (conform art. 3 alineatul (1a) din Directiva 2008/105/CE modificată). Prelungirea termenelor prevăzute la art. 4(4)(c) al DCA este limitată la alte două actualizări ale planului de management, cu alte cuvinte, se prelungesc termenele până în anul 2033 pentru substanțele existente cu standarde revizuite mai stricte și până în 2039 pentru substanțele noi prioritare.

La nivelul districtului hidrografic internațional al Dunării, similar ciclurilor de planificare anterioare, au fost stabilite, prin *Planul de Management al districtului Dunării actualizat -2021*, obiectivele de management aferente principalelor probleme de gospodărire a apelor de suprafață. Fiecărei categorii de probleme importante de gospodărire a apelor și obiective de management i-au fost definite termenele și „țintele”/obiectivele de conformare, precum și programele de măsuri specifice.

Aceste obiective au fost preluate la nivel național, ca parte componentă a procesului de gospodărire a apelor în cadrul districtului Dunării.

Informații detaliate privind obiectivele de management la nivelul bazinului Dunării pot fi obținute prin accesarea adresei de website: www.icpdr.org (secțiunea publică).

7.2. Ape subterane

Obiectivele de mediu pentru starea corpurilor de apă subterană implică atingerea stării bune cantitative și a stării bune chimice și prevenirea deteriorării acesteia. Obiectivele de mediu reprezentate de „starea bună” din punct de vedere chimic sunt definite în Anexa I a Directivei 118/2006/EC (modificată de Directiva 80/2014/UE), transpusă prin H.G. nr. 53/2009 pentru aprobarea Planului național de protecție a apelor subterane împotriva poluării și deteriorării, cu modificările și completările ulterioare dar și de valorile de prag stabilite la nivelul corpurilor de apă subterană, aprobate prin Ordinul Ministrului nr. 621/2014 privind aprobarea valorilor de prag pentru apele subterane din România.

Starea bună a corpurilor de apă subterană implică o serie de “condiții” definite în Anexa V din Directiva Cadru a Apelor. Procedurile de evaluare sunt dezvoltate în Directiva privind Apele Subterane (Directiva 2006/118/EC), precum și în ghidurile elaborate la nivelul Strategiei Comune de Implementare a DCA.

Pentru toate corpurile de apă subterană au fost stabilite obiective de mediu care se regăsesc în Anexa 7.2 a *Planului de Management actualizat al bazinului hidrografic Jiu - 2021*, și care include excepțiile aplicabile corpurilor de apă subterană, precum și informații privind situațiile de aplicare a acestora. Trebuie avut în vedere că dinamica apelor subterane este mult mai lentă decât cea a apelor de suprafață, motiv pentru care măsurile implementate își fac simțite efectele după o mai lungă perioadă de timp. Directiva Cadru Apă prevede în cazul apelor subterane și „prevenirea sau limitarea” evacuării de poluanți, precum și luarea unor măsuri de inversare a oricăror tendințe semnificative și durabile de creștere a concentrațiilor de poluanți.

La nivelul bazinului hidrografic Jiu, toate corpurile de apă subterane ating obiectivul de stare chimică bună înainte de 2021.

⁴² Antracen, Difenileteri bromurați, Fluoranten, Plumb și compușii săi, Naftalină, Nichel și compușii săi, Hidrocarburi poliaromatice

⁴³ Dicofol, Acid perfluorocetan sulfonic și derivații săi, Chinoxifen, Dioxine și compuși de tip dioxină, Aclonifen, Bifenox, Cibutrin, Cipermetrin, Diclorvos, Hexa bromo ciclo dodecan, Heptaclor și heptaclor epoxid și Terbutrin

Obiectivul de mediu pentru starea bună cantitativă a fost atins în primul ciclu de implementare pentru toate corpurile de apă subterană.

La nivel internațional, în *Planul de Management actualizat al Districtului Dunării – 2021* și în *Planul de Management actualizat Integrat al bazinului hidrografic Tisa - 2019* sunt prezentate și obiectivele de management pentru apele subterane, vizând atât aspectele chimice, cât și cele cantitative. Aceste obiective au fost preluate și la nivel național, ca parte componentă a procesului de gospodărire a apelor în cadrul districtului Dunării.

7.3. Zone protejate

Așa cum prevede art. 4.1 c) al Directivei Cadru Apă, toate standardele și obiectivele zonelor protejate trebuie respectate și îndeplinite până în anul 2015, cu excepția cazului în care există alte prevederi în legislația comunitară pe baza căreia a fost stabilită fiecare zonă protejată. În sens larg, obiectivele zonelor protejate se referă la:

➤ protecția calității apei folosite la captarea în scop potabil și reducerea nivelului de tratare necesar pentru producerea apei potabile prin stabilirea unor normative/standarde specifice pentru parametrii/indicatorii de calitate - *zone desemnate pentru captarea apelor pentru utilizarea în scop potabil*.

➤ protecția și ameliorarea calității acelor ape dulci care întrețin sau care ar putea întreține ihtiofauna, precum și protecția și ameliorarea calității apei marine și salmastre în scopul susținerii vieții și dezvoltării speciilor de moluște bivalve și moluște gasteropode pentru creșterea și exploatarea acestora - *zone desemnate pentru protecția speciilor acvatice importante din punct de vedere economic*.

➤ conservarea habitatelor naturale, a speciilor de floră și faună sălbatică și a tuturor speciilor de păsări care se găsesc în stare sălbatică pe teritoriul național și care au legătură cu corpurile de apă luând în considerare obiectivele specifice pentru protecția speciilor și habitatelor dependente de apă - *zone destinate protecției habitatelor sau speciilor unde menținerea sau îmbunătățirea stării apei este un factor important pentru protecția acestora, inclusiv siturile pentru Natura 2000*.

➤ reducerea poluării apelor cauzată de nitrații proveniți din surse agricole, prevenirea poluării cu nitrați, raționalizarea și optimizarea utilizării îngrășămintelor chimice și organice ce conțin compuși ai azotului - *zone vulnerabile la nitrați*. România nu are obligația de a desemna zone vulnerabile, programele de acțiune aplicându-se pentru întreg teritoriul național.

➤ protejarea mediului împotriva deteriorării datorate evacuărilor de ape uzate urbane - *zone sensibile la nutrienți*. Tot teritoriul României a fost desemnat zonă sensibilă la nutrienți.

➤ conservarea, protejarea și îmbunătățirea calității mediului, precum și protejarea sănătății oamenilor, printr-un management corespunzător al calității apelor de îmbăiere – *corpurile de apă desemnate ca ape cu scop recreațional, inclusiv arii destinate ca ape de îmbăiere*.

Astfel, corpurile de apă din zonele protejate trebuie să aibă starea bună până cel târziu în anul 2015 și mai devreme dacă este stipulat în legislația comunitară specifică acestor zone protejate. Dacă un corp de apă nu are starea bună, este necesară aplicarea unei excepții de la atingerea obiectivelor de mediu, în conformitate cu art. 4.4 al Directivei Cadru Apă. Raportarea acestor situații se realizează doar pentru excepțiile de la atingerea obiectivelor adiționale/suplimentare stabilite pentru zonele protejate.

Posibilitatea identificării obiectivelor adiționale apare pentru situațiile în care:

- obiectivele de mediu ale DCA nu sunt suficiente, necesitând obiective mai stringente pentru conformarea cu legislația specifică acestor zone protejate sau
- obiectivele de mediu ale DCA nu abordează unii parametri/indicatori care sunt parte componentă a standardelor stabilite în legislația specifică a zonelor protejate.

La nivel european se consideră că obiectivele de mediu de stare bună ale Directivei Cadru Apă integrează în totalitate obiectivele legislației pe baza căreia au fost stabilite anumite categorii de zone protejate, respectiv:

- zonele vulnerabile la nitrați,
- zonele sensibile la nutrienți,
- zonele desemnate pentru protecția speciilor acvatice importante din punct de vedere economic – pești.

De asemenea, la nivel european au fost abrogate *Directiva 2006/44/CE privind calitatea apelor dulci care necesită protecție sau îmbunătățiri în vederea întreținerii vieții piscicole și Directiva 2006/113/CE privind calitate apelor pentru moluște.*

Chiar dacă aceste directive au fost abrogate, Statele Membre au obligația să mențină și să asigure același nivel de protecție pentru zonele protejate identificate pe baza acelor directive.

În consecință, în România se mențin în vigoare actele normative care transpun Directiva privind calitatea apelor dulci care necesită protecție sau îmbunătățiri în vederea întreținerii vieții piscicole și Directiva privind calitate apelor pentru moluște.

La fel ca în *Planul Național de Management aprobat prin H.G. nr.859/2016*, au fost realizate analize privind îndeplinirea obiectivelor adiționale pentru captările de apă destinate potabilizării.

Pentru captările de apă destinate potabilizării alimentate din ape de suprafață s-a stabilit ca normativ/standard specific respectarea prevederilor H.G. nr. 100/2002 *pentru aprobarea Normelor de calitate pe care trebuie să le îndeplinească apele de suprafață utilizate pentru potabilizare (NTPA-013) și a Normativului privind metodele de măsurare și frecvența de prelevare și analiză a probelor din apele de suprafață destinate producerii de apă potabilă (NTPA-014)*, cu modificările și completările ulterioare. Pentru fiecare captare de apă destinată potabilizării, s-a verificat dacă valorile parametrilor de calitate monitorizați se încadrează sau nu în limitele prevăzute de H.G. nr. 100/2002 (NTPA-013) (A1, A2 sau A3). S-au considerat ca fiind situații neconforme/de neîndeplinire a obiectivului specific, acelea în care s-au observat neconcordanțe între calitatea resursei de apă și tehnologia de tratare a apei destinate potabilizării.

Pentru captările de apă destinate potabilizării alimentate din ape subterane nu s-a stabilit un normativ/standard specific, în această etapă, considerând-se că măsurile luate/prevăzute sunt suficiente pentru evitarea alterării calității acestora și pentru a reduce nivelul de tratare în procesul de producere a apei potabile, în vederea menținerii parametrilor de calitate prevăzuți în Legea nr. 458/2002 *privind calitatea apei potabile*, cu modificările și completările ulterioare, precum și pentru îndeplinirea obiectivelor de mediu pentru corpurile de apă de suprafață și subterane.

Obiectivele adiționale pentru zonele cu moluște sunt reprezentate⁴⁴ de standardele microbiologice, respectiv indicatorul de calitate Coliformi fecali, prevăzute în H.G. nr. 201/2002 *pentru aprobarea Normelor tehnice privind calitatea apelor pentru moluște*. La nivelul anului 2019 a fost inițiat un acord interinstituțional vizând cooperarea între Ministerul Mediului, Apelor și Pădurilor, Ministerul Educației și Cercetării, Ministerul Agriculturii și Dezvoltării Rurale și Autoritatea Sanitar Veterinară și pentru Siguranța Alimentelor (ANSVSA), în vederea stabilirii și clasificării microbiologice, în funcție de nivelul de contaminare cu materii fecale a zonelor de producție și de relocare din care vor fi exploatare moluștele bivalve vii pentru consumul uman din sectorul românesc al Mării Negre.

Conform *Acordului privind colaborarea interinstituțională în vederea stabilirii și clasificării microbiologice a zonelor de producție și relocare a moluștelor bivalve vii din sectorul românesc al Mării Negre*, Ministerul Mediului, Apelor și Pădurilor, prin AN „Apele Române”, are următoarele responsabilități:

⁴⁴ Conform ghidului de raportare al Directivei Cadru Apă -2022 (2022 WFD Reporting guidance).

- inventariază și pune la dispoziția părților interesate pentru realizarea studiului sanitar⁴⁵, în funcție de datele deținute la nivelul instituției, informații cantitative și calitative privind potențialele surse de poluare, cu posibil impact asupra zonelor de producție și relocare a moluștelor bivalve vii, după cum urmează:

- evacuările de ape uzate provenind de la folosințe de apă, autorizate din punct de vedere al gospodăririi apelor;
- poluările accidentale produse în zona de producție și relocare a moluștelor bivalve vii;

- sprijină Institutul Național de Cercetare – Dezvoltare Marină „Grigore Antipa” în efectuarea studiului la țarm, prin identificarea și localizarea evacuărilor de apă uzată prevăzute la pct 1. Informații suplimentare se regăsesc în Cap. 5, subcapitolul 5.2 - Zone pentru protecția speciilor acvatice importante din punct de vedere economic.

În ceea ce privește zonele destinate protecției habitatelor sau speciilor unde menținerea sau îmbunătățirea stării apei este un factor important pentru protecția acestora, a fost inițiată o colaborare instituțională și un schimb de informații între autoritățile de management al resurselor de apă și cele cu atribuții în administrarea ariilor naturale protejate, pentru stabilirea obiectivelor de conservare a speciilor și habitatelor naturale protejate, la nivel de sit, precum și a obiectivelor adiționale, după caz. În acest sens, Agenția Națională pentru Arii Naturale Protejate a elaborat norme metodologice privind implementarea obiectivelor de conservare specifice siturilor Natura 2000 din România, pe baza planurilor de management ale acestora.

Planurile de management ale siturilor Natura 2000 oferă date de referință detaliate și un set de măsuri de conservare pentru habitatele și speciile de interes comunitar ce se regăsesc pe suprafața acestora.

Parametrii care definesc obiectivele de conservare au fost stabiliți pe baza fișei cerințelor ecologice a speciilor și habitatelor, a ghidurilor de monitorizare aprobate la nivel național pentru specii și habitate elaborate pentru evaluarea stării de conservare conform raportărilor art. 17 al Directivei Habitate, a studiilor de teren și a rapoartelor pe care se bazează planurile de management ale ariilor naturale protejate.

În funcție de tipul de habitat și de specie, obiectivele de conservare specifice sit-ului se definesc prin parametrii relevanți în relație cu resursele de apă: de exemplu: calitatea apei/starea ecologică a corpurilor de apă pe baza indicatorilor ecologici – macronevertebrate, fitobentos, fitoplancton, EFI, calitatea apei/starea ecologică a corpurilor de apă pe baza indicatorilor fizico-chimici – regimul de oxigen, nutrienți, salinitate, metale, micropoluanti organici și anorganici (unitatea de măsură: clasa de calitate a apei/ calificativ stare ecologică), sinuozitate (indice de sinuozitate), elemente de fragmentare longitudinală/laterală (unitatea de măsură: număr, respectiv lungime), suprafața habitatului potențial în sit/prezența speciei pe lungime de râu (unitatea de măsură: ha), nivelul apei (unitatea de măsură: m), suprafața habitatelor de hrănire, a stufului și a vegetației acvatice submerse - habitate litorale importante pentru pești (unitatea de măsură: ha) etc.

Pentru fiecare habitat/specie și fiecare parametru al acestuia/acesteia s-au identificat sau urmează a fi identificate valorile țintă și s-au completat informații adiționale specifice.

În ceea ce privește parametrii de calitate ai apei, *se consideră că valorile țintă reprezentate de starea bună a apelor sunt suficiente pentru realizarea obiectivelor de conservare specifice siturilor Natura 2000, respectiv de menținere sau atingere a stării favorabile de conservare. În consecință, nu este necesară identificarea unor obiective adiționale pentru zonele destinate protecției habitatelor sau speciilor unde menținerea sau îmbunătățirea stării apei este un factor important pentru protecția acestora.*

Documentele privind obiectivele de conservare specifice siturilor Natura 2000 elaborate până în prezent pot fi consultate la Agenția Națională pentru Arii Naturale Protejate.

Totodată, în acest context, pentru o bază științifică și metodologică solidă, a fost identificată și necesitatea unei evaluări aprofundate in situ/în teren a acestor habitate și specii, prin cartarea lor la nivel de arie naturală protejată în corelare directă cu localizarea și caracteristicile corpurilor de apă, inclusiv analiza din perspectiva corelării cu presiunile și măsurile relevante.

⁴⁵ Studiul sanitar implică identificarea surselor potențiale de contaminare cu materii fecale a zonelor de recoltare a moluștelor bivalve și o evaluare a impactului potențial al surselor respective asupra calității microbiologice a acestor zone.

8. ANALIZA ECONOMICĂ A UTILIZĂRII APEI

8.1 Cadrul General

Obiectivul acestui subcapitol este de a evalua importanța apei pentru economie și pentru dezvoltarea socio-economică la nivelul spațiilor/bazinelor hidrografice. Similar abordării utilizate în cadrul Planului de Management aprobat prin HG 80/2011 și a actualizării sale, respectiv HG 859/2016, analiza economică se bazează pe date economice la nivelul bazinelor/spațiilor hidrografice, în termeni de indicatori generali: populație, produs intern brut, valoare adăugată brută și corelarea acestor indicatori cu utilizarea apei atât la nivel de resursă de apă cât și la nivel de servicii de apă (alimentare cu apă, canalizare și epurare ape uzate). Perioada analizată este 2016-2018.

Politica națională în domeniul apei cuprinde 2 sectoare distincte și anume: activitatea de management al resurselor de apă și managementul serviciilor de apă, respectiv serviciile de alimentare cu apă, canalizare și epurare ape uzate.

Este furnizată o caracterizare a folosințelor de apă, atât în planul indicatorilor macroeconomici cât și în planul volumelor de apă utilizate, dar și o caracterizare a serviciilor de apă și a activităților de management al resurselor de apă. De asemenea, în cadrul analizei economice este inclusă și o analiză privind recuperarea costurilor având în vedere serviciile de apă și activitățile de management al resurselor de apă.

8.2 Indicatori socio-economici generali

La nivelul perioadei analizate 2016 - 2018, în cadrul BH Jiu populația după domiciliu aferentă zonei urbane și rurale, precum și Produsul Intern Brut se prezintă conform Tabelului 8.1 – Indicatori Socio - Economici generali.

Tabel 8.1 Indicatori socio - economici generali

An	Populație totală (mii locuitori)*		PIB milioane lei	PIB lei / locuitor **
	Urban	Rural		
2016	707349	643327	35875,10	29522,24
2017	703534	638615	41430,60	34452,58
2018	699481	634645	43792,14	36816,55

Sursa datelor: Institutul Național de Statistică, Anuare Statistice 2016-2018

** populația după domiciliu*

*** raportare la populația rezidentă*

Din analiza Tabelului 8.1. în perioada 2016 – 2018, se poate observa faptul că populația cu domiciliul în arealul b.h. Jiu se reduce ca număr, păstrându-și trendul descrescător al ultimilor ani, în special datorită migrației, ajungând în anul 2018, conform datelor înregistrate de Institutul de Statistică, la 699481 persoane. Indicatorul macroeconomic PIB (Produs Intern Brut), raportat la populația rezidentă, înregistrează însă o creștere în 2018, depășind 36.000 lei/ locuitor.

8.3. Aspecte privind utilizarea apei

8.3.1. Situația prelevărilor de apă din resurse de suprafață

Situația prelevărilor de apă din resurse de suprafață din BH Jiu (râuri interioare, Dunăre) la nivelul anilor 2016-2018, pentru: populație, industrie, agricultură (unități agrozootehnice de tip industrial, irigații și acvacultură), exceptând volumele prelevate pentru producerea de energie- hidro și termo, se prezintă conform tabelului 8.2.1:

Tabel 8.2.1 Volume prelevate din resurse de suprafață pentru populație, industrie, agricultură

An	Volume prelevate	Volume prelevate	Volume prelevate	Volume prelevate	Volume prelevate
	Populație	Industrie	Agricultură		
			Unități agrozootehnice de tip industrial	Irigații	Acvacultură
	mii mc	mii mc	mii mc	mii mc	mii mc
2016	38357,43	25863,24	0,00	28894,97	26481,56
2017	37089,28	18813,54	0,00	64359,27	26694,51
2018	33332,98	17110,31	0,00	50811,58	27025,92

Sursa datelor: Balanța Apei elaborată de ABA Jiu în perioada 2016 – 2018

Volumele totale prelevate din resurse de suprafață pentru populație prezintă un trend descendent, în timp ce pentru industrie și agricultură (irigații și acvacultură), prezintă trend ascendent în perioada analizată (2016-2018). Creștere semnificativă se poate observa însă la irigații, în anul 2017 (64359,27 mii mc), volumul prelevat depășind volumele prelevate în anii 2016 și 2018.

Situația prelevărilor de apă din resurse de suprafață din BH Jiu, la nivelul anilor 2016-2018, pentru producerea de **energie –hidro și termo**, se prezintă conform tabelului 8.2.2:

Tabel 8.2.2 Volume prelevate din resurse de suprafață pentru producerea de energie electrică

An	Volume prelevate	Volume prelevate
	Hidroenergie	Termoenergie
	mii mc	mii mc
2016	171051,59	524209.80
2017	145944,40	564566.50
2018	157648,31	572515.10

Sursa datelor: Date interne ABA Jiu

8.3.2. Situația prelevărilor de apă din resurse subterane

Situația prelevărilor de apă din resurse subterane din BH Jiu la nivelul anilor 2016-2018, pentru: populație, industrie, agricultură (acvacultură, agrozootehnie și irigații), se prezintă conform Tabelului 8.3:

Tabel 8.3 Volume prelevate din resurse de apă subterane pentru populație, industrie, agricultură

An	Volume prelevate	Volume prelevate	Volume prelevate	Volume prelevate	Volume prelevate
	Populație	Industrie	Agricultură		
			Acvacultură	Unități agrozootehnice de tip industrial	Irigații
mii mc	mii mc	mii mc	mii mc	mii mc	
2016	28643,71	7491,80	1931,56	545,48	402,99
2017	30007,70	6510,88	1731,98	534,70	2110,66
2018	33338,23	8518,89	924,40	561,05	2035,97

Sursa datelor: Balanța apei elaborată de ABA Jiu în perioada 2016 – 2018

Prelevările din resurse subterane în BH Jiu înregistrează un trend ascendent pentru populație și industrie pe întreaga perioadă analizată. Doar volumele prelevate pentru acvacultură, înregistrează un trend descendent, iar pentru unitățile agrozootehnice de tip industrial se înregistrează doar mici variații anuale. La nivelul anului 2017, pentru irigații se înregistrează o creștere de aproximativ 5 ori a volumelor de apă prelevate, așa cum se poate observa în Tabelul 8.3, privind Volumele prelevate din resurse subterane.

8.3.3. Prelevări de apă în sistem individual pentru populație

Situația prelevărilor de apă în sistem individual a fost estimată luându-se în calcul populația neconectată la rețeaua centralizată de alimentare cu apă și a consumului specific normat de 150 l/om/zi, valoare adoptată conform STAS 1343-1-2006-“Alimentări cu apă. Determinarea cantităților de apă potabilă pentru localitățile urbane și rurale”.

Având în vedere creșterea ratei de conectare la sistemele centralizate de alimentare cu apă, populația neracordată, cu sistem individual de alimentare cu apă din fântâni și izvoare, înregistrează o scădere ușoară, constantă, pe întreaga perioadă analizată (2016–2018), scădere care se poate observa și la nivelul volumelor prelevate, de la 16,95 mil mc/an în anul 2016 la 13,20 mil mc/an în anul 2018, așa cum se poate observa în tabelul 8.4:

Tabel 8.4 Situația prelevărilor de apă în sistem individual

Ani	Populație cu sistem individual de alimentare cu apă	
	%	(mii. mc/an)
2016	22,93	16,95
2017	19,47	14,31
2018	18,06	13,20

Sursa datelor: Operatori servicii de alimentare cu apă

8.3.4. Situația volumelor de apă uzată evacuate

Situația volumelor de apă uzată evacuată, analizată pe perioada 2016-2017, respectiv 2018-2020, conform *Sintezei calității apei din România*, este prezentată în cadrul Tabelului 8.5. La nivelul bazinului hidrografic Jiu, volumele de apă uzată evacuate înregistrează o descreștere semnificativă la nivelul tuturor activităților economice, ca urmare a reducerii activităților industriale, dar și aplicării „Celor mai bune tehnologii” în relație cu economisirea și epurarea apei utilizate în procesele tehnologice din industrie.

Tabel 8.5 Volume de apă uzată evacuate pe activități economice

An	Total volume de apă uzată evacuată (mii mc/an)	Volume de apă uzată evacuată care necesită epurare (mii mc/an)		
		Populație (Gospodării comunale)	Industrie	Agricultură
2016	103028.26	58764.58	44131.68	132.00
2017	90104.44	54132.76	35908.98	62.70
2018	92873.46	54284.30	38490.69	98.47
2019	96080.10	56879.06	39090.91	110.13
2020	87765.21	50631.05	37005.49	128.67

Sursa datelor: Sinteza calității apelor din România, elaborată de Administrația Națională "Apele Române" în perioada 2016-2020

8.4. Ponderea activităților de management al resurselor de apă

Ponderea activităților de management al resurselor de apă, ca și valoare economică, respectiv valoarea obținută prin aplicarea contribuțiilor pentru utilizarea resursei de apă de suprafață și subteran pentru utilizatorii de apă din agricultură, industrie, a fost raportată la indicatorul - valoarea adăugată brută (Tabelul 8.6).

Din analiza tabelului, se constată o pondere a activităților de management al resurselor de apă aproape nesemnificativă ca și valoare economică a apei în agricultură de circa 0,0079 % în anul 2018.

Referitor la agricultură a fost luată în calcul doar valoarea contribuțiilor pentru utilizarea resursei de apă, pentru acvacultură și irigații.

Trebuie menționat faptul că valoarea tarifelor pentru irigații se stabilește conform Legii Îmbunătățirilor funciare nr. 138/2004, (Art.60)⁴⁶, cu respectarea Normelor metodologice privind calculul și plata tarifelor pentru serviciile de îmbunătățiri funciare, aprobate prin ordin al ministrului agriculturii și dezvoltării rurale.

Referitor la industrie (exceptând producerea de energie electrică), datorită diminuării activităților industriale care utilizează apa în procente semnificative (siderurgie, metalurgie, industrie chimică), precum și a aplicării „celor mai bune tehnologii” în procesele tehnologice în relație cu economisirea apei, ponderea activităților de management al resurselor de apă din punct de vedere al valorii economice a resursei este nesemnificativă (0,0113% în 2018).

Tabel 8.6 Ponderea activităților de management al resurselor de apă în cadrul principalelor activități economice

An	Agricultură		Industrie**	
	Valoare Adăugată Brută milioane lei	Pondere %	Valoare Adăugată Brută milioane lei	Pondere %
2016	2067,00	0,0102	9360,30	0,0184
2017	2715,40	0,0113	11.202,30	0,0117
2018	2764,28	0,0079	11.863,24	0,0113

Notă: ** Industrie – fără producerea de energie electrică ;sursa datelor: Balanța apei elaborată de ABA Jiu în perioada 2016-2018 - Institutul Național de Statistică

⁴⁶ https://anif.ro/wp-content/uploads/2019/11/LEGE-A-138-27_04_2004.pdf

8.5. Servicii de apă, activități de management al resurselor de apă și recuperarea costurilor

8.5.1. Introducere

Politica economică și financiară în domeniul apei include 2 componente principale:

- serviciile de apă, respectiv serviciile de alimentare cu apă, canalizare și epurare ape uzate ;
- activitățile de management cantitativ și calitativ al resurselor de apă.

Figura nr. 8.1. prezintă în mod schematic, structura, autoritatea competentă și cea de reglementare în domeniul politicii financiare și economice în domeniul apei

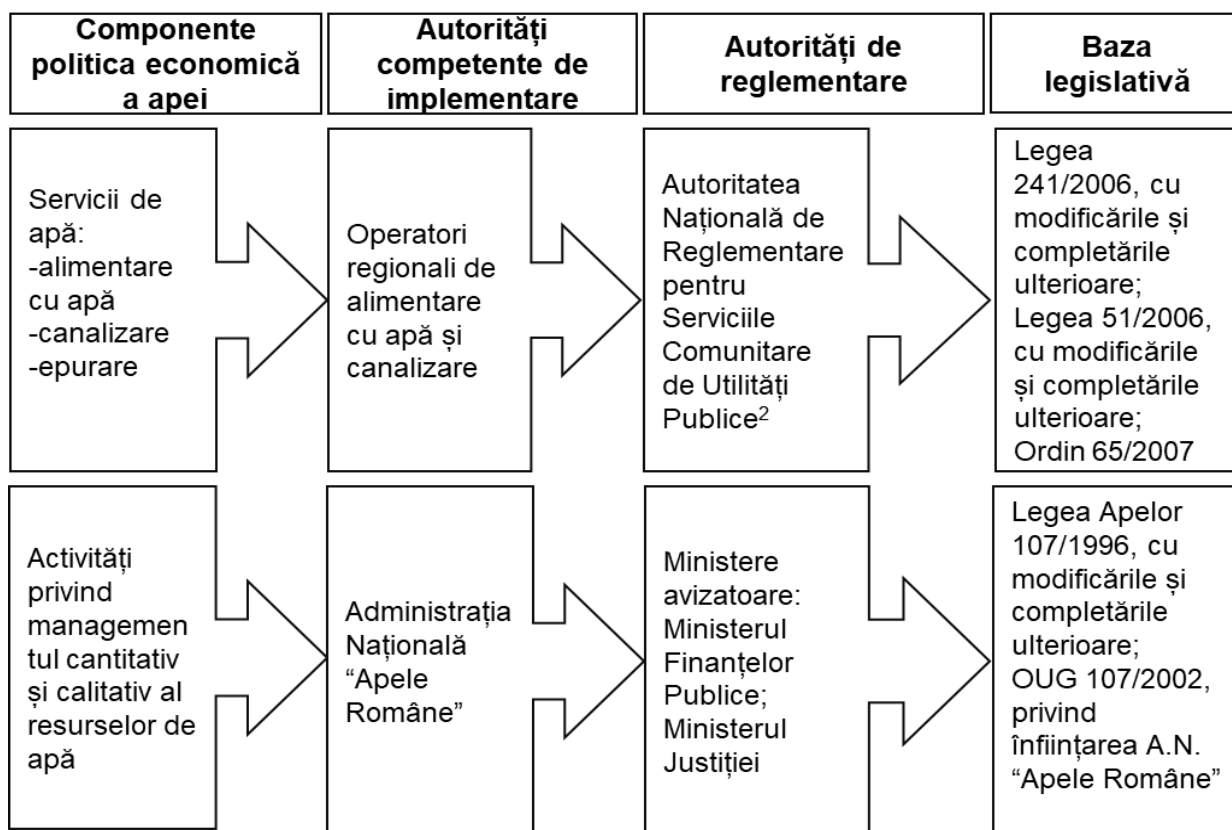


Figura nr. 8.1. Structura politicii financiare și economice în domeniul apei, autorități competente, de reglementare⁴⁷ și baza legislativă

8.5.2. Servicii de apă

Definirea serviciilor de apă

Serviciile de apă sunt asigurate la nivelul comunelor, orașelor, municipiilor sau județelor de către operatorii specifici:

- Serviciul de tratare și clorinare a apei brute din resurse de suprafață în scopul potabilizării;
- Serviciul de tratare și clorinare a apei prelevate din subteran în scopul potabilizării;
- Serviciul de distribuție a apei potabile prin rețeaua centralizată de alimentare cu apă;
- Serviciul de colectare a apelor uzate evacuate de gospodăriile individuale și unitățile industriale în rețeaua centralizată de canalizare;
- Serviciul de epurare a apelor uzate.

⁴⁷ <https://www.anrsc.ro/avizare-preturi>

8.5.2.1 Recuperarea costurilor pentru serviciile de apă

În conformitate cu prevederile legale, principiul care stă la baza mecanismului economic și financiar în domeniul serviciilor de apă este cel al recuperării costurilor aferente prestării acestor servicii.

Fundamentarea prețurilor, respectiv al tarifelor pentru serviciile de alimentare cu apă și de canalizare se face de către operator, astfel încât structura și nivelul acestora:

- să acopere costul justificat economic al furnizării/prestării serviciului;
- să asigure funcționarea eficientă și în siguranță a serviciului, protecția și conservarea mediului, precum și sănătatea populației;
- să descurajeze consumul excesiv și să încurajeze investițiile de capital;
- să garanteze respectarea autonomiei financiare a operatorului;
- să garanteze continuitatea serviciului.

Prețurile și tarifele pentru plata serviciilor de apă și de canalizare se fundamentează pe baza:

- costurilor de producție și exploatare;
- costurilor de întreținere și reparații,
- amortismentelor aferente capitalului imobilizat în active corporale și necorporale.

Prețurile și tarifele aferente serviciilor de alimentare cu apă și canalizare, includ cote pentru plata dobânzilor și restituirea creditelor, pentru crearea surselor de dezvoltare și modernizare a sistemelor tehnico-edilitare, precum și profitul operatorului, în condițiile legii, cu respectarea următoarelor condiții:

- structura și nivelul tarifelor să fie stabilite astfel încât să reflecte costul efectiv al furnizării/prestării serviciilor de apă și de canalizare, să descurajeze consumul excesiv, să încurajeze funcționarea eficientă a acestora și protecția mediului, să încurajeze investițiile de capital și să fie corelate cu gradul de suportabilitate de către utilizatori;
- să fie asigurată și respectată autonomia financiară a operatorului;
- operatorul să aibă dreptul de a propune tarife binome care au: o componentă fixă, proporțională cu cheltuielile necesare pentru menținerea în exploatare și funcționarea în condiții de siguranță și eficiență a sistemului de alimentare cu apă, respectiv de canalizare, și una variabilă, în funcție de consumul de apă, respectiv de cantitatea de ape uzate, înregistrate la utilizatori;
- operatorul să aibă dreptul de a indexa periodic tarifele în funcție de rata inflației, în baza unor formule de indexare avizate de autoritatea de reglementare și aprobate de autoritățile administrației publice locale responsabile.

Finanțarea activității curente a serviciilor de alimentare cu apă și canalizare se face prin încasarea contravalorii acestora de la consumatori, la prețurile și tarifele aprobate de către autoritățile locale. Prin urmare, activitatea de exploatare nu se subvenționează și nu se practică sisteme de protecție socială directă la serviciile de alimentare cu apă și canalizare, procentul de recuperare a costurilor financiare la nivelul serviciilor facturate este mai mare de 100%, diferența constând în nivelul cotei de dezvoltare și a cotei de profit stabilite în conformitate cu legislația amintită (Figura nr. 8.1.).

Tabel nr 8.7 prezintă gradul de racordare al populației din bazinul hidrografic Jiu la rețeaua centralizată de alimentare cu apă, canalizare și epurare ape uzate la nivelul anilor 2016 – 2018 și Figura nr. 8.2 - Rata de conectare la serviciile de apă și canalizare, la nivelul administrațiilor bazinale de apă.

8. Analiza economică a utilizării apei

Tabelul 8.7 Gradul de racordare al populației la rețeaua centralizată de alimentare cu apă, canalizare și epurare

Anul	Populație conectată la sisteme centralizate de alimentare cu apă			Populație conectată la canalizare			Populație conectată la stații de epurare		
	Total	Urban	Rural	Total	Urban	Rural	Total	Urban	Rural
	mii loc.	mii loc.	mii loc.	mii loc.	mii loc.	mii loc.	mii loc.	mii loc.	mii loc.
	%	%	%	%	%	%	%	%	%
2016	657,967	571,971	86,015	467,501	463,218	4,283	460,501	459,218	1,283
	54,1	47,1	7,1	38,9	38,5	0,4	38,7	38,6	0,1
2017	716,639	590,662	125,977	523,030	508,945	14,085	514,030	504,945	9,085
	59,0	48,6	10,4	43,5	42,3	1,2	43,2	42,5	0,8
2018	830,224	670,984	159,240	571,193	558,767	21,513	551,046	544,620	15,513
	68,3	55,2	13,1	47,5	46,5	1,8	46,3	45,8	1,3

Sursa datelor: Operatorii serviciilor de alimentare cu apă și canalizare;

Procesul de creștere a ratei de racordare a populației la rețeaua centralizată de alimentare cu apă de la 54,1 % în 2016 la 68,3 % în 2018 și a nivelului de racordare la rețeaua de canalizare de la 38,9 % în 2016 la 47,5 % în anul 2018 și la stațiile de epurare a apelor uzate de la 38,7 % în anul 2016 la 46,3 % în anul 2018, se datorează lucrărilor de investiții în domeniul implementării Directivei nr. 98/83/CE privind calitatea apei destinate consumului uman și a Directivei nr.91/271/CEE privind epurarea apelor uzate urbane.

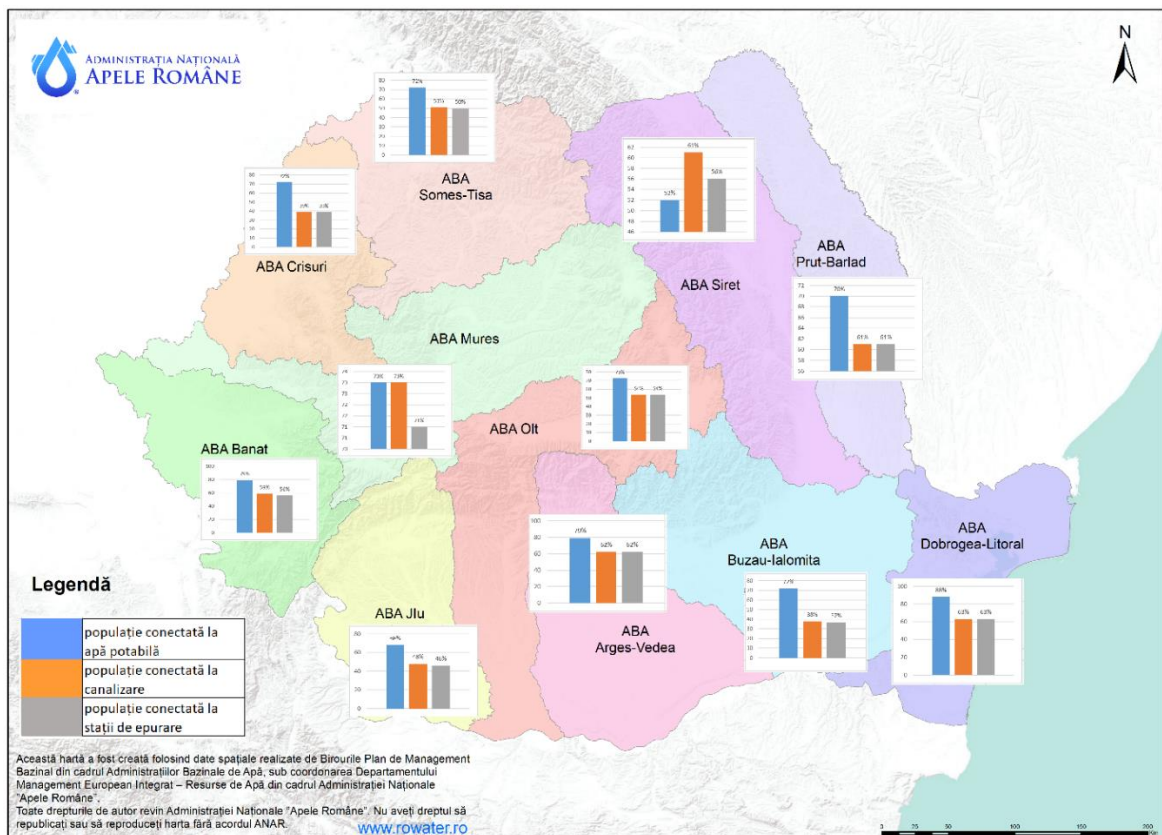


Figura nr. 8.2. Rata de conectare la serviciile de apă și canalizare la nivelul Administrațiilor Bazinale de Apă

8. Analiza economică a utilizării apei

La nivel național își desfășoară activitatea **45 de operatori regionali**⁴⁸ în domeniul **alimentării cu apă și al canalizării**. Tabelul 8.8 prezintă situația prețurilor și tarifelor medii la nivel BH Jiu pentru serviciile de alimentare cu apă și canalizare, iar Figura nr. 8.3. prezintă tarifele stabilite de ANRSC în anul 2019, la nivel de operator regional.

Tabelul 8.8 Situația prețurilor și tarifelor medii la nivelul bazinului hidrografic Jiu pentru serviciile de apă și canalizare/epurare

Preț mediu Alimentare cu apă potabilă, produsă, transportată și distribuită	Tarif mediu Canalizare/ Epurare
lei/mc (fără TVA)	lei/mc (fără TVA)
3,83	2,69

Sursa: SC APAREGIO GORJ SA,
SOCIETATEA SECOM S.A. DROBETA TURNU SEVERIN,
S.C. COMPNIA APA OLTENIA SA CRAIOVA,
S.C. APASERV VALEA JIULUI S.A. PETROȘANI

⁴⁸ **Conform Legii 51 din 8 martie 2006, Art. 2, litera h:** „Operatorul regional - operatorul societate reglementată de Legea societăților nr. 31/1990, republicată, cu modificările și completările ulterioare, cu capital social integral al unora sau al tuturor unităților administrativ-teritoriale membre ale unei asociații de dezvoltare intercomunitară având ca scop serviciile de utilități publice, asigură furnizarea/ prestarea serviciului/activității de utilități publice pe raza de competență a unităților administrativ-teritoriale asociate, exploatarea sistemelor de utilități publice aferente acestora, precum și implementarea programelor de investiții publice de interes zonal ori regional destinate înființării, modernizării și/sau, după caz, dezvoltării infrastructurii tehnico-edilitare aferente acestor servicii/activități, realizate în comun în cadrul asociației”.

8. Analiza economică a utilizării apei

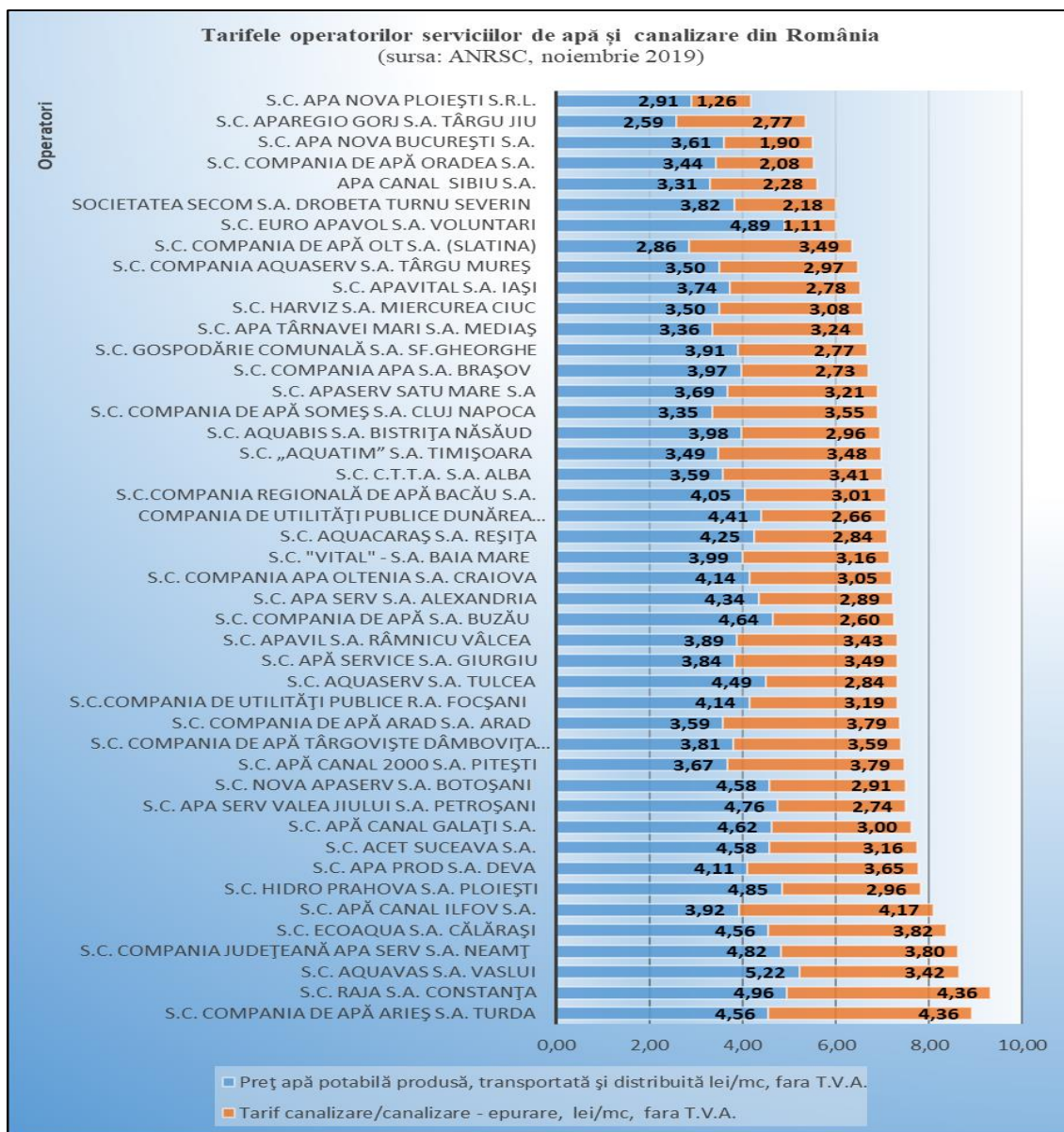


Figura nr. 8.3. Tarife Operatori servicii de apă și canalizare

Sursa: Autoritatea Națională de Reglementare pentru Serviciile Comunitare de Utilități Publice

8.5.3 Activități de management cantitativ și calitativ al resurselor de apă

8.5.3.1. Definirea activităților de management al resurselor de apă

Activitățile de management al resurselor de apă, realizate de Administrația Națională "Apele Române" sunt activități de interes public definite astfel:

- de asigurare a cerințelor de apă brută în sursă;
- de cunoaștere a resurselor de apă din punct de vedere cantitativ și calitativ, activități de hidrologie operativă și prognoze hidrologice;
- de protecție a calității resurselor de apă, prin primirea în apele de suprafață a substanțelor poluante din apele uzate evacuate în limita reglementărilor legale;
- de protejare împotriva inundațiilor;

Conform HG 1176/2005, art.6 Administrația Națională "Apele Române" asigură realizarea următoarelor activități de interes național și social:

- repararea lucrărilor de gospodărire a apelor din domeniul public al statului, care se află în administrarea Administrației Naționale "Apele Române", cu rol de apărare împotriva inundațiilor și activităților operative de apărare împotriva inundațiilor;

- refacerea și repunerea în funcțiune a lucrărilor de de gospodărire a apelor din domeniul public al statului, care se află în administrarea Administrației Naționale "Apele Române", afectate de calamități naturale sau de alte evenimente deosebite;

- cunoașterea resurselor de apă, precum și activitățile de hidrologie operativă și prognoză hidrologică;

- realizarea sarcinilor rezultate din aplicarea convențiilor și acordurilor internaționale din domeniul apelor și pentru implementarea directivelor Uniunii Europene din domeniul apelor, în scopul îndeplinirii angajamentelor luate de statul roman prin acordurile și convențiile internaționale.

În conformitate cu art.4 alin (5) din Ordonanța de Urgență a Guvernului nr.107/2002 privind înființarea Administrației Naționale „Apele Române” cu modificările și completările ulterioare, s-a instituit competența Administrației Naționale „Apele Române” ca singura instituție în drept să aplice sistemul de contribuții, plăți, tarife și penalități specifice gospodăririi apelor, tuturor utilizatorilor de apă, indiferent de deținătorul cu orice titlu al amenajării, precum și din sursele subterane, cu excepția celor pentru care sunt reglementări specifice în vigoare, întrucât apa este monopol natural de interes strategic.

8.5.3.2 Recuperarea costurilor pentru activitățile de management al resurselor de apă

Mecanismul economic specific în domeniul managementului cantitativ și calitativ al resurselor de apă include sistemul de contribuții pentru utilizarea resursei de apă din punct de vedere cantitativ și calitativ, plăți și penalități, ca parte a modului de finanțare pe principii economice a Administrației Naționale "Apele Române", în scopul asigurării resursei de apă atât din punct de vedere cantitativ, cât și calitativ, în conformitate cu art.4 alin (5) din Ordonanța de Urgență a Guvernului nr.107/2002 privind înființarea Administrației Naționale "Apele Române" aprobată cu modificările și completările ulterioare prin Legea nr.400/2005, și în conformitate cu Art.81, alin. 1 din Legea Apelor 107/1996 cu modificările și completările ulterioare.

Aplicarea mecanismului economic în domeniul apelor are în vedere interesul public, general, respectiv asigurarea condițiilor functionării Sistemului Național de Gospodărire a Apelor (SNGA), Sistemului Național de Monitoring Integrat al Apelor, Sistemului Național de Veghe Hidrologică.

Administrația Națională "Apele Române" deține ca și patrimoniu infrastructura de lucrări pentru asigurarea cerințelor de apă brută în sursă pentru asigurarea alimentării cu apă a populației, industriei și agriculturii, prevenirea și combaterea inundațiilor (baraje cu acumulare permanentă, poldere și acumulări nepermanente, diguri de protecție, lucrări de regularizare și stabilizare a albiei).

Principii:

- apa constituie o resursă naturală cu valoare economică în toate formele sale de utilizare;

- principiul recuperării costurilor fără a avea în vedere realizarea de profit,

- principiul utilizatorul plătește;

- principiul poluatorul plătește;

- principiul accesului egal la resursele de apă;

- principiul privind folosirea rațională a resurselor de apă.

- Este diferențiat per tip de resursă (suprafață/subteran) și utilizatori (unități de gospodărie comunală, industrie, irigații, acvacultură, producere de energie) are un caracter național unic în baza principiului solidarității bazinale.

- Este unic la nivel național din punct de vedere al cuantumului contribuțiilor diferențiate per tip de resursă și utilizator. Cerința de unicitate a nivelului contribuțiilor la nivel național este datorată echipării economice diferite la nivelul bazinelor/spațiilor hidrografice, precum și din *necesitatea asigurării redistribuirii și împărțirii riscurilor*, realizând astfel o echitate relativ stabilă în ceea ce privește gradul de înzestrare a diferitelor spații/bazine hidrografice.

- Nu ține cont de puterea financiară a utilizatorilor, astfel că la stabilirea cuantumului contribuțiilor pentru activitățile specifice de gospodărire a apelor nu se poate vorbi de o subvenție încrucișată.
- Principiul recuperării costurilor are la bază:
 - alocarea costurilor per tip de utilizator (gospodării comunale, instituții publice, industrie, unități agrozootehnice, producere de energie, termocentrale, irigații, piscicultură).
 - tipul de resursă (suprafață și subteran) și tipul de folosință;
 - dimensionarea și aplicarea instrumentelor de plăți în domeniul managementului cantitativ și calitativ al resurselor de apă.

Alocarea costurilor pe centre de cost

Alocarea costurilor a avut în vedere identificarea și structurarea subactivităților aferente activităților de interes național și social aflate în atribuțiile Administrației Naționale Apele Române.

Astfel, fiecare subactivitate a fost considerată un centru de cost pentru care au fost evaluate costurile, considerând atât nivelul de costuri la nivelul unui an bugetar dar și costurile necesare normate. Centrele de cost identificate au fost grupate în cinci mari categorii, astfel: Managementul cantității resurselor de apă, Managementul calității resurselor de apă, Apărare împotriva Inundațiilor, Servicii și produse de reglementare în domeniul gospodăririi Apelor, întreținere plajă.

Figurile de mai jos (Figura nr. 8.4 și Figura nr.8.5) prezintă structura alocării costurilor la nivel de centre de cost pentru Managementul cantității resurselor de apă și Managementul calității resurselor de apă.

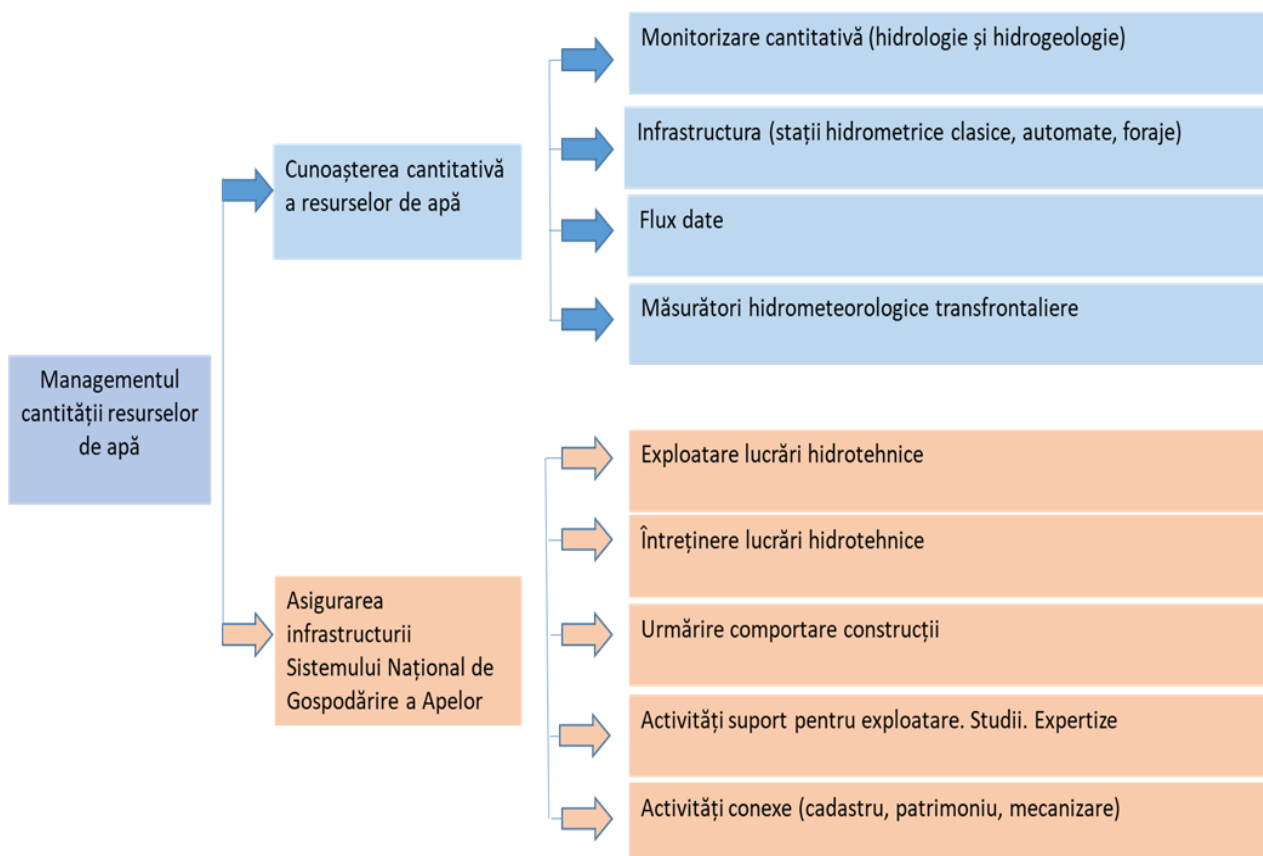


Figura nr. 8.4 Alocare costuri management cantitativ

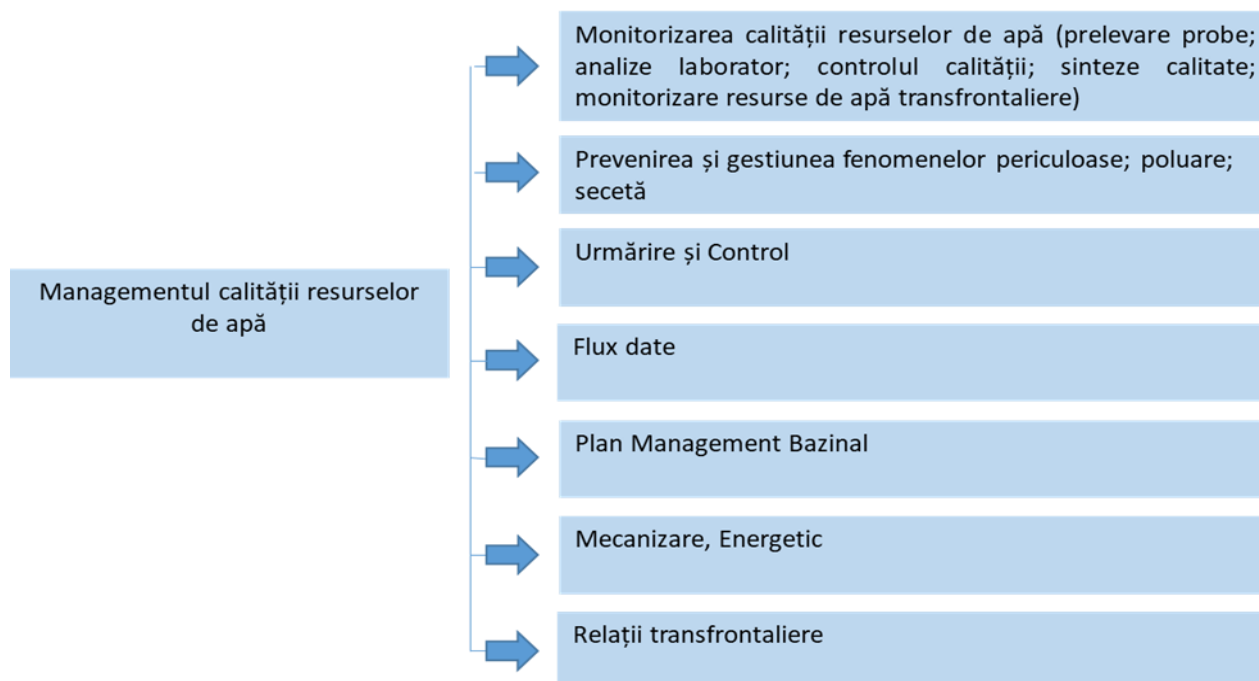


Figura nr. 8.5. Alocare costuri management calitativ

Instrumente de plăți în domeniul resurselor de apă – Contribuții specifice de gospodărire a apelor

Contribuțiile specifice de gospodărire a apelor reprezintă pârghia mecanismului economic în domeniul managementului cantitativ și calitativ al resurselor de apă.

Potrivit Articolului 81, alin. 1, din Legea Apelor 107/1996, "sistemul de contribuții, plăți, tarife și penalități specifice activității de gospodărire a resurselor de apă se aplică tuturor utilizatorilor. Cuantumul contribuțiilor, plăților, tarifelor și penalităților specifice activității de gospodărire a resurselor de apă, se reactualizează periodic prin hotărâre a Guvernului, la propunerea autorității publice centrale în domeniul apelor".

Managementul cantitativ al resursei de apă - Contribuții pentru utilizarea resursei de apă de suprafață și subteran.

Principii:

- principiul recuperării costurilor,
- principiul utilizatorul plătește;
- principiul accesului egal la resursele de apă;
- principiul privind folosirea rațională a resurselor de apă.

▪ Este diferențiat per tip de resursă (suprafață/subteran) și utilizatori (unități de gospodărie comunală, industrie, irigații, acvacultură, producere de energie), are un caracter național unic în baza principiului solidarității bazinale.

▪ Este unic la nivel național din punct de vedere al cuantumului contribuțiilor diferențiate per tip de resursă și utilizator. Cerința de unicitate a nivelului contribuțiilor la nivel național este datorată echipării economice diferite la nivelul bazinelor/spațiilor hidrografice, precum și din necesitatea asigurării redistribuirii și împărțirii riscurilor, realizând astfel o echitate relativ stabilă în ceea ce privește gradul de înzestrare a diferitelor spații/bazine hidrografice.

▪ Nu ține cont de puterea financiară a utilizatorilor, astfel că la stabilirea cuantumului contribuțiilor pentru activitățile specifice de gospodărire a apelor nu se poate vorbi de o subvenție încrucișată.

Principiul recuperării costurilor are la bază:

- tipul de resursă (suprafață și subteran) și tipul de folosință;
- alocarea costurilor per tip de utilizator (gospodăririi comunale, instituții publice, industrie, unități agrozootehnice, producere de energie, termocentrale, irigații, piscicultură).

Astfel, în baza normativelor proprii au fost evaluate costurile aferente activităților de management cantitativ a resurselor de apă, incluzând aici toate lucrările aferente menținerii în siguranță a infrastructurii Sistemului Național de Gospodărire a Apelor. Alocarea costurilor pentru utilizatorii resursei de apă a avut la bază cerința de apă a acestora.

Sistemul de contribuții în domeniul managementului calitativ al resursei de apă

Principii :

- **Principiul precauției și prevenției** – stabilind că decizia trebuie luată întotdeauna pe baza argumentelor științifice, iar greșelile pot fi evitate manifestând precauție în cazul în care există dubii sau nu există suficiente informații; prevenirea poluării este necesară pentru a evita costurile combaterii și remedierii daunelor produse asupra resurselor de apă;

- **Principiul Recuperării costurilor, respectiv Poluatorul plătește** - Poluatorul care supune corpul de apă unui risc calitativ va suporta costurile activităților aferente prevenirii deteriorării cauzate de activitatea prestată, care pot fi definite prin costurile aferente primirii poluanților în resursele de apă (în limitele legale), dar și costurile necesare susținerii activității de cunoaștere a calității resurselor de apă (monitorizarea calității apelor). Acesta va crea un element stimulativ pentru elaborarea și adoptarea de către utilizator a unor practici și metode mai puțin dăunătoare din punct de vedere al calității resursei de apă.

- **Cunoașterea calitativă a resurselor de apă** – se realizează sistematic, la nivelul bazinelor hidrografice, prin Sistemului Național de Monitoring al Calității Apelor cu scopul furnizării elementelor fundamentale pentru aprecierea stadiului și evoluției elementelor calitative ale resurselor de apă și pentru elaborarea deciziilor în domeniul managementului resurselor de apă.

- **Asigurarea unui nivel ridicat de protecție** având în vedere protecția sănătății umane, resurselor de apă și a ecosistemelor acvatice; pentru zonele protejate (zonele de captare, zonele sensibile, zonele vulnerabile, zonele de îmbăiere, ariile protejate privind speciile și habitatele) este necesară asigurarea unei protecții speciale adecvate .

- Este unic la nivel național, diferențiat pe tip de substanță poluatoare, ca urmare a efectului diferit al acestora asupra resurselor de apă;

- Se exprimă în lei/t poluant;

- Se aplică pentru un număr de 27 indicatori , grupați după cum urmează:

- Indicatori chimici generali;
- Indicatori chimici specifici;
- Indicatori chimici toxici și foarte toxici ;
- Indicatori bacteriologici;
- Indicatori fizici

- Recuperarea costurilor se realizează pe baza contribuțiilor pentru primirea de ape uzate în resursele de apă în limita reglementărilor legale, aferente activităților prestate de Administrația Națională Apele Române, respectiv activității de monitoring operativ, investigativ și de supraveghere.

Dimensionarea cuantumului contribuțiilor pentru primirea de ape uzate în resursele de apă se face pe baza *Ordinului Ministrului Mediului și Gospodăririi Apelor nr. 798/2005, privind aprobarea abonamentului cadru de utilizare/exploatare, a Ordinului nr. 1028/2009 pentru modificarea și completarea Anexelor nr. 1-5 la abonamentul cadru de utilizare/exploatare, respectiv a Ordinului nr. 1725/2010 pentru modificarea și completarea Anexelor 1-5 la abonamentul cadru de utilizare/exploatare.*

Conform prevederilor Art. 81, alin. (4) din Legea Apelor nr.107/1996, cu modificările și completările ulterioare: "Utilizatorii de apă, consumatori sau neconsumatori, au obligația să plătească lunar cuantumul contribuției specifice de gospodărire a apelor, în caz contrar, li se vor aplica penalități de întârziere conform prevederilor Legii nr. 227/2015 privind Codul de procedură fiscală, cu

8. Analiza economică a utilizării apei

modificările și completările ulterioare. Contribuțiile specifice de gospodărire a resurselor de apă, tarifele și penalitățile pentru depășirea concentrațiilor aferente mecanismului economic, se indexează anual prin aplicarea indicelui anual al prețurilor de consum.

Conform Legii Apelor 107/1996 cu modificările și completările ulterioare, respectiv Art. 81, alin. 3¹, contribuțiile specifice de gospodărire a apelor sunt:

- a) contribuția pentru utilizarea resurselor de apă pe categorii de resurse și utilizatori;
- b) contribuția pentru primirea apelor uzate în resursele de apă;
- c) contribuția pentru potențialul hidroenergetic asigurat prin barajele lacurilor de acumulare din administrarea Administrației Naționale «Apele Române»;
- d) contribuția pentru exploatarea agregatelor minerale din albiile și malurile cursurilor de apă ce intră sub incidența prezentei legi.

Precizăm faptul că nivelul contribuțiilor specifice de gospodărire a resurselor de apă fac obiectul HG 1202/2010.

Cuantumul contribuțiilor pentru **utilizarea resurselor de apă**, se regăsește în: *Figura nr. 8.6; Figura nr. 8.7. și Figura nr. 8.8.*

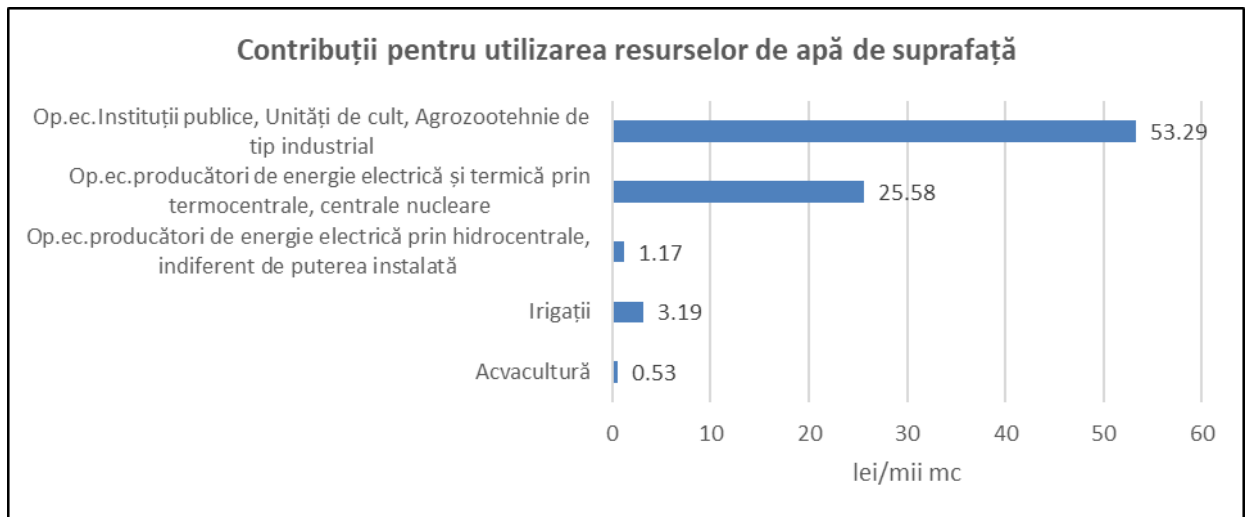


Figura nr. 8.6. Contribuții pentru utilizarea resurselor de suprafață

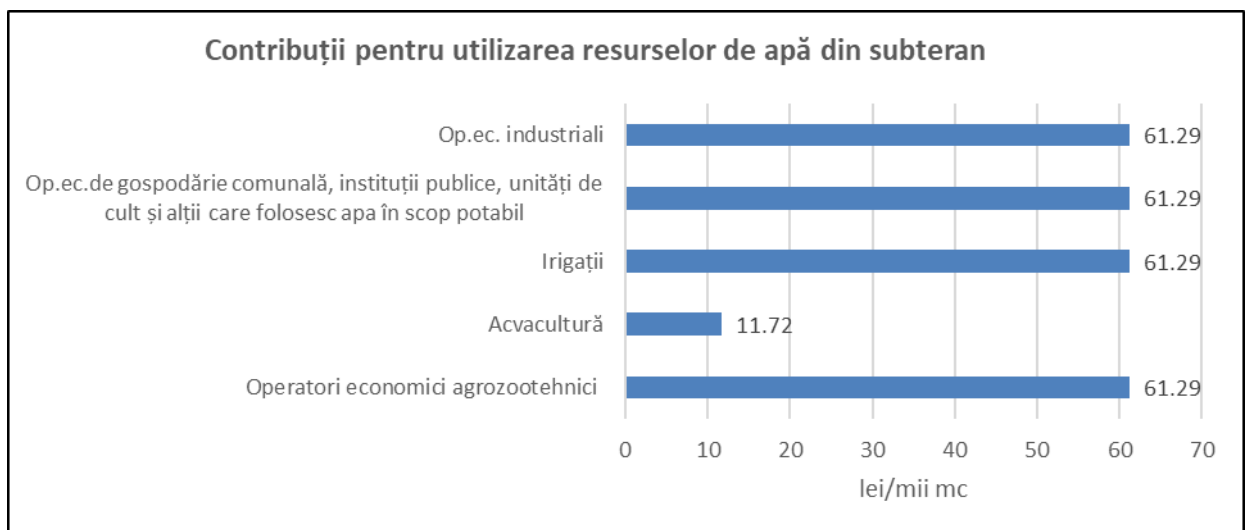


Figura nr. 8.7. Contribuții pentru utilizarea resurselor de apă din subteran

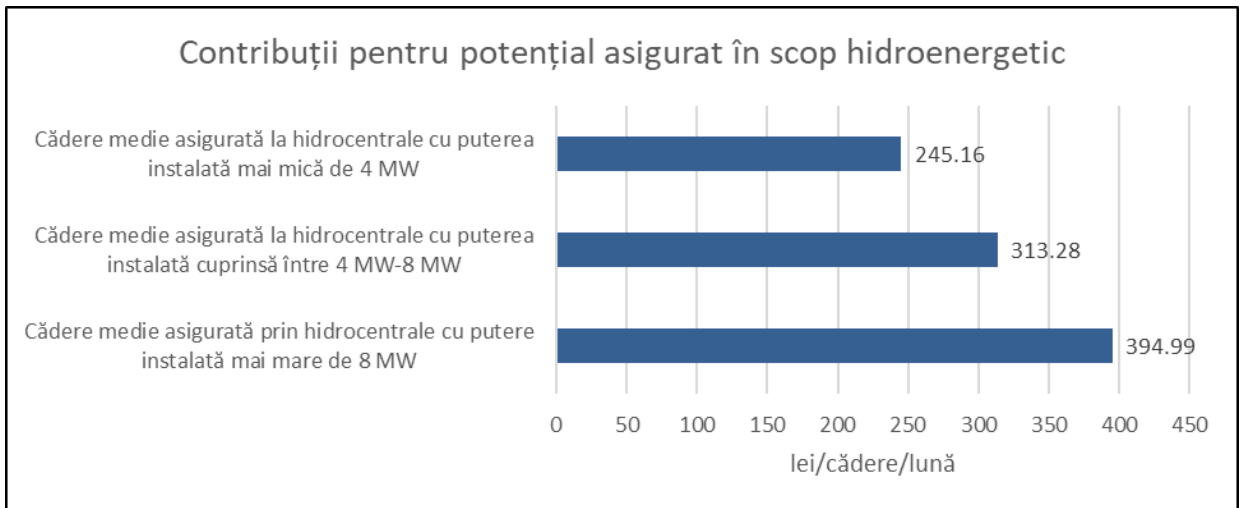


Figura nr. 8.8. Contribuții pentru potențialul asigurat în scop hidroenergetic prin barajele lacurilor de acumulare din administrarea Administrației Naționale "Apele Române"

Costuri de mediu și resursă

În procesul de implementare a costurilor de mediu și resursă, conceptul de costuri de mediu și costuri de resursă se aplică principiului de recuperare a costurilor, definit de Art 9 al DCA. Costurile de mediu și resursă sunt internalizate în cadrul serviciilor de apă.

Figura nr. 8.9 prezintă schematic definirea costurilor de mediu și resursă și internalizarea acestora în cadrul serviciilor de apă așa cum sunt ele definite în subcapitolul 8.5.2.

Servicii de apă	Alimentare cu apă		Tratare ape uzate	
	Activități de management cantitativ și calitativ al resurselor de apă	Activități specifice Managementului Resurselor de Apă	Tratare și Distribuție	Activități specifice Managementului Resurselor de Apă
Costuri financiare	Costuri legate de managementul cantitativ al resurselor de apă O&M și costuri de capital	Costuri cu furnizarea serviciilor de Tratare și Distribuție: O&M și costuri de capital	Costuri legate de managementul calitativ al resurselor de apă O&M și costuri de capital	Costuri cu furnizarea serviciilor: O&M și costuri de capital
Costuri de resursă	Costul oportunităților pierdute de alți utilizatori de apă datorită deprecierei cantitative a resursei, peste rata de recuperare a acesteia			
Costuri de Mediu	Costuri legate de unele măsuri de atenuare și/sau restaurare în relație cu alterările hidromorfologice ale cursurilor de apă		Costurilor măsurilor al căror scop principal este de a proteja mediul acvatic pe baza standardelor legale (de mediu)	
	↓ Principiul utilizatorul plătește		↓ Principiul poluatorul plătește	

Figura nr. 8.9. Costuri de mediu și resursă în cadrul serviciilor de apă

Costurile de mediu

Costurile de mediu constau în costurile pagubelor produse asupra mediului ca urmare a degradării sau pierderii ecosistemelor acvatice datorate presiunilor anumitor utilizatori de apă⁴⁹.

Astfel, costurile de mediu au fost approximate prin evaluarea costurilor măsurilor al căror scop principal este de a proteja mediul acvatic pe baza standardelor legale (de mediu) existente.

Metoda de evaluare a costurilor de mediu este cea a costurilor măsurilor. Astfel, costurile aferente managementului calitativ al resurselor de apă, așa cum se poate observa în Figura nr. 8.5 - Alocare costuri management calitativ, reprezintă costurile economice aferente protecției resurselor de apă și sunt costuri internalizate în cadrul serviciului de canalizare și epurare a apelor uzate. Costurile aferente managementului calitativ al resurselor de apă, stau la baza contribuției pentru primirea de ape uzate în resursa de apă, definite la Subcapitolul 8.5.3.2.

În Figura nr. 8.10. se prezintă procentul costurilor de mediu – costuri aferente managementului calitativ al resursei de apă – în cadrul tarifului pentru serviciul de canalizare și epurare. Calculul a avut la bază volumele evacuate în perioada 2016-2017 pe activități economice și veniturile încasate pentru primirea apelor uzate în resursa de apă, pentru depășirea concentrațiilor maxime admise a valorilor indicatorilor, în conformitate cu legislația aplicabilă în vigoare.

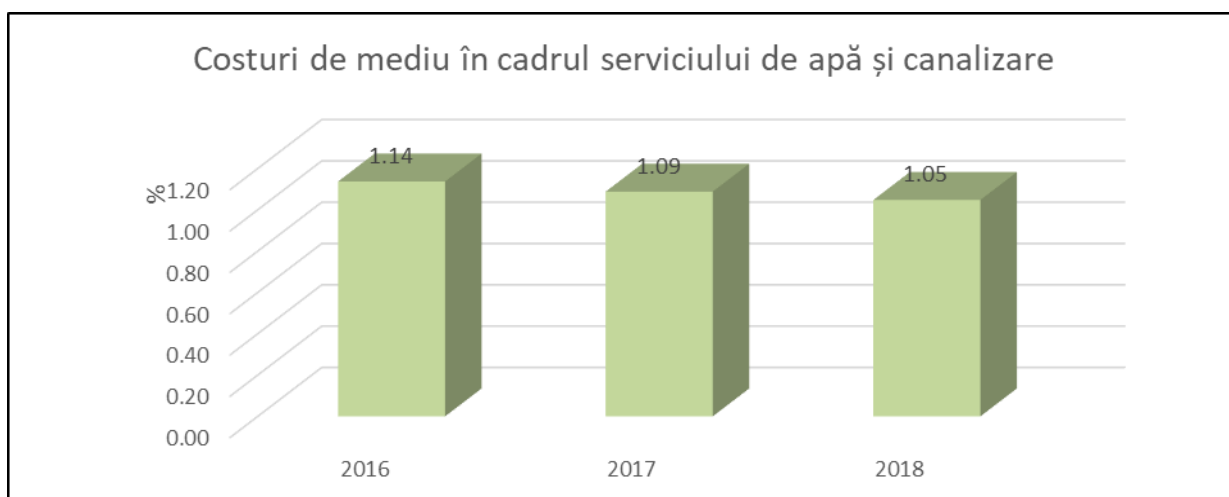


Figura nr. 8.10. Costuri de mediu în cadrul serviciului de apă și canalizare

Costuri de resursă

Costurile de resursă sunt definite ca fiind costul oportunităților pierdute de alți utilizatori de apă datorită deprecierei cantitative a resursei, peste rata de recuperare a acesteia” – (ex. prelevarea în exces a acviferului), conform: CIS Guidance document 1 – WATECO- Economia și Mediul⁵⁰.

Astfel, a fost realizată o analiză comparativă la nivelul volumelor medii de apă de suprafață disponibile/utilizabile și volumele medii de apă prelevate (cerința totală de apă autorizată la nivel de bazin hidrografic), pentru perioada 2014-2019 (Figura nr. 8.11.).

În urma analizei, a rezultat un procent de 18,57 % apă prelevată (pentru populație, industrie, agricultură, din subteran și surse de suprafață- Râuri interioare, Dunăre), din totalul volumelor disponibile, existând astfel o acoperire integrală a cerinței de apă.

⁴⁹ CIS Guidance nr.1 Economics and Environment – Economie și Mediu

⁵⁰ Common Implementation Strategy for the Water Framework Directive (2000/60/EC, Guidance document n.1, Economics and the environment

8. Analiza economică a utilizării apei

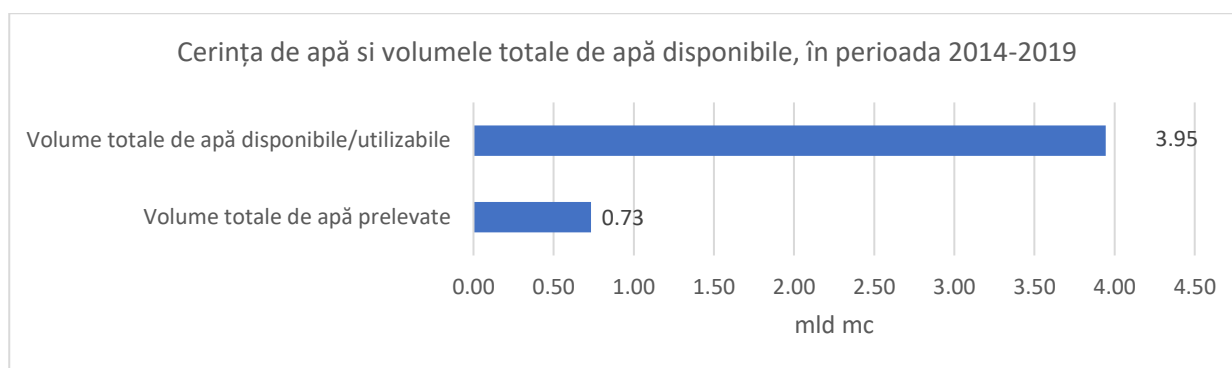


Figura nr. 8.11. Cerința de apă și disponibilul la sursă, în perioada 2014-2019

Sursa: Balanța Apei elaborată de ABA Jiu în perioada 2014 – 2019

În urma realizării Studiului privind evaluarea cerințelor folosințelor de apă (an de referință 2011) la nivel național pentru orizontul de timp 2020-2030, studiul prezentat în Anexa 8.1 elaborat în cadrul Institutului Național de Hidrologie și Gospodărire a Apelor, au fost estimate volumele de apă ce vor fi necesare în anii următori în vederea evaluării opțiunilor de dezvoltare a politicilor în domeniul apei cu privire la procesele de planificare necesare asigurării cerințelor de apă pentru folosințe.

Evaluarea cerinței de apă a fost realizată în 3 scenarii, minimal, mediu, maximal -(Subcapitol 8.6 – Tendințe în evoluția cerințelor de apă), postcalculația realizată anulii elaborării studiului relevând faptul că scenariul minimal se apropie cel mai mult de valorile estimate în cadrul studiului de evaluare a cerinței de apă.

Ținând cont de scenariul minimal a fost realizată și o analiză comparativă (Figura nr. 8.12), având în vedere resursele socio-economice de apă⁵¹ la nivelul anului 2018 (resurse de suprafață și subteran) și cerința de apă pentru anul 2030 - scenariul minimal.

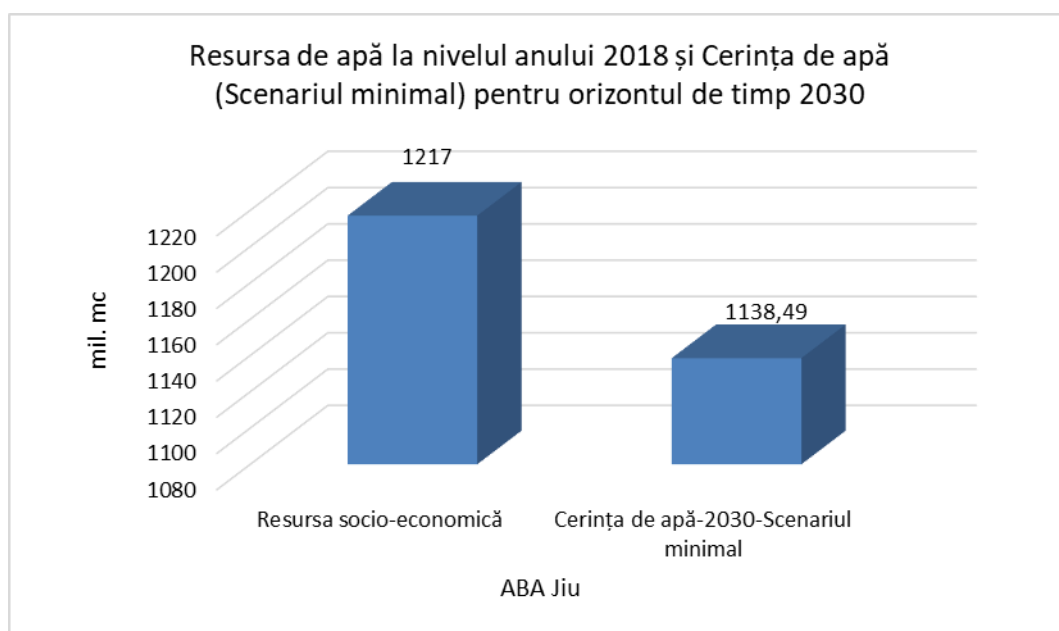


Figura nr. 8.12 Resursa de apă (anul 2018) și Cerința de apă (orizontul de timp 2030), la nivelul bazinului hidrografic Jiu

⁵¹ resurse hidrologice (naturale) transformate în resurse utilizabile în diferite scopuri de către societate

Trebuie precizat faptul că resursa de apă/stocul mediu al anului 2018, nu include volumele aferente fluviului Dunărea.

La nivelul Dunării, care are un potențial teoretic al resurselor de apă de 87,7 km³/an, resursa socio-economică care poate fi utilizată reprezintă 20-30 km³/an.

Instrumente stimulative în cadrul politicii economice în domeniul managementului resurselor de apă

Mecanismul economic și financiar în domeniul managementului resurselor de apă cuprinde diferite instrumente stimulative în scopul:

- Asigurării unui consum rațional și al unui management durabil al resursei de apă;
- Reducerii emisiilor de poluanți în resursa de apă.

Instrumente stimulative

Alocarea resurselor de apă pentru diferiți utilizatori, se bazează pe:

- Calculul balanței apei în secțiunile caracteristice, cu scopul de a satisface cerința de apă pentru toți utilizatorii (gospodării comunale, producere de energie, irigații, acvacultură, navigație, industrie) în cadrul bazinului/ spațiului hidrografic;
- Acoperirea cerinței de apă pentru utilizatorii din aval;
- Determinarea unei contribuții corecte, din punct de vedere al cuantumului acesteia, pentru utilizarea resursei de apă, reprezintă ea însăși un instrument stimulativ pentru stabilirea unui mecanism economic și financiar adecvat și în conformitate cu Directiva Cadru Apă.
- Administrația Națională Apele Române aplică un sistem de plăți, ca instrument specific în domeniul utilizării resursei de apă cât și a protecției calității acesteia.

Tipuri de penalități aplicate pentru abateri de la normele de utilizare/exploatare a resursei de apă:

1. Depășirea debitelor sau volumelor de apă prelevate, prevăzute în actele de reglementare sau abonament;
2. Depășirea în perioada de restricții a debitelor sau volumelor prelevate, prevăzute în planurile de restricții;
3. Utilizarea/exploatarea resursei fără abonament de utilizare/exploatare;
4. Folosirea apei în alt scop decât cel prevăzut în actele de reglementare în vigoare;
5. Depășirea concentrațiilor maxime admise ale poluanților din apele uzate evacuate.

Stabilirea și dimensionarea cuantumului penalităților pentru depășirea cantității prelevate autorizate, pentru depășirea concentrațiilor de poluant admise, se face pe baza *Ordinului Ministrului Mediului și Gospodării Apelor nr. 798/2005, privind aprobarea abonamentului cadru de utilizare/exploatare, a Ordinului nr. 1028/2009 pentru modificarea și completarea Anexelor nr. 1-5 la abonamentul cadru de utilizare/exploatare, respectiv a Ordinului nr. 1725/2010 pentru modificarea și completarea Anexelor 1-5 la abonamentul cadru de utilizare/exploatare.*

8.6. Tendințe în evoluția cerințelor de apă

Sinteza la nivelul bazinului hidrografic Jiu

În vederea evaluării cerințelor folosințelor de apă (an de referință 2011) la nivelul bazinului hidrografic Jiu, pentru orizontul de timp 2030, s-a aplicat Metodologia de prognoză a cerințelor de apă ale folosințelor elaborată în cadrul Institutului Național de Hidrologie și Gospodărire a Apelor. Scopul metodologiei este de a estima cantitățile de apă ce vor fi necesare în anii următori în vederea evaluării opțiunilor de dezvoltare a politicilor în domeniul apei cu privire la procesele de planificare necesare asigurării cerințelor de apă pentru folosințe.

Metodologia oferă metode de prognoză a cerințelor de apă pentru:

- Populație;
- Industrie;
- Irigații;
- Zootehnie;
- Acvacultură/piscicultură.

Prognoza cerințelor de apă pentru populație a luat în considerare evoluția populației la nivel național, județean și local și a avut în vedere trei scenarii de evoluție: un scenariu de bază (mediu), unul maximal și unul minimal.

Prognoza cerințelor de apă pentru industrie elaborată prin metoda prelevărilor pe locuitor a avut în vedere: populația totală în anul curent; volumul de apă industrială prelevat în anul curent; volumul specific de apă prelevat pe locuitor și an în anul curent; produsul intern brut; ponderea creșterii volumului de apă industrială prelevat pe locuitor în raport cu creșterea economică; coeficientul de creștere a prelevărilor pe locuitor. Calculele de prognoză s-au realizat pe trei scenarii de evoluție: un scenariu de bază (mediu), unul maximal și unul minimal.

Prognoza cerințelor de apă pentru irigații a luat în considerare: volumul de apă prelevat pentru irigații în anii anteriori etapei de calcul; suprafețele prognozate a fi irigate; norma de irigare. Calculele de prognoză s-au realizat pe trei scenarii de evoluție: un scenariu de bază (mediu), unul maximal și unul minimal.

Prognoza cerințelor de apă pentru zootehnie se referă în mod exclusiv la cerința de apă necesară creșterii animalelor în regim industrial, pentru animalele crescute în gospodăriile populației volumele de apă necesare s-au considerat a fi înglobate în cerința de apă din mediul rural. Pentru calcul prognozei cerințelor de apă pentru zootehnie s-au avut în vedere: numărul de capete de animale pentru perioada curentă; numărul de capete de animale pentru perioada prognozată; prognoza numărului de locuitori din zona de studiu, deja calculată în pașii anteriori; numărul de capete de animale la nivel de județ (mii capete /loc); prognoza creșterii numărului de animale în intervalul de prognoză și cerința de apă pentru animalele crescute în regim industrial pe baza datelor din literatura de specialitate.

Prognoza cerințelor de apă pentru acvacultură/piscicultură s-a realizat luând în considerare: suprafețele amenajate pentru acvacultură/piscicultură în anii anteriori perioadei de calcul; volumul de apă prelevat în anii anteriori pentru acvacultură/piscicultură; volumul specific maxim de apă prelevat pentru acvacultură/piscicultură; suprafețele prognozate a se amenaja pentru acvacultură /piscicultură.

În Tabelul centralizator nr. 8.9 și Figura 8.13. se prezintă, pe ansamblul folosințelor, cerințele de apă prognozate (mil.m³) în cele trei scenarii considerate pentru anul 2030.

Tabel 8.9 Centralizator privind cerința de apă la nivelul bazinului hidrografic Jiu pentru orizontul de timp 2030

Folosința de apă	CERINȚA DE APĂ (mil. mc)		
	2030		
	Scenariul Minimal	Scenariul Mediu	Scenariul Maximal
Populație	132.34	139.72	147.14
Industrie	878.13	1051.06	1367.82
Irigații	118.28	157.71	197.14
Zootehnie	9.74	10.28	10.83
Acvacultură	0	27.18	0
Total	1138.49	1385.95	1722.93

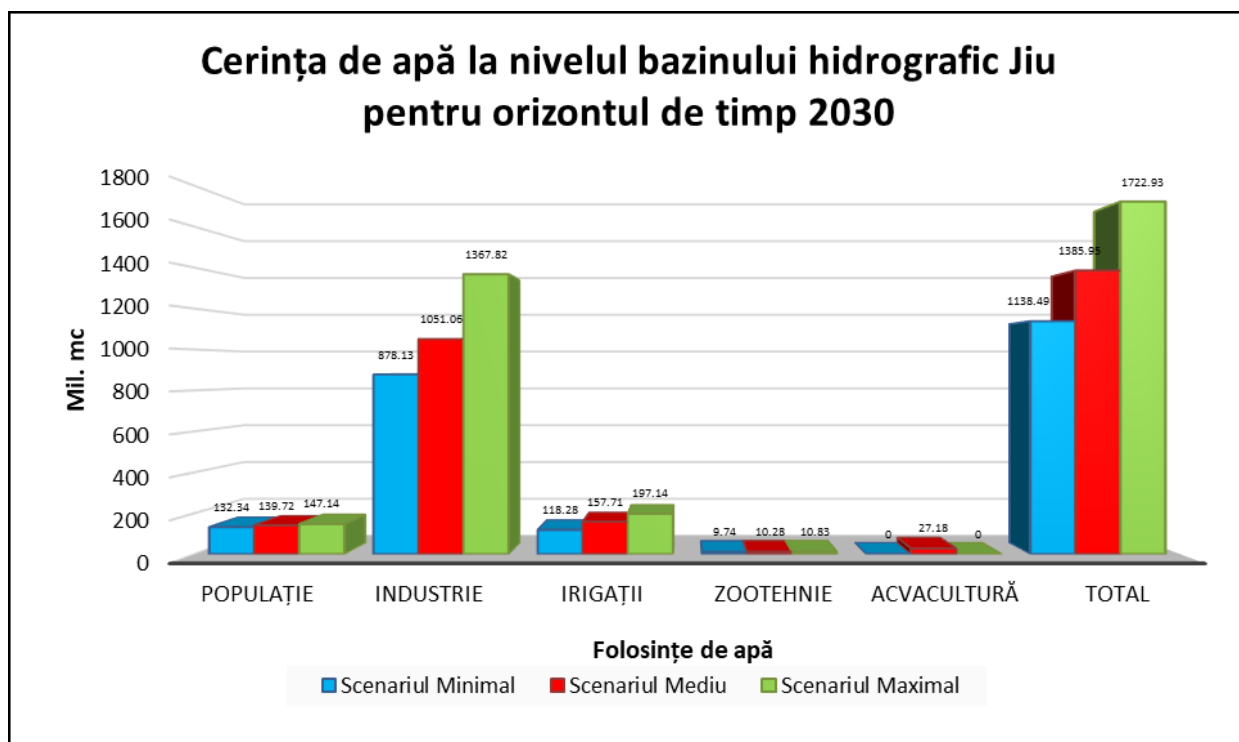


Figura nr. 8.13. Cerința de apă la nivelul bazinului hidrografic Jiu pentru orizontul de timp 2030

În urma calculelor efectuate au rezultat următoarele:

- Metodologia este relativ buna și a dat rezultate aproape de realitate în cazul aplicării pentru: prognoza cerințelor de apă pentru populație; prognoza cerințelor de apă pentru irigații; prognoza cerințelor de apă pentru zootehnie și prognoza cerințelor de apă pentru acvacultură /piscicultură.

- În cazul prognozei cerințelor de apă pentru industrie rezultatele obținute au un grad mai mare de incertitudine, dat fiind faptul că în formula de calcul intră mai mulți indicatori macroeconomici ce ar trebui cunoscuți mai precis, cum ar fi: evoluția produsului intern brut (PIB) și ponderea industriei în PIB.

Se menționează că valorile obținute pentru cerințele de apă pentru industrie, după aplicarea metodologiei (elaborată în cadrul INHGA - 2013) au fost diminuate în conformitate cu literatura de specialitate cu coeficienți care țin seama de: schimbarea/modernizarea tehnologiei (între 15 și 20%) și creșterea prețului apei care ține seama de recuperarea costurilor conform Directivelor Europene (între 5 și 10%). În prezentul studiu, la rezultatele finale obținute în urma calculelor, s-a aplicat o reducere de cca. 30% pentru orizontul de timp 2030.

Rezultatele studiului la nivel național, realizat de Institutul Național de Hidrologie și Gospodărire a Apelor, se regăsesc în Anexa 8.1.

9. PROGRAME DE MĂSURI

Introducere

Directiva Cadru a Apei 2000/60/CE (DCA) instituie un cadru legal pentru protejarea, conservarea și îmbunătățirea stării tuturor apelor și a zonelor protejate, prevenirea deteriorării și asigurarea pe termen lung a utilizării durabile a resurselor de apă. Directiva stabilește termene specifice pentru statele membre ale Uniunii Europene pentru a stabili și implementa programe de măsuri și planuri de management ale bazinelor hidrografice, având în vedere atingerea obiectivelor de mediu.

În vederea atingerii obiectivelor de mediu se pregătesc documentele de planificare care se reactualizează la fiecare 6 ani și care se referă în principal la caracterizarea stării corpurilor de apă, programele de măsuri și programele de monitoring.

De asemenea, în contextul programului de măsuri, analiza economică permite aplicarea principiului recuperării costurilor pentru serviciile de apă și contribuie la evaluarea unei măsuri sau combinații de măsuri optime din punct de vedere cost-eficiență necesare stabilirii și aplicării programului de măsuri (art.11). De asemenea, potrivit cerințelor Art. 14 al DCA, trebuie asigurată informarea, consultarea și participarea factorilor implicați în luarea deciziilor pentru stabilirea programului de măsuri.

DCA definește două categorii de măsuri: “de bază” și “suplimentare”.

„Măsurile de bază” sunt cerințele minime de conformare și constau din acele măsuri cerute de implementarea legislației comunitare pentru protecția apelor, inclusiv măsurile prevăzute în legislația specificată în articolul 10 și în partea A a anexei VI (lista măsurilor de bază ce urmează a fi incluse în programele de măsuri). Alte măsuri de bază sunt măsurile tehnice și instrumentele administrative pentru domeniile cuprinse în art. 11.3 (b-l) al DCA

„Măsurile suplimentare” sunt acele măsuri identificate și implementate suplimentar pe lângă măsurile de bază, în scopul realizării obiectivelor stabilite ca urmare a art. 4 al DCA. Partea B a anexei VI conține o listă deschisă a măsurilor suplimentare care fac parte din Programul de măsuri, conform cerințelor art. 11(4) al DCA.

Termenul de “măsură” se referă la o măsură tehnică concretă care are un efect local, pe când instrumentele sunt de natură administrativă sau economică, sunt aplicabile pe termen lung, au un efect mai larg comparativ cu măsurile și necesită o coordonare eficientă la nivel administrativ. Totuși, atât măsurile, cât și instrumentele, trebuie văzute ca “măsuri” în concepția art. 11 al DCA. Măsuri suplimentare pot fi considerate și acțiunile de implementare a acordurilor internaționale importante la care se face referire în art. 1 al DCA.

Prezentul capitol descrie măsurile de bază (subcapitolele 9.1 - 9.8 și 9.10) și suplimentare (subcapitolul 9.9) stabilite conform cerințelor art. 11 al DCA, pentru atingerea obiectivelor de mediu ale corpurilor de apă.

În cadrul procesului de identificare a problemelor importante de gospodărirea apelor, atât la nivelul Districtului Hidrografic Internațional al Dunării, cât și la nivel național, au fost identificate 4 categorii majore de probleme importante de gospodărirea apelor (poluarea cu substanțe organice, poluarea cu nutrienți, poluarea cu substanțe prioritare/ prioritare periculoase și alterările hidromorfologice) pentru care au fost stabilite programe de măsuri specifice în vederea atingerii obiectivelor de mediu. De asemenea, este important de precizat că măsurile specifice stabilite la nivel internațional (prezentate în *Planul de Management actualizat al Districtului Hidrografic Internațional al Dunării - partea A*) au fost preluate și integrate la nivel național.

Măsurile se aplică presiunilor antropice, având în vedere în principal aglomerările umane, activitățile industriale și agricole, presiunile hidromorfologice și alte tipuri de activități generatoare de presiuni semnificative.

Presiunile potențial semnificative identificate în capitolul 3.4. reprezintă baza pentru stabilirea listei de posibile măsuri. Așa cum s-a subliniat anterior, lista de măsuri conține în mod obligatoriu măsurile de bază, precum și eventuale măsuri suplimentare, având în vedere atingerea obiectivelor de mediu ale corpurilor de apă de suprafață și subterane. Prin aplicarea analizei economice și a

scenariilor/tendințelor (prin modelare), se selectează combinațiile de măsuri (măsuri de bază și măsuri suplimentare) care prezintă cel mai bun raport cost-eficiență.

Măsurile de bază se aplică pentru toate corpurile de apă, iar măsurile suplimentare se aplică pentru corpurile de apă care riscă să nu atingă obiectivele de mediu. În anumite situații, din cauza relației de transfer a poluanților din amonte în aval, măsurile se pot lua la nivelul corpurilor de apă din amonte (care pot să nu aibă risc), iar efectele/beneficiile să fie identificate la nivelul corpurilor de apă din aval. De asemenea, în cazul surselor difuze de poluare măsurile pot fi stabilite la nivel de sub-bazin.

Legislația care asigură implementarea măsurilor de bază privind protecția mediului și în special a apelor și ecosistemelor acvatice se prezintă în *anexa 9.1 aferentă Planului Național de Management actualizat 2021*. Datorită considerentelor mai sus menționate, stabilirea programului de măsuri necesită parcurgerea etapelor prezentate în *Planul de Management actualizat aprobat prin H.G. nr. 859/2016 pentru aprobarea Planului național de management actualizat aferent porțiunii din bazinul hidrografic internațional al fluviului Dunărea care este cuprinsă în teritoriul României*, cu referire la: stabilirea listei de măsuri de bază la nivel de bazin/spațiu hidrografic, realizarea inventarului posibilelor măsuri suplimentare, aplicarea scenariilor și analizei economice și stabilirea programului de măsuri pentru perioada următoare de 6 ani.

● Progrese în implementarea programului de măsuri stabilit pentru al doilea ciclu de planificare (2016-2021) – situația la nivelul anului 2021

În scopul evaluării stadiului implementării programului de măsuri s-a avut în vedere realizarea măsurilor de bază și suplimentare prevăzute în anexele *Planului de Management actualizat al bazinului hidrografic Jiu aprobat prin H.G. nr. 859/2016*, cu termene planificate de realizare a măsurilor în perioada 2016-2021. De asemenea, au fost luate în considerare și măsurile care erau planificate să se realizeze după anul 2021 și care au început să se implementeze în avans.

Evaluarea implementării măsurilor și costurile aferente acestora s-a realizat în două moduri:

- în funcție de tipurile de măsuri prevăzute de DCA, respectiv măsuri de bază – art. 11.3a, alte măsuri de bază – art. 11.3b-l și măsuri suplimentare – art. 11.4-5;
- pe baza categoriilor de presiuni (similar cu abordarea din *Planul de Management actualizat aprobat prin HG nr. 859/2016*):
 - aglomerări umane – măsuri pentru asigurarea alimentării cu apă a populației, modernizarea și realizarea sistemelor de colectare și epurare a apelor uzate, managementul nămolului din stațiile de epurare;
 - industrie – măsuri pentru reducerea poluării punctiforme și difuze produsă de unitățile industriale;
 - agricultură – măsuri pentru reducerea poluării punctiforme și difuze generate de fermele zootehnice și ferme vegetale;
 - hidromorfologie – măsuri de îmbunătățire a regimului hidrologic al corpurilor de apă inclusiv a măsurilor pentru asigurarea debitului ecologic, îmbunătățirea conectivității laterale și longitudinale, măsuri pentru îmbunătățirea condițiilor morfologice etc.;
 - altele – măsuri pentru asigurarea unui management durabil în domeniul pisciculturii, măsuri pentru atenuarea efectelor schimbărilor climatice, realizarea de studii de cercetare, monitorizare suplimentară, acțiuni de conștientizare a publicului etc.

La stabilirea măsurilor și evaluarea costurilor de investiții, operare-întreținere și alte costuri aferente s-au utilizat după cum urmează:

- informații oficiale transmise de utilizatorii de apă din diverse domenii de activitate privind măsurile, costurile și termenele de realizare ale acestora (aglomerări umane, activități industriale și agricole, hidromorfologie, altele etc.);
- documente de programare și planificare a măsurilor pe termen mediu și lung (strategii, programe și planuri de dezvoltare sectoriale, *Master Planuri Județene* pentru infrastructura de apă și apă

uzată în aglomerări umane - actualizate în perioada 2016-2021, aplicații de finanțare europeană depuse în cadrul Programului Operațional Sectorial (POS) 2007-2013 și Programului Operațional Infrastructura Mare (POIM) 2014-2020 care continuă finanțarea investițiilor necesare în sectorul de apă/apă uzată în cadrul Axei Prioritare 3 "Dezvoltarea infrastructurii de mediu în condiții de management eficient al resurselor", Obiectivul Specific OS 3.2. - Creșterea nivelului de colectare și epurare a apelor uzate urbane, precum și a gradului de asigurare a alimentării cu apă potabilă a populației, studii de cercetare și proiecte etc.);

- costurile unitare din cataloagele de măsuri aferente domeniilor aglomerări umane, activități industriale și agricole, alterărilor hidromorfologice, altele etc., în cazul în care nu au fost permise/disponibile informații direct de la utilizatorii de apă privind costurile măsurilor.

Se precizează faptul că, în conformitate cu cerințele Ghidului de raportare a cerințelor Directivei cadru Apă 2000/60/CE (*WFD Reporting Guidance 2022, versiunea draft*), costurile măsurilor se evaluează având în vedere următoarele:

- costurile de investiții se calculează pentru întreaga perioadă a ciclului de planificare (2016-2021);
- costurile de operare - întreținere se calculează la nivelul fiecărui an;
- toate costurile evaluate nu conțin valoarea amortizării.

La evaluarea implementării programelor de măsuri prevăzute în *Planul de Management actualizat al bazinelor/spațiilor hidrografice aprobat prin H.G. nr. 859/2016* și a costurilor aferente s-a utilizat în principal ca an țintă anul 2021 pentru realizarea măsurilor aferente celui de-al doilea ciclu de planificare.

Până la sfârșitul anului 2021, la nivelul bazinului hidrografic Jiu s-au realizat măsuri de bază și suplimentare din cadrul programului de măsuri al doilea ciclu de planificare, care, din punct de vedere financiar, se situează la valoarea **cheltuielilor de investiții și alte costuri de circa 442 milioane Euro**, ceea ce reprezintă cca. **21%** din totalul planificat pentru perioada 2016-2021. De asemenea, au fost realizate costuri de operare – întreținere în valoare de **218,515** milioane Euro, suportate de către utilizatorii de apă care au implementat măsuri.

În *Tabelul 9.1* se prezintă detalierea acestor costuri, atât din punct de vedere al tipurilor de măsuri prevăzute de DCA (11.3a-I, 11.4-5), cât și al categoriilor de presiuni (aglomerări, agricultură, industrie, hidromorfologie și altele).

Asigurarea finanțării măsurilor aferente întregului program de măsuri pentru perioada 2016-2021 s-a realizat în principal din:

- **51,38% fonduri europene** - Fondul de Coeziune, Fondul Agricol European de Dezvoltare Rurală (FEADR), Fonduri Europene de Dezvoltare Regională (FEDR), Fondul European pentru pescuit și afaceri maritime (FEP), Fonduri LIFE, alte fonduri;
- **29,80 % fonduri naționale guvernamentale și locale** (buget stat, local, redevențe din contribuții etc.);
- **2,63 % surse proprii ale agentului economic;**
- **0,02 % parteneriat Public-Privat;**
- **16,17 % surse ale ANAR;**

9. Programe de măsuri

Tabel 9.1.1. Evaluarea la nivelul bazinului hidrografic Jiu a costurilor realizate în al doilea ciclu de planificare (2016-2021) – situația la nivelul anului 2021. Defalcare pe tipuri de categorii de presiuni

Categorია de presiune	Costul măsurilor realizate până în anul 2021 (Euro)								
	Măsuri de bază			Măsuri suplimentare			Total		
	Investiții	Operare/Întreținere anuale	Alte costuri*)	Investiții	Operare/Întreținere anuale	Alte costuri*)	Investiții	Operare/Întreținere anuale	Alte costuri*)
Aglomerări umane	315,773,138	17,192,073	0	32,997,593	938,117	0	348,770,731	18,130,190	0
Industrie	1,131,320	0	20,000	0	0	0	1,131,320	0	20,000
Agricultură	354,124	175	0	3,285,659	0	170,795	3,639,783	175	170,795
Hidromorfologie	0	0	40,460	0	0	673,998	0	0	714,458
Alte*)	31,574,772	18,288,770	55,857,980	0	0	57,475	31,574,772	18,288,770	55,915,455
Total	348,833,354	35,481,018	55,918,440	36,283,252	938,117	902,268	385,116,606	36,419,135	56,820,708

Tabel 9.1.2. Evaluarea la nivelul bazinului hidrografic Jiu a costurilor realizate în al doilea ciclu de planificare (2016-2021) - situația la nivelul anului 2021. Defalcare pe tipuri de măsuri (conform art. 11 al DCA)

Nr. crt.	Tip măsuri	Costuri măsurilor ce se vor realiza în 2021 (EURO)		
		Investiții	Operare/întreținere anuale	Alte costuri*)
1	Măsuri de bază (art. 11.3)	348,833,354	35,481,018	55,918,440
1.1	Măsuri aplicare legislație europeană (art. 11.3a)	333,292,654	17,192,248	20,000
1.2	Alte măsuri de bază (art. 11.3b-l)	15,540,700	18,288,770	55,898,440
2	Măsuri suplimentare (art. 11.4-5)	36,283,252	938,117	902,268
3	Total măsuri (1+2)	385,116,606	36,419,135	56,820,708

*) se referă la alte costuri pentru implementarea măsurilor privind asigurarea unui management durabil în domeniul pisciculturii, schimbărilor climatice, realizarea de studii de cercetare, monitorizare suplimentară, acțiuni/proiecte de conștientizare a publicului etc.

În ceea ce privește situația realizării programului de măsuri la sfârșitul anului 2021 (Figura 9.1), comparativ cu cea planificată în Planul de management actualizat al bazinului hidrografic Jiu, se observă că cele mai multe costuri revin implementării măsurilor de bază și suplimentare pentru aglomerările umane (apă potabilă, apă uzată, nămoluri de la stații de epurare) și activitățile agro-zootehnice și industriale, precum și a altor măsuri de bază referitoare la reglementarea/autorizarea, controlul și monitorizarea surselor semnificative de poluare, precum și cele aferente alterărilor hidromorfologice.

De asemenea, o serie de măsuri suplimentare planificate au fost realizate până în 2021 sau sunt în curs de implementare până la sfârșitul anului 2021, și anume:

- măsuri constructive și tehnice aplicate aglomerărilor umane și activităților agricole, de exemplu: asigurarea unor limite ale concentrațiilor de poluanți mai stringente decât cele prevăzute în legislația în vigoare, construirea platformelor comunale de depozitare și gospodărire a gunoiului de grajd sau aplicarea de măsuri peste cerințele directivelor europene în domeniul apelor (construirea de sisteme centralizate de colectare și epurare a apelor uzate în aglomerări umane mai mici de 2000 l.e.);

- măsuri tehnice și constructive aplicate alterărilor hidromorfologice având în vedere albia râului și zona ripariană respectiv remeandrarea cursului de apă, restaurarea luncii inundabile (incl. reîmpădurirea malurilor cursului de apă pentru reducerea fenomenului erozional, în fapt măsuri de retenție naturală a apei). Măsuri de restaurare și îmbunătățire a conectivității laterale (respectiv construcția de pasaje de migrație a ihtiofaunei, îndepărtare a obstacolelor ;

- măsuri de eco-condiționalitate și agro-mediu din cadrul Programului Național de Dezvoltare Rurală, aplicarea *Codului de Bune Condiții Agricole și de Mediu*, aplicarea *Codului de Bune Practici în Ferme*, pentru respectarea unor standarde de management pe care trebuie să le urmeze sau să le atingă fermierii în scopul reducerii emisiilor de nutrienți;

- studii de cercetare și proiecte menite să clarifice problemele și incertitudinile semnalate la elaborarea *Planului de Management actualizat aprobat prin H.G. nr. 859/2016* (debit ecologic, stare ecologică, monitorizarea suplimentară a substanțelor prioritare, monitoring investigativ pentru stabilirea fondului natural etc.), măsuri în cadrul planurilor de management ale ariilor naturale protejate.

Precizăm că o parte dintre măsurile planificate a se realiza în perioada 2016-2021 conform programului de măsuri din *Planul de Management actualizat aprobat prin H.G. nr. 859/2016* au suferit modificări (fie sunt măsuri noi, fie au fost transferate în următorul ciclu de planificare 2022-2027 sau s-a renunțat la implementarea lor), având în vedere în principal:

- reevaluarea situației generate de finalizare a studiilor de fezabilitate și proiectelor tehnice, reevaluarea costurilor de investiții etc.; astfel modificarea delimitării aglomerărilor umane are efecte în modificarea tipului de măsuri necesare; de asemenea, scăderea dimensiunii aglomerării sub 10.000 locuitori echivalenți va schimba măsura în sensul că modernizarea/construirea stației de epurare cu treaptă terțiară pentru îndepărtarea avansată a nutrienților (azot și fosfor) nu mai este necesară, epurarea biologică (secundară) fiind suficientă;
- măsuri generate de modificarea legislației survenită după elaborarea *Planului de Management actualizat aprobat prin H.G. nr. 859/2016*, respectiv măsurile care rezultă din implementarea aspectelor legislative noi privind implementarea Directivei 2013/39/EU de modificare a Directivelor 2000/60/CE și 2008/105/CE în ceea ce privește substanțele prioritare din domeniul politicii apei, transpusă în legislația națională prin HG nr. 570/2016 privind aprobarea Programului de eliminare treptată a evacuărilor, emisiilor și pierderilor de substanțe prioritare periculoase și alte măsuri pentru principalii poluanți;

9. Programe de măsuri

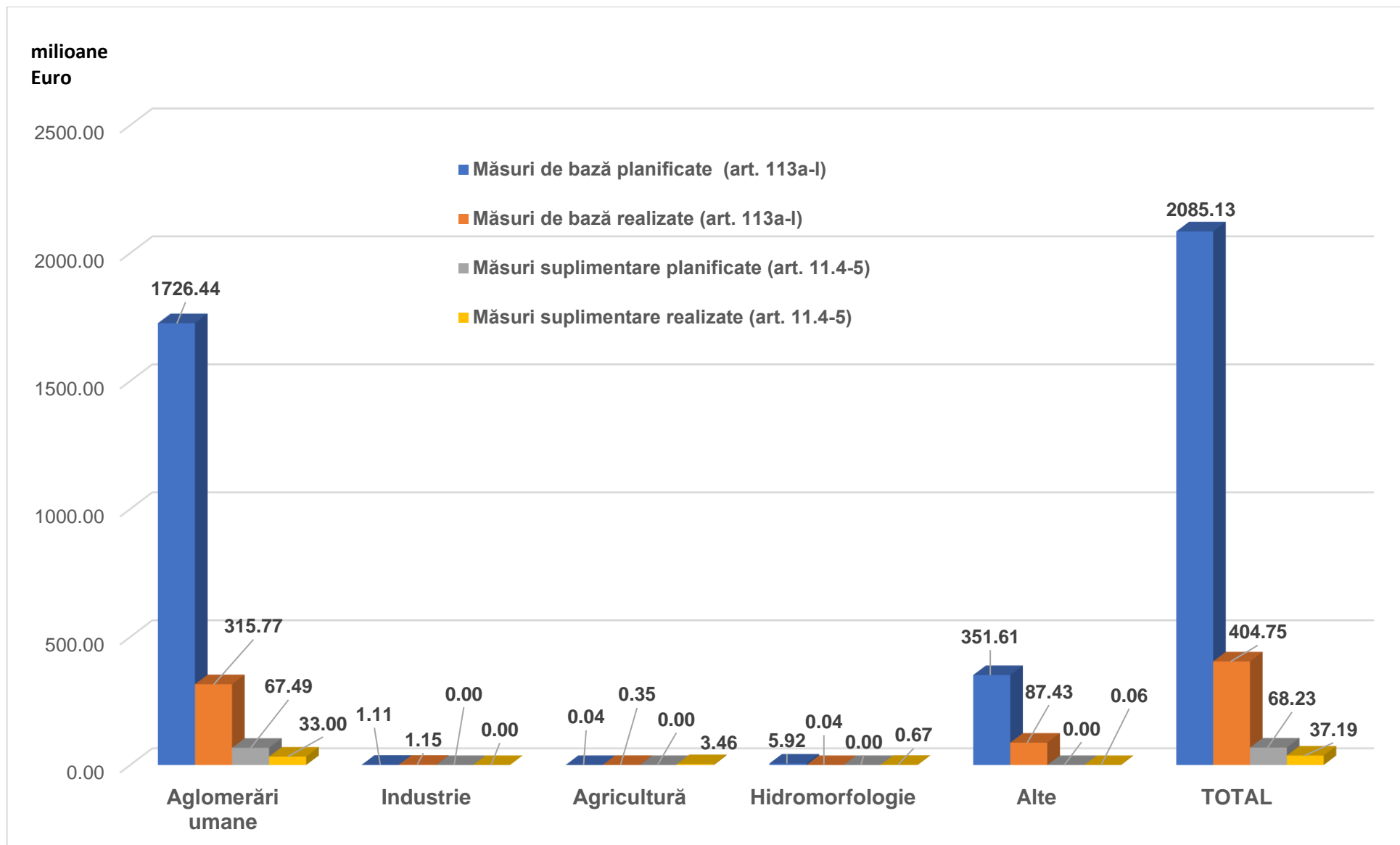


Figura 9.1 Progrese înregistrate în implementarea Programului de măsuri 2016-2021 (situația la nivelul anului 2021)
la nivelul bazinului hidrografic Jiu

Rezultatele reevaluării stării/potențialului corpurilor de apă de suprafață și a stării chimice a corpurilor de apă subterană, pe baza completărilor și modificărilor survenite în sistemul de evaluare, au condus, de asemenea, la reanalizarea măsurilor planificate a se realiza în perioada 2016-2021.

Măsurile restante din *Planul de Management actualizat aprobat prin H.G. nr. 859/2016*, cât și măsurile planificate să fie realizate pentru corpurile de apă care au excepții de la obiectivele de mediu (constând în prelungirea termenului – art. 4.4.) după anul 2015, se vor lua în considerare în cel de-al treilea ciclu de planificare 2021-2027.

Pe baza analizei progresului în implementarea măsurilor de bază și suplimentare comparativ cu situația planificată în *Planul de Management actualizat aprobat prin H.G. nr. 859/2016* s-a constatat faptul că:

- 26,59% din măsurile planificate au fost implementate, din care:
 - 20,44% dintre măsuri sunt identice cu cele planificate;
 - 6,04% dintre măsuri sunt măsuri noi, neprevăzute în *Planul de Management actualizat aprobat prin HG nr. 859/2016*;
 - 0,11% din măsuri au fost modificate având în vedere noi informații privind eficiența măsurii etc.;
- 73,41% din măsurile planificate nu au fost implementate, din care :
 - 68,75% nu au fost realizate din diferite motive;
 - 4,13% din măsuri nu au mai fost necesare datorită fie reducerii din diverse cauze obiective a poluării produse de presiunile semnificative (unele măsuri au fost abandonate, nemaifiind necesare, după reevaluarea situației din unitățile economice (unități închise, în conservare) și atingerea obiectivelor de mediu ale corpurilor de apă, fie alte măsuri implementate în paralel pe același corp de apă au condus deja la atingerea obiectivelor de mediu;
 - 0,53% din măsuri au fost transferate pentru implementare în al doilea ciclu de planificare.

În urma evaluării situației împreună cu utilizatorii de apă și autoritățile care implementează programul de măsuri în perioada 2016-2021, s-a constatat că, în unele cazuri, există probleme în ceea ce privește realizarea măsurilor la termenele stabilite, dintre care cele mai des întâlnite sunt următoarele:

- capacitatea tehnică și instituțională insuficientă a autorităților pentru implementarea mecanismelor necesare realizării măsurilor;
- alocarea cu întârziere a fondurilor necesare din cauza derulării cu întârziere a procedurilor de achiziții;
- proceduri anevoioase de promovare a finanțării care conduc la depășirea termenelor prevăzute pentru demararea proiectelor;
- alocarea de fonduri insuficiente de la bugetul de stat și local pentru măsurile ce trebuiau realizate în al doilea ciclu de planificare, având în vedere contextul economic european și mondial;
- dificultăți în realizarea tehnică a lucrărilor de execuție de către contractanți (diminuarea potențialului pieței muncii în sectorul construcțiilor);
- întârzieri în implementarea măsurilor din cauza problemelor legate de regimul juridic al terenurilor pe care se execută lucrările etc.;
- nu au fost identificate surse de finanțare, proiectele propuse fiind eligibile, dar nefinanțabile ;
- întârzieri în obținerea autorizațiilor, respectiv acordurilor pentru demararea lucrărilor de investiție.

În perioada 2016 – 2021, la nivelul bazinului hidrografic Jiu au fost realizate măsuri pentru reducerea presiunilor, cu precădere măsuri de bază (art. 11.3.a) pentru aglomerări umane (apă potabilă, apă uzată, nămoluri de la stațiile de epurare urbane) și pentru activitățile industriale și agro-zootehnice, precum și alte măsuri de bază (art. 11.3b-l) referitoare la aplicarea recuperării costurilor

pentru servicii de apă, reglementarea/ autorizarea, controlul și monitorizarea surselor semnificative de poluare și a alterărilor hidromorfologice. În continuare se menționează câteva tipuri de măsuri realizate pentru reducerea presiunilor punctiforme și difuze cu impact asupra stării ecologice bune/ potențialului ecologic al corpurilor de apă de suprafață și asupra stării bune a corpurilor de apă subterană.

Măsurile aferente Planului de Management actualizat al bazinului hidrografic Jiu, aprobat prin HG nr. 859/2016, s-au concentrat pe implementarea angajamentelor asumate pentru realizarea măsurilor de bază, având în vedere măsurile de asigurare a infrastructurii de apă și apă uzată pentru aglomerările umane mai mari de 2.000 l.e. al căror termen de conformare a fost anul 2018. De asemenea, pentru aglomerările umane mai mici de 2.000 l.e erau prevăzute măsuri suplimentare de asigurare a sistemelor centralizate de alimentare, canalizare și epurare. În perioada 2016-2021 au fost realizate următoarele tipuri de lucrări;

- reabilitarea surselor de alimentare cu apă (captări și foraje), a aducțiunilor și rețelelor de distribuție a apei, precum și a stațiilor de tratare a apei în scop potabil;
- execuția unor captări și foraje, aducțiuni, stații de tratare, respectiv rețele de distribuție pentru alimentarea cu apă în scop potabil ;
- reabilitarea și extinderea rețelelor de canalizare, construirea de noi rețele de canalizare;
- modernizarea stațiilor de epurare existente și construirea de noi stații de epurare;
- sisteme individuale adecvate (bazine etanș vidanjabile, ministații de epurare compacte) pentru colectarea și epurarea apelor uzate urbane;
- aplicarea managementului nămolului (extindere amplasament stocare nămol).

Unitățile economice au realizat măsuri care implementează în special cerințele Directivelor IPPC/IED și Seveso III, dar și care urmăresc reducerea poluării industriale prin: introducerea unor tehnologii mai curate și cele mai bune tehnologii disponibile în domeniu (BAT), prevenirea accidentelor majore care implică substanțe prioritare și acțiuni de limitare a consecințelor acestora pentru populație și mediul înconjurător, modernizarea instalațiilor de epurare a apelor uzate, în scopul conformării efluentului evacuat cu valorile limită de emisie prevăzute în programul de măsuri, planurile de acțiune și programele de conformare care sunt anexe la autorizațiile integrate de mediu. În acest context, este de precizat evoluția indicatorilor economici în condițiile financiare naționale și internaționale (respectiv descreșterea economică), care au influențat disponibilitatea financiară a unităților economice în ultimii ani.

În programul de măsuri au fost prevăzute și realizate pentru activitățile industriale următoarele tipuri de măsuri cheie pentru presiunile semnificative, și anume:

- remedierea zonelor contaminate (poluare istorică inclusiv sedimente, ape subterane, sol) prin menținerea iazurilor de decantare în condiții de siguranță a mediului și finalizarea și recepția lucrărilor de închidere-ecologizare a zonelor contaminate;
- reducerea emisiilor, evacuărilor și pierderilor de substanțe prioritare periculoase sau reducerea emisiilor, evacuărilor și pierderilor de substanțe prioritare;
- reabilitarea sau modernizarea stațiilor de epurare industriale (inclusiv ferme) – achiziționarea și montarea de echipamente pentru măsurarea debitelor de apă industrială și potabilă, re tehnologizarea instalațiilor de recuperare ape acide, refacerea tronsoanelor de canalizare deteriorate sau colmatate, realizarea unui sistem divizor de colectare a apelor uzate, reactualizarea autorizațiilor de gospodărire a apelor în vederea atingerii obiectivelor de mediu ale corpurilor de apă;
- studii de cercetare, îmbunătățirea bazei de cunoștințe care reduce incertitudinea ;
- alte măsuri adresate presiunilor miniere difuze și punctiforme - măsuri de închidere și ecologizare a haldelor și iazurilor, reabilitare și ecologizare a depozitelor de deșeuri (recuperare terenuri).

În ceea ce privește măsurile specifice implementate în perioada 2016-2021 la nivelul bazinului hidrografic Jiu, se menționează ;

- menținerea iazurilor de decantare în condiții de siguranță a mediului;
- construirea forajelor de monitorizare a calității apei subterane și monitorizarea calității apelor subterane ;

- construirea stațiilor de epurare a apelor uzate industriale;
- îmbunătățirea funcționării instalațiilor de preepurare a apelor uzate industriale ;
- reabilitarea rețelei interioare de canalizare
- realizarea de documentații și studii necesare în vederea obținerii avizelor și autorizațiilor de gospodărire a apelor/respectiv mediu.

În ceea ce privește măsurile pentru agricultură acestea se implementează pe întreg teritoriului României din anul 2013. Măsurile de bază sub art. 11.3.a se referă în general la reducerea poluării cu nutrienți din sursele agricole, prin aplicarea Codului de Bune Practici Agricole, a Programelor de acțiune și Planului de acțiune pentru reducerea poluării cu nutrienți. Măsurile de bază realizate se referă la construirea platformelor individuale de depozitare a gunoiului de grajd, respectarea perioadei de interdicție în aplicarea pe teren a îngrășămintelor, realizarea rețelelor de canalizare și stațiilor de epurare, realizarea perdelelor forestiere, a piezometrelor pentru foraje la nivelul bazinelor hidrografice etc., precum și la activități de conștientizare și instruire a fermierilor. Principalele măsuri specifice realizate în perioada 2016-2021 la nivelul bazinului hidrografic Jiu au constat în:

- Aplicarea Programelor de Acțiune și a Codului de Bune Practici Agricole, în vederea respectării Directivei Nitrați (7 comune);
- Monitorizarea calității apelor subterane prin rețeaua proprie de foraje de observație;
- Executare foraje de observație din zona de influență a platformei de deshidratare dejecții ;
- Echipament furnizat în cadrul Proiectului "Controlul Integrat al Poluării cu Nutrienți" - Gazcromatograf cu detector, morișcă hidrometrică cu elice și sistem de tije pentru măsurarea vitezei apei, sistem de filtrare pentru determinare clorofilei a);
- Aplicarea managementului dejecțiilor animaliere, pe baza studiilor pedologice și agro-chimice;
- Instruirea personalului ;
- Crearea de benzi tampon (fâșii de protecție);
- Managementul dejecțiilor – Deșeul solid depozitat pe platformă, periodic ridicat de firme conform contractului de prestări servicii ;
- Managementul dejecțiilor - Aplicarea gunoiului de grajd pe terenuri va respecta prevederile „Programului de acțiune pentru protecția apelor împotriva poluării cu nitrați din surse agricole”, aprobat prin Decizia nr. 221983/GC/12.06.2013 a Comisiei pentru aplicarea planului de acțiune din cadrul M.M.S.C.;
- Construcția platformelor individuale de stocare a gunoiului de grajd pentru perioadele de interdicție a aplicării și Stocarea gunoiului de grajd în facilități de stocare individuală;
- Întocmire Plan de fertilizare/Plan de Management deșeuri organice;
- Construcția platformelor de stocare a gunoiului de grajd (ferme cu pat uscat) pentru perioadele de interdicție a aplicării;
- Realizarea de sesiuni de instruire la nivel de comună privind Aplicarea Programelor de Acțiune și a Codului de Bune Practici Agricole, în vederea respectării Directivei Nitrați;
- Modernizarea și re tehnologizarea instalațiilor de epurare;

Pentru fermele zootehnice, inclusiv pentru cele aflate sub incidența Directivei IPPC/IED, s-au aplicat măsuri de reducere a poluării punctiforme și difuze. În cadrul măsurilor pentru realizarea managementului produselor de uz fitosanitar (pesticide și biocide), au fost monitorizate, de asemenea, unități care au implementat măsuri specifice pentru protejerea corpurilor de apă împotriva poluării cu pesticide, prin reducerea riscului la manipularea și stocarea produselor fitosanitare.

Alte măsuri de bază sunt măsurile sub art. 11.3.e, de tipul prelevării de probe, efectuarea analizelor specifice și a studiilor OSPA, realizarea planurilor de fertilizare, analiza fertilizanților la fermele agro-zootehnice etc. De asemenea, în ceea ce privește reducerea poluării cu pesticide din agricultură, s-au aplicat măsuri de control și autorizare a surselor de poluare difuze din agricultură, precum și măsuri de diminuare a riscurilor de poluare a apelor de suprafață și subterane asociate utilizării produselor de protecție a plantelor prevăzute în Planului național de acțiune privind diminuarea riscurilor asociate utilizării produselor de protecție a plantelor.

În măsurile suplimentare sub art. 4.4-4.5 sunt cuprinse alte măsuri specifice de reducere a poluării difuze cu nutrienți, cum ar fi construirea de platforme comunale de stocare a gunoiului de grajd pentru perioadele de interdicție a aplicării și dotarea cu echipamente și utilaje pentru dezvoltarea amenajărilor destinate depozitării gunoiului de grajd, prevenirea și combaterea poluării

provenită din activitățile agricole în zonele care se confruntă cu constrângeri naturale, constrângeri naturale semnificative sau cu alte constrângeri specifice.

O altă componentă importantă în implementarea măsurilor pentru agricultură este Programul National de Dezvoltare Rurală (PNDR 2014-2020). Pentru perioada de programare 2014-2021 a fost pus un accent deosebit pe promovarea utilizării eficiente a resurselor, precum și pe creșterea inteligentă, durabilă și favorabilă incluziunii în agricultură și zonele rurale, în concordanță cu obiectivele stabilite prin Strategia Europa 2020.

În ceea ce privește măsurile pentru prevenirea, revenirea și compensarea efectelor negative generate de implementarea PNDR, se menționează că, în cuprinsul Raportului de mediu aferent PNDR 2014-2020, s-a preconizat ca programul să aibă efecte directe și indirecte asupra mediului, în principal efecte pozitive. Concluziile principale a evaluării strategice de mediu (SEA)⁵² asupra PNDR 2014-2020 este că:

- ponderea efectelor potențial negative este scăzută, prin urmare efectele potențial adverse identificate nu sunt în măsură să schimbe principalele efecte potențial pozitive asupra mediului generate de PNDR 2014-2020;
- impactul potențial negativ al PNDR asupra mediului, asociat cu implementarea măsurilor de investiții sau infrastructură, poate fi eliminată prin selecția atentă a măsurilor de prevenire, reducere și compensare. De asemenea, prin evaluarea impactului asupra mediului la nivel de proiect, prin intermediul EIA.

Efecte negative cumulative potențiale asupra calității și cantității apei ar putea fi observate la Prioritatea 2 de dezvoltare rurală, măsurile 4 și 6, și la Prioritatea 5 - Promovarea utilizării eficiente a resurselor și sprijinirea tranziției către o economie cu emisii reduse de carbon și rezistentă la schimbările climatice în sectoarele agricol, alimentar și silvic, măsura 4.

Pentru atingerea acestor obiective, prin PNDR 2014-2020 au fost implementate o serie de măsuri de mediu și climă care contribuie direct sau indirect la Prioritatea 4 (P4) – Refacerea, conservarea și consolidarea ecosistemelor care sunt legate de agricultură și silvicultură, Domeniul de Intervenție 4B – Ameliorarea gestionării apelor, inclusiv gestionarea îngrășămintelor și a pesticidelor, după cum urmează:

- M8 - Investiții în dezvoltarea zonelor împădurite și în îmbunătățirea viabilității pădurilor;
- M10 - Agromediu și climă (art. 28) - pachetele 1,3,4,6,7,9,10,11;
- M11 - Agricultură ecologică (art. 29);
- M14 - Bunăstarea animalelor;
- M15 - Servicii de silvomediu, servicii climatice și conservarea pădurilor (art. 34);
 - M15.1 - Plăți pentru angajamentele în materie de silvomediu și climă.

Pentru aceste măsuri și submăsuri au fost planificate în perioada 2014-2022 cca. 2,7 miliarde Euro, din care s-a cheltuit până la sfârșitul anului 2018 cca. 373,8 milioane Euro. Alocările sunt aferente PNDR v.14, iar plățile sunt disponibile în Raportul anual de implementare 2018, tabelul B4 (<https://www.madr.ro/pndr-2014-2020/implementare-pndr-2014-2020/raport-anual-pndr-2014-2020.html>).

De asemenea, măsurile care sprijină indirect furnizarea de servicii de mediu pentru utilizarea durabilă a resurselor de apă se referă la M1 – Acțiuni pentru transferul de cunoștințe și acțiuni de informare.

Eco-condiționalitatea (GAEC/SMR) sunt luate integral în considerare cu privire la plățile compensatorii relevante. Totodată, în toate cazurile, proiectele finanțate prin PNDR 2014-2020 au fost implementate cu respectarea prevederilor legislației în vigoare referitoare la protecția mediului și gestionarea resurselor naturale, aceasta fiind certificată prin obținerea acordurilor și avizelor

⁵² Evaluarea Strategică de Mediu-RAPORT DE MEDIU Programul Național de Dezvoltare Rurală 2014-2020 <https://www.madr.ro/pndr-2014-2020/implementare-pndr-2014-2020/masuri-de-mediu-si-clima/masuri-de-mediu-si-clima-2018/documente-2018/6699-raportul-de-mediu-pndr-2014-2020.html>

necesare din partea autorităților competente. Normele de eco-condiționalitate care trebuie respectate de fermierii care primesc plăți directe sunt reglementate prin Ordinul comun al ministrului agriculturii și dezvoltării rurale, ministrului mediului, apelor și pădurilor și autorității naționale sanitare veterinare și pentru siguranța alimentelor nr. 352/636/54/2015 pentru aprobarea normelor privind eco-condiționalitatea în cadrul schemelor și măsurilor de sprijin pentru fermieri în România, cu modificările și completările ulterioare. De asemenea, normele de eco-condiționalitate trebuie respectate și în cazul plăților compensatorii acordate prin Pilonul II, nu doar pentru plățile directe.

Pentru aceste măsuri și sub-măsuri au fost planificate în perioada 2014-2021 cca. 6,1 miliarde Euro, din care s-au cheltuit până la sfârșitul anului 2021 cca. **3,498 miliarde Euro** (57%). Plățile totale realizate au fost monitorizate de Agenția pentru Finanțarea Investițiilor Rurale (AFIR).

În ceea ce privește principalele probleme întâmpinate de către fermieri și factorii implicați în implementarea măsurilor se evidențiază următoarele:

- necunoașterea și neînțelegerea pe deplin a legislației în domeniu;
- anumite măsuri au fost evaluate ulterior ca fiind nefezabile;
- unele ferme fie și-au schimbat domeniul de activitate, fie s-au închis;
- s-a modificat tipul de cultivare, respectiv s-a trecut la agricultura ecologică, caz în care, prin nefolosirea pesticidelor sau îngrășămintelor chimice, a scăzut producția agricolă, în special în zonele protejate;
- lipsa surselor de finanțare, cât și fonduri proprii insuficiente etc.

Măsurile de bază și suplimentare realizate pentru reducerea efectelor alterărilor hidromorfologice au fost măsuri de tipul:

Măsuri de bază, respectiv:

- întreținerea, igienizarea cursurilor de apă, decolmatarea lacurilor de acumulare;
- stabilirea regimului hidrologic care să asigure satisfacerea cerințelor folosințelor de apă și compatibilitatea cu cerințele ecologice.

Măsuri suplimentare, respectiv:

- îmbunătățirea conectivității laterale a corpurilor de apă respectiv măsuri de retenție naturală a apei: refacerea sau crearea unor noi zone umede pentru anumite incinte (pe baza studiilor de cercetare și a corelării cu măsurilor specifice reducerii riscului la inundații), restaurarea brațelor vechi și a meandrelor, renaturarea malurilor ;

Menționăm că se află în derulare procedura de achiziție publică de servicii de realizare a aplicațiilor de finanțare pentru o serie de proiecte având în vedere POIM 2014-2020, Axa Prioritară 4 - *Protecția mediului prin măsuri de conservare a biodiversității, monitorizarea calității aerului și decontaminare a siturilor poluate istoric (biodiversitate, servicii ecosistemice prin Natura 2000, infrastructuri ecologice), O.S. 4.1 - Creșterea gradului de protecție și conservare a biodiversității și refacerea ecosistemelor degradate*, acestea urmând a fi implementate ;

- alte tipuri de măsuri și instrumente, cum ar fi decolmatare canale, monitoring investigativ adaptat presiunilor specifice care se exercită asupra corpului de apă, studii de evaluare a impactului activităților antropice și modificărilor climatice asupra corpurilor de apă cu scurgere nepermanentă etc.), implementarea unui monitoring de investigare, cantitativ și calitativ adaptat presiunilor specifice care acționează asupra corpurilor de apă.

Finanțarea măsurilor s-a asigurat din fonduri europene (POIM 2014-2020, Axa 5, Axa 4), sursele proprii ale utilizatorilor de apă, bugetul Administrației Bazinale de Apă Jiu, precum și de la bugetul de stat.

În urma evaluării situației împreună cu utilizatorii de apă și autoritățile care implementează programul de măsuri, s-a constatat faptul că, în unele cazuri, există riscuri în ceea ce privește realizarea măsurilor la termenele stabilite, din următoarele cauze:

- măsurile sunt în curs de realizare cu întârzieri din cauza prelungirii termenului de realizare și ca urmare a alocării cu întârziere a fondurilor necesare de la bugetul de stat și bugetul local;

- procedurile anevoioase de promovare a finanțării (procedura de achiziție consumatoare de timp, licitații în curs de desfășurare prelungite datorită contestațiilor, co-finanțări alocate cu întârziere etc.) conduc la depășirea termenelor prevăzute pentru demararea proiectelor;
- la unele măsuri a fost necesar să se renunțe, nemaifiind necesare, după reevaluarea situației din unitățile economice și modificarea presiunilor de tip aglomerări umane (redelimitarea aglomerărilor cu consecințe în modificarea măsurilor, termenelor și costurilor);
- unele lucrări sunt sistate deoarece firma constructoare a intrat în faliment;
- unele lucrări de construire/ reabilitare, finanțate din fonduri de coeziune, au fost relicitate, ceea ce a creat întârzieri în începerea lucrărilor de execuție;
- întârzieri în implementarea măsurilor din cauza problemelor legate de regimul juridic al terenurilor pe care se execută lucrările;
- finanțarea redusă a studiilor de cercetare de la bugetul de stat – o parte din studii au fost aprobate pentru finanțare în perioada 2016-2021, însă fie nu au demarat până în prezent, fiind în stadiul de licitație, fie altele se află doar în stadiul de propunere pentru aprobare.

În concluzie, principalele cauze care contribuie la nedemararea sau desfășurarea cu întârziere a anumitor măsuri de bază și suplimentare sunt atribuite în principal alocării cu întârziere a fondurilor necesare de la bugetul de stat sau insuficiența fondurilor de la bugetul local, dar și surselor limitate de finanțare europeană destinate implementării măsurilor specifice Directivei Cadru Apă.

Măsurile de bază și suplimentare menționate nu au condus la îmbunătățirea stării ecologice / potențialului ecologic, în schimb s-a înregistrat îmbunătățirea stării chimice a corpurilor de apă de suprafață și subterane. Astfel, având în vedere rezultatele evaluării stării ecologice/potențialului ecologic și stării chimice prezentate la capitolul 6.2, comparativ cu planificarea din *Planul de Management actualizat aprobat prin H.G. nr. 859/2016*, se constată scăderea cu cca. 11,10% (de la 90,53% la 79,43%) a procentului de corpuri de apă de suprafață care ating starea ecologică bună/potențialul ecologic bun în perioada 2016-2021, în principal din cauza modificării metodologiei de evaluare a elementelor biologice (fitobentos). De asemenea, se observă o creștere cu 0,62% (de la 97,66% la 98,28%) a procentului corpurilor de apă care ating starea chimică bună în perioada 2016-2021. În ceea ce privește corpurile de apă subterană, se menține starea cantitativă bună pentru toate corpurile de apă subterană, iar starea chimică bună a crescut față de cea planificată în *Planul de Management actualizat aprobat prin H.G. nr. 859/2016* cu 25% (de la 75% la 100%) în perioada 2016-2021. Evaluarea stării corpurilor de apă menționată mai sus indică faptul că efectele măsurilor cuprinse în programele de măsuri pentru perioada 2016-2021 încep să se facă simțite.

În perioada 2022 – 2027 se continuă implementarea măsurilor de bază și suplimentare pentru aglomerările umane, activitățile industriale și agricole, precum și pentru alterările hidromorfologice, al căror termen de realizare este perioada 2026-2027.

Tipurile de măsuri sunt similare cu cele implementate pe parcursul celui de-al doilea ciclu de planificare, respectiv în principal măsuri pentru implementarea cerințelor directivelor europene, la care se adaugă și noi tipuri de măsuri recomandate de Comisia Europeană în ghidurile CIS WFD: măsuri de stocare naturală a apelor (NWRM), măsuri de reducere a pierderilor de apă, măsuri pentru asigurarea apei potabile (Directiva 2015/1787/ CE de modificare a anexelor II și III la Directiva 98/83/CE privind calitatea apei destinate consumului uman), măsuri de reutilizare a apelor, măsuri pentru implementarea Pactului ecologic european sau Pactul verde (Strategia „De la fermă la consumator”, Strategia privind substanțele chimice pentru durabilitate, Planul de acțiune privind reducerea la zero a poluării apei, aerului și solului, Strategia UE în domeniul biodiversității pentru 2030 etc.), Politicii Agricole Comune, Strategiei pentru farmaceutice, Planului Național de Redresare și Reziliență, măsuri în contextul schimbărilor climatice etc.

Administrația Națională „Apele Române”, autoritatea competentă în domeniul gospodăririi apelor, prin intermediul Administrațiilor Bazinale de Apă, monitorizează în continuare stadiul implementării programului de măsuri, conform cerințelor Directivei Cadru Apă, și intervine, în măsura competențelor sale, pentru conștientizarea/impulsionarea utilizatorilor de apă în vederea realizării măsurilor planificate în cadrul *Planurilor de management ale bazinelor/spațiilor hidrografice actualizate*.

9.1. Măsuri pentru implementarea legislației europene pentru protecția apelor

Măsurile impuse de legislația națională care implementează Directivele Europene au ca obiectiv general conformarea cu cerințele Uniunii Europene în domeniul calității apei, prin îndeplinirea obligațiilor asumate prin Tratatul de Aderare la Uniunea Europeană și documentul “Poziția Comună a Uniunii Europene (CONF-RO 52/04), Bruxelles, 24 Noiembrie 2004, Capitolul 22 Mediu”.

Documentele naționale de aplicare cuprind atât planurile de implementare a directivelor europene în domeniul calității apei, cât și documentele strategice naționale care asigură cadrul de realizare a acestora. Pe lângă documentele prezentate în *Planul de Management aprobat prin HG nr. 859/2016*, principalele documente strategice naționale care asigură cadrul general de implementare a măsurilor pentru cel de-al treilea ciclu de planificare sunt:

- *Planul Național de Acțiune pentru Protecția Mediului (PNDPM)*;
- *Programul Operațional Dezvoltare Durabilă (PODD) 2021-2027*;
- *Planul Național de Relansare și Reziliență al României (PNRR) 2021-2027*;
- *Programul Operațional Regional (POR) 2021-2027*;
- *Planului de Dezvoltare Regională (PDR) 2021-2027*;
- *Programul Național Strategic în contextul noii Politici Agricole Comune (PAC) 2021-2027*;
- *Programul Operațional pentru Pescuit și Afaceri Maritime (POPAM) 2021-2027*;
- *Programul pentru Acvacultura și Pescuit (PAP) 2021-2027*;
- *Strategia Integrată de Dezvoltare Urbană 2021-2027*;
- *Strategia Națională privind reducerea efectelor secetei, prevenirea și combaterea degradării terenurilor și deșertificării pe termen scurt, mediu și lung*;
- *Strategia Forestieră Națională 2018 –2027*;
- *Strategia Națională a României privind Schimbările Climatice 2013-2020*;
- *Planul Național Integrat în domeniul Energiei și Schimbărilor Climatice 2021-2030*;
- *Strategia pentru Reabilitarea Infrastructurii Irigațiilor*;
- *Strategia de Dezvoltare Locală 2021-2027*;
- *Strategia Energetică a României 2020-2030, cu perspectiva anului 2050*;
- *Strategia industriei miniere pentru perioada 2017-2035*;
- *Strategia Națională de Gestionare a Deșeurilor 2014-2020*;
- *Planul Național de Gestionare a Deșeurilor (PNGD) 2018-2025 etc.*

La aceste documente naționale se adaugă și planurile de acțiune și master planurile regionale, județene și locale prevăzute pentru implementarea documentelor strategice, dintre care se menționează: *Planurile de Management al Riscului la Inundații*, *Planul Național de Relansare și Reziliență al României (PNRR)*, *Planului de Dezvoltare Regională (PDR)*, *Planul Național Integrat în domeniul Energiei și Schimbărilor Climatice* etc.

Legislația care asigură implementarea măsurilor de bază privind protecția mediului și în special a apelor și ecosistemelor acvatice este prezentată în *Anexa 9.1 aferentă Planului Național de Management actualizat 2021*.

În continuare sunt trecute în revistă măsurile planificate pentru implementarea în perioada 2022-2027 a cerințelor principalelor directive europene din domeniul calității apelor, cu referire la obiective, cerințe, autorități responsabile, perioade de tranziție, măsurile stabilite, costurile pentru implementarea măsurilor, precum și sursele de finanțare pentru acestea.

Directiva privind calitatea apei (80/778/EEC) destinate consumului uman, amendată de Directiva 98/83/EC și Directiva 2015/1787/ CE de modificare a anexelor II și III la Directiva 98/83/CE privind calitatea apei destinate consumului uman

Directiva 98/83/CE privind calitatea apei destinate consumului uman a fost transpusă în legislația națională prin Legea nr. 458/2002 privind calitatea apei potabile, cu modificările și completările ulterioare, menționate în *Anexa 9.1 aferentă Planului Național de Management actualizat 2021*.

Obiectivele principale ale Directivei sunt protejarea sănătății populației de efectele adverse ale oricărui tip de contaminare a apei destinate consumului uman și asigurarea unei ape sanogene

și curate destinată consumului uman. În ceea ce privește calitatea apei destinate consumului uman, principala obligație care derivă din Directiva Consiliului 98/83/CE este să se asigure calitatea apei distribuite în sisteme centralizate.

Directiva 2015/1787/CE, care modifică Anexele II și III ale Directivei 98/83/CE privind calitatea apei destinate consumului uman, a pus accent pe integrarea informațiilor din planurile de management ale bazinelor hidrografice în evaluarea riscului pentru sănătatea populației consumatoare de apă potabilă. În acest sens, a apărut ca noutate abordarea într-un singur act legislativ a informațiilor ce sunt colectate în baza Directivei Cadru privind Apa 2000/60/CE. Ordonanța nr. 22/2017 pentru modificarea și completarea Legii nr. 458/2002 privind calitatea apei potabile, transpune în legislația națională prevederile Directivei 2015/1787/CE, prin care se abordează aprovizionarea cu apă la modul global, creându-se legătura necesară între toate etapele procesului de producere și distribuție, programele de monitorizare asigurând puntea de legătură între captare, tratare, înmagazinare și distribuție. Astfel, autoritatea competentă pentru gestionarea resurselor de apă va fi parte în acest proces prin punerea la dispoziția producătorului de apă potabilă, de date privind presiunile antropice și sursele de poluare din bazinul hidrografic, precum și rezultatele programelor de monitorizare pentru corpurile de apă utilizate pentru captarea apei destinate consumului uman, conform legislației în domeniu.

Începând cu ianuarie 2023, prin reformarea Directivei privind calitatea apei potabile (Directiva 2020/2184⁵³) se va realiza o protecție mai ridicată a sănătății umane datorită standardelor mai stricte de calitate a apei, abordând poluanții cum ar fi perturbatorii endocrini și microplasticile, ceea ce va conduce la o apă mai curată la robinet pentru toți și o nevoie mai mică de utilizare a sticlelor de plastic. Acestea corespund obiectivelor Pactului Ecologic European (Green Deal)⁵⁴ și Planului de acțiune "Către poluarea zero a aerului, apei și solului"⁵⁵.

Obiectivele directivei 2020/2184 privind calitatea apei destinate consumului uman (reformare) sunt de a proteja sănătatea umană împotriva efectelor adverse ale contaminării apei destinate consumului uman, prin asigurarea calității ei de apă sanogenă și curată, și de a îmbunătăți accesul la apa destinată consumului uman.

Obiectivele specifice cuprind 5 domenii principale:

- actualizarea listei parametrilor în conformitate cu progresul tehnic și științific;
- simplificarea abordării și direcționarea concentrării monitorizării și tratamentului către acei contaminanți care prezintă riscuri pentru sănătate;
- eliminarea obstacolelor din calea pieței interne în ceea ce privește materialele și produsele în contact cu apa potabilă;
- creșterea transparenței cu privire la subiectele legate de apă care pot fi de interes pentru consumator și creșterea disponibilității și îmbunătățirea accesului la informații actualizate despre apa potabilă;
- îmbunătățirea accesului la apă potabilă.

Legat de calitatea apei potabile, directiva a introdus o serie de parametri noi care includ clorat, clorit, acizi haloacetici, microcistină-LR, PFAS total, suma PFAS, uraniu, microplastice, *Legionella*, trei perturbatori endocrini (bisfenol A, beta-estradiol și nonilfenol), precum și reducerea limitelor admisibile la crom și plumb.

⁵³ Directiva (UE) 2020/2184 a Parlamentului European și a Consiliului din 16 decembrie 2020 privind calitatea apei destinate consumului uman (reformare)

<https://eur-lex.europa.eu/legal-content/RO/TXT/?uri=CELEX:32020L2184>

⁵⁴ Comunicarea Comisiei către Parlamentul European, Consiliul European, Consiliu, Comitetul Economic și Social European și Comitetul Regiunilor, Pactul ecologic European, COM/2019/640 final, <https://eur-lex.europa.eu/legal-content/EN/ALL/?uri=CELEX%3A52019DC0640>

⁵⁵ COMMUNICATION FROM THE COMMISSION TO THE EUROPEAN PARLIAMENT, THE COUNCIL, THE EUROPEAN ECONOMIC AND SOCIAL COMMITTEE AND THE COMMITTEE OF THE REGIONS Pathway to a Healthy Planet for All EU Action Plan: 'Towards Zero Pollution for Air, Water and Soil', COM/2021/400 final, {SWD(2021) 140 final} - {SWD(2021) 141 final}, <https://eur-lex.europa.eu/legal-content/ES/TXT/?uri=COM:2021:400:FIN>

În cadrul planurilor de conformare elaborate de producătorii de apă potabilă se face evaluarea situației existente, elaborarea și implementarea **Planurilor de siguranță a apei și Planurilor de reducere a pierderilor de apă din rețele de distribuție a apei**. De asemenea, sunt stabilite graficele de realizare a activităților și investițiilor, incluzând costurile acestora și impactul asupra costului serviciilor de apă.

Planurile de siguranță a apei sunt obligatorii, începând din anul 2021, pentru sistemele de aprovizionare cu apă potabilă, colective sau individuale, care furnizează în medie o cantitate de apă mai mare de 1.000 mc/zi sau care deservesc mai mult de 5.000 de persoane.

Conform Raportului nr. 12 din 2017 de punere în aplicare a Directivei privind apa potabilă, statele membre trebuie să solicite ca Planurile de reducere a pierderilor de apă din rețele de distribuție a apei să fie incluse drept criterii de selecție pentru toate proiectele de infrastructură de apă care permit îndeplinirea obiectivelor naționale.

Guvernul a modificat și completat în acest sens Legea nr. 458/2002 privind calitatea apei potabile, prin Ordonanța nr. 22/2017, având în vedere susținerea puternică de care beneficiază abordarea pe bază de risc, respectiv, introducerea planurilor de siguranță a apei, promovată de Organizația Mondială a Sănătății, Comisia Europeană, cât și de alte structuri și instrumente ale Organizației Națiunilor Unite cum ar fi Agenda 2030 pentru dezvoltare durabilă, Protocolul Apa și Sănătatea, și altele.

Astfel, măsurile prevăzute în cadrul **Planurilor de siguranță a apei** se referă în principal la protecția surselor de apă brută, asigurarea calității apei potabile și a siguranței distribuției și asigurarea sănătății populației. Informațiile detaliate privind măsurile pentru protecția surselor de apă brută și asigurarea calității apei potabile și a siguranței distribuției au fost prezentate în Planul de management actualizat al bazinului hidrografic Jiu, aprobat prin HG nr. 859/2016.

Mare parte a acestor obiective/obligații sunt asumate de către operatorii de servicii de apă și la obținerea licențelor și contractului de delegare a serviciului de la Autoritatea Națională de Reglementare pentru Serviciile Comunitare de Utilități Publice și prin Legea serviciului de alimentare cu apă și de canalizare nr. 241/2006, cu modificările și completările ulterioare. În plus, în cadrul Master Planurilor Județene și aplicațiilor de finanțare europeană, sunt incluse obligatoriu cerințe privind aplicarea unei strategii de management și a unui plan de acțiune pentru reducerea pierderilor de apă din rețele de transport și distribuție, până la valoarea de 25%.

De asemenea, mai sunt o serie de localități pentru care este necesară conformarea cu prevederile Directivei 98/83/CE privind calitatea apei destinate consumului uman, fiind necesară monitorizarea calității apei potabile, precum și măsuri de conformare. Până la data de 31 decembrie 2015, calitatea apei potabile furnizate ar fi trebuit să se conformeze la anumiți parametri (mangan, pesticide, cadmiu, aluminiu, turbiditate, nitrați, amoniu) într-o serie de localități cu locuitori conectați între 10.000 loc. și 100.000 loc..

În primul semestru 2020, în urma centralizării efectuate la nivel național de către Institutul National de Sănătate Publică, având la baza situațiile transmise de Direcțiile de Sănătate Publică județene, a rezultat că un număr de 686 localități sunt neconforme în ceea ce privește unul sau mai mulți parametri ai apei potabile (la robinet) pentru care au fost solicitate perioade de tranziție. Situația menționată a luat în considerare datele colectate în „Raportul național privind calitatea apei distribuite în sistem centralizat în Zonele Mari de Aprovizionare cu apă Potabilă (ZAP) pentru anul 2018” întocmit de către Institutul National de Sănătate Publică.

În anul 2019, conectarea populației la sistemele centralizate de alimentare cu apă potabilă a crescut la 70,7% (13.728.144 locuitori).

În bazinul hidrografic Jiu, conectarea populației la sistemele centralizate de alimentare cu apă a fost în anul 2019 de 76,20% (1.413.485 locuitori), în creștere cu 13,3% față de anul 2013, an de referință pentru evaluarea din cel de-al doilea Plan de Management.

Deși gradul de conectare a populației la sistemele de alimentare cu apă a crescut permanent, nivelul de alimentare se menține semnificativ sub media europeană, situație care impune continuarea investițiilor în acest domeniu.

Măsurile de bază planificate în vederea asigurării infrastructurii de apă potabilă pentru

implementarea prevederilor Directivei sunt prezentate pentru fiecare localitate, în Anexa 9.1. a *Planurilor de management ale bazinelor/spațiilor hidrografice actualizate 2022 – 2027* și se referă în principal la:

- reabilitarea surselor de alimentare cu apă (reabilitarea și dotarea cu echipamente a captărilor pentru apa de suprafață și subterană; reabilitarea rețelelor de aducțiune captare - rezervor pentru apa de suprafață și subterană);
- reabilitarea/modernizarea stațiilor de tratare a apei (reabilitarea facilităților de tratare - pompare, colectare, floculare, filtrare, dozare, clorinare, reabilitarea clădirilor și modernizarea echipamentelor de automatizare și aparatură de analiză pentru laborator);
- reabilitarea sistemului de distribuție a apei (conductelor principale de transport, conductelor de distribuție la utilizatori, rezervoarelor de stocare, construcția de stații de pompare apă potabilă);
- realizarea surselor de alimentare cu apă (construirea și dotarea cu echipamente a noii captări de apă de suprafață și subterană; extinderea/construirea de rețele de aducțiune captare – rezervor pentru apa de suprafață și subterană);
- construirea de stații de tratare a apei;
- extinderea/construirea sistemului de distribuție a apei;
- alte tipuri de măsuri și instrumente.

Cheltuielile de investiții, operare, întreținere și alte cheltuieli pentru realizarea măsurilor planificate au fost stabilite utilizând informațiile din Master Planurile Județene și aplicațiile de finanțare europene revizuite în perioada 2016-2020, pe baza prevederilor proiectelor și măsurilor finalizate sau planificate pentru perioada 2022-2027. În cazul în care aceste informații n-au fost disponibile, valorile au fost estimate pe baza aplicării costurilor unitare și informațiilor utilizate la elaborarea Master Planurilor Județene, precum și a metodologiei elaborată de Administrația Națională "Apele Române".

Pentru bazinul hidrografic Jiu, costurile de investiții totale necesare implementării cerințelor Directivei privind apa potabilă (98/83/EC) au fost evaluate în *Planul Național de Management aprobat prin H.G. nr. 859/2016* la o valoare de **468,45 milioane Euro**. Urmare a reevaluării acestor costuri în cel de-al treilea ciclu de planificare, costurile de investiții pentru implementarea Directivei au crescut la cca. **728,108 milioane Euro**. Accesibilitatea din punct de vedere financiar este cea mai scăzută din UE, cheltuielile cu alimentarea cu apă și cu canalizarea reprezentând peste 6% din cheltuielile gospodăriilor din cadrul grupului din populație cu cele mai reduse venituri. Ca urmare, a evaluărilor implementării Directiva 98/83/CE privind calitatea apei destinate consumului uman, la un necesar preliminar de investiții de cca 664 milioane de euro pentru apă potabilă revin cca 470 Euro/locuitor.

În perioada 2009-2015 s-au realizat cheltuieli de investiții de **173,74 milioane Euro**, în perioada 2016-2020 s-au realizat cheltuieli de investiții de **130,13 milioane Euro**, iar în al treilea ciclu de planificare (2022-2027) costurile de investiții planificate sunt evaluate la cca. **728,108 milioane Euro**.

La aceste costuri de investiții se adaugă **costuri de operare și întreținere anuale** de cca **9,23 milioane Euro în perioada 2022-2027**.

Costurile de investiții și alte costuri (pentru implementarea măsurilor privind realizarea de studii de cercetare, monitorizare suplimentară, acțiuni/proiecte de conștientizare a publicului, etc) au fost estimate pe baza datelor și informațiilor transmise de către operatorii de servicii de apă și autoritățile administrației publice locale care derulează/au planificat proiecte pentru construirea/extinderea infrastructurii de apă în perioada 2022-2027 și după anul 2027. Detalii privind valoarea costurilor și sursele de finanțare ale acestor măsuri se găsesc în Anexa 9.2 - Măsuri de bază pentru asigurarea infrastructurii de apă potabilă a Planului de management actualizat al b.h. Jiu.

Se precizează că asigurarea surselor de finanțare a măsurilor de la bugetul local se realizează potrivit legislației specifice în vigoare

Costurile planificate în perioada 2022-2027 este posibil sa fie mai mari pe măsură ce:

- se vor identifica surse de finanțare noi pentru finanțarea măsurilor (în principal prin Planul Național de Redresare și Reziliență 2021-2026, Programul Operațional Dezvoltare Durabilă 2021-2027 etc.);

- se vor stabili costurile concrete pentru studii de fezabilitate și proiecte;
- costurile finale pentru toate aglomerările.

Se precizează faptul că toate costurile menționate nu conțin valoarea deprecierei.

Costurile pentru măsurile de asigurare a alimentării cu apă a populației în cel de-al treilea ciclu de planificare se vor asigura din următoarele surse de finanțare:

- **43,91% Fonduri europene** - Fondul de Coeziune, Fondul Agricol European de Dezvoltare Rurală (FEADR), Fondul European de Dezvoltare Regională (FEDR), Mecanismul de Redresare și Reziliență, alte fonduri;
- **28,51% Fonduri naționale guvernamentale și locale** (24,91% buget de stat, 3,15% buget local, 0,25% redevențe din contribuții etc.);
- **2,04% Surse proprii ale operatorilor de servicii de apă;**
- **25,54% Alte surse;**

Având în vedere faptul că pentru anumite măsuri de asigurare a alimentării cu apă a populației nu au fost identificate surse de finanțare este necesară identificarea și securizarea finanțării din bugetul de stat și bugetele locale sau identificarea de noi posibile surse de finanțare.

Prin **Programul Operațional Infrastructura Mare (POIM)**, în perioada **2021-2023** se continuă acțiunile integrate de dezvoltare a sistemelor de apă, în cadrul Axei prioritare 3 **„Dezvoltarea infrastructurii de bază în condiții de management eficient al resurselor”**. Cea mai mare parte a alocării financiare a fost orientată spre investițiile care să asigure conformarea cu prevederile acquis-ului comunitar în domeniul calității apei, în special pentru finanțarea măsurilor pentru aglomerările mai mari de 10.000 I.e. Prin POIM se implementează un număr de 30 proiecte în sectorul de apă și apă uzată.

Finanțarea europeană aferentă perioadei 2014-2020, în valoare totală la nivelul hidrografic Jiu de **76,35** milioane Euro pentru dezvoltarea sistemelor de alimentare cu apă, a asigurat, cu prioritate, finalizarea investițiilor care se implementează pe parcursul a două perioade de programare, cât și realizarea de proiecte noi, conform prioritizării din Master Planurile Județene. La nivel național, populația conectată la sistemele de alimentare cu apă care va beneficia de o mai bună alimentare cu apă în urma implementării lucrărilor finanțate prin POIM 2014-2020 este planificată la cca. 3.300.000 locuitori.

Pentru realizarea măsurilor menționate, necesarul de finanțare a fost completat și prin **Programul Național pentru Dezvoltare Rurală** (finanțat prin FEADR) în cadrul măsurii de dezvoltare a infrastructurii de bază în mediul rural. Astfel, pentru Domeniul de intervenție 6 B „Încurajarea dezvoltării locale în zonele rurale” au fost alocate direct fonduri prin măsura M 7 „Servicii de bază și reînnoirea satelor în zonele rurale”, submăsura 7.2 „Investiții în crearea și modernizarea infrastructurii de bază la scară mică”, prin care se finanțează investiții de înființare, extindere, îmbunătățire a infrastructurii de apă potabilă și apă uzată în localitățile din zona rurală. În cadrul acestei măsuri au fost prioritizate investițiile necesare pentru conformarea cu obligațiile ce decurg din prevederile acquis-ului comunitar, pe baza investițiilor incluse în *Master Planurile Județene* actualizate pentru sectorul apă.

De asemenea, prin **Programul Național de Dezvoltare Locală (PNDL)**, devenit **Programul Național de Investiții „Anghel Saligny”** (aprobat prin OUG nr. 95/2021) program coordonat de Ministerul Lucrărilor Publice, Dezvoltării și Administrației (MLPDA), se stabilește cadrul legal pentru implementarea unor proiecte de importanță națională, care susțin dezvoltarea regională prin realizarea unor lucrări de infrastructură tehnico-edilitară. Programul alocă anual de la bugetul de stat fonduri pentru realizarea sistemelor de alimentare cu apă și stații de tratare a apei, în limita fondurilor aprobate anual în bugetul Ministerului Lucrărilor Publice, Dezvoltării și Administrației, și de la bugetele locale ale unităților administrativ-teritoriale beneficiare. Valoarea programului derulat de Ministerul Dezvoltării, Lucrărilor Publice și Administrației în perioada 2021-2028 este de 65.500.000 (cca. 13,1 miliarde Euro) mii lei, din care cca. 34 % pentru alimentări cu apă, stații de tratare a apei, sisteme de canalizare și stații de epurare a apelor uzate, inclusiv canalizare pluvială și sisteme de captare a apelor pluviale. Finanțarea programului se asigură din: sume din transferuri, alocate bugetelor locale, de la bugetul de stat, aprobate cu această destinație în bugetul MLPDA, sume din bugetele locale alocate cu această destinație și alte surse legal constituite. Prioritizarea pentru

finanțare a unor obiective de investiții de infrastructură de dimensiuni reduse ca volum, care nu îndeplinesc criteriile de eligibilitate pe programe cu finanțare europeană sau la care este imperios necesară finalizarea acestora pentru respectarea unor angajamente asumate de România în cadrul Uniunii Europene, se realizează de către autoritățile publice locale, în conformitate și cu strategia proprie de dezvoltare locală, cu fundamentarea nevoii de investiții pentru asigurarea unui cadru armonios de dezvoltare a comunității.

Prin **Programului Operațional Dezvoltare Durabilă (PODD)**, în perioada 2021- 2027 vor fi continuate acțiunile integrate de dezvoltare a sistemelor de apă, în cadrul Obiectivului Specific **“Promovarea accesului la apă și a gestionării durabile a apelor”** respectiv: construirea, reabilitarea și extinderea sistemelor de apă potabilă noi/existente - captare și aducțiune, stații de tratare, măsuri legate de eficiență, rețele de transport și distribuție a apei destinate consumului uman în zonele de aprovizionare care au cel puțin 50 locuitori/ sau distribuție de cel puțin 1000 m³ apă/zi. Totodată, se vor continua investițiile în managementul procesului de tratare a apei potabile. În ceea ce privește apa, investițiile vor fi realizate conform Master Planurilor Județene reactualizate, studiilor de fezabilitate/aplicațiilor de finanțare europeană și a *Planurilor de Management ale Bazinelor/Spațiilor Hidrografice actualizate (2021)*. Totodată, în **Programul Operațional Dezvoltare Durabilă (PODD)** va continua dezvoltarea de noi proiecte care vizează conformarea cu prevederile Directivei nr. 98/83/CE, privind calitatea apei destinate consumului uman. În PODD costurile alocate pentru infrastructura de apă și apă uzată vor fi de cca. **2,937 miliarde Euro** (2,345 miliarde Euro din Fondul de coeziune și Fondul European de Dezvoltare Regională, la care se adaugă cofinanțarea națională de aproximativ 592 milioane Euro).

În **Raportul de țară (2020)**⁵⁶ și în **Recomandările specifice de țară**⁵⁷, se arată că politica României în domeniul apei și a apei uzate prezintă în continuare deficiențe, în special în ceea ce privește accesul în zonele rurale, precum și cantitatea și calitatea apei potabile. Susținerea investițiilor în infrastructura de apă și apă uzată este necesară atât pentru asigurarea conformării cu directivele europene în domeniu, cât și pentru asigurarea unor condiții de viață decente populației României.

Potrivit Regulamentului (UE) 2021/241 al Parlamentului European și al Consiliului din 12 februarie 2021 de instituire a Mecanismului de redresare și reziliență, România a elaborat **Planul Național de Redresare și Reziliență (PNRR)**⁵⁸. Totodată, potrivit OUG nr. 155/2020 privind unele măsuri pentru elaborarea Planului Național de Redresare și Reziliență necesar României pentru accesarea de fonduri externe rambursabile și nerambursabile în cadrul Mecanismului de redresare și reziliență, PNRR este documentul strategic al României care fundamentează prioritățile de reformă și domeniile de investiții la nivel național pentru instituirea Mecanismului de redresare și reziliență. În cadrul Componentei PNRR C1 **Managementul apei**, se vor finanța până în anul 2026 acțiuni și măsuri pentru extinderea rețelelor de apă (1.600 km) în localități mai mari de 2.000 locuitori și sprijinirea conectării populației cu venituri mici la rețelele de alimentare cu apă existente.

Schimbările climatice și degradarea mediului reprezintă două dintre cele mai grave amenințări ale lumii, iar **Agenda 2030 pentru dezvoltarea durabilă** promovează echilibrul între cele trei dimensiuni ale dezvoltării durabile – economică, socială și de mediu. Agenda 2030 este corelată cu Pactul Verde european (European Green Deal) care va defini strategia de dezvoltare a UE ca primul continent neutru din punct de vedere climatic până în 2050. Aceste provocări necesită politici coerente pentru a asigura o dezvoltare durabilă atât la nivel european cât și în țara noastră. Prin asigurarea accesului populației României la servicii de apă și canalizare în contextul implementării *Planului Național de Management actualizat (2021)*, se asigură complementaritatea obiectivelor Directivei Cadru Apă, atingerea stării bune a apelor, cu **obiectivele ONU de dezvoltare durabilă (ODD) 6 „Apă curată și sanitație”, 11 Orașe și comunități durabile și 14 Viață acvatică**, menționate în **Strategia Națională pentru Dezvoltarea Durabilă a României 2030** (adoptată prin HG nr. 877/9 noiembrie 2018) și monitorizate în **Semestrul european**⁵⁹, respectiv:

⁵⁶ https://ec.europa.eu/info/sites/default/files/2020-european_semester_country-report-romania_ro.pdf

⁵⁷ <https://www.mae.ro/node/48037>

⁵⁸ *Planul Național de Redresare și Reziliență*, <https://mfe.gov.ro/pnrr/>

⁵⁹ <https://www.mae.ro/node/47936>

- creșterea substanțială a eficienței de utilizare a apei în toate sectoarele și asigurarea unui proces durabil de captare și furnizare a apei potabile, pentru a face față deficitului de apă;
- conectarea gospodăriilor populației din orașe, comune și sate compacte la rețeaua de apă potabilă și canalizare în proporție de cel puțin 90 %;
- creșterea accesului la apă potabilă pentru grupurile vulnerabile și marginalizate;
- îmbunătățirea calității apei prin reducerea poluării, eliminarea depozitării deșeurilor și reducerea la minimum a produselor chimice și materialelor periculoase, reducând proporția apelor uzate netratate și sporind substanțial reciclarea și reutilizarea sigură.

Directiva 91/271/CEE privind epurarea apelor uzate urbane, modificată prin Directiva 98/15/CE

Directiva Consiliului 91/271/EEC din 21 mai 1991 privind epurarea apelor uzate urbane, amendată de Directiva Comisiei 98/15/EC în 27 februarie 1998, este baza legală a legislației comunitare în domeniul apei uzate. Obiectivele se referă la protecția mediului împotriva efectelor negative ale evacuărilor de ape uzate urbane și de ape uzate din anumite sectoare industriale (în principal, prelucrarea și fabricarea produselor din industria alimentară).

Având în vedere atât poziționarea României în bazinul hidrografic al fluviului Dunărea și bazinul Mării Negre, cât și necesitatea protecției mediului în aceste zone, România a declarat întregul său teritoriu ca zonă sensibilă. Acțiunile pe care țara noastră trebuie să le asigure pentru implementarea cerințelor Directivei, precum și autoritățile competente pentru implementarea Directivei au fost deja descrise în *Planul de Management actualizat aprobat prin HG nr. 859/2016*.

România și-a asumat prin Tratatul de Aderare la UE implementarea Directivei nr. 91/271/CEE privind colectarea și epurarea apelor uzate urbane. În vederea conformării cu prevederile directivei menționată anterior, România a avut perioadă de tranziție, aceasta nefiind respectată. Astfel, până în 2018 trebuiau îndeplinite obligațiile privind colectarea și tratarea apei uzate în aglomerările cu peste 2.000 de locuitori echivalenți (l.e.), cu termen intermediar pentru aglomerările peste 10.000 l.e. în decembrie 2015. În Raportul de Țară din 2020, se arată că politica României în domeniul apei și a apei uzate prezintă în continuare deficiențe, în special în ceea ce privește accesul la servicii de apă uzată în zonele rurale. Totodată, raportul evidențiază că acțiunile legate de colectarea apelor uzate și conectarea la infrastructura publică de canalizare nu sunt încă finalizate, iar diferența până la atingerea obiectivului fixat privind colectarea apelor uzate generate de aglomerările cu peste 2.000 de locuitori echivalenți este de 26%. Accesibilitatea din punct de vedere financiar este cea mai scăzută din UE, cheltuielile cu alimentarea cu apă și cu canalizarea reprezentând peste 6% din cheltuielile gospodăriilor din cadrul grupului din populație cu cele mai reduse venituri.

Măsurile identificate în Raportul de Țară vizează extinderea și modernizarea infrastructurii de apă potabilă și de apă uzată, monitorizarea calității apei potabile și modernizarea laboratoarelor pentru o mai bună monitorizare a substanțelor deversate în ape. Ca urmare a evaluărilor implementării directivei rezultă un necesar preliminar de investiții de 13 miliarde de euro pentru colectarea și epurarea apei uzate urbane. Evaluarea finală a necesarului de investiții va fi realizată în contextul îndeplinirii condițiilor favorizante specifice Politicii de Coeziune. Astfel, va fi elaborat Planul Național de Investiții, iar lista aglomerărilor de peste 2.000 l.e. va fi reactualizată.

Progresul înregistrat în implementarea Directivei 91/271/CEE privind epurarea apelor uzate urbane în perioada 2016-2020, la nivelul bazinului hidrografic Jiu se reflectă în creșterea nivelului de colectare și epurare a încărcării organice biodegradabile din apele uzate pentru aglomerările mai mari de 2.000 l.e., respectiv creșterea nivelului de colectare în perioada aferentă implementării celui de-al doilea ciclu de planificare de la cca. 57,42% în 2016 până la 67,1% în 2020 (Figura 9.2). De asemenea, nivelul de epurare a crescut de la cca. 51,56% în anul 2016 la 71,4% în anul 2020. Pe parcursul perioadei 2016-2020 s-au investit din diferite surse de finanțare naționale și internaționale cca. 153,70 milioane Euro pentru construirea, reabilitarea și modernizarea sistemelor de colectare și epurare a apelor uzate.

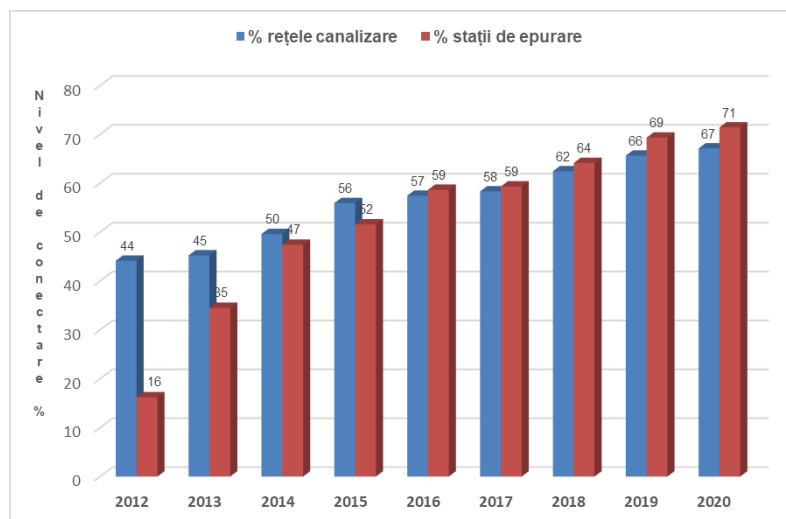


Figura 9.2 Progresul anual înregistrat pentru colectarea și epurarea apelor uzate urbane, în aglomerări mai mari de 2.000 l.e.

În aceeași perioadă s-a înregistrat modificarea numărului aglomerărilor datorită, printre altele, dinamicii procesului de redelimitare a aglomerărilor umane, consecință a:

- scăderii populației rezidente în perioada 2007-2020, ceea ce a condus la modificări ale dimensiunii aglomerărilor și încadrării acestora în zone (urban, rural) și categorii (diminuarea numărului de aglomerări mai mari de 10.000 l.e. în zona urbană și mai mari de 2.000 l.e. în zona rurală); populația în scădere, în special în zonele rurale, contribuie la o creștere semnificativă a numărului de aglomerări cu mai puțin de 2.000 l.e. Numărul de aglomerări cu peste 10.000 l.e. a scăzut de asemenea, de la 14 la 11, iar nr. aglomerărilor între 2000-10.000 l.e. a crescut de la 83 la 103;
- diminuării activităților industriale care evacuează ape uzate în rețelele de canalizare ale aglomerărilor, încărcarea produsă contribuind la variația numărului de locuitori echivalenți care contribuie la stabilirea dimensiunii aglomerării;
- elaborării și aplicării în perioada 2015-2021 a unor documente de planificare noi la nivelul județelor (Master Planuri Județene) față de Planul de implementare al Directivei 91/271/CEE privind epurarea apelor uzate urbane (elaborat în anul 2004); noua planificare are la bază o metodologie nouă de delimitare a aglomerărilor umane și analize mai detaliate tehnice și economico-sociale (analiza cost-beneficiu și analiza suportabilității populației);
- realizării de studii de fezabilitate și proiecte de infrastructură a apelor uzate, în special proiecte finanțate prin fonduri de coeziune.

Măsurile necesare pentru implementarea cerințelor Directivei pentru aglomerările umane (inclusiv pentru aglomerările cu mai puțin de 2.000 l.e, pentru care s-au stabilit sisteme individuale de colectare și epurare adecvate) sunt menționate în Anexa 9.2 a Planului de management actualizat al bazinului hidrografic Jiu și se referă în principal la următoarele categorii de măsuri:

- reabilitarea rețelelor de canalizare;
- construirea/extinderea rețelelor de canalizare;
- modernizarea/reabilitarea stațiilor de epurare;
- construirea/extinderea stațiilor de epurare;
- reabilitarea facilităților de tratare, depozitare și utilizare a nămolului secundar/terțiar (prelucrare, depozitare, utilizare), precum și valorificarea/eliminarea nămolului;
- instruirea personalului (măsuri pentru întărirea capacității organizatorice și tehnice, măsuri de asistență tehnică pentru îmbunătățirea managementului și introducerea principiilor moderne de operare);
- alte măsuri (studii de cercetare, studii de soluție, studii de fezabilitate monitorizare etc.).

De asemenea, în vederea atingerii stării ecologice bune / potențialului ecologic bun și stării chimice bune, precum și reducerii progresive a poluării cu substanțe prioritare și eliminării treptate a

emisiilor, evacuărilor și pierderilor de substanțe prioritare periculoase din apele de suprafață, este necesar să se mențină activitățile de control, monitorizare și reglementare a utilizatorilor de apă care evacuează ape uzate în rețeaua de canalizare și/sau direct în stațiile de epurare din aglomerările umane, respectiv în receptorii naturali. În Anexa 9.2 a *Planului de management actualizat al bazinului hidrografic Jiu*, sunt identificate aglomerările umane pentru care sunt necesare măsuri pentru reducerea substanțelor prioritare și a poluanților specifici.

Cheltuielile de investiții, operare, întreținere și alte cheltuieli pentru realizarea măsurilor planificate au fost stabilite utilizând informațiile din Master Planurile Județene și aplicațiile de finanțare europene revizuite în perioada 2016-2020, pe baza prevederilor proiectelor și măsurilor finalizate sau planificate pentru perioada 2022-2027. În cazul în care aceste informații n-au fost disponibile, valorile au fost estimate pe baza aplicării costurilor unitare și informațiilor utilizate la elaborarea Master Planurilor Județene, precum și a metodologiei elaborată de Administrația Națională "Apele Române" (în special pentru măsurile din aglomerările mai mici de 2.000 I.e.).

Costurile de investiții totale necesare implementării cerințelor Directivei 271/91/CEE privind epurarea apelor uzate urbane au fost evaluate în *Planul de Management actualizat aprobat prin HG nr. 859/2016* la o valoare de **576,26 milioane Euro**. Urmare a reevaluării acestor costuri, în perioada 2016-2020 s-au realizat cheltuieli de investiții de **190,80 milioane Euro**. În cel de-al treilea ciclu de planificare costurile de investiții planificate sunt evaluate la **1020,72 milioane Euro**. Restul investițiilor de cca. **1,502 milioane Euro** se vor realiza după 2027, fiind adresate în principal aglomerărilor mai mici de 2.000 I.e.

La aceste costuri de investiții se adaugă **costuri de operare și întreținere anuale** în medie de **44,52 milioane Euro** (7,42 mil. Euro pentru perioada 2022-2027). De asemenea, pentru aceeași perioadă, au fost evaluate și alte costuri în valoare de **0,54 milioane Euro** (instruiri, studii de cercetare și soluții etc.).

Costurile planificate în perioada 2022-2027 este posibil sa fie mai mari pe măsură ce se vor identifica concret, prin studii de fezabilitate și costurile finale pentru toate aglomerările. Se precizează faptul că toate costurile menționate nu conțin valoarea deprecierei. În ceea ce privește sursele de finanțare ale măsurilor de colectare și epurarea apelor uzate în perioada 2016-2020, acestea au fost asigurate:

- **39,26% din Fonduri europene** - Fondul de Coeziune, Fondul Agricol European de Dezvoltare Rurală (FEADR), Fondul European de Dezvoltare Regională (FEDR), Mecanismul de Redresare și Reziliență, alte fonduri;
- **23,94% din Fonduri naționale guvernamentale și locale** (buget stat, local etc.);
- **4,54% din Surse proprii ale agentului economic;**
- **32,26% din alte surse;**

Având în vedere faptul că pentru anumite măsuri de asigurare a infrastructurii de colectare și epurare a apelor uzate nu au fost identificate surse de finanțare, este necesară identificarea și securizarea finanțării din bugetul de stat și bugetele locale sau identificarea de noi posibile surse de finanțare.

Prin **Programul Operațional Infrastructura Mare (POIM)** în perioada 2014-2020 au fost continuate acțiunile integrate de dezvoltare a sistemelor de colectare și epurarea apelor uzate, în cadrul Axei prioritare 3 "**Dezvoltarea infrastructurii de bază în condiții de management eficient al resurselor**", prin implementarea proiectelor începute în perioada 2007-2013 a căror finalizare a fost realizată după 2015 și prin dezvoltarea de noi proiecte, conform prioritizării din Master Planurile Județene, pentru conformarea cu prevederile directivei în ceea ce privește colectarea și epurarea apelor uzate urbane pentru aglomerările cu peste 2.000 I.e., cele cu peste 10.000 I.e. fiind prioritare. Valoarea cheltuielilor de investiții planificată la nivel național în perioada 2014-2020 din fondurile de coeziune pentru lucrările de colectare și epurare în aglomerările umane a fost de 1.312,880 milioane Euro.

Prin Programul Operațional Infrastructură Mare 2014-2020 (POIM) se implementează un număr de 30 proiecte în sectorul de apă și apă uzată, ce vizează conformarea în sectorul de apă uzată și conectarea în sectorul de apă.

Modificările în numărul și dimensiunea aglomerărilor, precum și evoluția pieței în construcții

și a contextului economic, s-au reflectat în creșterea costurilor necesare pentru realizarea infrastructurii de apă uzată, respectiv a rețelelor de canalizare și stațiilor de epurare.

Astfel, costurile de investiții pentru conformare au crescut după cum urmează:

- 9,5 miliarde Euro în anul 2004 (estimate în Planul de implementare al Directivei 91/271/CEE privind epurarea apelor uzate urbane);
- 12,2 miliarde Euro nivelul anului 2009 (estimate în primul Plan de Național de Management al 4 bazinelor/spațiilor hidrografice din România, aprobat prin HG nr. 80/2011);
- 16 miliarde Euro în anul 2015 (estimate în Planul de Național de Management actualizat al bazinelor/spațiilor hidrografice din România, aprobat prin HG nr. 859/2016).
- În ceea ce privește valoare investițiilor publice necesare în sector, un studiu OCDE⁶⁰ citat în raportul de țară din 2020 estimează un CAPEX de aprox. 17,68 mld. euro pentru aprovizionarea cu apă și canalizare, luând în considerare cerințele de conformare, în timp ce costurile suplimentare legate de conectarea persoanelor vulnerabile și marginalizate la sistemele publice de aprovizionare cu apă erau estimate la aproximativ 1,1 miliarde EUR până în anul 2030.
- O altă evaluare a necesarului de investiții în sector realizată în 2020 de către BERD, la solicitarea Ministerului Investițiilor și Proiectelor Europene, care estima un necesar total de investiții (infrastructură nouă și infrastructură reabilitată) de 22,7 miliarde Euro, din care 50,6 % pentru apă și 47,5 % pentru apă uzată.
- Raportat la aceste costuri estimate, proiectele regionale de apă și apă uzată, noi și fazate, finanțate prin POIM, care cumulează în prezent o valoare eligibilă de aprox. 5,73 miliarde euro, reprezintă un efort investițional substanțial, dar insuficient având în vedere necesarul foarte mare de infrastructură.

Pentru conformarea aglomerărilor cu 2.000-10.000 I.e., necesarul de finanțare a fost completat prin **Programul Național pentru Dezvoltare Rurală (FEADR)** în cadrul măsurii de dezvoltare a infrastructurii de bază în mediul rural. Astfel, pentru Domeniul de intervenție 6 B „Încurajarea dezvoltării locale în zonele rurale” au fost alocate direct fonduri prin măsura M 7 „Servicii de bază și reînnoirea satelor în zonele rurale”, submăsura 7.2 „Investiții în crearea și modernizarea infrastructurii de bază la scară mică”, prin care s-a finanțat investiții de înființare, extindere, îmbunătățire a infrastructurii de apă potabilă și apă uzată în mediul rural.

Prin **Programul Național de Dezvoltare Locală**, devenit în anul 2021 **Programul Național de Investiții „Anghel Saligny”**, program coordonat de Ministerul Lucrărilor Publice, Dezvoltării și Administrației, pe lângă măsurile de construire și reabilitare a infrastructurii de alimentare cu apă potabilă, s-au finanțat anual de la bugetul de stat și măsuri pentru infrastructura de apă uzată, în aglomerări cu mai puțin de 10.000 I.e.

În cadrul acestor programe au fost prioritizate investițiile necesare pentru conformarea cu obligațiile ce decurg din prevederile acquis-ului comunitar, pe baza investițiilor incluse în Master Planurile Județene actualizate pentru sectorul apă uzată și aplicațiile de finanțare europene.

Prin **Programului Operațional Dezvoltare Durabilă (PODD)** în perioada 2021- 2027, vor fi continuate acțiunile integrate de dezvoltare a sistemelor de apă, în cadrul Obiectivului Specific “Promovarea accesului la apă și a gestionării durabile a apelor” respectiv: construirea, reabilitarea și extinderea rețelelor de canalizare noi/ existente și construirea/ reabilitarea/ modernizarea stațiilor de epurare a apelor uzate care asigură colectarea și epurarea încărcării organice biodegradabile în aglomerări mai mari de 2.000 I.e., inclusiv soluții pentru un management adecvat pentru tratarea nămolurilor rezultat în cadrul procesului de epurare a apelor uzate și măsuri necesare pentru eficientizarea proiectelor și sustenabilitatea investițiilor (automatizări, SCADA, GIS, contorizări etc.), acordându-se prioritate aglomerărilor cu peste 10.000 I.e., inclusiv prin consolidarea suplimentară și extinderea operatorilor regionali. Investițiile vor viza în proporție preponderent mai mare sectorul privind apa uzată. Totodată, se vor continua investițiile în managementul nămolului rezultat în cadrul procesului de epurare a apelor uzate. De asemenea, se vor finanța proiecte de pentru scăderea

⁶⁰ OECD, *Financing Water Supply, Sanitation and Flood Protection, Challenges in EU Member States and Policy Options*, <https://www.oecd.org/environment/financing-water-supply-sanitation-and-flood-protection-6893cdac-en.htm>

consumului de energie și a emisiilor de gaze cu efect de seră la nivelul operatorilor de apă, precum și proiecte de consolidarea politicii de regionalizare în sectorul de apă și apă uzată pentru susținerea fuziunii operatorilor regionali. Aceste proiecte vor acoperi atât componente investiționale necesare pentru eficientizarea și extinderea sistemelor de apă și apă uzată, cât și sprijin în procesul de fuziune.

În ceea ce privește apa uzată, investițiile vor fi realizate conform Master Planurilor Județene reactualizate, studiilor de fezabilitate/aplicațiilor de finanțare europeană și a Planurilor de Management ale Bazinelor/Spațiilor Hidrografice 2021. Totodată, PODD va continua dezvoltarea de noi proiecte care vizează conformarea cu prevederile Directivei nr. 91/271/CEE privind colectarea și epurarea apelor uzate.

Prin **PODD** se va continua dezvoltarea infrastructurii de apă și apă uzată și tranziția la o economie circulară ale căror costuri vor fi de cca. 2,937 miliarde Euro (2,345 miliarde Euro din Fondul de Coeziune și Fondul European de Dezvoltare Regională, la care se adaugă cofinanțarea națională de aproximativ 592 milioane Euro).

Planul Național de Redresare și Reziliență (PNRR) este un document strategic elaborat în cadrul Mecanismului de Redresare și Reziliență conform articolului 16 din Regulamentul Comisiei Europene și al Parlamentului European, care stabilește prioritățile de investiții, cu scopul de a ameliora starea economică, a crește reziliența în situații de criză și a asigura o creștere economică pe termen lung. Sursa de finanțare este reprezentată de fondurile alocate pentru România în cadrul Mecanismului de redresare și reziliență (MRR) și în completare din surse alocate de la bugetul de stat. Scopul final al PNRR este asigurarea ameliorării stării economiei naționale după criza generată de COVID-19, creșterea economică și crearea de locuri de muncă necesare pentru incluziunea forței de muncă, sprijinirea tranziției verzi și a celei digitale pentru promovarea creșterii durabile.

În cadrul Componentei PNRR C1 **Managementul apei**, se vor finanța până în anul 2026 acțiuni și măsuri pentru:

- extinderea rețelelor de canalizare în aglomerările mai mari de 2000 de locuitori echivalenți (l.e), prioritizate prin Planul de accelerare a conformării cu Directivele europene;
- colectarea apelor uzate în aglomerări mai mici de 2000 de l.e., inclusiv prin sisteme publice inteligente (fose comune) pentru procesarea apelor uzate urbane, pentru care sunt prevăzute măsuri suplimentare pentru reducerea efectelor aglomerărilor umane adiționale față de prevederile Directivei 91/271/CEE sau care sunt în arii naturale protejate;
- sprijinirea conectării populației cu venituri mici la rețelele de canalizare existente.

Costurile acestor măsuri sunt planificate la cca. **600 milioane Euro**.

Se precizează că prin **Ordonanța de urgență nr. 172 din 14 octombrie 2020 pentru modificarea și completarea unor acte normative, aprobarea unor măsuri privind proiectele de mediu cu finanțare din fonduri externe nerambursabile, precum și pentru reglementarea serviciului public inteligent alternativ pentru procesarea apelor uzate urbane, aprobată prin Legea nr. 121/2021**, sunt create condițiile pentru finanțarea din fonduri europene a sistemelor de colectare și epurare a apelor uzate în aglomerările în care înființarea sistemelor centralizate (rețelelor de canalizare și stațiilor de epurare) nu este posibilă, inclusiv în aglomerări mai mici de 2.000 l.e.

Finanțarea investițiilor pentru înființarea serviciului public inteligent alternativ pentru procesarea apelor uzate urbane intră în competența autorităților administrației publice locale. În funcție de modalitatea de gestiune adoptată și de clauzele contractuale stabilite prin actele juridice în baza cărora se desemnează operatorul, sarcinile privind finanțarea investițiilor pot fi transferate operatorului. Finanțarea investițiilor necesare sistemului public inteligent alternativ pentru procesarea apelor uzate urbane este eligibilă pentru finanțare din fonduri externe nerambursabile în cadrul fondurilor alocate României prin Mecanismul de redresare și reziliență. Ministerul Investițiilor și Proiectelor Europene, în calitate de autoritate responsabilă pentru sistemul de guvernanță al Planului Național de Relansare și Reziliență, prevede măsurile necesare în respectivul plan.

Beneficiarii POIM 2014-2020 pot solicita finanțarea din fondurile externe nerambursabile aferente Mecanismului de redresare și reziliență a aglomerărilor care nu au făcut obiectul aprobării de către Comisia Europeană în cadrul proiectelor finanțate din bugetul POIM, precum și a extinderilor și reabilitărilor rețelelor de apă și apă uzată, pentru care cheltuielile aferente nu îndeplineau, la data transmiterii studiului de fezabilitate către autoritatea de management sau a depunerii aplicației de

finanțare, condițiile de eligibilitate sau pentru care suportarea cheltuielilor a fost asumată de către beneficiari.

În cadrul **Programului Operațional Capacitate Administrativă (POCA 2014 – 2020)** se derulează proiectul SIPOCA 588, intitulat **“Îmbunătățirea capacității autorității publice centrale în domeniul managementului apelor în ceea ce privește planificarea, implementarea și raportarea cerințelor europene din domeniul apelor”**

Scopul proiectului este fundamentarea și sprijinirea măsurilor ce vizează adaptarea structurilor, optimizarea proceselor și pregătirea resurselor umane necesare îndeplinirii obligațiilor asumate prin aquis-ul comunitar, respectiv conformarea cu cerințele Directivei 91/271/CEE privind epurarea apelor uzate provenite de la aglomerări umane în scopul consolidării capacității autorităților și instituțiilor publice din domeniul gospodăririi apelor. Valoarea totală a proiectului este de **18,521 milioane lei (cca. 3,705 milioane Euro)**.

Obiectivele specifice ale proiectului sunt în principal:

- reactualizarea Planului de implementare al Directivei 91/271/CEE privind epurarea apelor uzate urbane prin luarea în considerare a modificărilor în mărimea și distribuția populației echivalente care a avut loc în perioada 2004-2017;
- elaborarea și promovarea unui proiect de act normativ (lege) pentru definirea obligațiilor și responsabilităților legate de colectarea și epurarea apelor uzate urbane;
- elaborarea unei Strategii naționale privind alimentarea cu apă, colectarea și epurarea apelor uzate urbane și revizuirea reglementărilor în vederea creșterii eficienței în aplicarea legislației specifice, a reducerii costurilor de implementare și a realizării unei sinergii cu implementarea altor directive din domeniul apei respectiv Directiva Nitrați, Directivei Cadru Apă și Directiva Cadru Strategia Marină.
- dezvoltarea și implementarea, la nivelul Administrației Naționale "Apele Române", a unui sistem electronic de colectare, validare și raportare a datelor și informațiilor în vederea implementării, monitorizării și evaluării politicilor și strategiilor din domeniul canalizării și epurării apelor uzate urbane;
- dezvoltarea abilităților și competențelor personalului din cadrul Ministerului Apelor și Pădurilor și al Administrației Naționale "Apele Române" în vederea coordonării interinstituționale și eficientizarea proceselor, măsurilor, acțiunilor stabilite pentru îmbunătățirea alimentării cu apă, canalizării și epurării apelor uzate urbane.

Rezultatele proiectului au în vedere, în primul rând, rezolvarea situației de infringement, acțiune declanșată de Comisia Europeană în constatarea neîndeplinirii obligațiilor ce revin României, ca stat membru UE, în temeiul articolelor 3, 4, 5, 10, 15 și secțiunilor A, B și D din anexa I la Directiva 91/271/CEE, privind tratarea apelor urbane reziduale. Această acțiune este legată atât de implementarea prevederilor Directivei 91/271/EEC precum și de îmbunătățirea calității resurselor de apă prin reducerea poluării datorate descărcărilor de ape uzate neepurate provenite din aglomerările umane. De asemenea, aceste rezultate iau în considerare interdependența funcțională dintre alimentarea cu apă potabilă și canalizarea, epurarea apelor uzate urbane și necesitatea unei planificări corelate a sistemelor de apă-canal.

Proiectul se concentrează în mod specific pe componenta de apă uzată urmărindu-se o reglementare detaliată, clară și mai simplificată în acest domeniu important pentru România, iar aceasta componentă cu rezultatele ei va fi integrată ulterior în Strategia Națională de Gospodărire a Apelor în România, o strategie foarte importantă pentru România.

Se precizează că urmare a revizuirii și aprobării Planului de implementare al Directivei 91/271/CEE privind epurarea apelor uzate urbane, inclusiv a listei de aglomerări mai mari de 2000 l.e. și a măsurilor de conformare cu cerințele de colectare și epurare ale Directivei, costurile măsurilor planificate pentru perioada 2022-2027, respectiv 2028-2033, se vor modifica.

În plus, în cadrul viitoarei revizuirii a Directivei 91/271/CEE privind epurarea apelor uzate urbane, se analizează introducerea de noi cerințe pentru conformarea aglomerărilor, cum ar fi în principal aspectele privind sistemele individuale adecvate, aglomerările umane cu mai puțin de 2.000 l.e., revărsarea de ape pe timp ploios, nutrienții și zone sensibile, poluarea cu substanțe contaminante, eficiența energetică și circuitul nămolului, precum și introducerea unei monitorizări permanente a parametrilor relevanți pentru sănătate în apele uzate.

De asemenea, pe viitor fiecare stat membru UE va avea în vedere să implementeze noile prevederi ale **Pactului Ecologic European (Green Deal)**. Pentru a orienta Uniunea Europeană către obiectivul Pactului Ecologic European de a avea până în anul 2050 o planetă sănătoasă pentru oameni sănătoși, a fost stabilit la 12 mai 2021 **Planul de acțiune „Către poluarea zero a aerului, apei și solului”**. Obiectivul principal al acestui plan de acțiune este de a oferi o orientare pentru includerea prevenirii poluării în toate politicile relevante ale UE, maximizarea sinergiilor într-un mod eficient și proporțional, intensificarea punerii în aplicare și identificarea posibilelor lipsurilor sau compromisuri.

Planul stabilește obiective cheie pentru anul 2030 de reducere a poluării la sursă, în comparație cu situația actuală, la niveluri care nu mai sunt considerate dăunătoare sănătății și ecosistemelor naturale și care respectă limitele cu care planeta noastră poate face față, creând astfel un mediu fără toxicitate. Conform legislației UE, țintele Green Deal și în sinergie cu alte inițiative, până în anul 2030, se referă la îmbunătățirea calității apei prin reducerea cu 50% a pierderilor de nutrienți, cu 50% a plasticelor eliberate în mare și cu 30% a microplastice eliberate în mediu, precum și cu 50% a deșeurilor municipale.

Directiva privind protecția mediului, în special a solului, atunci când se utilizează nămoluri de epurare în agricultură (Directiva 86/278/EEC)

Directiva 86/278/CEE privind protecția mediului, în special a solului, atunci când se utilizează nămoluri de epurare în agricultură, a fost modificată în anul 2018, prin **Decizia (UE) 2018/853 în ceea ce privește normele procedurale în domeniul raportării cu privire la mediu**, iar în anul 2019 a fost modificată prin **Regulamentul (UE) 2019/1010, care aliniază și eficientizează cerințele de raportare din legislația legată de mediu**. Modificările aduse prin Decizia (UE) 2018/853 sunt legate de politica Uniunii în domeniul mediului.

În acest moment se desfășoară la nivelul Uniunii Europene **procesul de evaluare (fitness check)**^{61,62,63} și **revizuire a Directivei 86/278/EEC**, având în vedere că, adoptată acum 30 ani, Directiva nu mai corespunde necesităților și așteptărilor actuale, cum ar fi reglementarea corespunzătoare a poluanților din nămol („contaminanți emergenți” de tipul produselor farmaceutice și microplasticele).

Dezvoltarea treptată a sectorului de apă uzată în România conduce la creșterea cantităților de nămol generate în stațiile de epurare urbane care necesită soluții pentru depozitare, valorificare sau eliminare. Prevederile Directivei 86/278/EEC privind protecția mediului, în special a solului, atunci când se utilizează nămoluri de epurare în agricultură, pentru care se consideră că este necesară revizuirea în principal a limitelor de concentrații ale contaminanților din nămol, încurajează utilizarea nămolului în agricultură și simultan reglementează utilizarea sa într-un mod care să prevină efectele periculoase asupra solului, vegetației, animalelor și sănătății umane. În acest context implementarea prevederilor Directivei în România din punct de vedere practic s-a concretizat după anul 2009 prin preocupări concertate pentru realizarea unei viziuni și strategii în domeniul managementului nămolului provenit de la stațiile de epurare. În plus, prin realizarea lucrărilor de modernizare/extindere a stațiilor de epurare și construirea de noi stații de epurare finanțate din fondurile europene și alte fonduri, s-au conturat din ce în ce mai clar direcțiile strategice de urmat în domeniu.

În ultima perioadă, Uniunea Europeană a adoptat o serie de strategii care stau la baza fundamentării activităților economice europene pentru viitor. Pactul ecologic European are ca scop principal de a face Uniunea Europeană neutră din punct de vedere climatic până în 2050, prin stabilirea unor ținte specifice și a unor politici în domeniu. Reutilizarea nămolului este adecvată

⁶¹ EU Evaluation Roadmap | Sewage Sludge Directive 86/278/EEC, <https://ec.europa.eu/environment/waste/sludge/>

⁶² RAPORT AL COMISIEI CĂTRE PARLAMENTUL EUROPEAN, CONSILIU, COMITETUL ECONOMIC ȘI SOCIAL EUROPEAN și COMITETUL REGIUNILOR, COM/2018/656 final, <https://eur-lex.europa.eu/legal-content/EN/TXT/?qid=1537873850842&uri=COM:2018:656:FIN>

⁶³ Sewage sludge use in farming – evaluation, https://ec.europa.eu/info/law/better-regulation/have-your-say/initiatives/12328-Sewage-sludge-use-in-farming-evaluation_en

pentru a contribui la realizarea obiectivelor de mediu ale corpurilor de apă prin reducerea poluării⁶⁴, economia circulară (valorificare), eficiența resurselor (recuperare fosfor)⁶⁵, producția durabilă de alimente (utilizare în agricultură) și reducerea emisiilor de GES. Oportunitățile de reutilizare se reduc, totuși, din cauza cerințelor și a costurilor mai stricte de gestionare a deșeurilor, care ar putea duce la o consolidare a eliminării deșeurilor.

Regulamentul (UE) 2019/1009 al Parlamentului European și al Consiliului din 5 iunie 2019 de stabilire a normelor privind punerea la dispoziție pe piață a produselor fertilizante din UE și de modificare a Regulamentelor (CE) nr. 1069/2009 și (CE) nr. 1107 / 2009 și de abrogare a Regulamentului (CE) nr. 2003/2003⁶⁶, introduce aspecte tehnice privind reciclarea deșeurilor, cum ar fi reciclarea fosforului din nămol și producției de produse fertilizante din subproduse de origine animală. În ceea ce privește calitatea de produs fertilizant, nămolul de epurare, nămolul industrial și nămolul de dragare pot fi considerate materiale utilizabile; și produsul fertilizant poate conține compost obținut prin compostarea aerobă a unuia sau mai multor materiale utilizabile. Regulamentul stabilește că un produs fertilizant al UE va consta exclusiv din materiale componente care respectă cerințele pentru una sau mai multe dintre categoriile de materiale componente enumerate în anexa II la regulament. În această anexă, nămolul de epurare (și alte nămoluri derivate prin metode similare) sunt enumerate ca o excepție, prin urmare nu vor fi utilizate nici sub formă de compost, nici sub formă de component de îngrășământ digerat, cu excepția cazului în care există dovezi științifice solide cu privire la inofensivitatea producției agricole și a mediului.

Prin implementarea *Strategiei Naționale de Gestionare a Deșeurilor și a Planului Național de Management al Deșeurilor* (aprobată prin H.G. nr. 1.470/2004 cu modificările și completările ulterioare) și având în vedere legislația privind eliminarea deșeurilor, România trebuie să realizeze obiective de reducere a cantității de deșuri biodegradabile depozitate și să nu permită eliminarea nămolurilor de epurare nestabilizate pe depozitele de deșuri. În cadrul "**Strategiei naționale de gestionare a deșeurilor 2014-2020**" aprobată prin *Hotărârea nr. 870/2013 privind aprobarea Strategiei naționale de gestionare a deșeurilor 2014-2020*, se face referire la domeniul nămolurilor din stațiile de epurare prin prisma modalității de recuperare a energiei și eliminarea prin depozitare (secțiunea 8).

Strategia națională de gestionare a nămolurilor de epurare⁶⁷, elaborată în cadrul unui proiect finanțat prin Fondul European de Dezvoltare Regională, va fi aprobată până la sfârșitul anului 2021 prin Hotărâre a Guvernului, în vederea reglementării utilizării nămolurilor într-un mod care să prevină și să reducă efectele dăunătoare asupra solului, apei, vegetației, animalelor și omului

Obiectivul strategiei de gestionare a nămolului îl constituie identificarea celei mai bune opțiuni din punct de vedere al mediului. Astfel este stabilit un cadru pentru planificarea și implementarea măsurilor pentru gestionarea volumelor în creștere de nămol de la stațiile de epurare urbane existente, reabilite și noi din România, în perioada 2020-2040.

Ca parte integrantă a strategiei naționale de gestionare a nămolurilor de epurare, s-au elaborat o serie de documente practice, pentru a veni în sprijinul operatorilor stațiilor de epurare să-și dezvolte și să-și implementeze propriile strategii de gestionare a nămolurilor, în vederea protejării resurselor de apă și respectării prevederilor Directivei Cadru Apă și Directivei Nitrați. Printre documentele

⁶⁴ *Communication from the Commission to the European Parliament, the Council, the European Economic and Social Committee and the Committee of the Regions „ Chemicals Strategy for Sustainability Towards a Toxic-Free Environment;”*; 14.10.2020 COM(2020) 667 final;

<https://ec.europa.eu/environment/pdf/chemicals/2020/10/Strategy.pdf>

⁶⁵ *Opinion of the European Economic and Social Committee on the ‘Communication from the Commission to the European Parliament, the Council, the European Economic and Social Committee and the Committee of the Regions — Consultative communication on the sustainable use of phosphorus’* COM(2013) 517, <https://eur-lex.europa.eu/legal-content/EN/TXT/?uri=celex%3A52013AE6363>

⁶⁶ *Regulation (EU) 2019/1009 of the European Parliament and of the Council of 5 June 2019 laying down rules on the making available on the market of EU fertilising products and amending Regulations (EC) No 1069/2009 and (EC) No 1107/2009 and repealing Regulation (EC) No 2003/2003 (Text with EEA relevance)*, PE/76/2018/REV/1, <https://eur-lex.europa.eu/legal-content/EN/TXT/?uri=CELEX%3A32019R1009>

⁶⁷ <https://vdocuments.site/download/strategia-nationala-de-gestionare-a-namolurilor-de-epurare-partea-i-1pdf>

elaborate se enumeră ca fiind importante din punct de vedere al impactului asupra mediului:

- Ghidul privind opțiunile de valorificare și eliminare a nămolurilor de epurare (principalele metode disponibile în vederea tratării nămolului, a utilizării și eliminării acestuia; metodologii de elaborare a strategiei de gestionare a nămolurilor având la bază Cele Mai Bune Opțiuni de Mediu Practicabile);
- Ghidul de bune practici privind monitorizarea și controlul nămolului generat de stațiile de tratare/epurare; Ghid de monitorizare a terenurilor receptoare de nămol.

Situația gestionării nămolurilor din stațiile de epurare urbane în perioada 2015-2019 este prezentată în *Tabelul 9.2*; se observă că, din cantitatea totală de nămol generată la nivelul anului 2019 de stațiile de epurare, de **230,59 milioane tone nămol substanță uscată (s.u.), cca. 18,89% a fost utilizată în agricultură.**

Cantitățile de nămol produse în stațiile de epurare urbane au început să crească semnificativ în România datorită eforturilor accelerate în dezvoltarea infrastructurii pentru epurarea apelor uzate. De atunci, în fiecare an, cu excepția anului 2015, toate nămolurile produse au fost eliminate. Principala tehnică de eliminare este depozitarea deșeurilor, în timp ce începând cu 2013 utilizarea agricolă a nămolului este în creștere. Există și alte tehnici de eliminare (cum ar fi producerea de energie, recuperarea fosforului, îmbunătățirea calității solului), care se regăsesc la categoria altele.

Se menționează că, potrivit situației din anul 2013 prezentată în *Planul de management actualizat aprobat prin HG nr. 859/2016*, cantitatea de nămol utilizată în agricultură era de cca. 4,58% din cantitatea totală de nămol generat (tone substanță uscată/an). În anul 2019, această cantitate a crescut la 18,9% din cantitatea totală de nămol generat.

Tabel 9.2. Utilizarea la nivel național a nămolului de la stațiile de epurare urbane în perioada 2013 – 2019

Utilizări ale nămolului	Cantitate nămol (milioane tone s.u./an)					
	2013	2015	2016	2017	2018	2019
Cantitate totală produsă	174,97	210,45	169,36	283,34	247,76	230,59
Cantitate totală eliminată, din care:	172,57	155,81	169,36	283,34	247,76	230,59
Utilizare în agricultură	8,01	10,64	16,51	35,01	46,39	43,56
Compostare și alte aplicații	0,45	0	0	1,76	4,15	12,19
Depozitare	117,65	104,23	107,96	168,45	128,32	130,02
Evacuare în mare	0	0,3	0	0	0	0
Incinerare	0,04	0,5	0,39	0,02	0,72	1,14
Altele	46,45	40,91	44,5	78,1	68,18	43,67

Sursa: Institutul Național de Statistică (www.insse.ro)

Informații privind tendințele pentru valorificarea/eliminarea nămolului în perioada 2011-2040, precum și cele mai bune și mai practice opțiuni pentru eliminarea nămolului, potrivit Strategiei Naționale de gestionare a Nămolurilor de Epurare, sunt prezentate în Planul de Management actualizat 2015, aprobat prin HG nr. 859/2016.

În ceea ce privește costurile de gestionare a nămolurilor din stațiile de epurare, atât din punct de vedere al instalațiilor necesare, cât și al exploatareii și întreținerii, acestea au fost estimate la nivel național în cadrul Strategiei la cca. **322 milioane Euro** costuri de investiții și **72,5 milioane Euro** costuri de operare/întreținere anuale.

În perioada 2016-2021 au fost investiți cca. **6,320 milioane Euro**, iar în perioada 2022 - 2027 cheltuielile de investiții planificate sunt de cca. **258,3 milioane Euro** și cheltuielile pentru alte costuri

de cca. **6,5 milioane Euro**. La acestea se adaugă cca. **2,308 milioane Euro** cheltuieli de operare-întreținere medii anuale (13,5 milioane Euro pe întreaga perioadă 2022-2027).

Sunt necesare investiții importante pentru construirea unor instalații adecvate de tratare a nămolului rezultat din stațiile de epurare pentru ca acesta să poată fi utilizat în agricultură, investiții legate de construirea noilor stații de epurare sau de modernizarea celor existente. Investițiile necesare au fost prevăzute, după caz, în Programului Operațional Infrastructura Mare (POIM 2014-2020) și respectiv în perioada de finanțare 2021-2027, în cadrul Programului Operațional Dezvoltare Durabilă (PODD), continuându-se realizarea măsurilor de îmbunătățire a managementului nămolului generat în stațiile de epurare urbane și a utilizării/valorificării sale.

Costurile de investiție și operare-întreținere pentru lucrările de utilizare a nămolului au fost evaluate în mod integrat cu lucrările necesare stațiilor de epurare și sunt prezentate în *Anexa 9.2. a Planului de management actualizat al bazinului hidrografic Jiu*. Costurile fie au fost transmise de către operatorii de servicii de apă și autoritățile locale, fie au fost estimate, după caz, având în vedere costurile unitare pentru reabilitarea facilităților de tratare, depozitare și utilizare a nămolului secundar/terțiar (prelucrare, depozitare, utilizare, transport) etc. stabilite în Master Planurile Județene sau costurile unitare din metodologia Administrației Naționale "Apele Române".

După elaborarea tuturor aplicațiilor de finanțare europeană a proiectelor de infrastructură, fiecare operator regional de servicii publice de apă va finaliza opțiunile de valorificare și eliminare a nămolurilor din stațiile de epurare, respectând și recomandările din ghidurile de bune practici în domeniu.

Directiva Consiliului 91/676/EEC privind protecția apelor împotriva poluării cu nitrați din surse agricole

La nivelul Uniunii Europene agricultura constituie una din principalele surse de poluare cu nutrienți a resurselor de apă.

Directiva Consiliului 91/676/EEC privind Protecția apelor împotriva poluării cu nitrați din surse agricole (numită Directivă Nitrați) este principalul instrument comunitar care reglementează poluarea cu nitrați provenită din agricultură. Principalele obiective ale acestei directive sunt reducerea poluării produsă sau indusă de nitrații proveniți din surse agricole și prevenirea oricărei poluări de acest tip.

Directiva 91/676/EEC a fost transpusă încă din anul 2000 prin HG nr. 964/2000, care a suferit o serie de modificări ulterioare, printre care și HG nr. 587/2021. În conformitate cu prevederile acesteia, Programul de acțiune pentru protecția apelor împotriva poluării cu nitrați din surse agricole se aplică obligatoriu la nivel național, iar Codul de Bune Practici Agricole pentru protecția apelor împotriva poluării cu nitrați din surse agricole, pentru uzul fermierilor, poate fi pus în aplicare în mod voluntar.

Implementarea Directivei 91/676/EEC este pusă în practică în România prin Planul de acțiune pentru protecția apelor împotriva poluării cu nitrați proveniți din surse agricole, aprobat prin H.G. nr. 964/2000 și H.G. nr. 587/2021 privind pentru modificarea și completarea anexei la Hotărârea Guvernului nr. 964/2000 privind aprobarea Planului de acțiune pentru protecția apelor împotriva poluării cu nitrați proveniți din surse agricole.

Actele de reglementare care transpun prevederile Directivei 91/676/EEC în legislația națională sunt precizate în *Anexa 9.1 aferentă Planului Național de Management actualizat 2021*.

În perioada 2016-2021 s-au implementat programe de măsuri pentru sectorul agricol, respectiv măsuri referitoare la: aplicarea Programelor de Acțiune și a Codului de Bune Practici Agricole; stocarea gunoiului de grajd în facilități de stocare individuală; reducerea poluării punctiforme și difuze în ferme; executare foraje de control din zona de influență a platformelor de deshidratare dejecții; utilizarea rațională și eficientă a dejecțiilor zootehnice (porcine) pe terenurile agricole; dotarea cu echipamente și monitorizarea calității apelor subterane prin rețeaua proprie de foraje de observație a Administrației Naționale „Apele Române”; instruirea personalului și campanii de conștientizare; împăduriri și asigurarea zonei de protecție de-n lungul râului etc., măsuri finanțate în principal din fondurile proprii ale fermierilor, ale autorităților locale, precum și în cadrul proiectului "Controlul Integrat al Poluării cu Nutrienți".

În ferme, în vederea reducerii poluării punctiforme și difuze, au fost realizate măsuri de execuție/modernizare a stațiilor de epurare, construcție a platformelor de stocare a gunoiului de grajd (ferme cu pat uscat) pentru perioadele de interdicție a aplicării, și măsuri de construire/reabilitare a sistemelor de colectare ape uzate. Astfel, până la sfârșitul anului 2021 a fost finalizată o măsură pentru fermele zootehnice, cu un cost total de 0,0045 milioane Euro, ceea ce reprezintă 33,33% față de numărul măsurilor planificate pentru 2016-2021 și 0,9% față de costurile planificate pentru 2016-2021 în al doilea *Plan de Management actualizat al bazinului hidrografic Jiu, aprobat prin HG nr. 859/2016*.

Măsurile specifice finanțate la nivelul bazinului hidrografic Jiu prin intermediul proiectului "Controlul Integrat al Poluării cu Nutrienți"(2016-2021) au o valoare totală de 3806217 Euro. În cadrul acestui proiect s-au implementat măsuri pentru realizarea de platforme de depozitare a gunoiului de grajd, dotare cu echipamente, crearea de benzi tampon (fâșii de protecție), elaborarea planurilor locale de acțiune, precum și activități de conștientizare și instruire a fermierilor.

De asemenea, au fost revizuite și actualizate o serie de acte legislative în domeniul protecției apelor împotriva poluării cu nitrați, respectiv: „Programul de protecție a apelor împotriva poluării cu nitrați (PA)” și „Codul de bune practici agricole pentru protecția apelor împotriva poluării cu nitrați (CBPA)”. Detalii privind implementarea proiectului se găsesc la adresa: <https://apanoastra.ro/>.

În ceea ce privește progresele realizate în cel de-al treilea ciclu de planificare, comparativ cu *Planul de Management actualizat 2016-2021 al bazinului hidrografic Jiu*, se evidențiază continuarea implementării obligatorii pe întreg bazinul hidrografic a *Programelor de acțiune pentru protecția apelor împotriva poluării cu nitrați din surse agricole* și voluntar a *Codului de Bune Practici Agricole*. S-a pus accentul pe măsuri de tipul: stocarea cantității de gunoi de grajd în facilități de stocare individuală sau comunală, stabilirea de benzi tampon (fâșii de protecție) pentru toate fermele din România situate în vecinătatea cursurilor de apă, intensificarea sesiunilor de informare, consultarea și instruirea fermierilor și factorilor interesați, continuarea proiectului "Controlul Integrat al Poluării cu Nutrienți (2016-2021)".

Conform articolelor 4 și 5 ale Directivei 91/676/EEC transpusă în H.G. nr. 587/2021, au fost elaborate *Programe de acțiune pentru protecția apelor împotriva poluării cu nitrați din surse agricole* care sunt obligatorii la nivel național și *Codul de Bune Practici Agricole (CBPA)*, care este voluntar, documente care se revizuiesc o dată la patru ani și se aplică din anul 2013 la nivelul întregii țări, având în vedere principiul prevenției, în contextul eutrofizării bazinului Mării Negre și a fluviului Dunărea.

Prevederile programului de acțiune sunt obligatorii pentru toți fermierii care dețin sau administrează exploatații agricole și pentru autoritățile administrației publice locale ale comunelor, orașelor și municipiilor pe teritoriul cărora există exploatații agricole. Astfel, unele din cele mai importante măsuri se referă la:

- calendarul cu perioadele de aplicare și de interdicție pentru utilizarea îngrășămintelor;
- depozitarea corespunzătoare a îngrășămintelor de origine animală;
- capacitatea de stocare a gunoiului de grajd;
- planul de fertilizare (balanța nutrienților);
- aplicarea corespunzătoare a îngrășămintelor organice care să nu depășească 170 kg de azot/ha/an;
- limite de aplicare pentru azot și fosfor pe terenuri agricole, pășuni;
- restricții ale unor activități agricole pe versanți, terenuri saturate, înghețate, inundate;
- crearea unor zone de protecție în apropierea râurilor/ lacurilor (conform L. Apelor 107/1996) sau la baza pantelor;
- măsuri împotriva eroziunii;
- rotația culturilor pentru limitarea pierderilor de azot către corpurile de apă subterană sau de suprafață;

- acoperirea solului cu vegetație în perioada de iarnă (menținerea unei cantități minime de vegetație care să acopere terenul în perioadele ploioase, cu zăpadă sau cu îngheț);
- reducerea emisiilor de pesticide;
- împădurirea suprafețelor;
- consultanță pentru fermieri;
- conștientizarea și informarea publicului.

În Anexa 9.3 se prezintă, printre altele și un scurt rezumat al măsurilor prevăzute în Programul de Acțiune

Se menționează că nu pentru toate măsurile de bază enumerate mai sus s-au estimat costuri. Pentru unele măsuri au fost posibile estimări de costuri la nivelul Administrației Bazinale de Apă Jiu, pentru alte măsuri au fost posibile doar estimări la nivel național, iar la altele nu s-au putut estima costuri, din lipsă de informații sau din imposibilitatea colectării datelor.

În cadrul proiectului "Controlul Integrat al Poluării cu Nutrienți", cât și pe baza altor surse, au fost evaluate costuri la nivel local și național pentru implementarea Directivei 91/676/EEC privind protecția apelor împotriva poluării cu nitrați din surse agricole, în perioada 2016 – 2021.

Pentru perioada 2017-2022 a fost aprobată o finanțare adițională pentru proiectul Controlul Integrat al Poluării cu Nutrienți pentru ca acesta să finanțeze costurile asociate implementării activităților proiectului inițial la nivel național, având în vedere provocările continue cu care România se confruntă în ceea ce privește poluarea cu nutrienți la nivel național, dar și având în vedere lecțiile învățate în cadrul Proiectului inițial. Finanțarea Adițională a Proiectului a intrat în vigoare pe 13 aprilie 2017 și a fost ratificată de către România prin Legea nr. 46/03.04.2017. Data de închidere a proiectului este 31 martie 2022.

Începând cu anul 2017, Finanțarea Adițională la Proiectul inițial va replica intervențiile de succes ale Proiectului inițial, la nivel național, în încă aproximativ 90 de comune. Pentru fiecare investiție care urmează a fi realizată, a fost elaborat un plan de management social și de mediu (PMSM) care analizează condițiile existente în zona de implementare a proiectului, pentru a determina impactul acestuia asupra condițiilor sociale și de mediu, și pentru a propune în consecință, măsuri adecvate de minimizare a acestora. Măsurile de diminuare a impactului proiectului sunt monitorizate și raportate, atât pe perioada derulării lucrărilor de construcție, cât și în perioada de exploatare a investiției. Pentru perioada 2017-2022, proiectul finanțează măsuri pentru implementarea cerințelor Directivei Nitrați, având estimate costuri pentru ANAR de cca. 4 milioane Euro.

Costurile de investiții, operare – întreținere și alte costuri pentru realizarea măsurilor (pentru a fost posibilă estimarea de costuri) pentru implementarea Directivei Nitrați sunt prezentate în *Tabelul nr. 9.3*. În acest tabel sunt prezentate măsurile care s-au prevăzut pentru perioada 2022-2027 în vederea diminuării poluării difuze provenite din agricultură, respectiv implementarea Directivei Nitrați la nivelul bazinului hidrografic Jiu.

Costurile de investiții se referă la realizarea facilităților de stocare individuală a gunoii de grajd și la însămânțarea benzilor înierbate. Costurile de operare-întreținere sunt costuri pentru realizarea mecanică a cositului și strânsul fânului. Alte costuri sunt legate de activitățile privind elaborarea *Planurilor Locale de Acțiune*, informarea și instruirea fermierilor, raportarea și monitorizarea apelor de suprafață și a apelor freatice și a solului.

Pentru măsura privind raportarea și monitorizarea apelor de suprafață, a apelor freatice și a solului au fost calculate atât costuri de investiție, cât și de operare - întreținere. Activitățile pentru raportarea și monitorizarea apelor de suprafață, apelor freatice și solului cuprind următoarele:

- procurarea echipamentelor pentru analiză în teren și a vehiculelor pentru transport în vederea monitorizării calității apelor și solului;
- realizarea de foraje;
- calibrarea și mentenanța anuală a echipamentelor, funcționarea autovehiculelor, verificarea piezometrelor, reparații și costuri de înlocuire;

- elaborarea procedurilor standard pentru recoltare și raportare;
- analize complementare de laborator;
- instruirea echipelor de teren pentru activitățile de măsurare și raportare;
- activități de comunicare;
- manoperă.

În cel de-al treilea Plan de management numărul localităților care au prevăzute măsuri pentru aplicarea Programelor de acțiune pe teritoriul bazinului hidrografic Jiu este de 229. Ținând cont de investițiile deja realizate în al doilea Plan de Management Bazinal actualizat, în general prin intermediul proiectului Controlul Integrat al Poluării cu Nutrienți, la nivelul Administrației Bazinale de Apă Jiu costurile totale estimate pentru implementarea măsurilor din programul de acțiune sunt de 33169906 Euro. Pe lângă costurile directe necesare implementării Directivei Nitrați s-au calculat și costurile indirecte cauzate de pierderea activității pe suprafața pe care se instaurează benzile tampon.

În plus, față de costurile menționate mai sus, se au în vedere și costurile în cazul fermelor care au prevăzute măsuri specifice în autorizațiile integrate de mediu. Costurile menționate sunt incluse în Anexa 9.9 și capitolul 9.5. "Măsuri pentru diminuarea poluării din surse punctiforme și pentru alte activități cu impact asupra stării apelor", ale *Planurilor de Management ale bazinelor hidrografice*. Costurile totale pentru măsurile specifice aplicabile fermelor zootehnice și vegetale – surse punctiforme, au fost evaluate la 451660 Euro din care costuri de investiții 434290 Euro și costuri de operare–investiții la 17370 Euro.

Tabel 9.3. Estimarea costurilor pentru implementarea Directivei Consiliului 91/676/EEC privind protecția apelor împotriva poluării cu nitrați din surse agricole la nivelul bazinului hidrografic Jiu

Nr. crt	Numele măsurii	Costuri directe			Total 2022-2027 (Euro)
		Investiții (Euro)	Operare - Întreținere anuale (Euro)	Alte costuri financiare (Euro)	
A	Stocarea gunoiului de grajd în facilități de stocare individuală	32.817.009	17.370	0	32.921.229
B	Crearea de benzi tampon (fâșii de protecție)	41.218	8.594	0	92.782
C	Realizarea de sesiuni de instruire la nivel de comună	0	0	378.200	378.200
D	Elaborarea Planurilor Locale de Acțiune	0	0	195.400	195.400
E	Raportare și monitorizare a apelor de suprafață, a apelor freatice	0	0	163.775	163.775
	Total	32.858.227	25.964	737.375	33.751.384

Noua Politică Agricolă Comună (PAC) urmărește să influențeze practicile agricole care au un impact asupra apelor și contribuie la menținerea unei agriculturi durabile prin încurajarea bunelor practici agricole, prin promovarea respectării legislației în materie de mediu și prin acordarea unor stimulente pentru bunuri și servicii publice care sunt benefice pentru mediu.

Mai mult, în anul 2020. Comisia Europeană a lansat Pactul Ecologic European (Green Deal) pentru Uniunea Europeană (UE) și pentru cetățenii săi. Pactul ecologic european prezintă o nouă strategie de creștere care are drept scop transformarea UE într-o societate echitabilă și prosperă.

cu o economie modernă, competitivă și eficientă din punctul de vedere al utilizării resurselor, în care să nu existe emisii nete de gaze cu efect de seră în 2050 și în care creșterea economică să fie decuplată de utilizarea resurselor. Pactul urmărește, de asemenea, să protejeze, să conserve și să consolideze capitalul natural al UE, precum și să protejeze sănătatea și bunăstarea cetățenilor împotriva riscurilor legate de mediu și a impacturilor aferente.

În cadrul Pactului Ecologic European este promovat conceptul de „înverzirea politicii agricole comune” și se propune elaborarea **Strategiei „De la fermă la consumator”**⁶⁸ care va consolida eforturile depuse de fermierii și pescarii europeni în vederea combaterii schimbărilor climatice, a protejării mediului și a conservării biodiversității. Planurile strategice naționale sunt elaborate în corelare cu obiectivele ambițioase ale Pactului ecologic european și ale strategiei „De la fermă la consumator”, ale Planului de acțiune de reducere la zero a poluării aerului, apei și solului, precum și ale viitorului Plan de acțiune pentru managementul integrat al nutrienților.

Asigurarea unei producții agricole durabile și a balanței de nutrienți în sol, precum și reducerea în viitor a poluării cu nutrienți prin implementarea măsurilor de bază (aplicarea Programelor de acțiune) și suplimentare (de ex. aplicarea Codului de Bune Practici Agricole și a măsurilor privind ecocondiționalitatea) sunt conforme cu noua **Politică Agricolă Comună (Common Agricultural Policy - CAP)**.

În anul 2018 Comisia Europeană a lansat un pachet de reforme legislative privind viitorul politicii agricole comune (PAC) post 2020. Una dintre acestea vizează elaborarea de către fiecare stat membru a unui **Plan Național Strategic (PNS)** în domeniul PAC. PNS 2021-2027 se elaborează prin consultarea autorităților și factorilor interesați și va acoperi intervențiile planificate atât în cadrul Pilonului I (plăți directe), cât și al Pilonului II (dezvoltare rurală). Aceste intervenții contribuie la dezvoltarea sustenabilă și gestionarea eficientă a resurselor naturale, protejarea biodiversității, îmbunătățirea serviciilor ecosistemice și la conservarea habitatelor și a peisajelor, adaptarea la schimbările climatice, precum și la îmbunătățirea bunăstării animalelor. Astfel, la nivel național s-au stabilit diferite grupe de lucru pe activități specifice, s-a elaborat analiza nevoilor în funcție de obiectivele specifice PAC, precum și domeniile de intervenție, alocările financiare și țintele propuse. Pentru atingerea obiectivelor, PNS va combina majoritatea instrumentelor de sprijin finanțate prin FEGA și FEADR.

De asemenea, viitoarea PAC va încuraja investițiile mai mari în cercetare și inovare și, totodată, va ajuta fermierii și comunitățile rurale să profite de rezultate. Cunoștințele și inovarea sunt esențiale pentru un sector agricol inteligent, rezilient și sustenabil. Obiectivele specifice vizează venituri viabile pentru fermieri, creșterea competitivității fermelor, obiective de mediu, ocuparea forței de muncă, sprijinirea tinerilor fermieri, dezvoltare economică și incluziune socială alimente de înaltă calitate și bunăstarea animalelor.

PNS 2023-2027 va fi finalizat și transmis către Comisia Europeană pentru aprobare în anul 2022, după parcurgerea procedurii de evaluare strategică de mediu.

Prin Planul Național Strategic (PNS) se vor implementa intervenții care vizează obiectivele de mediu și climă în domeniul agriculturii și dezvoltării rurale. Aceste intervenții sunt concepute astfel încât să mențină un nivel de ambiție ridicat în ceea ce privește obiectivele de mediu și climă, respectiv asigurarea continuității acțiunilor care urmăresc protecția mediului prin dezvoltarea durabilă și managementul eficient și durabil al resurselor naturale precum apă, sol și aer, conservarea biodiversității, îmbunătățirea serviciilor ecosistemice și conservarea habitatelor și peisajelor, reducerea emisiilor de gaze cu efect de seră și adaptarea la efectele schimbărilor climatice.

În acest context, Planul Național Strategic 2023 – 2027 ia în considerare atingerea acestor ținte astfel:

- reducerea utilizării și a riscului pesticidelor chimice cu până la 50 % până în 2030, precum și reducerea utilizării pesticidelor mai periculoase cu până la 50 % până în 2030;

⁶⁸ Comunicarea Comisiei către Parlamentul European, Consiliu, Comitetul Economic și Social European și Comitetul Regiunilor, O Strategie „De la fermă la consumator” pentru un sistem alimentar echitabil, sănătos și ecologic, 20.5.2020 COM(2020) 381 final, https://ec.europa.eu/info/files/communication-farm-fork-strategy-fair-healthy-and-environmentally-friendly-food-system_en

- reducerea cu cel puțin 50 % a pierderilor de nutrienți rezultate din utilizarea îngrășămintelor, fără a deteriora fertilitatea solului până în 2030;
- reducerea cu cel puțin 20 % a cantității de îngrășămintele utilizate în agricultură până în 2030;
- reducerea cu cel puțin 55 % a emisiilor de gaze cu efect de seră, comparativ cu nivelul anului 1990
- până în 2030 și atingerea neutralității climatice până în 2050.

Toți fermierii care vor primi plăți directe au obligația de a respecta condiționalitățile de mediu prevăzute în legislația comunitară (Regulamentul 2115/2021, anexa III) transpuse în legislația națională. Condiționalitatea de mediu cuprinde cerințele legale în materie de gestionare (SMR) și standardele privind bunele condiții agricole și de mediu ale terenurilor (GAEC) care răspund cerințelor de protecție a apelor conform Directivei Cadru Apă 2000/60/CE, respectiv conform art. 11 alin. (3), lit.(e) și h) prin SMR1 și Directivei 91/676/CEE privind protecția apelor împotriva poluării cu nitrați proveniți din surse agricole – art. 4, 5 prin SMR2 și GAEC 4.

Pentru protecția și creșterea calității apei vor contribui următoarele **condiționalități**:

- **SMR 1** prin aplicarea unor măsuri de prevenire sau control al introducerii de poluanți din sursele difuze, interzicerea evacuării directe de poluanți în apele subterane, măsuri pentru eliminarea poluării apelor de suprafață cu substanțe prioritare periculoase în domeniul apei și reducerea treptată a poluării cu alte substanțe care ar afecta calitatea apei, controlul emisiilor, aplicarea de coduri de bune practici, controlul prelevărilor, utilizarea de producții agricole adaptate (culturi cu cerințe reduse de apă în zonele afectate de secetă), tehnologii eficiente din punct de vedere al consumului de apă, tehnici de irigații care au un consum redus de apă, reabilitarea infrastructurii de irigații, managementul riscului la inundații (infrastructura de protecție/colectare/scurgere - diguri, canale, drenaj) etc;

- **SMR 2** prin respectarea perioadelor de interdicție pentru aplicarea îngrășămintelor organice și chimice pe terenul agricol, respectarea normelor privind depozitarea gunoii de grajd, respectiv amplasarea și dimensionarea capacităților de stocare a gunoii de grajd, respectarea normelor privind aplicarea îngrășămintelor pe terenul agricol în ce privește cantitatea maximă de azot care poate fi aplicată pe terenul agricol, planul de fertilizare și presiunea nutrienților la nivelul exploatației agricole, respectarea cerințelor generale pentru aplicarea fertilizanților și a obligațiilor privind tehnicile de aplicare a îngrășămintelor organice și chimice pe terenul agricol, respectarea obligațiilor privind aplicarea îngrășămintelor pe terenurile agricole în pantă abruptă (mai mare de 12 %), pe terenurile adiacente cursurilor de apă și în vecinătatea captărilor de apă potabilă, pe terenuri saturate cu apă inundate, înghețate sau acoperite cu zăpadă, respectarea normelor privind aplicarea îngrășămintelor chimice și organice cu azot pe pajiști permanente etc;

- **GAEC 4** va contribui la protecția cursurilor de apă împotriva poluării și a formării de șiroaie prin instituirea benzilor tampon pe terenurile agricole adiacente zonelor de protecție a cursurilor de apă și interzicerea aplicării fertilizanților și a produselor de protecție a plantelor.

Condiționalitatea are menirea de a contribui la dezvoltarea unei agriculturi durabile printr-o sensibilizare mai puternică a beneficiarilor în legătură cu respectarea standardelor și a cerințelor de bază. De asemenea, condiționalitatea îmbunătățește coerența dintre PAC și obiectivele privind mediul și clima, sănătatea publică, sănătatea plantelor și bunăstarea animalelor. Față de sistemul de ecocondiționalitate implementat până în anul 2022, noul sistem de condiționalitate din PNS este consolidat cu cerințe noi. Respectarea sistemului de condiționalitate reprezintă primul nivel pentru accesarea sprijinului acordat prin PAC în perioada 2023-2027 și este aplicabilă tuturor beneficiarilor de plăți directe și beneficiarilor de plăți compensatorii pe întreaga exploatație și pe tot parcursul anului calendaristic.

Responsabilitățile privind implementarea Programului de acțiune pentru protecția apelor împotriva poluării cu nitrați din surse agricole, în vederea conformării cu cerințele Directivei Nitrați, revin Ministerului Mediului, Apelor și Pădurilor și Ministerului Agriculturii și Dezvoltării Rurale, iar finanțarea se asigură din bugetele celor două ministere și din surse atrase de acestea, în condițiile prevăzute de legislația în vigoare. Măsurile care revin autorităților locale și fermierilor se pot finanța din bugetul local, din surse proprii ale fermierilor și din fonduri atrase de autorități și de asociații ale fermierilor (Programul Național de Dezvoltare Rurală, alte fonduri europene, împrumuturi etc.).

În vederea implementării și respectării prevederilor Directivei Nitrați, **activitățile de control și inspecție** sunt măsuri care asigură aplicarea *Programului de acțiune pentru protecția apelor*

împotriva poluării cu nitrați din surse agricole (PA), cât și verificarea îndeplinirii cerințelor pentru măsurile finanțate prin PNDR.

În conformitate cu Decizia nr. 151.658/2018 privind aplicarea Programului de acțiune pentru protecția apelor împotriva poluării cu nitrați din surse agricole, aprobat prin Decizia Comisiei Interministeriale pentru aplicarea Planului de acțiune pentru protecția apelor împotriva poluării cu nitrați din surse agricole cu nr. 221.983/GC/12.06.2013, **controlul respectării aplicării prevederilor Programului de acțiune pentru protecția apelor împotriva poluării cu nitrați din surse agricole** se realizează de către Garda Națională de Mediu, prin Comisariatele județene și de Direcțiile pentru Agricultură județene, care ulterior raportează anual Ministerului Mediului, Apelor și Pădurilor, respectiv Ministerului Agriculturii și Dezvoltării Rurale, stadiul implementării acestui program. Dintre principalele activități controlate menționăm următoarele:

- respectarea perioadei de interdicție în aplicarea pe teren a îngrășămintelor;
- capacitatea de stocare a gunoiului de grajd pe platforme individuale sau comunale;
- depozitarea gunoiului de grajd în câmp și gestiunea efluenților de siloz;
- utilizarea îngrășămintelor pe terenuri în pantă și acoperirea cu culturi agricole în timpul iernii a terenurilor în pantă;
- restricții privind aplicarea îngrășămintelor pe terenuri saturate cu apă, inundate, înghețate sau acoperite cu zăpadă;
- aplicarea îngrășămintelor pe terenuri adiacente cursurilor de apă sau în vecinătatea captărilor de apă potabilă (zone de protecție și fâșii de protecție);
- respectarea limitei maxime de azot/ha/an pentru aplicarea îngrășămintelor organice de origine animală, precum și a standardelor privind cantitățile maxime de îngrășămintă cu azot (planul de fertilizare);
- rotația culturilor pentru limitarea pierderilor de azot către corpurile de apă subterană sau de suprafață;
- aplicarea îngrășămintelor minerale și organice cu azot pe pajiști permanente (pășuni și fânețe);
- acoperirea solului cu vegetație în perioada de iarnă (menținerea unei cantități minime de vegetație care să acopere terenul în perioadele ploioase, cu zăpadă sau cu îngheț);
- delimitarea grafică a suprafețelor de teren agricol reprezentând fâșii de protecție pentru apele de suprafață și sursele de captare a apei potabile la nivelul exploatației (extras din harta perimetrelor fâșiilor de protecție la nivelul localității, adiacente cursurilor de apă);

O altă componentă importantă privind inspecția și controlul respectării prevederilor privind protejarea corpurilor de apă de surse de poluare din agricultură este verificarea respectării normelor privind ecocondiționalitatea care cuprind standarde de bune condiții agricole și de mediu ale terenurilor (GAEC) și cerințe legale în materie de gestionare (SMR). Astfel există SMR-ul privind *Protecția apelor împotriva poluării cu nitrați proveniți din surse agricole*, care este aplicabil pentru toți fermierii din România.

Agenția de Plăți și Intervenție pentru Agricultură (APIA) și Agenția pentru Finanțarea Investițiilor Rurale (AFIR) sunt responsabile de verificarea respectării de către beneficiarii plăților acordate prin PNDR a normelor privind eco-condiționalitatea. Având în vedere toate aspectele privind implementarea Directivei Nitrați este necesară îmbunătățirea activității organismelor de control și inspecție în ceea ce privește elaborarea și implementarea normelor privind eco-condiționalitatea în cadrul schemelor și măsurilor de sprijin. De asemenea, având în vedere faptul că aceste norme sunt aplicabile tuturor fermierilor, este prevăzută întărirea capacității instituționale pentru acoperirea activităților de control și inspecție la nivelul întregii țări. Mai mult sunt necesare activități pentru diseminarea și promovarea măsurilor din Programul de acțiune pentru a îmbunătăți nivelul de conformare cu Directiva Nitrați, realizarea de cursuri de instruire pentru consolidarea capacității instituționale și servicii de consultanță pentru fermieri.

Directiva 2009/128/CE de stabilire a unui cadru de acțiune comunitară în vederea utilizării durabile a pesticidelor (cu modificările ulterioare);

Regulamentul (CE) nr. 1107/2009 al Parlamentului European și al Consiliului din 21 octombrie 2009 privind introducerea pe piață a produselor fitosanitare și de abrogare a Directivelor 79/117/CEE și 91/414/ CEE ale Consiliului (cu modificările ulterioare);

Regulamentul (UE) nr. 528/2012 al Parlamentului European și al Consiliului din 22 mai 2012 privind punerea la dispoziție pe piață și utilizarea produselor biocide (cu modificările și completările ulterioare);

Directiva 2009/128/CE a fost transpusă în legislația națională prin Ordonanța de urgență a Guvernului nr. 34/2012 pentru stabilirea cadrului instituțional de acțiune în scopul utilizării durabile a pesticidelor pe teritoriul României cu modificările și completările ulterioare, aprobată prin Legea nr. 63/2013, modificată și completată prin transpunerea Directivei (UE) 2019/782 de modificare a Directivei 2009/128/CE, în ceea ce privește stabilirea indicatorilor de risc armonizați prin Ordonanța de urgență nr. 65 din 12 septembrie 2019.

În baza Legii nr. 63/2013 au fost adoptate după anul 2015 următoarele acte normative:

- *Hotărârea nr. 135 din 12 martie 2019 pentru aprobarea Planului național de acțiune privind diminuarea riscurilor asociate utilizării produselor de protecție a plantelor*
- *Ordinul ministrului agriculturii și dezvoltării rurale, al ministrului mediului și schimbărilor climatice și al ministrului sănătății nr. 566/1445/725/2014 privind aprobarea listei cu produsele de protecție a plantelor autorizate în vederea aplicării prin pulverizare aeriană, cu modificările și completările Ordinului 32/753/363/667/2017 ;*
- *Ordinul nr. 820 /2016 privind desemnarea organismului de inspecție a echipamentelor de aplicare a produselor de protecție a plantelor de uz profesional și responsabilitățile acestuia.*
- *Ordinul nr. 1356/1343/51/2018 privind sistemul de instruire și certificare în scopul utilizării durabile a produselor de protecție a plantelor, cu modificările și completările ulterioare.*

Scopul adoptării Ordonanței de urgență a Guvernului nr. 34/2012 a vizat următoarele:

- asigurarea compatibilității legislației naționale cu acquis-ul Uniunii Europene în domeniul fitosanitar, respectiv Directiva 2009/128/CE Parlamentului European și a Consiliului de stabilire a unui cadru de acțiune comunitară în vederea utilizării durabile a pesticidelor;
- stabilirea cadrului instituțional pentru realizarea utilizării durabile a pesticidelor;
- reducerea dependenței de utilizarea pesticidelor;
- reducerea riscurilor și a efectelor utilizării pesticidelor asupra sănătății umane și a mediului;
- promovarea gestionării integrate a dăunătorilor și a unor abordări și tehnici alternative, cum ar fi: metode nechimice alternative pentru pesticide.

În ceea ce privește progresele realizate în *Planul de Management actualizat al bazinului hidrografic Jiu 2022-2027*, comparativ cu *Planul de Management actualizat al bazinului hidrografic Jiu 2016-2021 (aprobat prin HG nr. 859/2016)*, se evidențiază aspectele precizate în continuare.

În *Planul de Management actualizat al bazinului hidrografic Jiu 2016-2021* s-au inclus, pentru prima dată, rezultatele inventarului realizat pentru emisiile, descărcările și pierderile de substanțe prioritare vizând totodată și produsele de protecție a plantelor.

În *Planul de Management actualizat al bazinului hidrografic Jiu 2022-2027* s-au inclus rezultatele inventarului realizat pentru emisiile, evacuările și pierderile de substanțe prioritare vizând totodată și produsele de protecție a plantelor. Abordarea folosită s-a bazat pe inventarierea surselor de poluare pentru perioada 2017 – 2019 și determinarea încărcărilor anuale totale aferente surselor punctiforme de poluare pentru perioada menționată, în timp ce pentru sursele difuze, încărcările s-au determinat prin calcul. Este important de subliniat că, dintre substanțele active care intră în componența produselor de protecție a plantelor, ca și în *Planul de Management actualizat al bazinului hidrografic Jiu 2016-2021*, au fost utilizate în cantități mici: clorpirifos (clorpirifos-etil), aclonifen, bifenox și cipermetrin, dar niciuna nu a fost identificată ca fiind posibil relevantă la nivel de bazin hidrografic.

Coordonarea măsurilor din programul de măsuri al *Planului de Management actualizat al bazinului hidrografic Jiu 2022-2027* cu măsurile de protecție a mediului acvatic prevăzute în Planul național de acțiune privind diminuarea riscurilor asociate utilizării produselor de protecție a plantelor, se realizează având în vedere în principal măsurile specifice de protecție a zonelor limitrofe captărilor de apă de suprafață și din subteran în scopul potabilizării, a lacurilor și nămolurilor terapeutice și a zonelor de înbăiere. De exemplu, în Planul de acțiune privind diminuarea riscurilor asociate utilizării produselor de protecție a plantelor a fost introdusă prevederea că, în zonele de protecție instituite potrivit Legii apelor nr. 107/1996, este interzisă utilizarea pesticidelor (art. 16, alin. (2)). De asemenea, este implementat un sistem de inspecție și control pentru implementarea acestor măsuri specifice.

În viitor trebuie realizată o analiză a Pactului Ecologic European în ceea ce privește ambiția de realizare a unei „poluării zero” și implementarea prevederilor Strategiei de sustenabilitate a produselor chimice: Spre un mediu fără toxicitate” referitoare la pesticide și produse de protecția plantelor:

- interzicerea utilizării celor mai dăunătoare substanțe chimice din produsele de larg consum, permițând utilizarea acestora numai acolo unde este esențial;
- să se țină cont de efectul de cocktail al substanțelor chimice atunci când se evaluează riscurile asociate substanțelor chimice (ex. să ia în considerare efectele cumulative și sinergice ale pesticidelor și biocidelor);
- eliminarea treptată a utilizării substanțelor per- și polifluoroalchil (PFAS) în UE, cu excepția cazului în care utilizarea lor este esențială;
- stimularea investițiilor și a capacității inovatoare de producție și utilizare a substanțelor chimice care sunt sigure și durabile și pe tot parcursul ciclului lor de viață;
- promovarea rezistenței UE în ceea ce privește aprovizionarea și sustenabilitatea cu substanțe chimice critice;
- stabilirea unui proces mai simplu „o substanță, o evaluare” pentru evaluarea riscurilor și a pericolelor substanțelor chimice;
- promovarea standarde înalte, neexportarea substanțelor chimice interzise în UE.

În anexa strategiei sunt prezentate măsurile pentru implementarea planului de acțiune, inclusiv propunerile legislative și modificările vizate ale Regulamentului nr. 1907/2006 privind înregistrarea, evaluarea, autorizarea și restricționarea substanțelor chimice (REACH), care vor trebui să fie realizate în conformitate cu principiile unei mai bune reglementări (ex. elaborarea de criterii UE sigure și durabile pentru substanțele chimice) și să facă obiectul evaluărilor sau evaluărilor de impact, după caz.

Planul național de acțiune privind diminuarea riscurilor asociate utilizării produselor de protecție a plantelor, aprobat prin HG nr. 135/2019 reprezintă un document strategic privind îmbunătățirea continuă a utilizării produselor de protecție a plantelor și reducerea riscurilor asociate utilizării acestora în vederea protecției sănătății umane și a mediului.

Ministerul Agriculturii și Dezvoltării Rurale, prin Autoritatea Națională Fitosanitară, împreună cu Ministerul Sănătății și Academia de Științe Agricole și Silvicultură „Gheorghe Ionescu -Sisești”, sunt autoritățile responsabile pentru implementarea activităților din cadrul Planului național de acțiune.

Planul național de acțiune conține obiective, măsuri și calendare ce vizează reducerea dependenței de metodele chimice de combatere a dăunătorilor, a bolilor și a buruienilor, oferind astfel utilizatorilor profesioniști (fermierilor) informații specifice cu privire la gestionarea integrată a dăunătorilor și metodele nechimice alternative.

Prin Planul național de acțiune se urmărește utilizarea durabilă a produselor de protecție a plantelor pe teritoriul României, prin reducerea riscurilor și a efectelor acestora asupra sănătății umane și a mediului, inclusiv promovarea gestionării integrate a organismelor dăunătoare.

În ceea ce privește reducerea riscului de contaminare a solului, a aerului, precum și a apelor de suprafață și subterane, Planul național de acțiune are în vedere următoarele obiective:

instruirea și certificarea utilizatorilor profesioniști, distribuitorilor și consilierilor;

- respectarea cerințelor privind comercializarea produselor de protecție a plantelor;
- respectarea cerințelor privind manipularea, depozitarea produselor de protecție a plantelor, gestionarea ambalajelor și deșeurilor de produse de protecție a plantelor;
- reducerea riscurilor pentru consumator prin controlul reziduurilor de pesticide;
- promovarea gestionării integrate a organismelor dăunătoare;
- reducerea riscului de contaminare a apelor, solului și aerului;
- organizarea sistemului de inspecție al echipamentelor de aplicare a produselor de protecție a plantelor;
- reducerea efectului de deviere a pulverizării aeriene;

O serie de acțiuni specifice în contextul implementării Planului național de acțiune privind diminuarea riscurilor asociate utilizării produselor de protecție a plantelor sunt legate de consolidarea sistemului de control și inspecție, instruirea inspectorilor fitosanitari, consolidarea serviciilor de consultanță, instruirea formatorilor și organizarea de conferințe / seminarii.

Pentru protecția resurselor de apă trebuie să se pună accent pe prevenirea contaminării punctiforme și difuze cauzate de utilizarea produselor de protecție a plantelor, prin implementarea bunelor practici agricole în exploatarea agricolă și forestieră, zonele urbane și de agrement. În acest fel se asigură aplicarea corectă a produselor de protecție a plantelor care sunt autorizate pentru utilizare prin respectarea dozelor de aplicare, perioadelor de pauză și utilizarea exclusiv în scopurile pentru care sunt autorizate. Respectarea cerințelor de utilizare adecvată trebuie să conducă la reducerea riscurilor pentru consumatori.

În acest sens se interzice utilizarea produselor de protecție a plantelor în zonele de protecție adiacente apelor de suprafață, potrivit prevederilor art. 16 alin. (1) lit. f) și i) și alin. (2) din Legea nr. 107/1996, cu modificările și completările ulterioare. De asemenea, este necesară respectarea prevederilor art. 28 din anexa la Hotărârea Guvernului nr. 930/2005 pentru aprobarea Normelor speciale privind caracterul și mărimea zonelor de protecție sanitară și hidrogeologică, în sensul cultivării unor anumite tipuri de culturi pe terenurile agricole cuprinse în zonele de protecție sanitară cu regim sever, precum și al interzicerii în zonele de protecție sanitară cu regim sever și în zonele de protecție sanitară de restricție a utilizării produselor de protecție a plantelor, respectiv zone instituite în jurul surselor și instalațiilor de alimentare cu apă potabilă, al surselor de ape minerale și al lacurilor terapeutice.

Aceste interdicții sunt completate cu prevederile Codului de bune practici agricole pentru protecția apelor împotriva poluării cu nitrați din surse agricole, în sensul că pe terenurile adiacente cursurilor de apă se instituie zone de protecție și fâșii de protecție în care este interzisă aplicarea fertilizanților și a pesticidelor de orice fel.

Reducerea utilizării produselor de protecție a plantelor sau a riscurilor în anumite zone trebuie să aibă în vedere prevederile art. 12 alin. (3) din Ordonanța de urgență a Guvernului nr. 34/2012, aprobată prin Legea nr. 63/2013, în special în cazul ariilor naturale protejate, când trebuie redusă la minimum sau interzisă, cu respectarea prevederilor art. 28 și 28¹ din Ordonanța de urgență a Guvernului nr. 57/2007, aprobată cu modificări și completări prin Legea nr. 49/2011, cu modificările și completările ulterioare. Pentru situații excepționale în care utilizarea produselor de protecție a plantelor este necesară, autoritățile competente elaborează proceduri specifice privind aplicarea produselor de protecție a plantelor în aceste zone specifice.

La nivelul bazinului hidrografic Jiu, sunt planificate măsuri adiționale față de măsurile de bază aferente implementării Directivei privind utilizarea durabilă a pesticidelor, respectiv măsurile aplicate se referă la furnizarea de servicii de consultanță în agricultură și de certificare, în special pentru implementarea sistemelor de management de mediu și tehnici de manipulare și stocare a produselor de protecție a plantelor.

Ministerul Agriculturii și Dezvoltării Rurale a dezvoltat un **sistem de instruire și certificare a utilizatorilor profesioniști**, distribuitorilor și a consilierilor, reglementat prin Ordinul nr. 1356 din 5 septembrie 2018 privind sistemul de instruire și certificare în scopul utilizării durabile a produselor de protecție a plantelor, cu modificările și completările ulterioare. Sistemul de instruire și certificare a utilizatorilor profesioniști (fermieri și operatori), distribuitorilor și a consilierilor/consultanților vizează dobândirea și perfecționarea cunoștințelor, precum și dezvoltarea de noi competențe în domeniul fitosanitar în vederea utilizării optime și a reducerii riscurilor asociate utilizării produselor de protecție a plantelor asupra sănătății umane și a mediului (https://www.anfdf.ro/central/comercializare/informari/campanie_informare_comercializare.pdf).

Sistemul de control la comercializarea și utilizarea produselor de protecție a plantelor constă în:

- inspecții privind modul de comercializare și utilizare a produselor de protecție a plantelor;
- verificarea, prin analize de laborator a calității produselor de protecție a plantelor;
- controlul reziduurilor de pesticide în plante și produse vegetale.

Respectarea tuturor acestor cerințe privind manipularea, depozitarea și gestionarea produselor de protecție a plantelor, de către utilizatori profesioniști și distribuitori se face de către oficiile fitosanitare județene, agențiile pentru protecția mediului și comisariatele județene ale Gărzii Naționale de Mediu.

Inspecțiile, în cazul verificării calității produselor de protecție a plantelor, se desfășoară conform procedurilor generale de control elaborate de Autoritatea Națională Fitosanitară și aprobate de conducerea Ministerului Agriculturii și Dezvoltării Rurale, precum și a legislației în vigoare.

Utilizarea produselor de protecție a plantelor se poate face numai în scopurile pentru care au fost omologate și numai în conformitate cu instrucțiunile de utilizare, conform legislației specifice în vigoare. În anul 2016 s-a elaborat o versiune nouă a Ghidului de utilizare în siguranță a produselor de protecție a plantelor, de către ANF, care este postat pe pagina de internet a ANF. În anul 2017 a fost adoptat Codul de bune practici de utilizare în siguranță a produselor de protecție a plantelor, postat pe pagina de internet a ANF și APIA (http://www.apia.org.ro/files/pages_files/Ghid_pentru_utilizarea_in_siguranta_a_produselor_de_protectia_plantelor.pdf, https://www.anfdf.ro/sanatate/ghid/ghid_topps.pdf).

Regulamentul (CE) nr. 1.107/2009 al Parlamentului European și al Consiliului din 21 octombrie 2009 privind introducerea pe piață a produselor fitosanitare și de abrogare a Directivelor 79/117/CEE și 91/414/ CEE ale Consiliului, cu modificările și completările ulterioare.

Scopul Regulamentului (CE) nr. 1.107/2009 este acela de a armoniza procedura de autorizare a produselor de protecție a plantelor în toate statele membre ale Uniunii Europene, de a preveni riscurile printr-o procedură cât mai cuprinzătoare de evaluare a riscului pentru fiecare substanță activă și pentru produsele care conțin acea substanță, înainte de a fi autorizate pentru comercializare și utilizare. Aplicarea prevederilor Regulamentului conduce la simplificarea și accelerarea procedurii de autorizare a substanțelor active, precum și la clarificarea și consolidarea criteriilor pentru autorizarea acestora, care se finalizează prin creșterea nivelului de protecție a sănătății oamenilor, animalelor și a mediului.

Legislația în domeniul omologării produselor de protecție a plantelor cuprinde:

- **Regulamentul (CE) nr. 1.107/2009** al Parlamentului European și al Consiliului privind introducerea pe piață a produselor fitosanitare și de abrogare a Directivelor 79/117/CEE și 91/414/CEE ale Consiliului;
- **Hotărârea Guvernului nr. 1.559/2004** privind procedura de omologare a produselor de protecție a plantelor în vederea plasării pe piață și a utilizării lor pe teritoriul României, cu modificările și completările ulterioare;

- **Hotărârea Guvernului nr. 360/2013** pentru modificarea anexei la Hotărârea Guvernului nr. 1.559/2004 privind procedura de omologare a produselor de protecție a plantelor în vederea plasării pe piață și a utilizării lor pe teritoriul României;
- **Ordinul nr. 60/2013** pentru aprobarea Regulamentului de organizare și funcționare a Comisiei Naționale de Omologare a Produselor de Protecție a Plantelor și aprobarea Procedurilor privind omologarea, comerțul paralel și de aprobare a celei de-a doua denumiri comerciale pentru un produs de protecție a plantelor omologat pe teritoriul României;
- **Hotărârea Guvernului nr. 1.230/2012** privind stabilirea unor măsuri pentru aplicarea prevederilor Regulamentului (CE) nr. 1.107/2009 al Parlamentului European și al Consiliului din 21 octombrie 2009 privind introducerea pe piață a produselor fitosanitare și de abrogare a Directivelor 79/117/CEE și 91/414/CEE ale Consiliului;

Pe teritoriul României se comercializează și se utilizează numai produse de protecție a plantelor omologate în România.

Autoritatea responsabilă pentru omologarea produselor de protecție a plantelor este Comisia Națională de Omologare a Produselor de Protecție a Plantelor, din care fac parte următoarele autorități competente:

- Ministerul Agriculturii și Dezvoltării Rurale prin Autoritatea Națională Fitosanitară;
- Ministerul Mediului, Apelor și Pădurilor;
- Ministerul Sănătății;
- Academia de Științe Agricole și Silvicultură "Gheorghe Ionescu - Sisești".

Sistemul de control la comercializarea și utilizarea PPP are ca obiective prevenirea și interzicerea comercializării și utilizării produselor de protecție a plantelor care prezintă riscuri pentru sănătatea publică, siguranța alimentelor, utilizatori și mediu și care sunt în afara parametrilor omologați, precum și prevenirea introducerii pe piață a PPP contrafăcute.

Controlul constă în realizarea de activități legate de inspecții privind comercializarea și utilizarea produselor de protecție a plantelor, verificarea calității produselor de protecție a plantelor, precum și a nivelului de reziduuri de pesticide în plante și produse vegetale.

Pentru fiecare unitate care comercializează, distribuie, depozitează/deține, utilizează și care nu se conformează cerințelor legislative, au fost stabilite măsuri cu privire la: condițiile de depozitare a produselor de protecție a plantelor, condițiile de organizare și funcționare, modalitățile de manipulare/utilizare, mașinile și echipamentele de aplicare a produselor de protecție a plantelor pe suprafețele agricole etc.

Regulamentul (UE) nr. 528/2012 al Parlamentului European și al Consiliului din 22 mai 2012 privind punerea la dispoziție pe piață și utilizarea produselor biocide modificat cu o serie de regulamente specifice.

Produsele biocide intră în categoria pesticidelor, astfel cum au fost definite la art. 3 alin. (1) lit. a) din Regulamentul (UE) nr. 528/2012 al Parlamentului European și al Consiliului din 22 mai 2012 privind punerea la dispoziție pe piață și utilizarea produselor biocide. Produsele biocide sunt substanțe active și preparate care conțin una sau mai multe substanțe active, condiționate într-o formă în care sunt furnizate utilizatorului, având scopul să distrugă, să împiedice, să facă inofensivă și să prevină acțiunea sau să exercite un alt efect de control asupra oricărui organism dăunător, prin mijloace chimice sau biologice. Prin "biocid" se înțelege orice substanță chimică sau biologică, care poate fi utilizată în orice mod pentru a interveni în viața unei ființe.

În România autoritatea responsabilă privind punerea la dispoziție pe piață, utilizarea, autorizarea, omologarea și suportul tehnic pentru produsele biocide este Ministerul Sănătății, prin Comisia Națională pentru Produse Biocide. Din această Comisie fac parte reprezentanți ai Ministerului Sănătății, Ministerului Mediului, Apelor și Pădurilor și ai Autorității Naționale Sanitar Veterinare și pentru Siguranța alimentelor.

Cele mai importante atribuții ale Comisiei Naționale privind produsele biocide se referă la:

- autorizarea și omologarea produselor biocide;

- asigurarea consultanței privind acest domeniu;
- elaborarea Registrului produselor biocide;
- facilitarea schimbului de informații dintre autoritățile competente din România și autoritățile europene;
- asigurarea sprijinului și informațiilor necesare pentru autorități, companii, factori interesați și ONG-uri.

Cele mai importante acte legislative naționale care reglementează punerea la dispoziție pe piață și utilizarea produselor biocide sunt următoarele:

- HG nr. 617/2014 privind stabilirea cadrului instituțional și a unor măsuri pentru punerea în aplicare a Regulamentului (UE) nr. 528/2012 al Parlamentului European și al Consiliului din 22 mai 2012 privind punerea la dispoziție pe piață și utilizarea produselor biocide, cu modificările și completările ulterioare;
- Hotărârea nr. 398/2010 privind stabilirea unor măsuri pentru aplicarea prevederilor Regulamentului (CE) nr. 1.272/2008 al Parlamentului European și al Consiliului din 16 decembrie 2008 privind clasificarea, etichetarea și ambalarea substanțelor și a amestecurilor, de modificare și de abrogare a directivelor 67/548/CEE și 1.999/45/CE, precum și de modificare a Regulamentului (CE) nr. 1.907/2006;
- Ordinul nr. 368/2010 privind aprobarea procedurii de avizare a produselor biocide care sunt plasate pe piață pe teritoriul României modificat de Ordinul nr. 433/1042/92/2014 pentru modificarea și completarea Ordinului ministrului sănătății, al ministrului mediului și pădurilor și al președintelui Autorității Naționale Sanitare Veterinare și pentru Siguranța Alimentelor nr. 10/368/11/2010 privind aprobarea procedurii de avizare a produselor biocide care sunt plasate pe piață pe teritoriul României;
- Ordinul nr. 2.606 din 16 iulie 2012 privind stabilirea unor măsuri aplicabile managementului produselor biocide în condiții de siguranță pentru mediu;
- Ordinul nr. 1378/2018 pentru modificarea Normelor de igienă și sănătate publică privind mediul de viață al populației, aprobate prin Ordinul ministrului sănătății nr. 119/2014.

Toate produsele biocide trebuie să dispună de autorizație înainte de a putea fi introduse pe piață, iar substanțele active conținute de fiecare produs biocid trebuie să fi fost aprobate în prealabil. Există, totuși, anumite excepții de la acest principiu. De exemplu, substanțele active incluse în programul de reexaminare, precum și produsele biocide care le conțin, pot fi introduse pe piață în așteptarea deciziei finale privind aprobarea. Sunt permise pe piață, de asemenea, autorizațiile provizorii pentru produsele ce conțin noi substanțe active care fac încă obiectul evaluării.

Scopul acestui regulament este acela de a armoniza piața la nivelul Uniunii, de a simplifica aprobarea substanțelor active și autorizarea produselor biocide și de a introduce repere temporale pentru procesele de evaluare, formulare de avize și luare de decizii la nivelul statelor membre. Acest regulament promovează și reducerea testărilor pe animale, prin introducerea cerinței obligatorii de punere în comun a datelor și prin încurajarea utilizării metodelor alternative de testare. Aprobarea substanțelor active are loc la nivelul Uniunii Europene, iar autorizarea ulterioară a produselor biocide la nivel de stat membru. Această autorizare poate fi extinsă la alte state membre prin recunoaștere reciprocă. Cu toate acestea, noul regulament pune la dispoziția solicitanților și posibilitatea de a opta pentru un nou tip de autorizare la nivelul Uniunii Europene (autorizația Uniunii).

În conformitate cu acest regulament Ministerul Sănătății a elaborat Registrul produselor biocide disponibil la adresa: <http://www.ms.ro/2017/01/17/registrul-national-al-produselor-biocide/>.

Conform prevederilor Ordinului nr. 2.606/2012 privind stabilirea unor măsuri aplicabile managementului produselor biocide în condiții de siguranță pentru mediu, Agenția Națională pentru Protecția Mediului și Institutul Național de Cercetare-Dezvoltare pentru Protecția Mediului realizează evaluarea dosarelor produselor biocide, pentru ecotoxicologie și comportare în mediu

În ceea ce privește modul de autorizare a pesticidelor și biocidelor, utilizare și comercializare, se menționează că se au în vedere numai produsele de protecție a plantelor omologate de Comisia Națională de Omologare a Produselor de Protecție a Plantelor, care se regăsesc în baza de date PEST-EXPERT (<https://aloe.anfd.ro/>) și în Registrul național al produselor biocide elaborat de Ministerul Sănătății (<http://www.ms.ro/2017/01/17/registrul-national-al-produselor-biocide/>).

Inspecția și controlul privind punerea la dispoziție pe piață și utilizarea produselor biocide sunt realizate de către trei autorități, respectiv *Garda de Mediu, Direcțiile de Sănătate Publică și Autoritățile Naționale Sanitar Veterinare și pentru Siguranța Alimentelor*.

Directiva 79/409/CEE privind conservarea păsărilor sălbatice (Directiva Păsări)

Directiva 92/43/CEE privind conservarea habitatelor naturale, a florei și faunei sălbatice (Directiva Habitate)

Directiva 79/409/CEE privind conservarea păsărilor sălbatice (Directiva Păsări) și Directiva 92/43/CEE privind conservarea habitatelor naturale, a florei și faunei sălbatice (Directiva Habitate), denumite generic Directivele Natură, constituie piatra de temelie a politicii de conservare a naturii în Europa și se bazează pe stabilirea rețelei de arii naturale protejate Natura 2000 și pe sistemul de protecție strictă a speciilor și habitatelor naturale importante în Uniunea Europeană.

Principalul obiectiv al Directivelor Natură este asigurarea stării bune de conservare pentru speciile și habitatele naturale de interes comunitar iar principalul mecanism este rețeaua Natura 2000, un parteneriat unic în care toate statele membre și Comisia Europeană lucrează îndeaproape pentru a crea cea mai mare rețea de zone protejate din lume.

La nivel național, Directivele Natură sunt transpuse prin O.U.G. nr. 57/2007 privind regimul ariilor naturale protejate, conservarea habitatelor naturale, a florei și faunei sălbatice, cu modificările și completările ulterioare, act normativ care prevede și o serie de măsuri de bază pentru implementarea acestora, cea mai importantă fiind identificarea și desemnarea rețelei Natura 2000 în România. Astfel, în urma mai multor procese de identificare și analiză, au fost desemnate 606 situri Natura 2000 (171 arii de protecție specială avifaunistică și 435 situri de importanță comunitară) reprezentând aproximativ 23% din teritoriul național și 77% din suprafața totală a ariilor naturale protejate desemnate în România⁶⁹. Astfel, numărul siturilor Natura 2000 în România a crescut cu aproximativ 14% comparativ cu cel de-al doilea ciclu de planificare pentru bazinele hidrografice, gradul de protecție oferit de acestea contribuind la îmbunătățirea managementului speciilor și habitatelor naturale, inclusiv a celor dependente de resursele de apă din aceste situri Natura 2000.

La nivel european, Directiva Habitate protejează 2500 de specii și 233 de habitate iar Directiva Păsări 500 de specii de păsări sălbatice. În temeiul acestei legislații, în România sunt identificate și protejate 465 de specii, din care 14 specii sunt unice pentru țara noastră, și 87 de habitate.

Numărul de specii și habitate protejate în fiecare sit Natura 2000 variază în funcție de localizarea sitului, de biodiversitatea din zonă și de regimul de protecție. Siturile Natura 2000 cu cele mai multe specii și habitate desemnate sunt reprezentate de Delta Dunării și Complexul Razim-Sinoie, Comana, Lacurile de acumulare de Argeș, Dumbrăvița-Rotbav-Măgura Codlei, Câmpia Crișului Alb și Crișului Negru.

Conform Sistemului Informațional pentru Biodiversitate din Europa (BISE-Biodiversity Information System for Europe), la nivel de politici în domeniul protecției naturii, România acționează prin implementarea următoarei direcții care derivă în principal din Convenția privind Diversitatea Biologică și Strategia UE privind Biodiversitatea:

- **Strategia Națională și Planul de Acțiune pentru Conservarea Biodiversității 2014-2020** (SNPACB) stabilește cadrul strategic general pentru biodiversitate și protecția naturii, identificând **obiectivele strategice** și acțiunile necesare a fi implementate în orizontul de timp propus. Ministerul Mediului, Apelor și Pădurilor este responsabil pentru coordonarea implementării la nivel central și local, iar costurile estimate pentru implementarea Planului de Acțiune pentru perioada 2014-2020 au fost evaluate la suma de 6,5 miliarde lei și au fost asigurate de la bugetul de stat și din alte surse, cum ar fi Fondul pentru Mediu, fondurile structurale și de coeziune, Programul LIFE+ al Comisiei Europene și alte fonduri internaționale. Costurile au fost revizuite anual de fiecare instituție responsabilă, în funcție de indicatorii de performanță și de bugetul alocat. Bugetul a fost alocat pentru conservarea biodiversității care trebuie consolidată în principal prin adoptarea și implementarea planurilor de management și a măsurilor de conservare a speciilor și habitatelor naturale de interes comunitar, împreună cu măsuri adecvate de

⁶⁹ <https://biodiversity.europa.eu/countries/romania>

dezvoltare socio-economică durabilă a comunităților locale din ariile naturale protejate, prin promovarea și susținerea capitalului natural și cultural, a practicilor și activităților tradiționale și actuale favorabile utilizării sustenabile a resurselor naturale și a terenurilor din aceste zone. Aceste activități trebuie însoțite de măsuri directe ce contribuie la conservarea, refacerea și monitorizarea ecosistemelor marine și a zonei costiere, dezvoltarea infrastructurii verzi, dar și de activități de informare, educare și conștientizare a populației privind importanța conservării biodiversității și utilizării durabile a componentelor sale în procesul de dezvoltare a societății⁷⁰.

În contextul SNPACB, progrese semnificative se remarcă pentru:

- **Infrastructura verde** - este abordată, de exemplu, în cadrul **obiectivului strategic** „Asigurarea coerenței și gestionarea eficientă a rețelei naționale de arii naturale protejate”. Acțiunile prevăzute includ, de ex. analiza coerenței ariilor naturale protejate și a coridoarelor ecologice; armonizarea măsurilor de gestionare a ariilor protejate transfrontaliere cu cele ale țărilor vecine; evaluarea modului în care rețeaua actuală de transport rutier fragmentează habitatele naturale și habitatele speciilor sălbatice de interes pentru conservare și propune soluții pentru reducerea sau eliminarea fragmentării (cum ar fi ecoductele, podurile pentru faună).

Contextul politic pentru infrastructura verde mai cuprinde și:

- **Strategia de Dezvoltare Teritorială a României 2035:** se referă la infrastructura verde ca o modalitate mai eficientă de adaptare la schimbările climatice și la diminuarea riscurilor naturale, comparativ cu utilizarea infrastructurii gri. Măsurile specifice includ protecția habitatelor naturale (prin asigurarea diversității și interconectivității dintre ariile naturale protejate, în special în contextul managementului siturilor Natura 2000) și dezvoltarea spațiilor verzi în zonele urbane, precum și centurile verzi din împrejurimile marilor orașe. În anul 2016 a fost înființat primul parc natural urban din România⁷¹, parcul Văcărești, cu o suprafață de 183 ha, fiind cel mai mare spațiu verde compact din București.
- **Acordul de parteneriat 2014-2020** (plan strategic cu priorități de investiții care acoperă fondurile structurale și de investiții europene) reiterează necesitatea promovării infrastructurii ecologice. Acordul enumeră coridoarele ecologice, podurile verzi și pasajele ecologice ca exemple de reconectare a zonelor naturale fragmentate artificial.
- Conectivitatea prin infrastructură verde este o acțiune prioritară în cadrul **Strategiei Dunării**
- **Proiectul LIFE Connect Carpathians** - Îmbunătățirea conectivității peisajului pentru lupul și ursul brun printr-o rețea regională de situri Natura 2000 din România (2013-2019) a avut ca scop îmbunătățirea conectivității peisajului într-un coridor ecologic situat în vestul României. Acest coridor este format dintr-o rețea de situri Natura 2000 situate între Munții Apuseni și Carpații Meridionali și este singura cale prin care speciile emblematiche, cum ar fi urșii și lupii, se pot deplasa între cele două zone.
- **Convenția Carpatică**, prin obiectivele sale: conservarea, utilizarea durabilă și restaurarea diversității biologice și peisagistice, asigură un nivel ridicat de protecție și utilizarea durabilă a habitatelor naturale și semi-naturale, continuitatea și conectivitatea acestora, menținerea habitatelor semi-naturale, restaurarea habitatelor degradate, dezvoltarea unei rețele ecologice în Carpați, integrarea conservării și utilizarea durabilă a diversității biologice și peisagistice în politicile sectoriale.
- **Master Planul pentru transport (2030)** menționează necesitatea respectării măsurilor de conservare în proiectele viitoare, inclusiv integrarea măsurilor de infrastructură nestructurală și ecologică și evitarea impactului negativ asupra ariilor naturale protejate, a zonelor împădurite și a zonelor neprotejate în care sunt identificate specii de interes comunitar.

⁷⁰ <http://mmediu.ro/new/wp-content/uploads/2014/05/NBSAP.pdf>

⁷¹ <https://parcnaturalvacaresti.ro/>

Sursele de finanțare care pot susține inițiativele privind infrastructura verde sunt:

- **Programul Operațional pentru Infrastructură Mare 2014 – 2020 (POIM)** include obiectivul specific 4.1 „Creșterea protecției biodiversității și a stării de conservare”, cu un buget de 350 milioane de euro (finanțare FEDR și cofinanțare națională), cu următoarele obiective:
 - sprijinirea habitatelor Natura 2000 pentru a obține o stare de conservare mai bună - 60 000 ha;
 - elaborarea planurilor de management pentru siturile Natura 2000 - 70 planuri de management;
 - crearea unor organisme de management operațional (administratori sau custozi) în 531 de situri Natura 2000;
 - refacerea ecosistemelor degradate - 2000 ha (reprezentând 10% din ecosistemele degradate ale României).

- **Programul Interreg V (România-Ungaria, 2014-2020)** se adresează proiectelor direct legate de obiectivele infrastructurii verzi, cu impact transfrontalier important.

- **Agenția Europeană de Mediu și Granturile Norvegiene** sprijină punerea în aplicare a infrastructurii verzi prin intermediul programului privind mediul, adaptarea la schimbările climatice și ecosisteme (pentru perioada 2014-2021, grantul programului se ridică la 20 de milioane euro și cofinanțarea este de 3,5 milioane euro).

- **aspecte conexe cu MAES.** MAES este acronimul pentru Mapping and Assessment of Ecosystems and their Services (Cartarea și evaluarea ecosistemelor și a serviciilor lor), iar acest proces s-a derulat la nivel european ca parte a Strategiei privind Biodiversitatea 2020. Statele Membre sunt nevoite să realizeze cartografierea și evaluarea stării ecosistemelor la nivel național și să integreze aceste date în procesele decizionale, astfel încât fenomenul de degradare și pierdere a biodiversității la nivelul UE să fie oprit, în avantajul bunăstării umane pe termen lung. În România, acest proces s-a derulat în perioada 2015-2017 ca parte a **proiectului „Demonstrarea și promovarea valorilor naturale pentru a sprijini procesul decizional în România”**⁷² (pe scurt Natura în deciziile publice sau N4D), finanțat prin fonduri EEA Grants (2.878.203 Euro și 507.918 Euro cofinanțarea națională). Proiectul a fost implementat de Agenția Națională pentru Protecția Mediului (ANPM) împreună cu partenerii săi WWF România, Agenția Spațială Română și Institutul Norvegian pentru Cercetarea Naturii. Rezultatele proiectului au fost:
 - o Colecție de hărți ale ecosistemelor și Serviciilor Ecosistemice (SE);
 - un Raport național de evaluare a ecosistemelor și serviciilor ecosistemice;
 - un Sistem Informatic ce va funcționa ca o bază de date națională a ecosistemelor și a serviciilor lor și în care sunt evidențiate ecosistemele cheie care au nevoie de politici mai bine orientate.

Totodată, în contextul MAES, la nivel local au fost implementate **o serie de proiecte:**

<http://maesromania.anpm.ro/index.php/ro/maes-in-actiune/maes-la-nivel-local/12>

De asemenea, în cadrul **Mecanismului Financiar al Spațiului Economic European (2014-2021)**, Programul „Mediu, adaptare la schimbările climatice și ecosisteme” (RO - Mediu) este implementat de către Ministerul Mediului, Apelor și Pădurilor (MMA) în parteneriat cu Agenția Norvegiană de Mediu și cuprinde domeniul „Ecosisteme și Biodiversitate”, cu un buget de 3.550.000 Euro care finanțează apelul de proiecte „Restaurarea zonelor umede și turbăriilor”⁷³ și care are ca scop punerea în aplicare a schemelor de restaurare pentru 45 de turbării puternic afectate de desecarea antropică și/sau naturală care necesită în principal lucrări de restabilire a regimului hidric.

O rețea Natura 2000 bine administrată aduce o contribuție esențială și la îndeplinirea altor obiective de mediu și ținte stabilite de Directiva Cadru Apă și Strategia pentru Mediul Marin. O gamă largă de zone urbane și rurale depind de ariile naturale protejate pentru furnizarea de apă potabilă și o calitate îmbunătățită a apei. Autoritățile locale și operatorii de apă privați pot economisi bani pentru tratarea apei datorită serviciilor oferite de ecosistemele protejate. Managementul adecvat al

⁷² <http://maesromania.anpm.ro/index.php/>

⁷³ https://eeagrantsmediu.ro/ro_ro/domeniile-programului/ecosisteme-si-biodiversitate/

siturilor Natura 2000 din zona marină va îmbunătăți ecosistemele marine, rezultând beneficii colaterale ca de exemplu stocarea carbonului sau turism.

În acest sens, în anul 2016 a fost înființată Agenția Națională pentru Arii Naturale Protejate, care împreună cu Regia Națională a Pădurilor și Administrația Rezervației Biosferei Delta Dunării au ca scop administrarea unitară și eficientă a ariilor naturale protejate și conservarea habitatelor naturale, a florei și faunei sălbatice, reglementate prin dispozițiile Ordonanței de urgență a Guvernului nr. 57/2007, cu modificările și completările ulterioare..

În documentul politicii de mediu a UE anexat comunicării privind bugetul pentru perioada 2014-2020, este recunoscut că *“managementul eficient și restaurarea siturilor Natura 2000 sunt esențiale pentru atingerea obiectivului stabilit de Consiliul European pentru orizontul 2020 privind stoparea pierderii biodiversității și inversarea declinului acesteia”*. În acest sens, este necesară o abordare integrată între diferitele fonduri ale UE și coerența acestora cu prioritățile cadrului de acțiune pentru Natura 2000 care oferă o bază solidă pentru noua strategie de finanțare pentru programul Natura 2000.

Implementarea prevederilor legislației europene și naționale privind conservarea naturii este susținută prin proiecte specifice derulate prin intermediul diferitelor surse de finanțare disponibile.

Cele mai importante surse de finanțare pentru susținerea implementării Directivelor Natură sunt Programul Operațional Sectorial Mediu (POS Mediu) și instrumentul financiar LIFE+. Prin POS Mediu au fost alocate fonduri europene pentru sectorul de mediu în perioada 2007-2013. Începând cu anul 2014, sunt finanțate proiecte în cadrul Programului Operațional Infrastructură Mare (POIM) 2014-2020, Axa prioritară 4 (AP 4) Protecția mediului prin măsuri de conservare a biodiversității, monitorizarea calității aerului și decontaminare a siturilor poluate istoric, Obiectiv Strategic 4.1 (OS 4.1.) Creșterea gradului de protecție și conservare a biodiversității și refacerea ecosistemelor degradate.

Pentru acest obiectiv strategic apelurile de proiecte au vizat creșterea gradului de protecție și conservare a biodiversității și refacerea ecosistemelor degradate (nr. apel: POIM/800/4/1/) și refacerea ecosistemelor degradate (nr. apel 509/4/).

Ambele apeluri de proiecte promovează acțiuni ce contribuie la îndeplinirea obiectivelor Strategiei UE pentru Biodiversitate 2020, luând în considerare nevoile concrete de protecție a biodiversității din România identificate în Strategia Națională și Planul de Acțiune pentru Conservarea Biodiversității 2014 – 2020, aprobată prin HG nr. 1081/2013 privind aprobarea Strategiei naționale și a Planului de acțiune pentru conservarea biodiversității 2014-2020, iar refacerea ecosistemelor degradate va lua în considerare și studiile realizate de către MMAP privind Cartarea ecosistemelor naturale și seminaturale degradate la nivel național (care nu se află în arii naturale protejate).

Pentru ariile naturale protejate, eligibile spre finanțare sunt activitățile care vizează elaborarea planurilor de management/seturilor de măsuri de conservare/planurilor de acțiune pentru ariile naturale protejate (inclusiv cele situate în mediul marin) și pentru speciile de interes comunitar neacoperite de proiectele finanțate din alte programe (prevăzute în OUG nr. 57/2007, privind regimul ariilor naturale protejate, conservarea habitatelor naturale, a florei și faunei sălbatice, cu modificările ulterioare). În acest sens, pe baza informațiilor din Anexa 9.4 la nivelul bazinului hidrografic Jiu, după anul 2016, au fost finanțate proiecte în valoare totală de aproximativ **5054691 Euro**.

În ceea ce privește refacerea ecosistemelor degradate, Administrația Națională „Apele Române” (ANAR), prin administrațiile bazinale de apă este eligibilă spre finanțare pentru proiecte depuse pentru acțiunea D2 „Menținerea și refacerea ecosistemelor lacustre și de ape curgătoare și a serviciilor furnizate”. În acest fel, ANAR, împreună cu administrațiile bazinale de apă, au identificat propunerile de proiecte menite să contribuie la refacerea ecosistemelor degradate, prin activități și măsuri verzi, cum ar fi: refacerea ecosistemelor de ape curgătoare degradate afectate de poluări istorice; refacerea continuității longitudinale a cursurilor de apă; creșterea biodiversității acvatice și ripariene (din apropierea râurilor); reabilitarea ecosistemelor lacustre, de ape curgătoare și a celor degradate, precum și refacerea conectivității longitudinale și îmbunătățirea stării ecologice a corpurilor de apă. Toate aceste propuneri de proiecte sunt localizate în bazinele hidrografice Lăpuș

și Mureș, râurile Zalău, Argetoaia, Rusciori, Bistrița, Trotuș, Putna⁷⁴. Deoarece apelul de proiecte se încheie în anul 2022, aceste măsuri vor contribui la menținerea sau îmbunătățirea stării ecologice a corpurilor de apă pentru orizontul de timp viitor.

Tot pentru perioada viitoare, respectiv 2021-2027, politica de coeziune la nivel național prevede 9 Programe Operaționale, relevant pentru implementarea măsurilor necesare pentru biodiversitate fiind **Programul Operațional Dezvoltare Durabilă (PODD)**⁷⁵, cu un buget total planificat de 194 de milioane de Euro.

În cadrul acestui program, una din prioritățile de investiții (prioritatea 2) este *protecția mediului prin conservarea biodiversității, asigurarea calității aerului și remedierea siturilor contaminate, care are ca obiectiv specific creșterea protecției și conservării naturii, a biodiversității și a infrastructurii verzi, inclusiv în zonele urbane, precum și reducerea tuturor formelor de poluare. În acest context, relevantă este Acțiunea 2.1 Conservarea biodiversității pentru a îndeplini cerințele directivelor de mediu prin umrătoarele tipuri de intervenții/măsuri:*

- elaborarea Planurilor de management a siturilor Natura 2000 și a Planurilor de acțiune pentru specii, ținându-se cont de ordinea cronologică a declarării acestora, prioritate la finanțare având planurile de management ale siturilor aflate în arealul proiectelor de infrastructură aflate în pregătire pentru finanțare;
- menținerea/îmbunătățirea stării de conservare a speciilor și habitatelor prin măsuri de conservare specifice prevăzute în planurile de management ale siturilor Natura 2000/planuri de acțiune pentru specii, și după caz a ecosistemelor degradate și a serviciilor furnizate în afara ariilor naturale protejate, precum și asigurarea conectivității ecologice;
- îmbunătățirea nivelului de cunoaștere a biodiversității și a ecosistemelor (ex. realizarea de studii științifice, documente strategice, baze de date) și consolidarea capacității de management a autorităților/instituții publice și administratorilor rețelei Natura 2000 și a altor arii naturale protejate de interes național (inclusiv prin cursuri de instruire și specializare/perfecționare).

O altă sursă importantă de finanțare pentru domeniul protejării biodiversității, este **Planul Național de Redresare și Reziliență 2021-2026 (PNRR)** care, prin componenta C2 (Păduri și protecția biodiversității) a pilonului I - Tranziția verde, are ca obiectiv armonizarea practicilor de management forestier cu cele privind conservarea biodiversității și protejarea mediului în contextul generat de Pactul Verde European și asigurarea tranziției către o Europă neutră din punct de vedere climatic prin crearea de noi suprafețe acoperite cu păduri și refacerea habitatelor degradate. Din cele 2 reforme propuse, biodiversitatea este vizată de *Reforma sistemului de management al ariilor naturale protejate în vederea implementării coerente și eficiente a Strategiei Europene privind biodiversitatea*. Investițiile și costurile planificate pentru această reformă sunt următoarele:

- **13. Actualizarea planurilor de management aprobate și identificarea zonelor potențiale de protecție strictă în habitate naturale terestre și marine în vederea punerii în aplicare a Strategiei UE privind biodiversitatea pentru 2030 (125 mil. Euro)**

Măsura vizează:

13.1 Actualizarea planurilor de management aprobate (120 mil. Euro);

13.2 Identificarea zonelor potențiale de protecție strictă în habitate naturale terestre și marine în vederea punerii în aplicare a Strategiei UE privind biodiversitatea pentru 2030 (5 mil. Euro).

- **14. Investiții integrate de reconstrucție ecologică a habitatelor și conservarea speciilor aferente pajiștilor, zonelor acvatice și dependente de apă (245 mil. Euro)**

Măsura vizează următoarele tipuri de lucrări:

14.1 Eliminarea obstacolelor din cursurile de apă în scopul facilitării refacerii conectivității habitatelor și speciilor dependente de apă (150 mil. euro) Măsura vizează eliminarea obstacolelor din cursurile de apă în scopul facilitării refacerii conectivității habitatelor și speciilor dependente, dar

⁷⁴ <https://www.facebook.com/rowater.ro/posts/3507836482611347>

⁷⁵ <https://mfe.gov.ro/minister/periode-de-programare/perioda-2021-2027/>

și eliminarea sau, după caz, realizarea elementelor care contribuie la refacerea conectivității laterale a habitatelor și speciilor acvatice și dependente de apă, ambele intervenții fiind în conformitate cu prevederile planurilor de management ale ariilor naturale protejate, cu obiectivele de conservare dar și cu planurile de management la nivel bazinal. Zonele de intervenție vor fi prioritizate și în funcție de rezultatele modelărilor realizate în cadrul proiectului MMAP-ANAR cu sprijinul Băncii Mondiale de actualizare a planurilor de management al riscului la inundații (Întărirea capacității autorității publice centrale în domeniul apelor în scopul implementării etapelor a 2-a și a 3-a ale Ciclului II al Directivei Inundații - RO-FLOODS). Investiția va fi implementată de către MMAP prin ANAR și ANANP, cu sprijinul ANPA și în colaborare cu autoritățile locale și societatea civilă. ANAR a demarat acțiunile necesare accesării fondurilor acestei măsuri și a identificat preliminar zonele de intervenție, inclusiv a purtat discuții cu autorități centrale (ANPA) și locale (primării). Aceste zone au fost analizate în detaliu, identificându-se preliminar și măsuri necesare refacerii conectivității habitatelor și speciilor dependente de apă cu cursurile de apă, acestor măsuri alocându-se costuri estimate.

14.2 Reconstrucția habitatelor de pajști în ariile naturale protejate (35 mil. Euro);

14.3 Decolmatarea lacurilor Uzlina și Fortuna din Delta Dunării pentru reducerea eutrofizării și menținerea diversității biologice (35 mil. Euro);

14.4 Implementarea unui sistem de monitorizare a sturionilor sălbatici de-a lungul Dunării de Jos (10 mil. Euro);

14.5 Reconfigurarea infrastructurii publice de acces și vizitare a Deltei Dunării pentru reducerea presiunii turismului asupra habitatelor și speciilor (15 mil. Euro).

În ceea ce privește alocarea a 150 mil. euro pentru refacerea conectivității habitatelor și speciilor dependente de apă, aceasta reflectă tipologia și mărimea țintelor propuse prin analogie și extrapolare cu costurile lucrărilor de mică anvergură realizate în diferite bazine hidrografice. Astfel din analiza implementărilor anterioare rezultă o foarte mare eterogenitate la nivelul cost/unitate de suprafață dată fiind o foarte mare variabilitate a tipologiei de reconstrucție ecologică, dependentă și de rezultatele studiilor de determinare a gradului de afectare a habitatelor și speciilor.

Bugetul propus pentru componenta 2 a PNRR este de 1,37 miliarde euro din care 80% adresează nevoile de reformă și investiții din sectorul managementului forestier, iar 20% nevoilor corespondente din domeniul biodiversității.

Programul LIFE+, prin componenta Natură și Biodiversitate, co-finanțează proiecte ce promovează cele mai bune practici, proiecte demonstrative, proiecte care contribuie la implementarea Directivelor Natură. Pe baza informațiilor din Anexa 9.4 la nivelul bazinului hidrografic Jiu costurile pentru realizarea acestor măsuri, după anul 2016, prin intermediul proiectelor derulate este de aproximativ **1173877 Euro**.

Informații detaliate privind proiectele relevante, inclusiv costuri, se află în *Anexa 9.4. aferentă fiecărui Plan de Management ale bazinelor / spațiilor hidrografice actualizate*.

Sprijinul în vederea co-finanțării comunitare este deosebit de important pentru România, întrucât a fost estimat că pentru Natura 2000 sunt necesare costuri substanțiale pentru măsurile necesare asigurării stării de conservare favorabilă a habitatelor și speciilor de interes național și comunitar.

Directiva 2010/75/UE a Parlamentului European și a Consiliului privind emisiile industriale (prevenirea și controlul integrat al poluării)

Procesele de producție industriale reprezintă o parte considerabilă a poluării globale din Europa datorită emisiilor lor de poluanți atmosferici, a evacuărilor de ape uzate și a generării de deșeuri.

Directiva 2010/75/UE privind emisiile industriale (IED), principalul instrument al UE care reglementează emisiile poluante din instalațiile industriale, a fost adoptat la 24 noiembrie 2010. Se bazează pe o propunere a Comisiei Europene care reformează 7 directive existente anterior (inclusiv Directiva IPPC) în urma unei revizuirii ample a politicii. Astfel IED își propune să atingă un nivel ridicat de protecție a sănătății umane și a mediului în ansamblu, prin reducerea emisiilor industriale (nocive)

dăunătoare în întreaga UE, în special printr-o mai bună aplicare a celor mai bune tehnici disponibile (BAT).

Instalațiile care desfășoară activități industriale listate în anexa I a IED trebuie să dețină o autorizație integrată. Această autorizație trebuie să conțină condițiile stabilite în conformitate cu principiile și dispozițiile IED și anume, o abordare integrată, cele mai bune tehnici disponibile, flexibilitate, inspecțiile de mediu și participarea publicului.

Cerințele specifice privind **abordarea integrată și utilizarea celor mai bune tehnici**, în conformitate cu prevederile IED, sunt transpuse în legislația națională prin **Legea nr. 278/2013 privind emisiile industriale, cu modificările și completările ulterioare**.

Abordarea integrată înseamnă că autorizațiile trebuie să țină seama de performanță de mediu a întregii instalații, cuprinzând, de exemplu, emisiile în aer, apă și sol, generarea de deșeuri, utilizarea materiilor prime, eficiența energetică, zgomotul, prevenirea accidentelor și refacerea amplasamentului la închiderea activității. Pentru activitățile care implică utilizarea, producerea sau eliberarea de substanțe periculoase relevante, IED cere operatorilor pregătirea unui **Raport privind situația de referință**, înainte de începerea operării instalației, având în vedere posibilitatea poluării solului și apelor subterane, cu asigurarea unei abordări integrate.

Condițiile de autorizare, inclusiv valorile limită de emisie (VLE), trebuie să se bazeze pe BAT. Pentru a defini BAT și performanța de mediu asociată BAT la nivelul UE, Comisia organizează un schimb de informații cu experți din statele membre, din industrie și din organizațiile de mediu. Această activitate este coordonată de Biroul European IPPC din cadrul Centrului Comun de Cercetare al UE din Sevilla (Spania). Acest proces are ca rezultat documentele de referință BAT (BREF); **concluziile BAT** conținute sunt adoptate de Comisie ca **Decizii de punere în aplicare**, care conțin informații referitoare la nivelul emisiilor asociate **celor mai bune tehnici disponibile (BATC)**⁷⁶, trebuie să stea la baza stabilirii condițiilor din autorizația integrată de mediu, inclusiv a valorilor limită de emisie.

Toate folosințele de apă care deversează ape uzate în resursa de apă, inclusiv cele aflate sub incidența Directivei IED, se autorizează având în vedere prevederile HG nr. 188/2002 pentru aprobarea unor norme privind condițiile de descărcare în mediul acvatic a apelor uzate, cu modificările și completările ulterioare, dar se iau în considerare și prevederile respectivei directive. Prevederile HG nr. 188/2002 stabilesc indicatori de calitate și valori limită de emisie a apelor uzate deversate, la interfața cu receptorul natural și dă posibilitatea autorității competente de gospodărire a apelor să stabilească în autorizația de gospodărire a apelor valori limită mai mici, în funcție de obiectivele de calitate ale receptorului (corpului de apă), ținând cont de standardele de calitate pentru mediu astfel cum este prevăzut în art. 18 al Directivei IED. Precizăm că pentru instalațiile care desfășoară activități listate în anexa 1 a Directivei IED autorizarea se realizează luând în considerare concluziile deciziilor privind cele mai bune tehnici disponibile corespunzătoare activităților în cauză, potrivit prevederilor articolului 14 alineatul (5) al DEI.

Există posibilitatea de a modifica/revizui/reactualiza autorizația de gospodărire a apelor, atunci când prevederile *Planului Național de Management actualizat (2021)* pot conduce la necesitatea stabilirii unor limite la evacuare mai stringente decât cele prevăzute în HG nr. 188/2002, având în vedere menținerea și atingerea obiectivelor de mediu, respectiv menținerea și îmbunătățirea stării ecologice/potentialului ecologic și stării chimice a corpurilor de apă de suprafață, în conformitate cu art. 55 alin 6 al Legii Apelor și art. 21 alin 4 al Ordinului de ministru nr. 891/2019. Totodată pentru instalațiile care desfășoară activități listate în anexa 1 a Directivei IED, așa cum prevede Legea nr. 278/2013 privind emisiile industriale, cu modificările și completările ulterioare și conform procedurii de emitere a autorizației integrate de mediu, este prevăzută reexaminarea și actualizarea condițiilor de autorizare și acolo unde este necesar, revizuirea acestora, cel puțin o dată la patru ani potrivit prevederilor articolul 21 alineatul 3.

Totodată, în situația în care condițiile de mediu sunt afectate, autoritatea competentă pentru reglementare impune prin autorizația integrată de mediu, condiții mai stricte decât cele prevăzute de

⁷⁶ [European Commission, Joint research Center, European IPPC Bureau - BAT reference documents, https://eippcb.jrc.ec.europa.eu/reference](https://eippcb.jrc.ec.europa.eu/reference)

BATC, măsuri suplimentare, fără a aduce atingere altor măsuri care pot fi luate pentru a se respecta standardele de calitate a mediului, așa cum prevede articolul 18 al DEI.

IED permite autorităților competente pentru protecția mediului o anumită **flexibilitate** pentru a stabili valori limită de emisie (VLE) mai puțin stricte. Acest lucru este posibil numai în cazuri specifice în care o evaluare de mediu demonstrează că atingerea nivelurilor de emisii asociate aplicării celor mai bune tehnici disponibile (BAT), ar duce la costuri mari, disproporționate în comparație cu beneficiile de mediu, datorate amplasării geografice, condițiilor de mediu locale sau caracteristicilor tehnice ale instalației. Autoritatea competentă trebuie să argumenteze (motiveze) întotdeauna justificarea acordării acestor derogări.

Directiva emisiilor industriale (IED) conține prevederi obligatorii privind inspecțiile de mediu, care se realizează prin implementarea un sistem de inspecții de mediu și elaborarea unor planuri de inspecție, în consecință, incluzând vizitarea amplasamentului cel puțin o dată la 1 sau 3 ani, utilizând criterii bazate pe risc. Autoritatea competentă, care efectuează inspecția de mediu în România, este Garda Națională de Mediu și structurile sale teritoriale.

Prevederile (IED) asigură participarea publicului la procesul de luare a deciziilor de mediu, prin accesul la solicitările autorizațiilor integrate de mediu și la rezultatele monitorizării emisiilor, pentru a-și exprima opinia. În plus, prin intermediul Registrului european al emisiilor de poluanți (E-PRTR), sunt puse la dispoziție publicului datele privind emisiile de mediu, cu privire la activitățile industriale majore.

IED a fost transpusă în România prin Legea nr. 278/2013 privind emisiile industriale.

Conform cerințelor IED, instalațiile noi trebuie să aplice cea mai ecologică tehnologie disponibilă. Instalațiile existente trebuie să respecte acest standard începând cu anul 2016, fiind însă prevăzută o perioadă de tranziție pentru centralele termoelectrice de mari dimensiuni care amână punerea în aplicare a acestui termen. *Planul Național de Tranziție* (PNT) poate fi aplicat pe o perioadă cuprinsă între 1 ianuarie 2016 - 30 iunie 2020, stabilindu-se limite anuale pentru dioxid de sulf, oxizi de azot și pulberi. Instalațiile mai vechi nu trebuie să îndeplinească aceste obiective dacă acestea vor fi închise până la sfârșitul anului 2023 sau dacă dispun de 17.500 ore de exploatare după anul 2016.

La 5 aprilie 2022, Comisia a adoptat propuneri de măsuri revizuite ale UE pentru abordarea poluării cauzate de instalațiile industriale mari⁷⁷, care ține cont de prevederile Pactului ecologic European (ex. reducere la zero a poluării, asigurarea economiei circulare etc.). Aceste propuneri se referă la revizuirea IED și la revizuirea Regulamentului E-PRTR.

În conformitate cu Pactul Ecologic European, scopul general al acestor propuneri este de a progresa către ambiția privind poluarea zero a UE, pentru un mediu fără substanțe toxice și de a sprijini politicile privind clima, energia și economia circulară. Mai precis, noile reguli urmăresc:

- asigurarea implementării complete și consecvente a IED în statele membre, cu **controale/inspecții mai stricte** ale implementării autorizațiilor asupra emisiilor în aer și apă;
- **cele mai bune tehnici disponibile ar putea include niveluri de performanță legate de utilizarea resurselor**; creșterea investițiilor în tehnologii noi și mai curate, ținând cont de utilizarea energiei, eficiența resurselor și reutilizarea apei, evitând în același timp blocarea în tehnologiile învechite;
- **acoperirea activităților agricole și industriale intensive suplimentare**, asigurându-se că sectoarele cu potențial semnificativ de utilizare ridicată a resurselor sau poluare redusă, de asemenea, daunele asupra mediului la sursă prin aplicarea celor mai bune tehnici disponibile; noile norme vor acoperi mai multe instalații, cum ar fi fermele de creștere intensivă a animalelor la scară largă și extracția mineralelor și a metalelor industriale și producția de baterii pe scară largă;
- în anumite cazuri, autoritățile competente pot stabili **VLE mai puțin stricte**; în special, acest lucru ar fi posibil dacă o evaluare ar arăta că atingerea nivelurilor de emisii asociate cu BAT-urile ar

⁷⁷ Propunere de Directivă de modificare a Directivei 2010/75/UE privind emisiile industriale (prevenirea și controlul integrat al poluării) și a Directivei 1999/31/CE privind depozitele de deșeuri, COM(2022) 156 final, https://eur-lex.europa.eu/resource.html?uri=cellar:32d55555-c550-11ec-b6f4-01aa75ed71a1.0011.02/DOC_1&format=PDF

duce la costuri disproporționat mai mari în comparație cu beneficiile de mediu, care pot rezulta din caracteristicile tehnice ale instalației sau din locația sa geografică sau din condițiile locale de mediu;

- înființarea unui **Centru de Inovare pentru Transformare Industrială și Emisii (INCITE)**;
- dreptul **publicului de a participa la procesul decizional privind acordarea unei autorizații**, dar și să fie informat cu privire la consecințele acestuia având acces la autorizații (inclusiv la cererile de autorizare relevante) și la rezultatele monitorizării emiterii lor.

De asemenea, este necesară îmbunătățirea transparenței datelor și a accesului public la informațiile de mediu printr-un **Portal al emisiilor industriale ale UE**⁷⁸, în care se pun la dispoziție în mediul online a rezumatelor autorizațiilor, oferind astfel mai multe oportunități pentru participarea publicului la stabilirea și revizuirea autorizațiilor.

Toate aceste măsuri vor spori eficacitatea și concentrarea pe energie, apă și eficiența materialelor și a reutilizării, se va promova utilizarea în procesele industriale de substanțe chimice mai sigure, mai puțin toxice sau netoxice.

Conform Tratatului de Aderare, în procesul de negociere cu Uniunea Europeană privind Directiva IPPC, au existat au existat în *bazinului hidrografic Jiu* un număr de **30** unități industriale cu perioadă de tranziție. La sfârșitul anului 2019 a fost inventariat un număr de **36** unități industriale, care au relevanță pentru factorul de mediu apă. Aceste unități sunt prezentate în **Anexa 9.5 a Planului de management actualizat al bazinului hidrografic Jiu**

Măsurile necesare implementării IED în vederea reducerii poluării se referă în principal la introducerea tehnologiilor curate și a celor mai bune tehnologii disponibile în domeniu (BAT) în procesul de producție, în vederea încadrării efluentului evacuat în valorile limită de emisie stabilite în autorizația de gospodărire a apelor și în autorizația integrată de mediu. Măsurile au fost prezentate pe larg în Planul de management actualizat al *bazinului hidrografic Jiu*, aprobat prin HG nr. 859/2016.

Pentru a se asigura de aplicarea cerințelor legale autoritatea competentă pentru protecția mediului emite **autorizațiile integrate de mediu**, conform dispozițiilor legale în vigoare, numai dacă sunt îndeplinite condițiile prevăzute de Legea nr. 278/2013 privind emisiile industriale. Măsurile menționate sunt incluse în **programele de etapizare** și **programe de conformare** care sunt anexe la autorizația integrată de mediu.

În ceea ce privește conformitatea unităților industriale cu cerințele IED, la sfârșitul anului 2021, în *bazinului hidrografic Jiu* **sunt** conforme din punct de vedere al apelor toate unitățile inventariate.

Unitățile care fac parte în anul 2019 din Registrul European al Poluanților Emiși (prezentate în **Anexa 9.6. a Planului de management actualizat al bazinului hidrografic Jiu**, pe care România l-a transmis la Comisia Europeană, trebuie să aplice măsuri în conformitate cu cerințele IED pentru factorul de mediu apă, respectiv pentru un număr de **4** unități.

Costurile de investiții asociate măsurilor de implementat pentru unitățile E-PRTR în ceea ce privește apele în perioada 2022-2027 sunt de aproximativ **256,5 milioane Euro**.

Având în vedere noile prevederi ale modificării Directivei 2010/75/UE privind emisiile industriale (prevenirea și controlul integrat al poluării) și a Directivei 1999/31/CE privind depozitele de deșeuri), măsurile de conformare ale unităților industriale va fi necesar să fie reevaluate atât din punct de vedere al impactului asupra resurselor de apă și autorizării, dar și al evaluării costurilor de conformare.

Directiva 2012/18/UE privind controlul pericolelor de accidente majore care implică substanțe periculoase („Seveso III”), de modificare și ulterior de abrogare a Directivei 96/82/CE a Consiliului („Seveso II”)

Directiva 2012/18/UE a Parlamentului European și a Consiliului privind controlul pericolelor de accidente majore care implică substanțe periculoase, cunoscută sub denumirea de Seveso-III, a modificat-o pe cea anterioară, Seveso-II (Directiva 96/82/CE), care, ținând cont de experiența

⁷⁸ European Industrial Emission Portal, <https://industry.eea.europa.eu/#/home>

acumulată în urma unor accidente ulterioare, modificase Directiva Seveso inițială (Directiva 82/501/CEE).

Legea nr. 59/2016 reglementează măsuri pentru prevenirea accidentelor majore în care sunt implicate substanțe periculoase, precum și pentru limitarea consecințelor acestora asupra sănătății umane și asupra mediului.

Potrivit Legii nr.59/2016, în cazul amplasamentelor încadrate la categoria de **risc minor** (rm), operatorul are obligația să elaboreze un document care să stabilească politica sa de prevenire a accidentelor majore și să garanteze că este implementată în mod corespunzător pentru a proteja sănătatea populației și a mediului, prin mijloace, structuri și sisteme de management adecvate.

Pentru amplasamentele cu **risc major** (RM), operatorul este obligat să elaboreze un raport de securitate. Acesta trebuie să demonstreze că a fost implementată politica de prevenire a accidentelor majore, că au fost identificate potențialele pericolele de accidente majore și au fost luate măsurile pentru prevenirea lor și limitarea consecințelor asupra sănătății populației și mediului. De asemenea, raportul ar trebui să demonstreze că au fost incluse măsurile adecvate de siguranță în proiectarea, construcția, exploatarea și întreținerea instalațiilor, unităților de stocare, echipamentului și infrastructurii din interiorul amplasamentului, care prezintă riscuri de accidente majore.

Astfel, la sfârșitul anului 2018 au fost inventariate preliminar la nivelul *bazinului hidrografic Jiu* național un număr de **18** unități industriale care intra sub incidența Directivei SEVESO III și care puteau afecta apele de suprafață și subterane. Unitățile sunt prezentate în **Anexa 9.7. a Planului de management al bazinului hidrografic Jiu.**

Începând cu 13 august 2012 a intrat în vigoare **Directiva 2012/18/UE a Parlamentului European și a Consiliului privind controlul pericolelor de accidente majore care implică substanțe periculoase (așa numita „Seveso III”), de modificare și ulterior de abrogare a Directivei 96/82/CE a Consiliului („Seveso II”),** ca urmare a adaptărilor continue a prevederilor referitoare la accidentele majore datorate substanțelor chimice periculoase. **Principalele modificări aduse de Directiva Seveso III în perioada 2016-2020 sunt următoarele:**

- actualizări tehnice pentru a ține seamă de modificările din UE în ceea ce privește clasificarea substanțelor chimice;
- în 31 august 2020, Comisia Europeană a adoptat Regulamentul delegat (UE) 2020/1677 de modificare a Regulamentului (CE) nr. 1272/2008 al Parlamentului European și al Consiliului privind clasificarea, etichetarea și ambalarea substanțelor și a amestecurilor în vederea îmbunătățirii funcționalității cerințelor privind informațiile referitoare la răspunsul în situații de urgență privind sănătatea.

Potrivit dispozițiilor art. 2 și 3, pct. 1, prevederile Legii nr. 59/2016 se aplică amplasamentelor care se află sub controlul unui operator, unde sunt prezente substanțe periculoase în una sau mai multe instalații situate în această zonă, inclusiv în infrastructurile sau activitățile obișnuite ori conexe. Amplasamentele sunt fie amplasamente de nivel inferior, fie amplasamente de nivel superior; criteriile de stabilire a tipului de amplasament sunt precizate în anexa nr. 1 a legii. În acest sens: **Amplasamentul de nivel inferior** reprezintă amplasamentul în care substanțele periculoase sunt prezente în cantități egale sau mai mari decât cantitățile prevăzute în coloana 2 din partea 1 sau în coloana 2 din partea a 2-a din anexa nr. 1, dar mai mici decât cantitățile prevăzute în coloana 3 din partea 1 sau în coloana 3 din partea a 2-a din anexa nr. 1, acolo unde este necesar aplicându-se regula de însumare stabilită în nota 4 din anexa nr. 1.

Amplasamentul de nivel superior este un amplasament în care substanțele periculoase sunt prezente în cantități egale cu sau mai mari decât cantitățile prevăzute în coloana 3 din partea 1 ori în coloana 3 din partea a 2-a din anexa nr. 1, acolo unde este necesar aplicându-se regula de însumare stabilită în nota 4 din anexa nr. 1.

Autoritățile publice investite și responsabile pentru aplicarea *Legii nr. 59/2016 privind controlul asupra pericolelor de accident major în care sunt implicate substanțe periculoase*, precum și obligațiile operatorilor au fost menționate în *Planul de Management actualizat al bazinului hidrografic JIU aprobat prin HG nr. 859/2016.*

Pentru toate amplasamentele de nivel superior, operatorul are obligația (art. 12) de a elabora **Planul de Urgență Internă** care să cuprindă măsurile ce trebuie aplicate în interiorul

amplasamentului și să furnizeze Inspectoratului județean pentru situații de urgență informațiile necesare pentru a permite elaborarea **Planului de urgență externă**. Planurile de urgență trebuie să cuprindă informațiile prevăzute în anexa nr. 5 a legii nr. 59/2016 și se elaborează și se testează potrivit normelor metodologice elaborate de Inspectoratul General pentru Situații de Urgență și aprobate prin ordin al ministrului afacerilor interne.

Planurile de urgență internă și externă sunt revizuite și testate periodic, la intervale de cel mult 3 ani și, unde este necesar, actualizate de operator și, respectiv, de ISUJ. Revizuirea are în vedere modificările care au loc în cadrul amplasamentelor respective sau în serviciile de urgență implicate, noile cunoștințe tehnice, precum și noile cunoștințe privind intervenția în caz de accidente majore.

Autoritățile competente realizează activități de inspecție (art. 17 - 20), inclusiv vizite la fața locului, verificări ale unor măsuri interne, sisteme, rapoarte și documente de monitorizare, precum și orice monitorizare necesară, efectuată de către sau în numele autorității competente, pentru a verifica și a promova conformarea amplasamentelor cu cerințele legislației în vigoare.

Măsurile și costurile pentru conformarea cu prevederile Directivei SEVESO III, respectiv prevederile legislației naționale în vigoare, a amplasamentelor unităților industriale a căror activitate poate afecta apele de suprafață și subterane, au fost evaluate pentru cel de-al treilea ciclu de planificare împreună cu costurile pentru conformarea unităților industriale cu prevederile Directivei IED și nu au putut fi defalcate.

Directiva 2014/52/UE de modificare a Directivei 2011/92/UE privind evaluarea efectelor anumitor proiecte publice și private asupra mediului

Procedura EIA este o cerință a Directivei 2014/52/UE de modificare a Directivei 2011/92/UE privind evaluarea efectelor anumitor proiecte publice și private asupra mediului (așa numita Directiva EIA), precum și a Directivei 2003/35/CE de instituire a participării publicului la elaborarea anumitor planuri și programe privind mediul și de modificare a Directivelor Consiliului 85/337/CEE și 96/61/CE în ceea ce privește participarea publicului și accesul la justiție.

Directiva EIA a fost transpusă în legislația românească prin Legea nr. 292/2018 privind evaluarea impactului anumitor proiecte publice și private asupra mediului și H.G. nr. 878/2005 privind accesul publicului la informația privind mediul, cu modificările și completările ulterioare, și implementată prin următoarele acte normative:

- OM nr. 262/2020 pentru modificarea Ghidului metodologic privind evaluarea adecvată a efectelor potențiale ale planurilor sau proiectelor asupra ariilor naturale protejate de interes comunitar, aprobat prin Ordinul ministrului mediului și pădurilor nr. 19/2010;
- OM nr. 269/2020 privind aprobarea ghidului general aplicabil etapelor procedurii de evaluare a impactului asupra mediului, a ghidului pentru evaluarea impactului asupra mediului în context transfrontalieră și a altor ghiduri specifice pentru diferite domenii și categorii de proiecte.

Acordul de mediu reprezintă actul administrativ emis de către autoritatea competentă pentru protecția mediului prin care sunt stabilite condițiile și măsurile pentru protecția mediului, care trebuie respectate în cazul realizării unui proiect

Proiectele prevăzute în Anexa nr. 1, precum și cele din Anexa nr. 2 la Legea 292/2018 care pot avea efecte semnificative asupra mediului, datorită, printre altele, naturii, dimensiunii sau localizării lor, fac obiectul unei solicitări de aprobare de dezvoltare și al unei evaluări a impactului lor asupra mediului înaintea emiterii acestei aprobări.

Pentru proiectele care fac obiectul Legii nr. 278/2013 privind emisiile industriale, cu modificările și completările ulterioare, evaluarea impactului asupra mediului se realizează cu respectarea dispozițiilor respectivului act normativ și împreună cu documentația specifică ce vizează prevenirea și controlul integrat al poluării stau la baza obținerii autorizației integrate de mediu

Procedura de evaluare a impactului asupra mediului se realizează în următoarele etape:

- a) etapa de încadrare a proiectului în procedura de evaluare a impactului asupra mediului;
- b) etapa de definire a domeniului evaluării și de realizare a raportului privind impactul asupra mediului;
- c) etapa de analiză a calității raportului privind impactul asupra mediului.

Procedura de evaluare a impactului asupra mediului prevăzută este precedată de o evaluare inițială a proiectului, realizată de către autoritățile competente pentru protecția mediului, în cadrul căreia este identificată localizarea proiectului în raport cu ariile naturale protejate, precum și dacă proiectul propus intră sub incidența prevederilor art. 48 și 54 din Legea Apelor nr. 107/1996, cu modificările și completările ulterioare, după caz.

Procedura de evaluare a impactului asupra mediului pentru proiectele care se construiesc pe ape sau care au legătură cu apele, conform prevederilor Legii apelor nr. 107/1996, cu modificările și completările ulterioare, se derulează coordonat cu procedura de emitere a avizului de gospodărire a apelor care include și etapa de evaluare a impactului asupra corpurilor de apă.

Procedura de emitere a avizului de gospodărire a apelor se derulează în coordonarea autorității competente pentru protecția mediului în cadrul procedurii de evaluare a impactului, conform prevederilor Legii nr. 292/2018 privind evaluarea impactului anumitor proiecte publice sau private asupra mediului

Procedura de evaluare a impactului asupra mediului este condusă de către autoritățile publice centrale sau teritoriale pentru protecția mediului, cu participarea autorităților publice centrale sau locale, după caz, care au atribuții și răspunderi specifice în domeniul protecției mediului. Deciziile luate de autoritatea publică pentru protecția mediului se pun la dispoziția publicului.

Publicul interesat are dreptul să participe efectiv și din timp la procedura de evaluare a impactului asupra mediului, să se documenteze și să transmită propuneri/recomandări autorităților publice competente, atunci când toate opțiunile sunt posibile și înaintea luării unei decizii privind aprobarea de dezvoltare.

Din punct de vedere al autorității competente de gospodărire a apelor, conform art.11 și art.12 din Procedura privind consultarea utilizatorilor de apa, riveranilor și publicului la luarea deciziilor în domeniul gospodăririi apelor aprobată prin Ordinul de ministru nr. 1.044 din 2005, solicitantul unui aviz de gospodărire a apelor are obligația de a anexa la cerere o copie de pe scrisoarea de informare publică a intențiilor privind activitatea propusă, adresată autorității publice locale, și confirmarea de primire a scrisorii de către acea autoritate, precum și o copie a informării cu privire la intenția sa referitoare la activitatea propusă în ziarul local publicată săptămânal, timp de doua săptămâni consecutive.

Potrivit Legii 292/2018, reprezentantul autorității competente de gospodărire a apelor este membru permanent al Comisiei de Analiză Tehnică (CAT). Procedura de emitere a actului de reglementare din domeniul protecției mediului implică afișarea pe pagina de internet a tuturor etapelor evaluării impactului asupra mediului, ce includ deciziile membrilor CAT. Pentru proiectele pentru care s-a decis că o evaluare a impactului asupra mediului nu este necesară, Decizia Etapei de Încadrare conține măsurile și condițiile de realizare a proiectului preluate din avizul de gospodărire a apelor. Pentru proiectul pentru care se decide efectuarea impactului asupra mediului cu evaluarea impactului asupra corpurilor de apă, pe pagina de internet a autorității competente pentru protecția mediului se afișează și studiul de evaluare a impactului asupra corpurilor de apă, iar acordul de mediu preia măsurile, condițiile și programul de monitorizare din avizul de gospodărire a apelor.

Comisia de Analiză Tehnică este constituită la nivel central prin ordin al conducătorului autorității publice centrale pentru protecția mediului, la nivelul fiecărui județ și al municipiului București, prin ordin emis de prefect, potrivit legislației în vigoare, iar la nivelul Administrației Rezervației Biosferei "Delta Dunării", prin ordin emis de prefectul județului Tulcea.

Toate actele de reglementare din domeniul gospodăririi apelor se supun prevederilor Legii nr 544/2001 privind **liberul acces la informațiile de interes public** art. 2 lit.b) "prin informație de interes public se înțelege orice informație care privește activitățile sau rezulta din activitățile unei autorități publice sau instituții publice, indiferent de suportul ori de forma sau de modul de exprimare a informației" și se pun la dispoziția publicului interesat, la cerere. Publicul interesat este informat de luarea deciziilor prin anunțuri date în presă și prin afișarea pe site-ul autorității competente pentru protecția mediului, în conformitate cu prevederile art. 11 alin. (3) – (9) din Anexa 5 a Legii nr. 292/2018.

Lista proiectelor supuse evaluării impactului asupra mediului, precum și lista proiectelor pentru care trebuie stabilită necesitatea efectuării evaluării impactului asupra mediului sunt menționate în Anexele 1 și 2 din Legea nr. 292/2018.

Proiectele care au relevanță pentru apă și au fost supuse Procedurii EIA în perioada 2016 - 2020 sunt disponibile publicului pe site-urile Agenției Naționale de Protecția Mediului și Agențiilor Județene de Protecția Mediului.

Măsuri aplicabile sectorului acvacultură pentru reducerea efectelor negative asupra resurselor de apă

Principalele documente din legislația comunitară sunt cele promovate de DG Pescuit și Afaceri Maritime (DG MARE), în particular **Regulamentul nr. 508/2014 privind Fondul european pentru pescuit și afaceri maritime**⁷⁹ și **Regulamentul nr. 1.380/2013 privind politica comună în domeniul pescuitului**, precum și alte documente europene relevante. În România s-a implementat legislația națională corespunzătoare domeniului de piscicultură și acvacultură, elaborându-se următoarele documente strategice pentru perioada 2014-2020: *Strategia Națională a domeniului pescăresc 2014-2020*, *Planul de acțiuni pentru implementarea Strategiei Naționale a Domeniului Pescăresc 2014-2020*, *Planul strategic național multianual pentru acvacultură*, precum și legislația aferentă (*Anexa 9.1 aferentă Planului Național de Management actualizat 2021*).

Strategia națională a domeniului pescăresc 2014-2020 succede *Planului Național Strategic 2007-2013* și are ca fundament analiza socio-economică a stării sectorului pescăresc la sfârșitul Programului Operațional pentru Pescuit (POP) 2007-2013 și viziunea Guvernului României pentru dezvoltarea domeniului pescăresc în perioada 2014-2020, raportate la Politica Comună pentru Pescuit și Afaceri Maritime a Uniunii Europene. *Strategia națională a domeniului pescăresc 2014-2020* și *Planul de acțiuni pentru implementarea strategiei* stabilesc acțiunile necesare realizării obiectivelor prioritare stabilite în funcție de starea sectorului și corelat cu prioritățile și obiectivele specifice ale Uniunii Europene, precum și indicatorii, rezultatele scontate în perioada menționată, și entitățile publice și private implicate. Obiectivele specifice privind acvacultura fac obiectul *Planului Național Strategic pentru Acvacultură*, aferent perioadei 2014-2020, a cărui implementare și aplicare este condiționalitate ex-ante pentru POP 2014-2020.

Resursele financiare necesare implementării acțiunilor prevăzute în *Strategia națională a domeniului pescăresc 2014-2020* și *Planul de acțiuni* sunt asigurate de la bugetul național, de la Fondul European pentru Pescuit și Afaceri Maritime și din contribuțiile proprii ale beneficiarilor de sprijin financiar nerambursabil acordat sectorului pescăresc în cadrul Politicii Comune pentru Pescuit prin POP 2014-2020.

De asemenea, strategia abordează tangențial și problematica Politicii Maritime Integrate a Uniunii Europene în domeniile care implică România ca stat riveran al Mării Negre.

În perioada următoare, această strategie se află în curs de revizuire pentru includerea noilor elemente de politică la nivelul Uniunii Europene (Pactul Ecologic European).

Planul de acțiuni pentru implementarea Strategiei Naționale a Domeniului Pescăresc 2014-2020, anexă la *Strategia Națională a Domeniului Pescăresc 2014-2020*, cuprinde 5 direcții de acțiune (<https://www.fonduri-ue.ro/files/programe/POP/PSNMA-2014-2020-versiune-oficiala-15.04.2015.pdf><http://apepaduri.gov.ro/wp-content/uploads/2014/08/Plan-de-ac%C5%A3iuni-pentru-implementarea-SNDP.pdf>). Informații detaliate privind direcțiile de acțiune, organismele principale, responsabile de activitatea de elaborare și implementare a strategiei naționale și a reglementărilor privind acvacultura, procesarea și organizarea pieței produselor pescărești, structurile de pescuit și acvacultură, precum și măsurile pentru dezvoltarea acvaculturii românești și protejarea ecosistemelor acvatice, cu relevanță pentru atingerea obiectivelor de mediu ale corpurilor de apă unde activitățile piscicole reprezintă presiuni semnificative, sunt prezentate în *Planul Național de Management actualizat*, aprobat prin HG nr. 859/2016.

Având în vedere faptul că activitățile de pescuit și acvacultura reprezintă alte tipuri de activități/presiuni care pot afecta starea corpurilor de apă (a se vedea subcapitolul 3.4.5), măsurile

⁷⁹Regulamentul a fost modificat prin Regulamentul delegat (UE) 2017/1787 al Comisiei din 12 iunie 2017 și rectificat prin Rectificare, JO L 88, 31.3.2017

ce se finanțează în cadrul documentelor de programare strategică pentru perioada 2021-2027 sunt considerate măsuri de bază finanțate prin intermediul Programului Operațional pentru Pescuit și Afaceri Maritime 2014-2020 (POPAM), respectiv Programul pentru Pescuit și Acvacultură (PAP) 2021-2027.

În acest context, POPAM contribuie la dezvoltarea durabilă și protecția mediului și a resurselor naturale în zonele pescărești și costiere: Marea Neagră, râuri și lacuri interioare și de-a lungul fluviului Dunărea. De asemenea, o atenție sporită este acordată ariilor protejate, precum Delta Dunării.

Informații detaliate privind măsurile finanțate prin POPAM se regăsesc în *Planul Național de Management actualizat (2021)*, aprobat prin HG nr. 859/2016.

În ceea ce privește **stadiul realizării măsurilor prevăzute în POPAM 2014-2020**, se precizează că la sfârșitul lunii mai 2022, din valoarea costurilor planificate de cca. 156 milioane Euro, s-au realizat proiecte în valoare de cca. 78,3 milioane Euro (50 %) pentru cele două direcții de acțiune relevante pentru protecția resurselor de apă - prioritățile UE nr. 1 și 2 (promovarea pescuitului durabil din punct de vedere al mediului, eficient din punct de vedere al utilizării resurselor, inovatoare, competitive și bazată pe cunoaștere și încurajarea acvaculturii durabile din punct de vedere al mediului, eficiente din punct de vedere al utilizării resurselor, inovatoare, competitive și bazată pe cunoaștere).

Pentru perioada următoare s-a elaborat **Programul pentru Acvacultură și Pescuit 2021-2027**⁸⁰ (PAP), finanțat prin **Fondul European pentru Afaceri Maritime și Activități de Pescuit și de Acvacultură** (FEAMAPA), care va asigura principalul sprijin financiar pentru dezvoltarea sectorului pescăresc din România în perioada de programare 2021-2027.

Obiectivele strategice ale PAP urmăresc asigurarea condițiilor pentru implementarea Politicii Comune de Pescuit (PCP) în România, cu luarea în considerare a angajamentelor Comisiei Generale pentru pescuit în Marea Mediterană (GFCM). Intervențiile PAP sunt determinate de nevoile identificate corelate cu politicile specifice sau transectoriale la nivelul UE, în mod deosebit: Pactul Verde European (PVE), Strategia UE pentru biodiversitate pentru 2030 (BDV), Strategia de la fermă la consumator (F2F), precum și cu obiectivele stabilite prin Planul Național Strategic Multianual privind Acvacultura (PNSMA), cu obiectivul Directivei Cadru Strategia pentru mediul marin de atingere a stării ecologice bune a mediului marin, precum și cu cele ale Directivei pentru amenajarea spațiului maritim. De asemenea, sunt avute în vedere și scopurile Strategiei europene pentru materialele plastice într-o economie circulară (Reducere deșeuri mase plastice - RDMP).

Strategia de implementare a PAP urmărește să contribuie la:

- dezvoltarea unui pescuit comercial durabil la Marea Neagră și în apele interioare;
- o acvacultură durabilă și competitivă, care să folosească eficient resursele disponibile;
- organizarea pieței pescărești, inclusiv la consolidarea organizațiilor pescărești și la sprijinirea lanțului scurt de comercializare;
- dezvoltarea zonelor pescărești, punând în valoare oportunitățile oferite de economia albastră durabilă.

Cele **3 priorități ale PAP** se referă la: pescuit și biodiversitate acvatică (4 obiective specifice), acvacultură, procesare și comercializare (2 obiective specifice) și dezvoltare locală (1 obiectiv specific).

Intervențiile/măsurile care vor contribui la reducerea impactului asupra apelor constau în principal din:

- sprijinirea modernizării infrastructurii pescărești;
- susținerea dotării ambarcațiunilor și navelor de pescuit pentru creșterea performanței economice, securitatea și siguranța la bord și scăderea impactului de mediu;
- alocarea de compensații pentru încetarea temporară a activităților de pescuit;
- sprijinirea implementării unui sistem eficient de control, inspecție și executare privind activitățile de pescuit, conform prevederilor UE;
- susținerea colectării și gestionării datelor privind sectorul pescăresc, conform prevederilor UE;

⁸⁰ <https://ampeste.ro/pap-2021-2027/programare-2021-2027/proiect-de-program-2021-2027.html>

- Contribuția la protejarea și restaurarea biodiversității și ecosistemelor acvatice prin sprijinirea colectării de deșeuri și a ariilor marine protejate;
- sprijinirea investițiilor în acvacultură pentru înființarea, extinderea și modernizarea fermelor de acvacultură;
- sprijinirea organizării de cursuri de instruire pentru acvacultori;
- sprijinirea sustenabilității economice a fermelor de acvacultură care furnizează servicii de mediu;
- sprijinirea cercetării, dezvoltării și inovării și stimularea parteneriatului cercetare – administrație – producători.

De asemenea în perioada 2021-2022 s-a derulat procedura privind Evaluarea Strategică de Mediu (SEA) a Programului pentru Acvacultură și Pescuit 2021-2027, al cărei scop principal este de a integra aspectele de mediu în conținutul programului, în scopul asigurării unui grad ridicat de protecție a mediului și pentru a contribui la dezvoltarea durabilă a României în perioada de programare 2021-2027. Evaluarea strategică de mediu este efectuată pentru a confirma faptul că posibilele efecte semnificative asupra mediului generate de implementarea PAP 2021-2027 sunt identificate, descrise, evaluate și luate în considerare în procesul de elaborare și adoptare a acestui program.

Alocarea financiară a PAP de cca. 232 milioane Euro se va realiza prin FEAMAPA (70%) și buget național (30%).

Sprijinul acordat prin PAP are în vedere disfuncționalitățile pieței pescărești, nevoile de investiții pentru dezvoltarea acestora care pot fi sprijinite și complementaritatea programului cu alte forme de sprijin. Elementele de complementaritate între Programul Operațional Dezvoltare Durabilă (PODD) și PAP sunt date, în special, de intervențiile pentru refacerea și conservarea biodiversității și cele pentru eficiență energetică sau utilizarea surselor de energie regenerabilă. Planul Național de Redresare și Reziliență (PNRR) are ca obiectiv general stabilirea priorităților naționale de investiții și direcțiilor principale de reformă ale României în acord cu Recomandările Specifice de Țară și regulamentele specifice pentru a asigura ameliorarea stării economice a României și a consolida capacitatea de reziliență la nivel național în perioade de criză pandemică. Domeniile sale de intervenție complementare cu PAP se referă la schimbările climatice, mediu, energie și tranziție verde, mediul de afaceri și ecosisteme, cercetare și inovare, digitalizare și reziliență în situații de criză.

Pe măsură ce documentul PAP va fi finalizat, va parcurge procedura SEA și va fi aprobat, vor fi oferite informații complete.

De asemenea, la nivelul bazinului hidrografic Jiu sunt stabilite pentru cel de -al treilea ciclu de planificare măsuri de bază aplicate presiunilor semnificative punctiforme și difuze (evidențiate în cap. 3.4.5. Alte tipuri de presiuni antropice) care contribuie la atingerea obiectivelor de mediu ale corpurilor de apă menționate în Anexa 7 a proiectului Planului de management actualizat al bazinului hidrografic Jiu.

Aceste măsuri constau în:

- asigurarea debitului ecologic în aval de lucrările de barare și de captare a apei în conformitate cu regulamentul de exploatare (parte componenta a autorizației de gospodărire a apelor);
- efectuarea periodică a lucrărilor de decolmatare, mentenanță și igienizare a heleșteiilor, iazurilor, bazinelor etc. în vederea îmbunătățirii stării ecologice/potențialului ecologic al corpului de apă;
- primenirea periodică a apelor în vederea îmbunătățirii stării/potențialului ecologic al corpului de apă;
- în cazul furajării, utilizarea anumitor tipuri de furaje și cantități ale acestora astfel încât să nu conducă la deteriorarea stării/potențialului ecologic al corpului de apă.

Costurile acestor măsuri în mare parte considerate instrumente de management sunt în curs de evaluare.

La nivel european a fost adoptat documentul de lucru „**Cu privire la aplicarea Directivei-Cadru Apă (DCA) și a Directivei-Cadru Strategia Marină (MSFD) în legătură cu acvacultura**”⁸¹,

⁸¹ COMMISSION STAFF WORKING DOCUMENT On the application of the Water Framework Directive (WFD) and the Marine Strategy Framework Directive (MSFD) in relation to aquaculture, (https://ec.europa.eu/environment/marine/pdf/SWD_2016_178.pdf)

ghid care-și propune să susțină Statele Membre și industria de profil în implementarea legislației Uniunii Europene și să evidențieze modul în care protecția mediului este compatibilă cu activitățile durabile de acvacultură.

Scopul general al acestui document este de a oferi îndrumări practice care să faciliteze punerea în aplicare a Directivei Cadru Apă și a Directivei Cadru Strategia Marină în contextul dezvoltării acvaculturii durabile. Mai concret:

- să ofere bune practici de reglementare și sugestii autorităților naționale cu privire la cerințele directivelor referitoare la acvacultură, pentru a facilita punerea lor în aplicare;
- să ofere bune practici din industrie și sugestii producătorilor de acvacultură;
- să furnizeze informații despre sustenabilitatea producției de acvacultură din UE cu respectarea legislației relevante de mediu la nivel comunitar.

În anul 2021 Comisia Europeană a adoptat documentul „Comunicare a Comisiei către Parlamentul European, Consiliu, Comitetul economic și social european și Comitetul regiunilor - Orientări strategice pentru o acvacultură mai sustenabilă și mai competitivă în UE pentru perioada 2021-2030”⁸² care revizuieste orientările strategice ale Comisiei pentru dezvoltarea sustenabilă a acvaculturii în UE, adoptate în 2013.

Sturionii reprezintă o specie de pești migratori pe distanțe lungi pentru a căror protejare se depun eforturi de către România, precum și de alte state din bazinul Dunării. În acest context, începând cu ianuarie 2012 s-a propus ca obiectiv al **Strategiei europene pentru regiunea Dunării (EUSDR)** asigurarea populației viabile de sturioni și alte specii indigene până în anul 2020, prin promovarea implementării **Programului „Sturioni 2020”**.

La nivelul bazinului Dunării, în cadrul ICPDR, începând cu primul Plan de Management al Districtului Dunării au fost prevăzute măsuri privind conservarea sturionilor, măsuri care au abordat calitatea apei, precum și îmbunătățirea condițiilor hidromorfologice. În noiembrie 2018, a fost acordată o finanțare din fonduri europene pentru sprijinirea implementării ” *Studiu privind tematicile de mediu și ecologice în cadrul strategiilor macro-regionale (MRS) și coordonarea politicilor cu DG NEAR/ENV: Sprijin pentru implementarea studiului de fezabilitate care analizează opțiunile pentru migrația peștilor la Poarta de Fier I și II*”⁸³ (proiect *We Pass*), prin care ICPDR va putea demara activitățile prioritare prezentate în *Termenii de referință* ai Studiului de fezabilitate, în scopul îmbunătățirii condițiilor de migrație prin sistemul Porțile de Fier și de atragere a surselor de finanțare pentru măsurile de monitorizare aferente modificărilor hidromorfologice.

În România măsurile de refacere și conservare a populațiilor de sturioni din habitatele piscicole naturale vizează interzicerea (temporară) pe o perioadă de 5 ani (2016 – 2021) a pescuitului în scop comercial a speciilor de sturioni vulnerabile și critic periclitare, precum și dezvoltarea acvaculturii de sturioni în scopul conservării *in situ* a acestor specii și pentru continuarea și dezvoltarea programelor de populare/repopulare de susținere a Dunării cu puiet de sturioni. De asemenea, se interzice folosirea oricăror unelte sau echipamente de pescuit sturioni în zonele de pescuit din habitatele piscicole naturale din România.

În anul 2018 a fost demarat la nivelul bazinului Dunării proiectul „MEASURES: Gestionarea și restabilirea bio-coridoarelor acvatice pentru speciile de pești migratori din bazinul Dunării” (2018-2021) care are ca scop cartografierea habitatelor de pești migratori, conservarea *ex situ* și consolidarea rețelei de protecție a sturionilor din Dunăre⁸⁴. Partenerii din România sunt reprezentați de Institutul Național de Cercetare și Dezvoltare „Delta Dunării”, Ministerul Mediului, Apelor și Pădurilor, Institutul de Biologie al Academiei Române, iar partenerul strategic asociat este Administrația Fluvială a Dunării de Jos – Galați. În acest context, la Isaccea au fost eliberate în Dunăre 300 de exemplare marcate (cu microcip) de puiet de nisetru (*Acipenser gueldenstaedtii*), această specie aflându-se pe lista roșie a speciilor critic periclitare. Monitorizarea sturionilor se realizează de către Stația pentru Monitorizarea Peștilor Migratori din Dunăre din cadrul ARBDD,

⁸²<https://eur-lex.europa.eu/legal-content/EN/TXT/?uri=COM:2021:236:FIN>

⁸³ *We Pass project*, <https://danubis.icpdr.org/share/26330/db0f4d25f692c17d688d148b4b9e800d>

⁸⁴ *Informații detaliate privind obiectivele proiectului MEASURES (finalizat în 2021) se regăsesc în Capitolul 5.2 al prezentului proiect al Planului Național de Management 2021*

situată la Isaccea (km 100), în colaborare cu INCDD Tulcea, iar rapoartele de monitorizare se comunică autorităților și instituțiilor interesate.

Planuri de acțiune specifice sectorului irigații

Programul național de reabilitare și/sau înființare a infrastructurii principale de irigații și infrastructurii de desecare și drenaj, denumit în continuare Program, a fost aprobat prin Hotărârea nr. 793/2016, cu modificările și completările ulterioare.

Prin Program se stabilesc amenajările de irigații și obiectivele infrastructurii principale de irigații din aceste amenajări, care se vor supune reabilitării, prevăzute în anexa nr. 1, precum și amenajările de desecare și drenaj și obiectivele infrastructurii de desecare și drenaj din aceste amenajări, care se vor supune reabilitării, prevăzute în anexa nr. 11, anexe care fac parte integrantă din Program.

Reabilitarea și/sau înființarea infrastructurii principale de irigații și infrastructurii de desecare și drenaj se realizează în condițiile financiare prevăzute de art. III alin. (1) din Legea nr. 269/2015 privind aprobarea Ordonanței de urgență a Guvernului nr. 4/2015 pentru modificarea Ordonanței de urgență a Guvernului nr. 82/2011 privind unele măsuri de organizare a activității de îmbunătățiri funciare, cu modificările și completările ulterioare.

A fost constituit un număr de 666 de Organizații ale Utilizatorilor de Apă pentru Irigații (OUA-uri) pe o suprafață de 1.464.349,70 ha, care au preluat infrastructura secundară de irigații de la ANIF, care deservește o suprafață de cca. 1.422.358,00 ha și un număr de 24 de FOIF pe o suprafață de 395.753 ha, care au preluat infrastructura de la ANIF, care deservește o suprafață de 171.000 ha.

Obiectivul general al Programului vizează reabilitarea infrastructurii principale de irigații care va conduce la creșterea suprafeței funcționale din suprafața viabilă și marginal viabilă economic pentru irigații la 70% în anul 2020 și 90% la orizont 2030 și constă în reabilitarea infrastructurii principale de irigații din 156 de amenajări aparținând domeniului public al statului, inclusiv Canalul Magistral Siret-Bărăgan;

Reabilitarea infrastructurii de desecare și drenaj care va conduce la creșterea suprafeței funcționale prin reducerea aportului de apă provenit din zone limitrofe mai înalte, prin reținerea cantităților de apă în bazine de retenție din zonele înalte și aplicarea unei agrotehnici specifice acestei zone pentru prevenirea eroziunii prin scurgere la suprafață din 50 de amenajări de desecare și drenaj aparținând domeniului public al statului.

Obiectivul general al Programului se realizează până la sfârșitul anului 2027.

Obiectivul specific al Programului îl reprezintă creșterea funcționalității infrastructurii prin creșterea randamentului stațiilor de bază (fixe și plutitoare) și repompare, eliminarea pierderilor de apă prin infiltrație din canalele de irigații și desecare și drenaj aparținând domeniului public al statului și eliminarea degradărilor apărute la construcțiile hidrotehnice de pe acestea.

Prin Programul de reabilitare finanțat exclusiv din surse de la bugetul de stat se vor realiza lucrări de reabilitare a infrastructurii principale de irigații etapizat care vor urmări

- reabilitarea infrastructurii principale de irigații care alimentează stațiile de punere sub presiune reabilite prin PNDR 2007-2013, măsura 125a;
- reabilitarea infrastructurii principale de irigații care alimentează stațiile de punere sub presiune ce vor fi reabilite prin PNDR 2014-2020, submăsura 4.3;
- reabilitarea infrastructurii principale de irigații care alimentează stațiile de punere sub presiune care sunt în amenajări în care nu s-au constituit organizații de îmbunătățiri funciare.

Infrastructura principală de irigații este alcătuită din prize, stații de pompare de bază (fixe sau plutitoare), inclusiv cele reversibile, stații de repompare, rețea electrică aferentă acestora, colectoare, conducte, canale și conducte de aducțiune și distribuție a apei pentru irigații până la stațiile de pompare de punere sub presiune.

Prin efectuarea investițiilor în reabilitarea infrastructurii principale de irigații și desecare și drenaj se are în vedere, pe de o parte, creșterea ponderii suprafeței funcționale din suprafața viabilă și marginal viabilă economic pentru irigații (%) de la 50%, cât este nivelul actual, la 70% în anul 2020, iar pe de altă parte, reducerea efectelor negative ale excesului de apă asupra culturilor agricole și sustenabilității activităților agricole, ca urmare a degradării calității solurilor și creșterii costurilor pentru reconstrucția acestora. Ținta pe termen lung (orizont 2030) va fi de 90%.

Sistemele de irigații din România au fost construite până în anul 1990, suprafața amenajată pentru irigații ocupă circa 22% din suprafața agricolă a țării și circa 34% din suprafața arabilă.

În prezent, România dispune de o suprafață amenajată pentru irigat de cca. 3.1 milioane ha. Din această suprafață, 2,6 mil. ha o reprezintă suprafața viabilă și marginal viabilă.

De asemenea, acțiunea de reabilitare va conduce, pe de o parte, la creșterea randamentului aducțiunii principale de irigații, care constituie sursa de alimentare cu apă pentru amenajările interioare de irigații aparținând OIF, precum și a celorlalte lucrări de IF și, pe de altă parte, la creșterea randamentului amenajărilor interioare de irigații aparținând OIF, cu reflectare în micșorarea tarifului pentru 1000 m³ apă pompată pentru irigații, tarif care este suportat în totalitate de către beneficiari.

Impactul este cu atât mai important având în vedere creșterea randamentului de funcționare a amenajărilor de irigații pe care s-au constituit organizații și federații de îmbunătățiri funciare, care au accesat măsura 125a din PNDR 2007-2013, precum și a amenajărilor de irigații viabile pe care s-au constituit organizații și federații de îmbunătățiri funciare, care vor putea accesa submăsura 4.3 din PNDR 2014-2020.

Reabilitarea infrastructurii principale de irigații va conduce la realizarea unor economii de resurse de apă și energie, prin reducerea pierderilor și aplicarea unui management eficient al resurselor.

Prin realizarea acțiunii de reabilitare se va reduce vulnerabilitatea comunităților umane la secetă, prin evitarea afectării unei populații de 1.097.433 locuitori din 190 de localități.

Măsuri specifice pentru sectorul forestier

Având în vedere **obiectivul ONU de dezvoltare 15. Viața terestră**, precum și **obiectivele Strategiei pentru Biodiversitate 2030**, măsurile avute în vedere în **Strategia Națională pentru Dezvoltarea Durabilă a României 2030** se referă la: gestionarea durabilă a pădurilor, eliminarea tăierilor ilegale de arbori, dezvoltarea sistemului informatic integrat pentru monitorizarea exploatării și transportului masei lemnoase, inclusiv la punctele de frontieră, asigurarea împăduririi și reîmpăduririi terenurilor din fondul forestier și a celor degradate sau supuse deșertificării, desfășurarea plantării programate a perdelelor forestiere pentru protecția culturilor agricole și a elementelor de infrastructură în scopul limitării impactului schimbărilor climatice.

Obiectivele Strategiei pentru Biodiversitate 2030 - Un plan UE de restaurare a naturii sunt avute în vedere în cadrul măsurilor finanțate prin **Programul Operațional Dezvoltare Durabilă 2020-2027**, în care sunt propuse investiții pentru restaurarea ecosistemelor pe uscat și pe mare și angajamentele cheie până în 2030, ca parte esențială a Pactului ecologic european. Acestea vor viza menținerea și refacerea ecosistemelor degradate și serviciile prestate (împăduriri, coridoare ecologice etc.) situate în afara ariilor naturale protejate, continuând astfel acțiunile finanțate prin POIM.

În perioada 2016-2020 s-au aplicat măsuri de împădurire pe o suprafață de 133.179 ha, din care cca. 64 % suprafață regenerată natural în fondul forestier național. Situația la nivelul întregii țări cu privire la suprafața regenerată cu specii forestiere pentru perioada 2016 – 2020, fost următoarea:

Anul	Suprafața împădurită în fondul forestier național (ha)	Suprafața regenerată natural în fondul forestier național (ha)	Suprafața împădurită în afara fondului forestier național (ha)
2016	28.456	16.841	611
2017	28.032	17.281	228
2018	27.043	17.970	70
2019	24.459	16.016	201
2020	25.189	17.162	106
Total 2016-2020	133.179	85.270	1.216

Sursa datelor: Statistica activităților de silvicultură pentru anii 2016-2020 publicate de Institutul Național de Statistică.

Din suprafețele naționale prezentate, circa 67 % din suprafața regenerată natural în fondul forestier național se află în administrarea statului român prin Romsilva și are următoarele valori:

Anul	Suprafața regenerată artificial în fond forestier proprietate publică a statului (ha)	Suprafața regenerată natural în fond forestier proprietate publică a statului (ha)	Lungime albiei torențiale corectate în fond forestier proprietate publică a statului (km)
2016	6.426	9.995	17,5
2017	6.068	9.916	2,50
2018	4.732	9.850	5,43
2019	5.182	9.149	5,90
2020	4.830	9.253	5,65
2021	4.745	9.167	2,10
Total 2016-2020	31.983	57.330	39.08

Sursa datelor: Regia Națională a Pădurilor - Romsilva

Măsurile pentru sectorul forestier continuă și în perioada 2022-2027. Astfel, în cadrul Programului Național de Redresare și Reziliență 2021-2026, Componenta C2 (Păduri și protecția biodiversității) a pilonului I - Tranziția verde, este planificată **reforma sistemului de management și a celui privind guvernarea în domeniul forestier** prin dezvoltarea unei noi Strategii forestiere naționale și a legislației subsecvente (Codul Silvic și legislație forestieră secundară). Reforma presupune adoptarea unei noi strategii forestiere naționale și a unui nou Cod Silvic, care să stabilească direcția de dezvoltare a sectorului forestier, ținând cont de strategiile europene din domeniu.

De asemenea, se vor realiza **investiții în noi suprafețe ocupate de păduri**, inclusiv în păduri urbane, prin **realizarea de noi păduri și suprafețe cu vegetație forestieră în zonele vulnerabile la schimbările climatice**, prin: identificarea și evaluarea terenurilor, finanțarea împăduririi și lucrărilor de îngrijire a plantațiilor și creșterea suprafeței cu vegetație forestieră în lungul căilor de comunicație, în interiorul aglomerărilor urbane (păduri urbane, inclusiv de tipul mini-pădurilor) în jurul localităților și între câmpurile cu culturi agricole, precum și alte categorii de perdele forestiere de protecție. Investițiile vor respecta un set de cerințe de tip No-Regret până la definitivarea Strategiei Forestiere Naționale 2020-2030, estimată a intra în vigoare la finalul anului 2022.

Prioritar se va investi în zonele deficitare în păduri din sudul și estul României cu recădere în suprafețe de terenuri degradate din cauza proceselor de eroziune, alunecări de teren, deșertificare, urmărindu-se redobândirea funcțiilor de protecție ale peisajelor afectate de aceste gen

de fenomene. **Totodată se va urmări refacerea pădurilor ripariene (situate de-a lungul râurilor) pentru asigurarea conectivității în peisajele predominant agricole.**

Reformele și investițiile vor aduce rezultate importante, între care cel mai amplu program de împăduriri, prin care vor fi plantate peste **56.700 de hectare de pădure**, cel puțin 90 de pepiniere operaționale noi și renovate, precum și cel puțin 3 150 000 m² suprafețe noi de păduri urbane, cu un buget propus de **1.173 milioane Euro**, în conformitate cu cerințele legale stabilite în Strategia Națională Forestieră 2020 - 2030.

De asemenea, în **Planul național strategic pentru PAC 2023-2027** se consideră că este o necesitate din perspectiva adaptării la efectele schimbărilor climatice susținerea de măsuri pentru creșterea suprafețelor împădurite și dezvoltarea de sisteme de perdele forestiere de protecție sau perdele naturale individuale de protecție a culturilor agricole. În plus, aplicarea de metode specifice agriculturii ecologice și alte metode de utilizare mixtă a terenurilor agricole prin sisteme agro-forestiere sau împădurirea terenurilor agricole afectate de diverse fenomene de degradare sau crearea de perdele forestiere, pot veni în sprijinul protecției resurselor de apă și sol. Astfel, prin intervenția DR-08 - Împădurire - întreținere și îngrijire suprafețelor împădurite, se are în vedere continuarea acordării sprijinului financiar beneficiarilor care și-au asumat angajamente în baza Măsurii 8 - Investiții în dezvoltarea zonelor împădurite și în îmbunătățirea viabilității pădurilor, Submăsura - 8.1 Împăduriri și crearea de suprafețe împădurite din PNDR 2014 -2020 sau care au semnat contracte în baza Măsurii 221 - Prima împădurire a terenurilor agricole din PNDR 2007 - 2013.

9.2. Măsuri privind recuperarea costurilor activităților specifice de gospodărire a apelor și a serviciilor de alimentare cu apă și canalizare

9.2.1. Recuperarea Costurilor pentru activitățile de gestionare a resurselor de apă

Respectând cerințele Directivei Cadru Apă 2000/60/CE, în ceea ce privește stabilirea unei politici adecvate în scopul utilizării eficiente a resursei de apă, a alocării corespunzătoare a costurilor pe categorii de utilizatori ai resursei de apă, a recuperării costurilor pentru serviciile/activitățile prestate, Administrația Națională "Apele Române" aplică un mecanism economic specific în domeniul gospodăririi cantitative și calitative a resurselor de apă, mecanism ce include sistemul de contribuții, plăți, tarife și penalități.

Atât la nivelul *Planului Național de Management aferent porțiunii din bazinul hidrografic internațional al Dunării care este cuprins pe teritoriul României, aprobat prin HG 80/2011, cât și Planului Național de Management actualizat, aprobat prin HG 859/2016, dar și în Planul Național de Management actualizat 2021, în cadrul Capitolului 8 Analiza economică a utilizării apei* sunt prezentate informații detaliate privind elementele ce definesc mecanismul economic în domeniul gospodăririi resurselor de apă. Astfel, în cadrul Capitolului 8 se regăsesc informații privind activitățile specifice de gospodărire a resurselor de apă, structura alocării costurilor pe centre de cost, structura și cuantumul contribuțiilor pentru utilizarea resursei de apă, precum și recuperarea costurilor pentru activitățile de management al resurselor de apă.

Ca parte a modului de finanțare a dezvoltării domeniului și de asigurare a funcționării Administrației Naționale "Apele Române", aplicarea mecanismului economic în domeniul apelor are în vedere interesul public general, respectiv atingerea obiectivelor definite de *Legea Apelor cu modificările și completările ulterioare*, respectiv de asigurarea cunoașterii, protecției, punerii în valoare și utilizării durabile a resurselor de apă, în conformitate cu prevederile legislației naționale armonizate cu directivele europene, precum și asigurarea condițiilor funcționării Sistemului Național de Gospodărire a Apelor (SNGA).

Instrumentele economice de plăți, respectiv *contribuțiile pentru utilizarea resursei de apă*, pe categorii de resurse și utilizatori, *contribuțiile pentru primirea de ape uzate în resursele de apă*, sunt fundamentate în baza costurilor aferente activităților specifice de gospodărire a apelor, a alocării corespunzătoare a costurilor activităților specifice de gospodărire a apelor către toți utilizatorii resursei de apă, precum și a volumelor de apă prelevate, respectiv în baza cantităților de poluanți

(indicatori) evacuați în resursa de apă. Recepționarea și punerea în operă de noi lucrări de infrastructură de gospodărire a apelor pentru asigurarea alimentării cu apă și a managementului riscului de inundații, implementarea de măsuri având în vedere atingerea obiectivelor de mediu ale corpurilor de apă, dar și monitorizarea aplicării măsurilor de conformare cu prevederile legislative privind condițiile de evacuare în resursa de apă, conduc la o creștere semnificativă a costurilor aferente managementului infrastructurii de gospodărire a apelor și a managementului resurselor de apă. Astfel, mecanismul economic și financiar în domeniul gospodăririi resursei de apă este supus unui risc din punct de vedere al sustenabilității acestuia în relație cu funcționarea în siguranță a infrastructurii SNGA.

Activitățile specifice de gospodărire a apelor realizate de Administrația Națională „Apele Române” se desfășoară în conformitate cu prevederile legislative, și nu sunt proporționale cu volumele prelevate și cantitatea de poluanți evacuată în resursa de apă. Astfel, diminuarea cerinței de apă, având în vedere măsurile care promovează utilizarea rațională și durabilă a resursei de apă conduce la o diminuare a posibilității de recuperare a costurilor, fiind astfel necesară o reconfigurare a prezentului mecanism care să răspundă necesităților de realizare a activităților specifice de management cantitativ și calitativ al resurselor de apă, al riscului de inundații și al SNGA.

În acest sens, devine necesară reconfigurarea/dezvoltarea actualului mecanism economic (*reglementat prin Legea Apelor nr. 107/1996, cu modificările și completările ulterioare*), având în vedere asigurarea într-un mod durabil a susținerii costurilor aferente tuturor atribuțiilor și activităților de interes național și social ale Administrației Naționale „Apele Române”, ce derivă din prevederile legislative. Astfel, în cadrul Planului Național de Redresare și Reziliență (PNRR 2021-2026), Pilonul I – Tranziția Verde, Componenta C1 – Managementul Apei, a fost propusă reforma *“Reconfigurarea actualului mecanism economic al Administrației Naționale Apele Române (ANAR) în vederea asigurării modernizării și întreținerii sistemului național de gospodărire a apelor, precum și a implementării corespunzătoare a Directivei-Cadru privind apa și a Directivei privind inundațiile”*⁸⁵.

Reglementarea unui nou mecanism economic va fi realizată în două etape:

- Demararea studiilor necesare pentru cele 11 bazine hidrografice din România, pentru definirea și operaționalizarea unui nou mecanism economic până în anul 2022, respectiv demararea:
 - evaluării importanței economice a activității de gestionare și utilizare durabilă a apei;
 - evaluării tendințelor privind evoluția necesarului de apă și a volumelor de apă prelevate la nivelul bazinului/spațiului hidrografic, precum și a indicatorilor macroeconomici pe termen mediu și lung;
 - stabilirii mecanismului optim de recuperare a costurilor pentru furnizarea apei de către ANAR, cu respectarea cerinței de asigurare a debitului ecologic.
- Pe baza acestor studii se va asigura intrarea în vigoare a noului mecanism economic al ANAR prin modificarea Legii Apelor nr. 107/1996 până în anul 2024.
- Noul mecanism economic va răspunde nevoii de a avea o corelare îmbunătățită între actualul sistem de venituri al ANAR și costurile specifice fiecărei categorii de utilizatori ai resursei de apă în vederea unei eficiențe sporite a activității de administrare și modernizare a sistemului național de gospodărire a apelor.

Se menționează că în vederea încadrării în perioada de implementare a PNRR, pentru realizarea acestei reforme complexe, este necesară colaborarea cu o instituție financiară internațională (Banca Mondială) care va asigura accesul rapid și eficient la expertiza tehnică necesară pentru configurarea noului mecanism economic.

⁸⁵ <https://mfe.gov.ro/pnrr/>

9.2.2. Măsuri pentru recuperarea costurilor pentru serviciile publice de alimentare cu apă, canalizare și epurare

Așa cum se specifică în Subcapitolul 8.5.2.1. *Cadrul legislativ, instituțional și de reglementare în domeniul serviciilor de apă*, A.N.R.S.C., potrivit prevederilor legale, are competența de a aviza/aproba prețurile pentru serviciile de alimentare cu apă și canalizare.

Prin activitatea de avizare/aprobare a prețurilor și tarifelor pentru serviciile de alimentare cu apă de canalizare, furnizate/prestate utilizatorilor în condiții de monopol, prin intermediul rețelelor publice, se urmărește:

- protejarea intereselor consumatorilor față de tendința operatorilor de a ajusta pozitiv prețurile și tarifele la aceste utilități;
- verificarea modului de susținere și fundamentare a nivelului tarifelor și prețurilor propuse de operatori;
- avizarea operativă a prețurilor și tarifelor, în vederea menținerii echilibrului financiar al operatorilor;
- respectarea de către operatorii regionali a strategiilor de tarifare din contractele de delegare a gestiunii serviciilor de alimentare cu apă și de canalizare prin care se implementează proiectele de investiții finanțate din fonduri europene nerambursabile.

În conformitate cu Raportul anual ANRSC 2020⁸⁶, se au în vedere următoarele:

- Implementarea tuturor rezultatelor proiectului „**Întărirea capacității administrative a Autorității Naționale de Reglementare pentru Serviciile Comunitare de Utilități Publice pentru reglementarea, autorizarea, evaluarea și monitorizarea serviciilor comunitare de utilități publice**”, finanțat prin POCA 2014-2020, prin propuneri de îmbunătățire a cadrului de reglementare economică și a metodologiei de avizare/aprobare de către A.N.R.S.C. a prețurilor și tarifelor în sectorul de apă și apă uzată, ținând cont de investițiile și eficiența investițiilor realizate de operatori, stabilite în contractele de delegare a gestiunii și/sau în planurile de afaceri;
- Implementarea proiectului „**Consolidarea reglementării economice a serviciului de salubritate**”, finanțat din Technical Support Instrument 2021⁸⁷, prin elaborarea unei propuneri de modificare a normelor metodologice pentru aprobarea tarifelor distincte pentru colectarea separată și transportul separat al deșeurilor municipale, tarifelor de operare a stațiilor de transfer, tarifelor de sortare, compostare, tratare mecano-biologică și depozitare, precum și a tarifelor distincte de gestionare a deșeurilor municipale pentru activitățile serviciului de salubritate desfășurate de operatori.

9.3. Măsuri pentru protejarea corpurilor de apă utilizate sau care vor fi utilizate pentru captarea apei destinate consumului uman

Măsurile pentru protejarea corpurilor de apă utilizate sau care vor fi utilizate pentru captarea apei destinate consumului uman constituie măsuri de bază sub cerințele art. 11.3 d al Directivei Cadru Apă, respectiv măsuri care conduc la îndeplinirea cerințelor art. 7, incluzând și măsurile de siguranță a calității apei pentru reducerea nivelului de tratare necesar pentru producerea de apă potabilă.

În capitolul 5 se prezintă captările de apă de suprafață și subterană pentru utilizarea în scop potabil.

Instituirea zonelor de protecție pentru captările de apă de suprafață și subterană pentru utilizarea în scop potabil se realizează în conformitate cu prevederile Legii apelor nr. 107/1996 cu modificările și completările ulterioare, a HG nr. 930/2005 pentru aprobarea Normelor speciale privind caracterul și mărimea zonelor de protecție sanitară și hidrogeologică, precum și a Ordinului nr. 1278/2011 pentru aprobarea instrucțiunilor privind delimitarea zonelor de protecție sanitară și a

⁸⁶ <https://www.anrsc.ro/wp-content/uploads/2021/02/Raport-ANRSC-2020-consolidat.pdf>

⁸⁷ https://ec.europa.eu/info/funding-tenders/find-funding/eu-funding-programmes/technical-support-instrument/technical-support-instrument-tsi_ro

perimetrului de protecție hidrogeologică, pentru sursele de ape subterane sau de suprafață, precum și captările aferente acestora, conform legislației în vigoare.

Deținătorii și/sau operatorii de servicii de apă ai captărilor, construcțiilor și instalațiilor, aflate în funcțiune, au obligativitatea legală de a institui zonele de protecție, conform normelor prevăzute de HG nr. 930/2005. Astfel, deținătorii și/sau operatorii de servicii de apă ai captărilor de ape subterane destinate alimentării centralizate cu apă potabilă instituie zonele de protecție în baza studiilor hidrogeologice prevăzute la art. 12 alin. (1) al HG nr. 930/2005 efectuate în cadrul Institutului Național de Hidrologie și Gospodărire a Apelor. Pentru captările de ape de suprafață delimitarea și instituirea zonelor de protecție se realizează de către deținători și/sau operatorii de servicii de apă, conform prevederilor cap. IV al HG nr. 930/2005 și art. 5 al Legii Apelor nr. 107/1996 cu completările și modificările ulterioare.

În jurul surselor și instalațiilor de alimentare cu apă potabilă, în conformitate cu art. 5 alin.(1) din Legea apelor nr.107/1996 cu modificările și completările ulterioare, se instituie **zone de protecție sanitară cu regim sever sau cu regim de restricții**, precum și perimetre de protecție hidrogeologică, în scopul evitării deteriorării calității surselor de apă.

În zonele de protecție pentru captările de apă pentru potabilizare existente la nivelul bazinului hidrografic Jiu (prezentate în Figura 5.1), **s-au impus măsuri de interdicție a unor activități precum și măsuri de utilizare cu restricții a terenului**, pentru prevenirea riscului de contaminare sau de impurificare a apei, ca urmare a activității umane, economice și sociale.

În zonele de protecție sanitară cu regim de restricție terenurile pot fi exploatate agricol de către deținătorii acestora, dar cu interzicerea:

- utilizării îngrășămintelor naturale și chimice;
- utilizării substanțelor fitosanitare (pesticide și biocide);
- irigării cu ape uzate, chiar dacă sunt complet epurate;
- amplasării grajdurilor și cotețelor de animale și a depozitării de gunoi animalier;
- pășunatului și însilozării nutrețurilor;
- amplasării de sere și de iazuri piscicole;
- amplasarea de: abatoare, triaje de cale ferată, baze auto; bazine neetanșe de ape reziduale, haznale cu groapa simplă; locuințe, spitale, aeroporturi, unități militare fără sistem de canalizare; cimitire umane și de animale, de mașini, containere de deșeuri; balastiere, exploatarea de turbă, cariere de piatră; campinguri, ștranduri fără sisteme de canalizare;
- executarea de construcții pentru activități industriale și agricole: grajduri, silozuri, depozite de îngrășămintă și de substanțe fitosanitare; depozite de carburanți, lubrefianți, combustibili solizi;
- spălarea mașinilor și efectuarea schimburilor de ulei; etc.

În zonele de protecție sanitară cu regim sever este interzisă orice amplasare de folosință sau activitate care ar putea conduce la contaminarea sau impurificarea surselor de apă. Astfel, sunt interzise toate activitățile prevăzute pentru zona de protecție sanitară cu regim de restricție, precum și:

- amplasarea de construcții sau amenajări care nu sunt legate direct de exploatarea sursei și a instalațiilor;
- deversarea de ape uzate, chiar dacă sunt epurate;
- pescuitul și scăldatul;
- recoltatul gheții și morăritul pe apă, precum și adăparea animalelor;
- utilizarea îngrășămintelor animale sau chimice și a substanțelor fitofarmaceutice;
- irigarea cu ape care nu au caracteristici de potabilitate;
- culturile care necesită lucrări de îngrijire frecventă sau folosirea tracțiunii animale;
- pășunatul.

Perimetrul de protecție hidrogeologică cuprinde arealul dintre domeniile de alimentare și de descărcare la suprafață și/sau în subteran a apelor subterane prin emergențe naturale (izvoare), drenuri și foraje, iar măsurile de protecție au drept scop păstrarea regimului de alimentare a acviferelor cât mai aproape de cel natural, precum și evitarea poluării apelor subterane și a lacurilor cu substanțe poluante greu degradabile sau nedegradabile, respectiv regenerarea debitului prelevat prin lucrările de captare.

Conform prevederilor art. 20 al HG nr. 930/2005, pentru toate lucrările și activitățile de pe terenurile situate în perimetrele de protecție hidrogeologică este necesară evaluarea impactului asupra mediului în cadrul procedurii de reglementare din punct de vedere al protecției mediului. Studiul de evaluare a impactului asupra mediului trebuie să prevadă toate măsurile necesare pentru prevenirea pătrunderii oricăror substanțe poluante greu degradabile sau nedegradabile în apele subterane sau în lacurile și nămolurile terapeutice, măsuri care vor constitui condiții impuse prin actul de reglementare.

În perimetrele de protecție hidrogeologică sunt interzise:

- evacuarea de ape pluviale din zone urbane sau din zone de trafic rutier;
- amplasarea de unități care evacuează ape reziduale cu risc mare de poluare;
- depozitarea, staționarea sau introducerea în subteran a substanțelor poluante;
- efectuarea de irigații cu ape uzate, neepurate sau insuficient epurate;
- amplasarea de unități zootehnice;
- amplasarea de platforme de gunoi, containere cu deșeuri;
- executarea de decopertări prin care stratul acoperitor, protector al acviferului este îndepărtat;
- executarea de foraje pentru prospecțiuni, explorări și exploatare de petrol, gaze etc.

Conform prevederilor Legii apelor nr. 107/1996 cu modificările și completările ulterioare și HG nr. 930/2005 pentru aprobarea Normelor speciale privind caracterul și mărimea zonelor de protecție sanitară și hidrogeologică, în autorizațiile de gospodărire a apelor este inclusă obligativitatea instituirii zonelor de protecție cu regim sever, a zonelor de protecție cu regim de restricție și a perimetrelor de protecție hidrogeologică, pentru captările de apă de suprafață și subterană destinate potabilizării.

Administrația Bazinală de Apă Jiu întocmește și ține la zi evidența zonelor de protecție sanitară și a perimetrelor de protecție hidrogeologică și înscrie aceste zone în Registrul zonelor protejate din bazinul hidrografic Jiu .

Administrația Bazinală de Apă Jiu reglementează din punct de vedere al gospodăririi apelor toate lucrările care se construiesc pe ape sau în legătură cu apele, în acest context captările de ape destinate alimentării cu apă potabilă. din bazinul hidrografic Jiu. În cazul în care în aceste zone nu poate fi asigurată protecția sanitară, în conformitate cu normele din HG 930/2005, având în vedere situația preexistentă în zona de amplasament, avizul/autorizația de gospodărire a apelor se emite numai dacă documentația de fundamentare a acestora demonstrează că nu este fezabilă nici o altă soluție de alimentare cu apă. Supravegherea modificărilor regimului cantitativ și calitativ al apelor subterane în perimetrele de protecție hidrogeologică a lucrărilor de captare se face prin rețeaua hidrogeologică națională, parte componentă a Rețelei Naționale de Observații și Măsurători pentru Gospodărire a Apelor și a Sistemului de Monitoring Integrat al Apelor din cadrul Administrației Naționale "Apele Române".

În România, corpurile de apă utilizate pentru captarea apei destinate consumului uman (resursele de apă de suprafață și subterane) sunt monitorizate conform cerințelor art. 8 (1) al Directivei Cadru Apă, pe baza programelor de monitorizare pentru zonele protejate menționate la cap. 6.1 "*Rețelele și programele de monitorizare*". De asemenea, operatorii de servicii de apă potabilă realizează automonitoringul apelor prelevate din resursele de apă în vederea asigurării tratării optime a acestora.

Calitatea apei potabile (la robinet) se monitorizează de către producător, distribuitor și de autoritatea de sănătate publică județeană, respectiv a municipiului București, conform Legii nr. 458/2002 privind calitatea apei potabile, cu modificările și completările ulterioare și a HG nr.

974/2004 cu modificările și completările ulterioare, pentru aprobarea Normelor de supraveghere, inspecție sanitară și monitorizare a calității apei potabile și a Procedurii de autorizare sanitară a producției și distribuției apei potabile. Ministerul Sănătății prin autoritățile de sănătate publică județene, respectiv a municipiului București este responsabil pentru: aprobarea măsurilor legale de asigurare a calității apei potabile, inspecția sistemelor de distribuție și tratare a apei potabile, supravegherea și monitorizarea calității apei potabile. Responsabilitățile sale includ autorizarea și inspecția furnizorilor de apă potabilă, evaluarea riscurilor pentru sănătatea umană și restricționarea consumului apei potabile.

În vederea protejării sănătății oamenilor împotriva efectelor oricărui tip de contaminare a apei potabile, respectiv atingerii obiectivelor adiționale ale zonelor de protecție pentru captările de apă destinate potabilizării, se aplică măsuri care să conducă la respectarea valorilor pentru parametri/indicatorii de calitate în zonele desemnate pentru captarea apelor pentru utilizarea în scop potabil. Valorile parametrilor de calitate a apelor de suprafață sunt stabilite în standarde specifice, prevăzute în HG nr. 100/2002 pentru aprobarea Normelor de calitate pe care trebuie să le îndeplinească apele de suprafață utilizate pentru potabilizare și a Normativului privind metodele de măsurare și frecvență de prelevare și analiză a probelor din apele de suprafață destinate producerii de apă potabilă.

Măsurile care asigură o calitate a resurselor de apă în zonele de captare a apelor destinate consumului uman, considerată a fi de siguranță pentru reducerea nivelului de tratare necesar pentru producerea de apă potabilă, sunt următoarele:

- instituirea zonelor de protecție (menționate la cap. 5.1.) pentru **captările existente de apă de suprafață și subterană destinate potabilizării**, respectiv pentru 5 captări de apă de suprafață și pentru 16 captări de apă subterană la nivelul bazinului hidrografic Jiu;
- realizarea studiilor hidrogeologice și instituirea perimetrelor de protecție pentru noile captări de apă de suprafață și subterană destinate potabilizării;
- îmbunătățirea activităților de control și inspecție ale autorităților de gospodărirea apelor în vederea respectării prevederilor legale în vigoare, în special în ceea ce privește interzicerea desfășurării unor activități în zonele de protecție.

Pe 12 ianuarie 2021 a intrat în vigoare Directiva 2020/2184 privind calitatea apei destinate consumului uman (reformare), având 2 ani ca termen de transpunere în legislația națională. Noua Directivă reformată prevede noi obligații legate de captările de apă în scop potabil.

O caracteristică principală este abordarea preventivă care favorizează acțiunile de reducere a poluării la sursă prin introducerea „abordării bazate pe risc”. Aceasta se bazează pe o analiză aprofundată a întregului lanț de aprovizionare, de la bazinul hidrografic, trecând prin captarea, tratarea, înmagazinarea și distribuția apei până la punctul de conformitate.

Evaluarea riscurilor și gestionarea riscurilor care vizează bazinele hidrografice aferente punctelor de captare a apei destinate consumului uman, va trebui să includă:

- caracterizarea bazinelor hidrografice aferente punctelor de captare,
- identificarea pericolelor și a evenimentelor periculoase în bazinele hidrografice aferente punctelor de captare și o evaluare a riscurilor pe care acestea le pot prezenta pentru calitatea apei destinate consumului uman;
- o monitorizare adecvată în apele de suprafață sau în apele subterane sau ambele din bazinele hidrografice aferente punctelor de captare sau în apa brută a parametrilor, substanțelor sau poluanților relevanți, menționați la art.(8) al Directivei 2020/2184. Aceste obligații (de la sursă până la robinet) vor începe a fi implementate în ciclul de planificare 2022-2027.

9.4. Măsuri pentru controlul prelevărilor din sursele de apă pentru folosințe

Având în vedere resursa de apă de suprafață, principalele presiuni relaționate cu captările de apă sunt lucrările de barare transversale - baraje/lacuri de acumulare, praguri și prizele de apă, derivațiile. Principalele folosințe asociate presiunilor relaționate cu captările sunt: alimentarea cu apă pentru populație, industrie, irigații, producerea de energie prin centrale hidroelectrice, acvacultură.

Din punct de vedere al resursei de apă subterană, principalele presiuni care pot conduce la impact asupra stării cantitative a corpurilor de apă subterană sunt considerate captările semnificative de apă, care ar putea depăși rata naturală de reîncărcare a acviferului prin infiltrarea apelor de suprafață și meteorice. În România, apa subterană este utilizată în principal în scopul alimentării cu apă a populației, urmând activitatea agrozootehnică și industrială. Informații legate de volumele captate în funcție de tipul utilizării se regăsesc în cap. 4.2.2 din prezentul *Plan Național de Management actualizat (2021)*.

Măsurile privind controlul și autorizarea prelevărilor de apă din surse de suprafață și subterane pentru populație, industrie, agricultură (irigații, zootehnice) și alți utilizatori, se înscriu în categoria cerințelor art. 11.3.e al DCA și se concretizează în activități referitoare la:

- controlul respectării cerințelor din avizele și autorizațiile de gospodărire a apelor, respectiv pentru stabilirea condițiilor pentru prelevarea din sursele de apă pentru folosințe;
- controale planificate, tematice și comune pentru activitățile de prelevare din sursele de apă pentru folosințe;
- monitorizarea captărilor de apă prin ținerea la zi a registrului captărilor de apă din resursa de apă de suprafață și subterană.

Măsurile au fost descrise pe larg în Planul Național de Management actualizat 2015 *aprobat prin HG nr. 859/2016* (subcapitolul 9.4) și se mențin și în continuare în cadrul celui de-al treilea ciclu de planificare, aplicându-se lucrărilor care au legătură cu prelevările din surse de apă pentru folosințe. Prin Legea Apelor nr. 107/1996, cu modificările și completările ulterioare, sunt stabilite categoriile de lucrări care se construiesc pe ape sau în legătură cu apele, printre care și lucrările de captare a apei cu construcțiile și instalațiile aferente.

Potențialul real de captare al apei pentru folosințe are la bază evaluarea bilanțului resursă-cerință, bilanț ce implică analiza comparativă a debitelor afluențe în secțiunea de calcul cu debitele necesare satisfacerii cerințelor de apă ale folosințelor, precum și debitul ecologic. Calculele de bilanț au în vedere atât determinarea modificărilor asupra zonei din aval (bilanț succesiv) la nivelul fiecărei secțiuni de calcul, dar și analiza efectului global (bilanț cumulativ) al utilizării apei din amonte asupra secțiunii de calcul considerate. Evaluarea cerinței de apă la nivelul fiecărui bazin/spațiu hidrografic și sinteza la nivel național face subiectul *Anexei 8.1 - Prognoza cerințelor de apă a Planurilor de Management actualizate*.

În cazul în care, în secțiunea de calcul sau pe un curs de apă nu se efectuează observații și măsurători hidrometrice sau acestea sunt insuficiente, pentru obținerea unor date concludente se folosesc metode indirecte (similitudine cu bazine controlate hidrologic, relații de sinteză zonale, grafice de variație). Totodată având în vedere situații specifice în cadrul procesului de evaluare a impactului presiunilor de natura hidrologică asupra corpurilor de apă, de stabilire a excepțiilor de la obiectivele de mediu pentru lucrările noi de infrastructură se aplică principiul precauției ținând cont de potențialul real de captare anterior menționat.

Pentru execuția acestor tipuri de lucrări este necesară solicitarea și obținerea avizului de gospodărire a apelor. De asemenea, **procedura de emitere a avizului de gospodărire a apelor** se derulează în coordonarea autorității competente pentru protecția mediului în cadrul procedurii de evaluare a impactului, conform prevederilor *Legii nr. 292/2018 privind evaluarea impactului anumitor proiecte publice sau private asupra mediului*.

Procedura de emitere a avizului de gospodărire a apelor include și etapa de evaluare a impactului lucrărilor asupra corpurilor de apă.

Reglementarea etapelor procedurale de emitere a avizului de gospodărire a apelor, inclusiv evaluarea impactului lucrărilor asupra corpurilor de apă, precum și competențele de emitere ale acestuia fac subiectul Ordinului ministrului apelor și pădurilor nr. 828/2019 privind aprobarea *Procedurii și competențelor de emitere, modificare, retragere a avizului de gospodărire a apelor, inclusiv procedura de evaluare a impactului asupra corpurilor de apă, aprobarea Normativului de conținut al documentației tehnice supuse avizării*, precum și a Conținutului-Cadru al Studiului de evaluare a impactului asupra corpurilor de apă. Necesitatea elaborării unui astfel de studiu se realizează de autoritatea competentă de gospodărire a apelor, pe baza datelor și informațiilor cuprinse în documentația tehnică de fundamentare supusă avizării. De asemenea, pentru

funcționarea și exploatarea lucrărilor de captare a apei cu construcțiile și instalațiile aferente este necesară solicitarea și emiterea autorizației de gospodărire a apelor.

În cadrul procedurii de emitere a avizului de gospodărire a apelor pentru diversele proiecte și lucrări realizate pe ape sau în legătură cu apele, se au în vedere studiile hidrologice sau hidrogeologice anexate documentațiilor tehnice supuse avizării. Aceste studii conțin informații actualizate, luând în considerare toate captările de apă autorizate din zona de influență (corpul de apă de unde se captează și după caz cel din amonte și cel din aval) a noului proiect propus la faza de studiu de fezabilitate. În acest context, procedura de emitere a avizului de gospodărire a apelor include și evaluarea impactului lucrărilor (inclusiv al captărilor) asupra corpurilor de apă și, dacă este cazul, în cadrul unui studiu de evaluare a impactului asupra corpurilor de apă (conform Ordinului de ministru nr. 828/2019).

La emiterea avizului de gospodărire a apelor se analizează riscul/posibilul impact al captării de apă asupra regimului hidrologic (cantitatea și dinamica debitului) pentru corpurile de apă de suprafață, respectiv nivelul apei subterane (parametrul cantitativ) pentru corpurile de apă de suprafață, atât pentru proiectul analizat, cât și impactul cumulat cu proiectele autorizate/în curs de autorizare/avizate/în curs de avizare/planificate pe corpurile de apă identificate, pe baza informațiilor și în acord cu prevederile planurilor de management (actualizate) ale bazinelor/spațiilor hidrografice aprobate.

În acest context, evaluarea regimului hidrologic din punct de vedere al clasei acestuia (ca parametru hidromorfologic pentru evaluarea stării ecologice/potențialului ecologic al corpurilor de apă de suprafață) are în vedere evaluarea dinamicii regimului hidrologic față de starea de referință (regimul hidrologic natural), ca urmare a influențelor antropice (ex captări de apă, folosințe de apă, derivații). Situațiile care pot conduce la o deteriorare a regimului hidrologic sunt avute în vedere în cadrul procedurii de emitere a avizului de gospodărire a apelor prin efectuarea unei analize preliminare având în vedere disponibilitatea resursei de apă, folosințele existente, dar și cerințele ecologice (asigurarea debitelor ecologice). Această analiză preliminară poate conduce la modificarea soluțiilor propuse prin proiect și prevăzute în documentația tehnică supusă avizării.

De asemenea, în evaluarea stării cantitative a corpurilor de apă subterană s-au avut în vedere criteriile specifice, menționate în cap. 6.2.2.1 - Starea cantitativa a corpurilor de apă subterană, astfel încât resursa să nu fie afectată.

Totodată, disponibilitatea resursei de apă este fundamentată pe baza calculului aferent realizării și actualizării de către autoritatea competentă de gospodărire a apelor a Registrului Captărilor de Apă (Balanța apei, Registrul zonelor protejate, Anuarul de gospodărire al apelor). Astfel, Registrul Captărilor de Apă asigură la nivel de bazin hidrografic și la nivel național corelarea și concordanța dintre cerința de asigurare a resursei de apă și disponibilul acesteia, în condițiile reglementărilor existente la nivelul fiecărui utilizator al resursei de apă.

Precizăm totodată că a fost elaborat un act legislativ privind *modul de determinare a debitului ecologic (aprobat prin HG nr. 148/2020)*, act ce include metodologia de determinare a debitului ecologic pe baza prevederilor *Ghidului nr. 31 - Debitul ecologic în implementarea Directivei Cadru a Apei/Ecological flows in the implementation of the Water Framework Directive*.

În concluzie, autoritatea competentă de gospodărire a apelor analizează datele și informațiile din documentația tehnică de fundamentare, inclusiv din studii (studii hidrologice, de stabilire a debitului ecologic, hidrogeologice, de evaluare a impactului asupra corpului de apă, după caz) și emit avizul de gospodărire a apelor pentru proiectul în cauză prin care se stabilește volumul maxim ce poate fi captat în funcție de disponibilitatea resursei de apă, necesitatea de menținere a stării bune a corpurilor de apă, de îmbunătățire a stării corpurilor de apă, respectiv asigurarea debitului de servitute (cuprinde debitul ecologic și debitele necesare folosințelor de apă din aval). Aceste prevederi sunt analizate și revizuite, după caz și în procedura de emitere, modificare, retragere și suspendare temporară a autorizațiilor de gospodărire a apelor pentru funcționarea captărilor de apă (Ordinul de ministru nr. 891/2019).

Conform prevederilor art. 4 din Legea Apelor nr. 107/1996, cu modificările și completările ulterioare, stabilirea regimului de folosire a resurselor de apă, indiferent de forma de proprietate, este un drept exclusiv al Guvernului, exercitat prin autoritatea publică centrală în domeniul apelor,

cu excepția apelor geotermale. Apele din domeniul public sunt date în administrarea Administrației Naționale "Apele Române" de către Ministerul Mediului, Apelor și Pădurilor, în condițiile legii.

Totodată în conformitate cu Legea Apelor nr. 107/1996 cu modificările și completările ulterioare (articolul 59), *toate lucrările și instalațiile supuse autorizării, care sunt folosite pentru prelevări de apă de suprafață sau subterană ori pentru evacuări în receptori naturali, trebuie să fie prevăzute cu mijloace de măsurare a debitelor și volumelor de apă prelevate sau evacuate și de determinare a calității apelor evacuate, conform prevederilor autorizației de gospodărire a apelor. Totodată, deținătorii acestor lucrări și instalații sunt obligați să asigure montarea și funcționarea mijloacelor de măsurare, să permită montarea de sigilii de către reprezentanții Administrației Naționale „Apele Române”, să păstreze timp de 5 ani datele obținute din măsurători și să le transmită lunar Administrației Naționale „Apele Române”.*

Având în vedere activitățile de control în relație cu prelevările de apă, în conformitate cu Art. III din Legea nr. 122/2020 și OUG nr. 255/2020, *în condițiile în care, în termen de 6 luni de la semnarea abonamentului de utilizare/exploatare, beneficiarul nu montează echipamente de măsură a cantităților de apă utilizate/evacuate, Administrația Națională „Apele Române” are dreptul de a instala echipamente de măsură și control pe cheltuiala sa, urmând ca respectivul cost să fie recuperat prin adăugarea contravalorii la factura către utilizator. Această prevedere se aplică și beneficiarilor care au semnat abonamentul de utilizare/exploatare înainte de intrarea în vigoare a acestei obligații. În cazul nerespectării acestor obligații, utilizatorul plătește contravaloarea debitului maxim autorizat.*

În conformitate cu prevederile Ordinului 891/2019, privind aprobarea Procedurii și competențelor de emitere, modificare, retragere și suspendare temporară a autorizațiilor de gospodărire a apelor, precum și a Normativului de conținut al documentației tehnice supuse autorizării, emitentul autorizației de gospodărire a apelor poate impune condiții privind contorizarea consumurilor de apă. *În plus documentația pentru fundamentarea solicitării autorizației de gospodărire a apelor trebuie să conțină date despre aparatura și instalațiile de măsurare a debitelor și volumelor de apă captate, prelevate și evacuate.*

Procedura de emitere a autorizațiilor de gospodărire a apelor conține și obligativitatea autorității competente de gospodărire a apelor de a efectua o verificare în teren a modului de respectare a prevederilor legale din domeniu și a exactității datelor cuprinse în documentația tehnică de fundamentare. Autorizațiile de gospodărire a apelor pentru prelevările de apă din surse de suprafață și subterane se revizuiesc ori de câte ori este necesar și au termen de valabilitate de la 1 an la maxim 5 ani. De altfel, la prima autorizare, perioada de valabilitate este de 1 an pentru a urmări încadrarea folosinței de apă în prevederile autorizate.

Conform legislației din domeniul apelor, **revizuirea autorizațiilor existente** se realizează conform Ordinului ministrului apelor și pădurilor nr.891/2019, precum și a Normativului de conținut al documentației tehnice supuse autorizării, pentru anumite situații specifice, cum ar fi inițiativa autorității competente de gospodărire a apelor în cazul apariției unor prevederi legislative (inclusiv prevederile Planului de management actualizat al bazinului hidrografic, ce se aprobă prin Hotărâre de Guvern), asigurării în mod echitabil și eficient a cerințelor de apă nou apărute sau care trebuie satisfăcute cu prioritate.

Este de subliniat că potrivit art. 55 alin. (6) din Legea apelor nr. 107/1996, cu modificările și completările ulterioare, precum și în Ordinul de ministru nr. 891/2019 (art. 21 alin. (4)), pentru corpurile de apă care nu au atins starea bună sau potențialul ecologic bun în perioada prevăzută în planul de management autoritatea competentă poate impune reactualizarea prevederilor autorizațiilor de gospodărire a apelor.

De asemenea, controlul cantităților de apă prelevată se realizează și în cadrul abonamentului de utilizare/exploatare a resursei de apă, funcție de natura și mărimea folosinței de apă, de la lunar la semestrial.

Verificarea activității folosințelor de apă în ceea ce privește aspectele cantitative (prelevare, uzinare, derivații de debit etc.) se realizează prin acțiuni de control periodice efectuate de către Administrația Bazinală de Apă Jiu și Sistemele de Gospodărire a Apelor Dolj, Gorj, Mehedinți și Sistemul Hidrotehnic Independent Petroșani, prin compartimentele de specialitate.

Măsurile privind controlul și autorizarea prelevărilor de apă din surse de suprafață și subterane sunt reprezentate de măsuri pentru monitorizarea, reglementarea, controlul și inspecția, precum și asigurarea suportului tehnic privind infrastructura, echipamentele, aparatele etc. pentru urmărirea parametrilor hidrologici sau urmărirea automată a calității apei.

Referitor la **Registrul captărilor**, acesta este constituit la nivelul bazinului hidrografic Jiu astfel:

- Rapoarte sintetice (Balanța Apei și Anuarul de Gospodărire a Apelor) pe bazin/spațiu hidrografic și la nivel național privind toate folosințele de apă reglementate din punct de vedere al gospodării apelor care captează apă în funcție de tipurile de utilizări (populație, agricultură, industrie etc.) și tipul de resursă de apă (apă de suprafață și apă subterană);
- Registrul Zonelor Protejate, în care sunt incluse și captările de apă în scopul potabilizării, stabilit conform Art. 5¹ și Anexa nr. 1² din Legea Apelor nr. 107/1996 cu modificările și completările ulterioare (art. 6.2 și anexa IV a Directivei Cadru Apă (DCA).

Activitatea de control și inspecție se desfășoară în baza "*Normelor tehnice privind organizarea și desfășurarea activității de inspecție și control, a inspecției teritoriale a apelor din cadrul Administrației Naționale „Apele Române” din domeniul gospodăririi apelor*". Aceste norme au fost elaborate în conformitate cu Recomandarea Parlamentului și Consiliului European din 4 aprilie 2001 privind criteriile minime pentru inspecțiile de mediu în Statele Membre, transpusă în legislația românească prin Ordinul Ministrului Mediului nr 464/2009 "Normelor tehnice privind organizarea și desfășurarea activităților de control și inspecție în domeniul protecției mediului" cu modificările și completările ulterioare și prevederile Legii Apelor nr. 107/1996 cu modificările și completările ulterioare.

Totodată în conformitate cu HG nr.1.005/2012 *privind organizarea și funcționarea Gărzii Naționale de Mediu*, aceasta are atribuții în aplicarea politicii Guvernului în materia prevenirii, constatării și sancționării încălcării prevederilor legale privind protecția mediului, inclusiv a nerespectării reglementărilor prevăzute în legile specifice domeniului controlului poluării industriale și managementului riscului, substanțelor și preparatelor periculoase, biodiversității și ariilor naturale protejate, fondului de mediu și altor domenii prevăzute de legislația specifică. În acest sens A.N. „Apele Române” a încheiat un protocol cu Garda Națională de Mediu, având în vedere organizarea în comun a unor acțiuni de inspecție și control a persoanelor fizice și juridice care desfășoară activități sau dețin sub orice formă, lucrări executate pe ape sau în legătură cu apele, în legătură cu respectarea legislației în domeniul apelor și a protecției mediului, a funcționării și încadrării acestora în prevederile actelor de reglementare.

Controlul de specialitate este un control tehnic și reprezintă analiza, verificarea permanentă sau periodică a unei activități ce se desfășoară pe ape sau care are legătură cu apele, pentru a urmări desfășurarea ei în condițiile respectării legislației în domeniul apelor, prin aplicarea de măsuri de îmbunătățire sau coercitive, în cazul în care se constată abateri de la prevederile legislației în domeniu, coroborat și cu legislația subsecventă.

În conformitate cu prevederile art. 90 din Legea Apelor nr. 107/1996 cu modificările și completările ulterioare, constatarea contravențiilor și aplicarea sancțiunilor prevăzute în lege, se fac de către:

- inspectorii din Administrația Bazinală de Apă Jiu și din Administrația Națională "Apele Române";
- directorul general al Administrației Naționale "Apele Române", directorul Administrației Bazinale de Apă Jiu, precum și salariații împuterniciți de aceștia;
- alte persoane împuternicite de conducerea autorității publice locale și centrale din domeniul apelor;
- comisarii Gărzii de Mediu.
- ofițerii, subofițerii și agenții din cadrul Poliției Române, Poliției de Frontieră Române și Jandarmeriei Române.

În scopul îndeplinirii atribuțiilor de control, **art. 78, pct.3 din Legea Apelor nr. 107/1996 cu modificările și completările ulterioare** prevede ca „personalul de gospodărire a apelor, precum și

împuterniciții autorității publice centrale din domeniul apelor, după declinarea identității și calității, au dreptul:

- de acces la ape, în zonele din lungul apelor, ca și în orice alt loc, unitate sau instalație, indiferent de deținătorul sau proprietarul acestora, pentru a face constatări privind respectarea reglementărilor și aplicarea măsurilor de gospodărire a apelor;
- de a controla lucrările, construcțiile, instalațiile sau activitățile care au legătura cu apele și de a verifica dacă acestea sunt realizate și exploatate în conformitate cu prevederile legale specific și cu respectarea avizelor sau a autorizațiilor de gospodărire a apelor, după caz;
- de a verifica instalațiile de măsurare a debitelor, de a recolta probe de apă și de a examina, în condițiile legii, orice date sau documente necesare controlului;
- de a constata faptele care constituie contravenții sau infracțiuni în domeniul gospodăririi apelor și de a încheia documentele, potrivit legii”.

În cadrul controlului de inspecție la constatarea unor neconformități, inspectorii de specialitate în gospodărire a apelor dispun măsuri de conformare la prevederile actelor de reglementare, cu termene de realizare și aplică, atunci când situația o impune, sancțiuni contravenționale în conformitate cu gravitatea faptei constatate, cu respectarea prevederilor legale în domeniul gospodăririi apelor. Din punct de vedere al activității de inspecție, măsurile dispuse prin actul de control promovează conformitatea la toate folosințele de apă controlate.

Activitatea de inspecție este o activitate de control tehnic de specialitate, prin care se verifică conformarea unui proces (scheme de flux a apei – de la captare până la evacuare) sau a unei instalații cu cerințele legale din domeniul managementului resurselor de apă, monitorizând și evaluând impactul unei folosințe asupra mediului înconjurător (conform Normelor Tehnice privind organizarea și desfășurarea activității de inspecție și control din cadrul Administrației Naționale “Apele Române”, din domeniul gospodăririi apelor).

Activitatea de inspecție se realizează cu periodicitate și fond de timp diferite de la o folosință la alta, în funcție de impactul produs asupra resurselor de apă. În activitatea de inspecție vor avea prioritate activitățile care conduc la efecte deosebite în caz de avarii, poluări accidentale, calamități, precum și cele care conduc la o poluare semnificativă a resurselor de apă și respectiv asupra mediului. De asemenea, în funcție de fiecare tip de obiectiv controlat se ține cont de recomandările și cerințele din legislația în domeniu și în concordanță cu cerințele de utilizare eficientă a resurselor financiare și umane disponibile.

Organismul de inspecție, prin activitatea de inspecție, verifică conformarea folosinței de apă controlate la prevederile din actul de reglementare, iar în cazul în care aceste folosințe nu sunt autorizate, prin actul de control se dispune măsura demarării procedurii de autorizare și obținerea autorizației de gospodărire a apelor și se aplică sancțiunea contravențională corespunzătoare faptei constatate.

Activitățile de inspecție în domeniul apelor sunt planificate pentru un an, acoperind întreg teritoriul bazinului hidrografic Jiu și național, obiectivele ce urmează a fi controlate fiind incluse într-un plan anual de inspecție.

Toate folosințele de apă existente pe teritoriul unui bazin hidrografic sunt înregistrate în **Registrul Bazinal al Obiectivelor Controlate (RBOC)** aferent bazinului hidrografic Jiu. Toate registrele bazinale sunt cuprinse în Registrul Național Bazinal al Obiectivelor Controlate” (conform Normelor Tehnice privind organizarea și desfășurarea activității de inspecție și control din cadrul Administrației Naționale “Apele Române”, din domeniul gospodăririi apelor). Registrele Bazinale ale Obiectivelor Controlate (RBOC) se reactualizează anual, în funcție de apariția, modificarea sau închiderea folosințelor de apă. Lista Obiectivelor de Controlat (LOC) care face parte din planul anual de inspecție, cuprinde obiectivele propuse spre control în anul respectiv.

Costurile pentru măsurile de control și inspecție se asigură din bugetul Administrației Bazinale de Apă Jiu și sunt recuperate de la utilizatorii de apă, prin mecanismul economic specific în domeniul gospodăririi cantitative și calitative a resurselor de apă. Costurile pentru activitatea de reglementare a folosințelor sunt suportate de către utilizatorii de apă prin tarifele stabilite, în conformitate cu OUG nr. 107/2002 cu modificările și completările ulterioare, HG nr. 128/2010 și Legea Apelor nr. 107/1996 cu modificările și completările ulterioare.

9.5. Măsuri pentru diminuarea poluării din surse punctiforme și pentru alte activități cu impact asupra stării apelor

Stabilirea măsurilor de bază pentru diminuarea poluării din surse punctiforme și pentru alte activități cu impact asupra stării apelor se face având în vedere informațiile din documentele strategice și legislative, documentele de autorizare și pe baza informațiilor colectate la nivelul Administrației Bazinale de Apă Jiu, Sistemelor Județene de Gospodărire a Apelor Dolj, Gorj, Mehedinți, Sistemului Hidrotehnic Independent Petroșani, operatorilor de servicii publice pentru apă: S.C. Compania de Apă Oltenia S.A., S.C. Aparegio Gorj S.A., S.C.Secom S.A. Drobeta-Turnu-Severin, S.C. Apa Serv Valea Jiului S.A., agenților economici, Agențiilor Județene de Protecția Mediului Dolj, Gorj, Mehedinți etc.

Măsurile au fost grupate în funcție de tipul activităților și presiunilor create de acestea cu impact asupra stării apelor, respectiv:

- măsuri pentru reducerea efectelor presiunilor cauzate de efluenții de la aglomerări umane (aglomerări cu mai mult de 2000 locuitori echivalenți care au sisteme de colectare a apelor uzate cu sau fără stații de epurare, precum și aglomerări cu mai puțin de 2000 locuitori echivalenți care au sistem de canalizare centralizat/ stații de epurare);
- măsuri pentru reducerea efectelor presiunilor cauzate de efluenții din activitățile industriale;
- măsuri pentru reducerea efectelor presiunilor cauzate de efluenții din activitățile agricole.

Măsurile ce trebuie luate pentru diminuarea acestor presiuni punctiforme trebuie să ia în considerare următoarele:

- strategii naționale, regionale și locale, programe cu referire la măsurile aplicate pentru implementarea Directivei 91/271/CEE privind **epurarea apelor uzate urbane** și a altor directive europene asociate. Pentru aglomerările umane se vor avea în vedere, acolo unde există, aplicațiile tehnice pentru finanțare europeană elaborate în cadrul POIM 2021-2027 și PNRR 2021-2026, Master Planurile la nivel județean aprobate, precum și măsurile recomandate de acestea, precum și sursele de finanțare;
- strategii naționale, regionale și locale, cu referire la măsurile aplicate **activităților industriale**, cu referire la măsurile specifice pentru fiecare directivă europeană (epurarea apelor uzate urbane, IED, SEVESO III, substanțe periculoase/ prioritar periculoase, deșeuri etc.), precum și surse de finanțare;
- strategii naționale, regionale și locale cu referire la măsurile specifice aplicate **activităților agricole**. Pentru presiunile punctiforme (fermele zootehnice) stabilirea măsurilor trebuie să țină cont de categoriile de ferme existente, iar aceste măsuri trebuie să conducă la respectarea legislației de mediu în vigoare.

Măsuri pentru reducerea efectelor presiunilor cauzate de efluenții de la aglomerări umane – aglomerări cu mai mult de 2000 locuitori echivalenți (care au sisteme de colectare a apelor uzate cu sau fără stații de epurare) și aglomerări cu mai puțin de 2000 locuitori echivalenți (care au sistem de canalizare centralizat/ stații de epurare)

Măsurile de bază pentru reducerea efectelor presiunilor cauzate de efluenții de la aglomerări umane au fost stabilite având în vedere reducerea poluării provenite de la sursele de poluare punctiforme și difuze pentru respectarea legislației europene și naționale în vigoare.

Măsurile sunt asociate cu implementarea cerințelor directivelor europene în domeniu, respectiv cele care se referă în principal la apa potabilă, epurarea apelor uzate și nămolurile din stații de epurare (Directiva 91/271/CEE privind epurarea apelor uzate urbane, Directiva 98/83/CE privind calitatea apei destinată consumului uman, amendată de Regulamentul (CE) nr. 1882/2003 și Directiva 86/278/CCE privind protecția mediului și în special a solurilor, când se utilizează nămoluri

de la stațiile de epurare). Legislația națională pentru transpunerea și implementarea acestor directive europene este precizată în *Anexa 9.1 aferentă Planului Național de Management actualizat 2021*.

Lucrările necesare pentru colectarea și epurarea apelor uzate de la aglomerările umane constau în reabilitarea, modernizarea și extinderea rețelelor de canalizare a apelor uzate, precum și a stațiilor și instalațiilor de epurare a apelor uzate, pentru realizarea conformării din punct de vedere tehnic cu prevederile Directivei 91/271/CEE. Efluentul realizat prin aplicarea acestor măsuri trebuie să respecte standardele de calitate a apelor uzate prevăzute în NTPA 001 (Anexa 3 la HG 352/2005, Tabel 1).

Măsurile avute în vedere se referă la aglomerările umane mai mari de 2000 I.e. care au sisteme de colectare a apelor uzate cu sau fără stații de epurare, și la aglomerări umane mai mici de 2000 I.e. care au sistem de canalizare centralizat / stații de epurare. În această secțiune se tratează numai măsurile de bază pentru aglomerări umane evaluate ca presiuni punctiforme potențial semnificative.

Pentru colectarea și epurarea apelor uzate sunt prevăzute următoarele tipuri de lucrări/măsuri:

- extinderea și modernizarea sistemelor de canalizare;
- reabilitarea sistemelor de canalizare;
- construirea de stații de epurare;
- extinderea capacității, reabilitarea și modernizarea stațiilor de epurare existente pentru aglomerări umane cu mai mult sau mai puțin de 2000 locuitori echivalenți;
- modernizarea tehnologiilor de epurare în stațiile de epurare existente;
- îmbunătățirea managementul nămolului din stațiile de epurare existente etc.

Măsurile pentru reducerea efectelor presiunilor cauzate de efluenții de la aglomerările umane cu mai mult de 2000 locuitori echivalenți (care au sisteme de colectare a apelor uzate cu sau fără stații de epurare) și de la aglomerările umane cu mai puțin de 2000 locuitori echivalenți (care au sistem de canalizare centralizat/ stații de epurare) sunt incluse în **Anexa 9.2**, în baza informațiilor furnizate de operatorii de servicii publice de apă de la nivel local și regional, proiectelor elaborate pentru obținerea fondurilor europene, abordărilor din Master Planurile Județene aprobate etc. Acolo unde nu au fost disponibile informații complete, și în special cele referitoare la aglomerările umane mai mici de 2000 I.e., s-a aplicat metodologia elaborată de ANAR.

Cheltuielile de investiții necesare implementării măsurilor pentru reducerea efectelor presiunilor punctiforme potențial semnificative cauzate de efluenții de la aglomerări umane (presiuni punctiforme potențial semnificative stabilite la capitolul 3.4.1 și prezentate detaliat pentru fiecare aglomerare în Anexa 9.3) au fost estimate în bazinul hidrografic Jiu la aproximativ **243,56 milioane Euro**. Cheltuielile de investiții au fost obținute prin însumarea costurilor pe tipuri de măsuri aplicate numai surselor de poluare punctiforme potențial semnificative, planificate în perioada 2022-2027, respectiv 87 % din costurile de investiții pentru reabilitarea/extinderea/construirea rețelelor de canalizare și 13 % din costurile de investiții pentru extinderea/modernizarea/construirea de noi stații de epurare și managementul nămolurilor (*Figura 9.3*).

Tabel 9.4 Cheltuielile de investiții necesare implementării măsurilor de bază pentru reducerea efectelor presiunilor punctiforme potențial semnificative – efluenții proveniți din aglomerările umane din bazinul hidrografic Jiu, în perioada 2022 - 2027

Nr. crt.	Măsura	Cheltuieli de investiție	
		mil. Euro	(%)
1	Reabilitarea/extinderea/construirea rețelelor de canalizare	211,25	87
2	Extinderea/modernizarea/construirea de noi stații de epurare și managementul deșeurilor	32,31	13
TOTAL		243,56	100

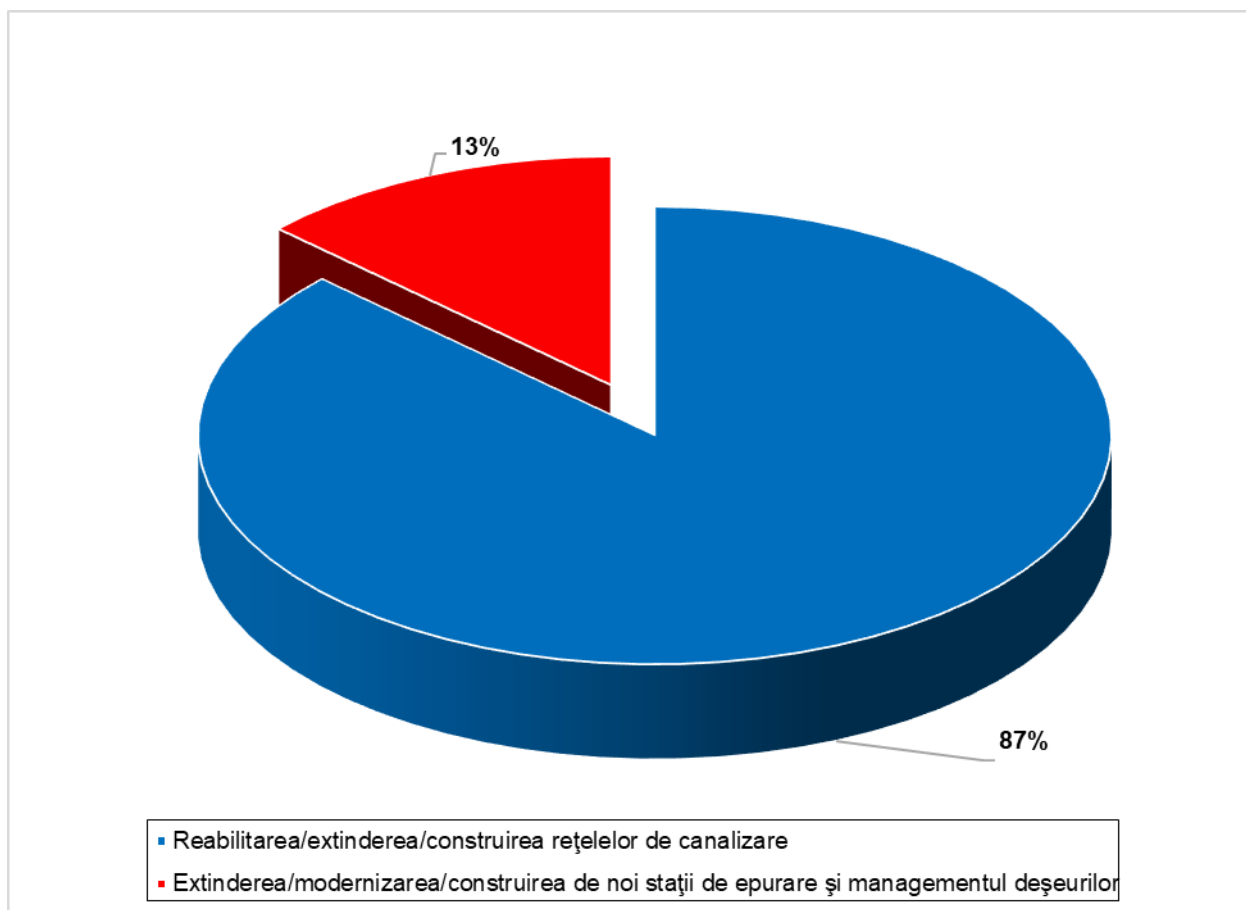


Figura 9.3. Repartizarea cheltuielilor de investiții pentru implementarea măsurilor de bază pentru reducerea efectelor presiunilor punctiforme potențial semnificative - efluenții de la aglomerări umane din bazinul hidrografic Jiu

- **Măsuri pentru reducerea efectelor presiunilor cauzate de efluenții din activitățile industriale**

Măsurile pentru reducerea efectelor presiunilor cauzate de efluenții de la activitățile industriale au fost stabilite având în vedere reducerea poluării provenite de la sursele de poluare punctiforme pentru respectarea legislației europene și naționale în vigoare.

Măsurile sunt asociate cu implementarea cerințelor directivelor europene în domeniu, respectiv cele care se referă la:

Directiva 2008/105/CE privind Standardele de Calitate a Mediului și Directiva 2013/39/UE de modificare a Directivelor 2000/60/CE și 2008/105/CE în ceea ce privește substanțele prioritare din domeniul politicii apei;

Directiva 2010/75/UE a Parlamentului European și a Consiliului privind emisiile industriale (prevenirea și controlul integrat al poluării) (IED);

Directiva 2012/18/UE privind controlul pericolelor de accidente majore care implică substanțe periculoase („Seveso III”), de modificare și ulterior de abrogare a Directivei 96/82/CE a Consiliului („Seveso II”);

Directiva 2006/118/CE privind protecția apelor subterane împotriva poluării și deteriorării și Directiva 2014/80/UE de modificare a Anexei II a Directivei 2006/118/CE privind protecția apelor subterane împotriva poluării și a deteriorării;

Directiva 2008/98/CE privind deșeurile și de abrogare a anumitor directive;

Deciziei Comisiei 2014/955/UE de modificare a Deciziei 2000/532/CE de stabilire a unei liste de deșeuri în temeiul Directivei 2008/98/CE a Parlamentului European și a Consiliului;

Directiva 2018/850 de modificare a Directivei 1999/31/CE privind depozitele de deșeuri;

Decizia 2003/33 privind stabilirea criteriilor și procedurilor pentru acceptarea deșeurilor la depozite ca urmare a art. 16 și Anexei II la Directiva 1999/31/CE;

Directiva 2006/21/CE privind gestionarea deșeurilor din industriile extractive și de modificare a Directivei 2004/35/CE;

Directiva 2003/35/CE privind evaluarea efectelor anumitor proiecte publice și private asupra mediului.

Legislația națională care transpune și implementează aceste directive europene este menționată în *Anexa 9.1 aferentă Planului Național de Management actualizat 2021*. La stabilirea măsurilor s-au analizat informațiile cuprinse în diverse documentații și acte de reglementare, cum sunt autorizația de gospodărire a apelor, programul de conformare anexat la autorizația de mediu sau la autorizația integrată de mediu, programe de eliminare/ reducere a poluării cu substanțe prioritare pentru evacuare în receptori naturali și rețele de canalizare, inventarul detaliat al substanțelor prioritare și prioritar periculoase evacuate în corpurile de apă și în sistemele de canalizare etc.

Inventarul măsurilor de bază pentru activitățile industriale cele mai importante s-a realizat pentru acele activități specifice sectoarelor industriale din bazinul hidrografic Jiu, respectiv: fabricarea celulozei, hârtiei și a produselor din hârtie. Măsurile cuantificabile pentru sursele de poluare punctiforme se referă la efluenții de la stațiile de epurare finale, precum și la descărcările directe de ape uzate sau pluviale prin sistemele de colectare urbane. Măsurile specifice aplicate unităților industriale sunt menționate în Anexa 9.8 a Planului de management actualizat al bazinului hidrografic Jiu.

Valoarea costurilor de investiții este de **0,3 milioane Euro** și a fost preluată din informațiile transmise de unitățile industriale, din proiecte planificate și/ sau aflate în curs de realizare cu termen de finalizare după anul 2021 etc.

- **Măsuri pentru reducerea efectelor presiunilor cauzate de efluenții din activitățile agricole**

Măsurile care au în vedere reducerea efectelor presiunilor cauzate de efluenții de la activitățile agricole au fost stabilite pentru reducerea poluării provenite de la sursele de poluare punctiforme, având în vedere respectarea legislației europene și naționale în vigoare.

Legislația europeană se referă la următoarele directivele europene:

Directiva 91/676/CEE privind protecția apelor împotriva poluării cu nitrați proveniți din surse agricole;

Directiva 2008/105/CE privind standardele de calitate a mediului în domeniul apei, de modificare și de abrogare a Directivelor 82/176/CEE, 83/513/CEE, 84/156/CEE, 84/491/CEE, 86/280/CEE ale Consiliului și de modificare a Directivei 2000/60/CE;

Directiva 2013/39/UE de modificare a Directivelor 2000/60/CE și 2008/105/CE în ceea ce privește substanțele prioritare din domeniul politicii apei;

Directiva 2006/118/CE privind protecția apelor subterane împotriva poluării și deteriorării;

Directiva 2010/75/UE privind emisiile industriale IED;

Directiva 91/271/CEE privind epurarea apelor uzate urbane.

Măsurile de bază sunt asociate cu prevederile legislației naționale care implementează cerințele directivelor europene în domeniu, în principal prevederile:

HG nr. 964/2000, cu completările și modificările ulterioare, privind aprobarea planului de acțiune pentru protecția apelor împotriva poluării cu nitrați proveniți din surse agricole care transpune în legislația românească Directiva 91/676/EEC;

HG nr. 570/2016 privind aprobarea Programului de eliminare treptată a evacuărilor, emisiilor și pierderilor de substanțe prioritar periculoase și alte măsuri pentru principalii poluanți;

Legea nr. 278/2013 privind emisiile industriale, care transpune Directiva 2010/75/CEE privind emisiile industriale (prevenirea și controlul integrat al poluării)

HG nr. 352/2005 care modifică și completează HG 188/2002 pentru aprobarea unor norme privind condițiile de descărcare în mediul acvatic a apelor uzate.

Programul de măsuri a fost stabilit având în vedere realizarea/ reactualizarea inventarului presiunilor semnificative din agricultură, precum și realizarea inventarului măsurilor de bază la nivelul bazinului hidrografic Jiu.

Referitor la măsurile de bază pentru sursele agricole, în subcapitolul 9.1 s-au prezentat măsurile de bază pentru surse agricole difuze în concordanță cu cerințele Directivei 91/676/EEC privind protecția apelor împotriva poluării cu nitrați din surse agricole, precum și măsurile de bază stabilite sub incidența Directivei 2009/128/CE de stabilire a unui cadru de acțiune comunitară în vederea utilizării durabile a pesticidelor, cu modificările și completările ulterioare, și a Regulamentului nr. 1107/2009 privind introducerea pe piață a produselor fitosanitare și de abrogare a Directivelor 79/117/CEE și 91/414/CEE ale Consiliului (cu modificările ulterioare). **În această secțiune se tratează numai măsurile de bază pentru sursele agricole punctiforme de tip ferme zootehnice evaluate ca presiuni potențial semnificative.**

Având în vedere legislația mai sus menționată, măsurile de bază pentru fermele zootehnice aparțin următoarelor familii de măsuri:

- Construcția/ reabilitarea sistemelor de colectare a apelor uzate;
- Construcția/ modernizarea/ extinderea/ reabilitarea stației de epurare (treaptă mecanică, treaptă biologică, eventual treaptă terțiară, dezinfecție) – în cazul evacuării în apele de suprafață;
- Construcția/ impermeabilizarea bazinelor de stocare ape uzate/ epurate și utilizarea lor ca apă de spălare și/ sau irigare;
- Construcția/ reabilitarea platformelor de depozitare a nămolului rezultat în urma epurării apelor uzate;
- Construcția platformelor de stocare a gunoiului de grajd (ferme cu pat uscat) pentru perioadele de interdicție a aplicării;
- Aplicarea BAT - IED (cele mai bune tehnologii existente) la nivelul fermelor zootehnice cu creștere intensivă a porcilor și păsărilor.

În **Anexa 9.9** sunt prezentate măsurile de bază corespunzătoare unei unități zootehnice din bazinul hidrografic Jiu. Valoarea costurilor de investiții este de **0,434 milioane Euro** și a fost preluată din informațiile transmise de fermele zootehnice, din proiecte planificate și/ sau aflate în curs de realizare cu termen de finalizare după anul 2021 etc.

9.6. Identificarea cazurilor în care evacuările directe în apele subterane au fost autorizate

În România resursa de apă este considerată o resursă strategică, așa cum se precizează în art. 1, aliniat (1[^]1) din Legea apelor nr. 107/1996 cu modificările și completările ulterioare: „*Apa nu este un produs comercial oarecare, ci este un patrimoniu natural care trebuie protejat, tratat și apărat ca atare, fiind o resursă strategică de siguranță și securitate națională*”. În plus, potrivit art. 4, aliniat (1) „*Resursele de apă, de suprafață și subterane sunt monopol natural de interes strategic*”. La Articolul 10, aliniat (4), se completează cu faptul că „apele subterane, corespunzătoare calitativ, sunt resurse strategice destinate în primul rând pentru alimentarea cu apă a populației și animalelor, precum și pentru asigurarea igienei și sănătății populației. Aceste ape pot fi utilizate și în alte scopuri, numai în baza autorizației de gospodărire a apelor”

În acest context, la art. 16, pct. d[^]1 din Legea apelor nr. 107/1996 cu modificările și completările ulterioare, se menționează că **se interzice evacuarea de ape uzate epurate și/sau neepurate în apele subterane sau pe terenuri**, cu excepția folosirii apelor uzate epurate corespunzător, cu respectarea indicatorilor de calitate la evacuare prevăzuți în Hotărârea Guvernului

nr. 188/2002 pentru aprobarea unor norme privind condițiile de descărcare în mediul acvatic a apelor uzate, cu modificările și completările ulterioare, și folosirii pentru irigații, în baza unui studiu și cu condiția monitorizării acestor ape.

Potrivit Legii apelor nr. 107/1996 cu modificările și completările ulterioare, nu sunt permise evacuări directe în apele subterane. Conform articolului 48 alin (1), lit. m, este permisă doar **injectarea în structurile din care au provenit sau în formațiunile geologice de foarte mare adâncime care, din motive naturale, sunt permanent improprie pentru alte scopuri a apelor de zăcământ de la schelele de extracție, fără a produce poluarea straturilor de ape subterane traversate.** De asemenea, la art. 20, aliniat (2) se specifică condițiile în care se poate realiza injectarea, respectiv **„injectarea apelor cu conținut de substanțe care rezultă în urma operațiilor de explorare și extracție a hidrocarburilor sau în urma activităților miniere, precum și injectarea apelor din considerente tehnice poate fi realizată numai în straturi de foarte mare adâncime, în formațiunile geologice din care s-au extras hidrocarburi ori alte substanțe sau în formațiunile geologice care, din motive naturale, sunt permanent improprie pentru alte scopuri, pe baza unor studii și măsuri speciale și a avizului de gospodărire a apelor. Aceste ape injectate nu conțin decât acele substanțe care rezultă din operațiile menționate anterior”.**

Evacuarea directă în apele subterane a apelor uzate provenite de la sursele de poluare semnificative este interzisă și prin HG nr. 352/2005 privind modificarea și completarea HG nr. 188/2002 pentru aprobarea unor norme privind condițiile de descărcare în mediul acvatic a apelor uzate.

*Ordinul nr. 891/2019 privind aprobarea Procedurii și competențelor de emitere, modificare, retragere și suspendare temporară a autorizațiilor de gospodărire a apelor, precum și a Normativului de conținut al documentației tehnice supuse autorizării, Anexa 1, articolul 9, Anexa 1.b., menționează faptul că autorizarea se acordă pentru lucrări, construcții și instalații pentru protecția calității apelor sau care influențează calitatea apelor **de tip injecții de ape în subteran.***

Ordinul nr. 828/2019 privind aprobarea Procedurii și competențelor de emitere, modificare și retragere a avizului de gospodărire a apelor, inclusiv procedura de evaluare a impactului asupra corpurilor de apă, a Normativului de conținut al documentației tehnice supuse avizării, precum și a Conținutului-cadru al Studiului de evaluare a impactului asupra corpurilor de apă, la Anexa nr. 1.a, art. 1, menționează că pentru lucrările și proiectele care se construiesc pe ape sau au legătură cu apele de tip injecții de ape în subteran, nu necesită elaborarea studiului de evaluare a impactului asupra corpurilor de apă, în condițiile aplicării prevederilor aplicării art. 20 alin. 2 și ale art. 48 alin (1), lit. m.

Competențele de emitere a avizului de gospodărire a apelor și a autorizației de gospodărire a apelor pentru injecții de ape uzate (de mină, de zăcământ, industriale) în straturi de foarte mare adâncime, indiferent de mărimea debitului, aparțin Administrației Naționale “Apele Române” (nivel central). Avizarea / autorizarea se face numai în baza avizului emis de Agenția Națională pentru Resurse Minerale pentru injectarea, în straturi de foarte mare adâncime și pe baza unor studii speciale, a apelor uzate industriale, ca și a apelor de mină sau de zăcământ pentru care nu există tehnologii sau procedee de epurare eficiente.

Se menționează că la nivelul bazinului hidrografic Jiu există 3 autorizații pentru injecții de ape uzate în structurile din care au provenit, toate fiind emise pentru apele de zăcământ reinjectate în subteran în stratul de proveniență a țiteiului. Astfel, 2 autorizații au fost acordate unei unități de extracție a țiteiului OMV Petrom SA pentru zona de producție II Oltenia și PEC Țicleni, una singură pentru SNGN Romgaz SA – Sucursala Târgu Mureș, unitate de extracție a gazelor naturale, pentru zonele de producție Piscu Stejari, Bibești și Hurezani.

9.7. Măsuri pentru reducerea poluării cu substanțe periculoase

Directiva Cadru Apă 2000/60/CE are scopul de a stabili cadrul legal pentru protecția apelor de suprafață și subterane și de a îmbunătăți mediul acvatic prin:

- aplicarea măsurilor necesare prevenirii deteriorării stării chimice a tuturor corpurilor de apă de suprafață și subterană;

- aplicarea măsurilor necesare în vederea reducerii progresive a poluării cu substanțe prioritare și eliminării/stopării evacuărilor, emisiilor și pierderilor de substanțe prioritare periculoase;
- implementarea măsurilor necesare prevenirii sau limitării aportului de poluanți în apele subterane;
- aplicarea măsurilor necesare pentru a inversa orice tendință de creștere, semnificativă și durabilă, a nivelului concentrației oricărui poluant ca urmare a impactului activităților umane, pentru a reduce în mod treptat poluarea apelor subterane.

Directiva 2008/105/CE privind standardele de calitate a mediului în domeniul apei (Directiva SCM), modificată de Directiva 2013/39/UE în ceea ce privește substanțele prioritare din domeniul politicii apei, sunt transpuse în legislația națională prin HG 570/2016 privind aprobarea Programului de eliminare treptată a evacuărilor, emisiilor și pierderilor de substanțe prioritare periculoase și alte măsuri pentru principalii poluanți. Acest Program cuprinde toate măsurile aplicate apelor de suprafață pentru reducerea poluării cu substanțe prioritare și principalii poluanți sau eliminarea poluării cu substanțe prioritare periculoase, provenite din toate sursele de poluare ale activității umane, care pot afecta calitatea apelor de suprafață.

În scopul protecției apelor subterane, Directiva 2006/118/CE privind protecția apelor subterane împotriva poluării și deteriorării, modificată prin Directiva 2014/80/CE, ambele transpuse în legislația națională prin HG 53/2009 cu modificările ulterioare, stabilește măsuri specifice, conform art. 17 (1 și 2) ale Directivei Cadru Apă, în scopul prevenirii și controlului poluării apelor subterane. Aceste prevederi includ criteriile de evaluare a stării chimice bune a apelor subterane și criteriile de identificare și inversare a tendințelor crescătoare a concentrațiilor de poluanți în apele subterane.

Planul național de protecție a apelor subterane împotriva poluării și deteriorării, aprobat prin HG 53/2009 prevede stabilirea măsurilor specifice necesare pentru prevenirea și controlul poluării apelor subterane, în vederea atingerii obiectivelor de protecție a apelor prevăzute la art. 2[^]1 alin. (1) lit. e) - g) din Legea apelor nr. 107/1996, cu modificările și completările ulterioare. Directiva SCM are drept obiectiv principal atingerea unei stări chimice bune a apelor de suprafață prin stabilirea de standarde de calitate a mediului pentru substanțele prioritare și pentru o serie de alți poluanți. De asemenea, o cerință importantă a directivei este de a stabili un inventar al emisiilor, evacuărilor și pierderilor de substanțe prioritare, substanțe care, prin diverse căi de pătrundere, ajung, în final, în mediul acvatic.

Având în vedere că poluarea chimică a apelor de suprafață reprezintă o amenințare atât pentru mediul acvatic, cât și pentru sănătatea umană, identificarea cauzelor poluării reprezintă o măsură prioritară, iar emisiile de substanțe prioritare, prioritar periculoase trebuie tratate la sursă (prin controlul surselor de poluare punctiforme și difuze), într-un mod cât mai eficient din punct de vedere economic și al mediului.

Rezultatele obținute în urma elaborării inventarului, contribuie la identificarea și stabilirea măsurilor de eliminare a emisiilor, evacuărilor și pierderilor de substanțe prioritare periculoase și de reducere treptată a substanțelor prioritare (de ex. prin identificarea surselor principale de poluare, estimarea contribuției acestora la poluarea totală precum și prin identificarea căilor de acces ale poluanților în mediul acvatic), dar și la urmărirea eficienței implementării acestor măsuri.

Substanțele prioritare pot fi emise atât din surse punctiforme cât și difuze. Cele mai importante surse de poluare cu substanțe prioritare sunt evacuările de ape uzate urbane epurate sau insuficient epurate (care conțin produse farmaceutice și de îngrijire personală), unități industriale, zone urbane (prin depuneri atmosferice de poluanți, depozite menajere, utilizarea pesticidelor în zonele verzi urbane, protecția clădirilor cu biocide), agricultură (prin aplicarea de pesticide și nămol contaminat, precum și prin depunerea atmosferică), vechi situri contaminate și miniere. Substanțele prioritare pot reprezenta o amenințare gravă pentru mediul acvatic. În acest context sunt monitorizate substanțele prioritare prevăzute în *Anexa I a HG nr. 570/2016 precum și cele din Anexa I a HG nr. 53/2009* care au legătură cu cele identificate în apele de suprafață. În funcție de concentrația lor și de condițiile reale de mediu, acestea pot provoca toxicitate acută (imediată) sau cronică (latentă). Unele dintre substanțele periculoase sunt persistente, lent degradabile și se pot acumula în ecosistemul acvatic.

Întrucât, în cele mai multe cazuri, unitățile care evacuează substanțe prioritare/prioritar periculoase se află și sub incidența altor directive privind poluarea industrială (Directiva IED, Directiva SEVESO etc.), măsurile care se aplică se referă, în special, la implementarea celor mai bune tehnologii disponibile (BAT). Ca instrument legislativ aplicabil unităților industriale care utilizează în procesul tehnologic/produc astfel de substanțe chimice se regăsește obligativitatea realizării auto-monitoring-ului apelor uzate epurate evacuate de către acestea. De asemenea, sunt prevăzute o serie de măsuri de reabilitare/construcție a stațiilor de epurare a apelor uzate orășenești, care vor permite reducerea/eliminarea poluării cu substanțe organice, metale și alți poluanți specifici. Pe de altă parte, s-au prevăzut măsuri de reducere a poluanților aferenți surselor de poluare din agricultură, prin aplicarea codului de bune practici agricole și un management eficient pentru produsele de protecție a plantelor. Astfel de programe de reducere/eliminare a poluării cu substanțe chimice, incluzând substanțele prioritare și poluanți specifici sunt incluse în măsurile prezentate, în detaliu, în subcapitolele 9.1, 9.5, 9.8 și 9.9, precum și în anexele corespondente⁸⁸ ale Planului de Management actualizat al bazinului hidrografic Jiu 2022-2027.

Potrivit Legii Apelor 107/1996 cu modificările și completările ulterioare, orice evacuare directă sau indirectă în resursele de apă, care ar putea conține astfel de substanțe prioritare/prioritar periculoase, trebuie să fie reglementată din punct de vedere al gospodăririi apelor. În acest sens, se au în vedere aspectele prevăzute în *Ordinul Nr. 891/2019 privind aprobarea Procedurii și competențelor de emitere, modificare, retragere și suspendare temporară a autorizațiilor de gospodărire a apelor, precum și a Normativului de conținut al documentației tehnice supuse autorizării*, precum și cele prevăzute în *Ordinul nr. 828/2019 privind aprobarea Procedurii și competențelor de emitere, modificare, retragere a avizului de gospodărire a apelor, inclusiv procedura de evaluare a impactului asupra corpurilor de apă, aprobarea Normativului de conținut al documentației tehnice supuse avizării, precum și a Conținutului - cadru al Studiului de evaluare a impactului asupra corpurilor de apă*.

În prezentul subcapitol se abordează atât aspectele privind **măsurile de bază**, cât și **măsurile suplimentare**, pentru **limitarea/stoparea aportului de substanțe prioritare și poluanți specifici**, precum și costurile aferente acestora.

La nivelul anului 2020 au fost inventariate la nivelul bazinului hidrografic Jiu un număr de 12 unități industriale care intră sub incidența Directivei 2013/39/UE de modificare a Directivei Cadru Apă și a Directivei 2008/105/CE în ceea ce privește substanțele prioritare din domeniul politicii apei care pot afecta calitatea apelor de suprafață. Pentru sursele punctiforme/unități industriale se aplică măsuri de bază în vederea **limitării/stopării aportului de substanțe prioritare și poluanți specifici**. Aceeași abordare este prevăzută și pentru sursele difuze de poluare. Substanțele pentru care se implementează aceste măsuri se regăsesc în anexele *Planului de Management al bazinului hidrografic actualizat Jiu (2021)*.

Investițiile în sectorul industrial se vor finanța, în special, din sursele proprii ale agenților economici, însă se iau în considerare și următoarele surse de finanțare:

- fonduri europene - Fondul European pentru Dezvoltare Regională etc.;
- finanțare din surse proprii (private);
- finanțarea din surse publice conform strategiei guvernamentale pentru sectoare industriale din Programul Național de Dezvoltare Locală (buget de stat);
- alte fonduri (ex. împrumuturi interne și externe - BEI, BERD, Banca Mondială etc.).

În ceea ce privește măsurile și acțiunile ce se întreprind privind reducerea poluării cu deșeurile municipale de tip ambalaje și altele (prezentate la cap. 3.4.5), care ajung în cursurile de apă și care constituie posibile surse de poluare cu substanțe periculoase, au fost aprobate la nivelul anului 2021 o serie de reglementari legislative (**O.G. nr. 1/2021** - pentru modificarea și completarea Legii nr. 249/2015 privind modalitatea de gestionare a ambalajelor și a deșeurilor de ambalaje; **O.G. nr. 2/2021** - privind stabilirea cadrului legal pentru desfășurarea activității de depozitare a deșeurilor; **O.G. nr. 92/2021**- privind colectarea separată și reciclarea; **O.G. nr. 6/2021** - privind reducerea

⁸⁸ Anexele 9.2, 9.3, 9.5, 9.6, 9.7, 9.8 și 9.10

impactului anumitor produse din plastic asupra mediului; **HG nr. 1074/2021**- privind stabilirea sistemului de garanție - returnare pentru ambalaje primare nereutilizabile (SGR).

Măsurile suplimentare pentru **reducerea/eliminarea substanțelor prioritare/ prioritare periculoase** din sursele punctiforme și difuze de poluare precum și pentru **reducerea aportului de poluanți specifici** sunt prevăzute în Anexa 9.10 a Planului de Management actualizat al bazinului hidrografic Jiu 2022-2027.

La nivelul bazinului hidrografic Jiu, pe lângă aspectele menționate mai sus, pentru aplicarea **măsurilor de bază** necesare **reducerii/eliminării de poluanți specifici**, sunt prevăzute costuri de investiții în valoare de **0,3 milioane Euro**. Măsurile de bază se implementează pentru reducerea/eliminarea poluanților specifici - detergenți (se referă la poluanții care contribuie la neatingerea stării chimice și ecologice bune a apelor de suprafață în 2018-2020 și pentru care se aplică măsuri de bază, respectiv controlul eficienței epurării apelor uzate industriale).

De asemenea, în vederea aplicării **măsurilor suplimentare** necesare **reducerii/eliminării de substanțe prioritare și poluanți specifici** sunt prevăzute costuri în valoare de **44,4 milioane Euro**. Măsurile suplimentare se implementează, în cel de-al treilea ciclu de planificare, pentru **prevenirea** poluării apelor din zone în care s-au desfășurat activități de minerit (Valea Jiului) cu substanțe prioritare cum ar fi Cd și Ni și vizează închiderea siturilor miniere în condiții ridicate de siguranță și reabilitarea optimă a acestora.

Alte măsuri suplimentare pentru reducerea aportului de poluanți specifici sunt prevăzute în Anexa 9.10 a Planului de Management, acestea vizând realizarea de studii de cercetare privind evaluarea posibilităților de reducere/eliminare ale detergenților proveniți de la aglomerările umane urbane, prin metode de epurare alternative și aplicarea măsurilor identificate prin studiu pentru reducerea emisiilor de detergenți, ale căror costuri au fost estimate la 10000 Euro.

În ceea ce privește substanțele prioritare monitorizate/identificate în biotă (Hg, difenileteribromurați, heptaclor și heptacloropoxid), timpul de răspuns al măsurilor poate fi mai lung, iar pentru substanțele omniprezente din cauza persistenței acestora în mediul acvatic, faptului că unele sunt lent degradabile și în pofida implementării măsurilor, poate fi dificilă atingerea obiectivelor de stare chimică bună, prevăzute de DCA.

Pentru unele corpuri de apă afectate de poluarea din activități anterioare/istorice, sunt necesare perioade lungi de timp (care depășesc orizontul 2027), chiar și atunci când măsurile inițiale, considerate ca fiind adecvate, au fost implementate, iar activitățile antropice au încetat (de exemplu, activitățile miniere).

Având în vedere mobilitatea de deplasare a speciilor de pește analizate într-un număr mare de corpuri de apă, cât și din cauza faptului că nu au putut fi identificate sursele de poluare cu astfel de substanțe persistente, bioacumulabile și toxice (mercur și difenileteri bromurați), se prevăd măsuri de extindere a programului de monitorizare în biotă și în corpurile de apă limitrofe celor deja monitorizate.

Se va continua procesul de monitorizare a substanțelor prioritare din sedimente în vederea creșterii gradului de confidență în realizarea analizei tendinței concentrațiilor acestora.

În ciuda progreselor substanțiale realizate în managementul poluării cu substanțe periculoase, cunoștințele trebuie continuu îmbunătățite. Multe măsuri pentru reducerea emisiilor și evacuărilor de substanțe prioritare în mediul acvatic au fost implementate, dar încă identificăm astfel de poluanți în mediul acvatic, aceștia având caracteristici omniprezente persistente, bioacumulative și toxice, ducând la neatingerea stării chimice bune a unor corpuri de apă de suprafață (sub-capitolul 6.2).

În cadrul UE, o gamă largă de politici și măsuri se concentrează pe problema poluării mediului cu materiale plastice și microplastice, existând și o preocupare științifică crescută privind microplasticele, deoarece aceste microparticule, din cauza dimensiunilor mici sunt ușor accesibile pentru o gamă largă de organisme acvatice și transferate în cele din urmă de-a lungul lanțului trofic. Efectele biologice cronice asupra organismelor marine rezultă din acumularea de microplastice în celulele și țesuturile lor.

În încercarea de a combate poluarea cu materiale plastice, Comisia Europeană a propus o strategie pentru materialele plastice pe care Parlamentul European a susținut-o într-o rezoluție

adoptată în septembrie 2018. Strategia identifică provocările cheie, inclusiv reutilizarea și reciclarea deșeurilor de plastic, emisiile de gaze cu efect de seră asociate cu producția și incinerarea de materiale plastice și prezența deșeurilor de plastic (inclusiv microplastice) în oceane.

Din această cauză este foarte important ca utilizarea excesivă de aditivi plastici să fie controlată și să se introducă prevederi legislative pentru reglementarea surselor de gunoi din plastic. Acest lucru se poate face prin configurarea diferitelor procese de reciclare a plasticului dar și prin promovarea programelor de conștientizare, prin diferite medii sociale și informaționale, asupra pericolului pe care plasticului îl are asupra lanțului trofic.

La nivel European a fost aprobată Directiva 2019/904/UE privind reducerea impactului anumitor produse din plastic asupra mediului, urmând a fi transpusă în legislația națională în iulie 2021.

La nivel European a fost aprobată Directiva 2019/904/UE privind reducerea impactului anumitor produse din plastic asupra mediului, care a fost transpusă în legislația națională prin Ordonanța nr. 6/2021 privind reducerea impactului anumitor produse din plastic asupra mediului. Obiectivele sale sunt de prevenirea și reducerea impactului anumitor produse din plastic asupra mediului (produse din plastic de unică folosință, produse fabricate din materiale plastice oxodegradabile și echipamentelor de pescuit care conțin plastic), în special asupra mediului acvatic, și asupra sănătății umane, precum și de a promova tranziția la o economie circulară cu modele de afaceri, produse și materiale inovatoare și durabile, contribuind astfel la funcționarea eficientă a pieței interne. Măsurile se referă în principal la:

- reducerea consumului de produse din plastic de unică folosință enumerate în partea A din anexă (5 % pentru anul 2023, 10 % pentru anul 2024, 15 % pentru anul 2025 și 20 % pentru anul 2026, raportat la anul 2022);
- aplicarea de restricții privind introducerea pe piață a produselor din plastic de unică folosință enumerate în partea B din anexă;
- cerințe legate de produsele din plastic de unică folosință enumerate în părțile C și F din anexă care au ca și componentă principală polietilentereftalatul, aplicabile în perioada 2024-2030;
- marcarea produselor din plastic de unică folosință enumerat în partea D din anexă;
- colectarea separată a deșeurilor produse după consumul produselor din plastic de unică folosință enumerate în partea F din anexă, începând cu data de 1 ianuarie 2022, până în 2029;
- răspunderea extinsă a producătorilor care introduc pe piață produsele din plastic de unică folosință enumerate în părțile E și G din anexă, implementată până la 31 decembrie 2024;
- sistemele de informații și raportarea, începând cu anul 2023 pentru situația din anul 2022 și sancțiuni.

La nivel național, se derulează un proiect denumit PLASTEKO, finanțat în cadrul programului INTERR Europe. Acest proiect ca parte a ideologiei dominante a UE pentru limitarea deșeurilor și a gunoiului de materiale plastice, își propune să ajute regiunile participante să facă schimb de experiențe, să beneficieze de prevederile și impulsul strategiei UE pentru materiale plastice, și, în final, să își atingă obiectivele în ceea ce privește protejarea mediului, creșterea eficienței resurselor, atenuarea efectelor asupra sănătății și stimularea inovării.

În acest sens, PLASTEKO își propune să îmbunătățească economia și calitatea procesului de reciclare a materialelor plastice, să realizeze planuri de acțiune regionale, să sensibilizeze și să îmbunătățească reciclarea materialelor plastice din agricultură, să direcționeze investițiile și inovarea către soluții circulare.

Mai multe informații despre stadiul acestui proiect se regasesc pe site-ul următor: <https://www.interregeurope.eu/plasteco/good-practices/>.

La nivel legislativ, Guvernul României a aprobat o serie de reglementări privind gestionarea deșeurilor, menționate în *Anexa 9.1 a Planului Național de Management actualizat (2021)*, care implementează prevederile Directivei 94/62/CE privind ambalajele și deșeurile de ambalaje și Directivei 2019/904/UE privind reducerea impactului anumitor produse din plastic asupra mediului.

De asemenea, Ministerul Mediului, Apelor și Pădurilor organizează anual, la nivelul fiecărui județ, acțiuni de verificare a modului în care au fost salubritate cursurile de apă și au fost realizate și întreținute șanțurile și rigolele în localități pentru asigurarea secțiunilor de scurgere a apelor mari. Aceste acțiuni sunt desfășurate în conformitate cu prevederile din Hotărârea Guvernului nr. 43/2020 privind organizarea și funcționarea Ministerului Mediului, Apelor și Pădurilor și ale Ordinului ministrului apelor și pădurilor și ministrul afacerilor interne nr. 459/78/2019 pentru aprobarea Regulamentului privind gestionarea situațiilor de urgență generate de fenomene hidrometeorologice periculoase având ca efect producerea de inundații, secetă hidrologică, precum și incidente/accidente la construcții hidrotehnice, poluări accidentale pe cursurile de apă și poluări marine în zona costieră, precum și ale Programului principalelor acțiuni ale Comitetului Ministerial pentru Situații de Urgență (CMSU) și au loc în vederea diminuării pagubelor produse de inundații generate de revărsări ale cursurilor de apă sau din scurgeri de pe versanți.

Totodată, Ministerul Mediului, Apelor și Pădurilor, a reiterat solicitarea către Comitetele județene pentru situații de urgență să întreprindă măsuri de către comitetele locale pentru situații de urgență și operatorii economici la nivel județean, astfel încât diferitele tipuri de deșeuri angrenate din cauza producerii unor fenomene hidro-meteo periculoase să nu mai ajungă în cursurile de apă, evitându-se astfel poluarea acestora, poluare care poate avea impact atât la nivel national, cât și transfrontalier. În urma acestor verificări, pentru zonele identificate cu depozite necontrolate de deșeuri menajere sau de altă natură se stabilesc măsuri și sancțiuni pentru Unitățile Administrativ Teritoriale în vederea remedierii.

9.8. Măsuri pentru prevenirea și reducerea impactului poluărilor accidentale

Măsurile pentru prevenirea și reducerea impactului poluărilor accidentale se referă, în special, la implementarea planurilor proprii de prevenire și combatere a poluărilor accidentale ale unităților potențial poluatoare și la implementarea sistemului de avertizare în cazul poluărilor accidentale. Acestea au fost prezentate detaliat în cadrul *Planului Național de Management actualizat aprobat prin HG nr. 859/2016*.

În acest sens se elaborează și se actualizează ori de câte ori este necesar, **Planul de prevenire și combatere a poluărilor accidentale ale resurselor de apă în bazinul hidrografic Jiu**. Obiectivul planului este acela de a determina posibilitățile poluatori să se pregătească și să intervină operativ în punctele critice cu mijloace tehnice, umane și material specifice, să fie capabili să-și asigure automonitoringul calității apelor evacuate și să îmbunătățească eficiența sistemelor de combatere a poluării.

Fiecare folosință de apă care poate prezenta surse potențiale de poluări accidentale, selectată de Administrațiile Bazinale de Apă și Sistemele de Gospodărire a Apelor, elaborează **Planul de prevenire și combatere a poluărilor accidentale**.

Planurile de prevenire și combatere a poluărilor accidentale se întocmesc în conformitate cu următoarele acte legislative:

- Ordinul nr. 226/2006 pentru aprobarea regulamentului de organizare și funcționare a sistemului de alarmare în caz de poluări accidentale ale apelor din România – SAPA-ROM și a centrului internațional principal de alarmare în caz de poluări accidentale pe Dunăre din România – CIPA – ROM (pentru planurile elaborate la nivelul fiecărui bazin hidrografic);
- Ordinul comun al ministrului mediului, apelor și pădurilor și ministrul administrației și internelor nr. 1422/192/2012 pentru aprobarea *Regulamentului privind gestionarea situațiilor de urgență generate de inundații, fenomene meteorologice periculoase, accidente la construcții hidrotehnice, poluări accidentale pe cursurile de apă și poluări marine în zona costieră*;
- Ordinul nr. 278/1997 privind metodologia cadru de elaborare a planurilor de prevenire și combatere a poluărilor accidentale la folosințele de apă potențial poluatoare (pentru planuri proprii ale utilizatorilor de apă potențial poluatori).

Măsurile de prevenire incluse în *Planul de prevenire și combatere a poluărilor accidentale* se referă în principal la: reducerea pericolozității în manipularea materialelor și produselor finite și depozitarea definitivă în condiții de securitate pentru apă și mediu, la activitățile de combatere a

poluării (dotări tehnice și material necesare pentru sistarea poluării accidentale și limitarea răspândirii pe sol sau în apă), la stabilirea programului anual de instruire a lucrătorilor de la punctele critice și a echipelor de intervenție, precum și la activitățile autorităților pentru alarmare și informare.

La nivelul bazinului hidrografic Jiu au fost stabilite în anul 2020 planuri proprii de prevenire și combatere a poluărilor accidentale pentru 54 utilizatori de apă ce pot produce poluări accidentale.

În România funcționează, în baza Ordinul nr. 226/2006, Sistemul de Alarmare în Caz de Poluări Accidentale (SAPA-ROM), cu subsistemul Centrul Internațional pentru Alarmare (PIAC) pentru cazurile de poluări accidentale majore transfrontaliere. La nivelul bazinului Dunării funcționează Sistemul de Avertizare în Caz de Accidente (Accident Emergency Warning System - AEWS), care are ca obiectiv general creșterea siguranței și protecția mediului în cazul unei poluări accidentale, prin furnizarea rapidă de informații țărilor riverane Dunării afectate. Sistemul AEWS este format din subsisteme și mila reorganizate la nivelul țărilor riverane.

Costurile măsurilor de prevenire și combatere a poluărilor accidentale la folosințele de apă potențial poluatoare cuprind: costurile de manoperă, utilaje, material și costuri indirecte. Costurile se asigură din bugetul Administrației Bazinale de Apă Jiu și bugetul propriu al unităților potențial poluatoare.

Responsabilitățile privind implementarea măsurilor revin:

- autorității competente din punct de vedere al reglementării protecției resursei de apă - Administrațiile Bazinale de Apă realizează avertizarea și intervenția în cazul poluărilor accidentale și asigură elaborarea și aplicarea Planurilor la nivelul fiecărui bazin hidrografic;
- utilizatorii de apă din punct de vedere al implementării măsurilor – parteneri pentru implementarea efectivă a măsurii care asigură punerea în aplicare a planurilor proprii de prevenire și combatere a poluărilor accidentale și a sistemului de avertizare în cazul poluărilor accidentale.

De asemenea, este necesară intensificarea colaborării între toți factorii interesați în domeniul apelor, inclusiv cu Direcțiile de Sănătate Publică teritoriale, în vederea luării măsurilor cu privire la evitarea unui eventual impact negativ asupra sănătății populației în cazul unor poluări accidentale, în baza prevederilor H.G. nr. 270 din 3 aprilie 2012 privind aprobarea Regulamentului de organizare și funcționare a comitetelor de bazin și art. 47 (alinat 2, lit. B; alin. 7 lit.b) al Legii Apelor nr. 107/1996 cu completările și modificările ulterioare.

9.9. Măsuri pentru corpurile de apă care riscă să nu atingă obiectivele de mediu. Măsuri suplimentare pentru atingerea obiectivelor de mediu. Analiza cost – eficiență

Pentru corpurile de apă care riscă să nu îndeplinească obiectivele de mediu în anul 2027, o etapă importantă în procesul de planificare este corelarea rezultatelor analizei presiune-impact cu rezultatele analizei economice a utilizării apei pe baza scenariilor de dezvoltare, în vederea stabilirii unui program de măsuri coerent și integrat.

În capitolul 3.4. s-au analizat presiunile semnificative, iar în capitolul 3.6 s-a evaluat impactul asupra corpurilor de apă, rezultând corpurile de apă care riscă să nu atingă obiectivele de mediu datorită poluării cu nutrienți, substanțe organice și substanțe prioritare, precum și presiunilor hidromorfologice.

În cazul în care prin implementarea măsurilor de bază nu se ating obiectivele de mediu ale corpurilor de apă de suprafață și subterane, s-a avut în vedere introducerea măsurilor suplimentare. Se pot stabili și implementa ulterior, de asemenea, măsuri suplimentare pentru creșterea gradului de protecție sau îmbunătățire a stării apelor. Măsurile de bază pentru reducerea poluării cu nutrienți, substanțe organice și substanțe prioritare au fost prezentate în subcapitolele 9.1, 9.5 și 9.7.

La stabilirea programelor de măsuri pentru *Planul Național de Management actualizat (2021)* s-a utilizat ca an de plecare anul 2022, având în vedere că evaluarea costurilor pentru Planul Național de Management actualizat 2015, aprobat prin HG nr. 859/2016, s-a realizat pentru măsurile implementate în perioada 2016-2021.

La stabilirea măsurilor suplimentare s-au avut în vedere atât măsurile suplimentare planificate în *Planul Național de Management actualizat 2015, aprobat prin HG nr. 859/2016*, dacă

corpurile s-au menținut la risc de neatingere a obiectivelor de mediu în anul 2021, cât și măsurile suplimentare noi, stabilite în al treilea ciclu de planificare, pentru corpurile de apă la risc de neatingere a obiectivelor de mediu în anul 2027.

Tipurile și costurile măsurilor suplimentare se stabilesc în funcție de categoriile de presiuni (aglomerări umane, activități industriale și agricole, alterări hidromorfologice, altele), în vederea reducerii efectelor acestora asupra ecosistemelor acvatice.

9.9.1. Măsuri suplimentare pentru corpurile de apă de suprafață

9.9.1.1. Măsuri necesare pentru reducerea efectelor presiunilor hidromorfologice

Considerații generale

Lucrările hidrotehnice executate pe cursurile de apă sau în legătură cu apele realizate pentru reducerea riscului la inundații, producerea de energie prin hidrocentrale, asigurarea cerinței de apă pentru populație, industrie și agricultură, regularizarea debitelor naturale, asigurarea condițiilor de navigație fac subiectul analizei în vederea stabilirii și implementării măsurilor de restaurare și/sau atenuare având în vedere atingerea obiectivelor de mediu ale corpurilor de apă.

Având în vedere măsurile aferente reducerii efectelor alterărilor hidromorfologice se au în vedere atât măsuri de bază, cât și măsuri suplimentare (cele 2 tipuri de măsuri fiind definite în introducerea capitolului 9).

Măsurile de bază se referă la implementarea prevederilor legislative și administrative din domeniul gospodăririi apelor, iar în relație cu presiunile hidromorfologice. Acestea sunt:

- asigurarea debitului ecologic aval de lucrările hidrotehnice pentru menținerea condițiilor de viață ale ecosistemelor acvatice etc., având în vedere prevederile *HG 148/2020 privind aprobarea modului de determinare și de calcul al debitului ecologic*;
- asigurarea întreținerii albiei cursului de apă pe toată zona amenajată, în aval de baraj și pe zona de influență a acesteia, conform prevederilor 1176/2005 (privind aprobarea Statutului de organizare și funcționare a Administrației Naționale "Apele Române");
- realizarea și funcționarea instalațiilor de măsurare a debitelor și volumelor de apă prelevate la toate lucrările și instalațiile aval de captare/de prelevare a apelor, conform prevederilor Legii Apelor 107/1996 cu modificările și completările ulterioare;
- construirea de scări de pești și pasaje de trecere a ihtiofaunei pentru tipurile de lucrări hidrotehnice noi (baraje, stăvilare, praguri), având în vedere prevederile din Normativul Tehnic al lucrărilor Hidrotehnice nr. 1.215/2008 al O.M. nr. 1.163/2007;
- autorizarea, controlul și inspecția la utilizatorii de apă;
- alte măsuri de întreținere și operare prevăzute în regulamentele de exploatare care conduc la atingerea obiectivelor de mediu.

Măsurile suplimentare sunt îmbunătățirea conectivității longitudinale prin: realizarea de scări de pești/pasaje de trecere pentru migrația ihtiofaunei pentru lucrările hidrotehnice existente, îndepărtarea obstacolelor transversale de pe cursurile de apă;

- îmbunătățirea conectivității laterale a corpurilor de apă prin aplicarea măsurilor de retenție naturală a apei, inclusiv remeandrarea cursurilor de apă, renaturări ale malurilor, crearea/restaurarea zonelor umede, dar și a măsurilor structurale care vizează infrastructura de apărare împotriva inundațiilor, respectiv relocare diguri, breșe controlate, crearea poldere. Aceste măsuri fac în principal subiectul corelării Planurilor de Management Bazinale actualizate 2021 și Planurilor de Management ale Riscului la Inundații actualizate (2021), reprezentând măsuri aferente managementului natural al inundațiilor. În plus, acest tip de măsură a fost determinat având în vedere identificarea unor presiuni semnificative hidromorfologice (în principal alterări fizice ale albiei aferente lucrărilor de apărare împotriva inundațiilor) și care vizează locații care nu prezintă risc de inundații, nefăcând deci subiectul etapei de screening a măsurilor structurale de reducere a riscului la inundații. În aceste

situații, implementarea acestor tipuri de măsuri impune o reconsiderare atentă a analizei riscului la inundații (studii de inundabilitate în scopul evitării creșterii gradului de risc la inundații prin implementarea acestor măsuri).

- măsuri de prevenire al impactului advers al activităților de piscicultură, recreere și pescuit sportiv, în relație cu presiunile hidromorfologice semnificative identificate;
- măsuri de adaptare la schimbările climatice (inundații, secetă) legate în special de exploatarea lacurilor de acumulare;
- măsuri de atenuare care fac subiectul studiilor de fezabilitate și fezabilitate;
- studii de cercetare/ fezabilitate/ fezabilitate pentru îmbunătățirea cunoștințelor în vederea reducerii incertitudinilor etc.

Referitor la măsurile adresate alterărilor hidromorfologice în cadrul *Planului Național de Management actualizat aferent porțiunii naționale a bazinului hidrografic internațional al fluviului Dunărea, aprobat prin HG 859/2016* a fost elaborat un *Catalog al măsurilor de restaurare și atenuare aferente alterărilor hidromorfologice*. Având în vedere necesitatea completării acestui catalog cu elemente noi care susțin, atât identificarea unei game cât mai complete de măsuri, dar și evaluarea eficienței acestora în scopul optimizării procesului de selecție și implementare, în cadrul procesului de actualizare a Planului de Management 2021, s-a considerat necesară revizuirea acestuia, fiind astfel actualizat *Calogul măsurilor de atenuare a impactului alterărilor hidromorfologice și eficiența acestora în planul stării ecologice pentru râuri, lacuri, ape costiere și tranzitorii*. (Anexa 6.1.4.H.a la Planul de Management actualizat (2021)).

Astfel, elementele noi care vin să completeze catalogul considerat anterior sunt:

- Clasificarea măsurilor de atenuare/renaturare, având în vedere tipul activităților generatoare de presiuni hidromorfologice dar și categoriile de ape de suprafață (râuri, lacuri, ape costiere, ape tranzitorii) asupra cărora se aplică aceste măsuri;
- Stabilirea eficienței măsurilor de atenuare/renaturare în planul tuturor elementelor de calitate cerute de Directiva Cadru Apă (elemente biologice, hidro-morfologice și fizico-chimice suport). Stabilirea eficienței în planul elementelor de calitate a făcut astfel posibilă identificarea de măsuri de atenuare a impactului presiunilor hidromorfologice cu un grad foarte ridicat de confidență privind atingerea obiectivelor de mediu.

Măsurile privind reducerea efectului presiunilor hidromorfologice cuprind:

- A. Măsuri de asigurare a conectivității longitudinale;
- B. Măsuri de asigurare a conectivității laterale, îmbunătățire a morfologiei malurilor și zonei ripariene
- C. Măsuri pentru stabilirea regimului hidrologic care să asigure satisfacerea cerințelor folosințelor de apă și compatibilitatea cu cerințele ecologice (măsură de bază);
- D. Alte măsuri suplimentare specifice de reducere a presiunilor hidromorfologice;
- E. Alte măsuri suplimentare specifice de reducere a presiunilor hidromorfologice;
- F. Proiecte finanțate prin Planul Național de Redresare și Reziliență.

A. Măsuri de asigurare a conectivității longitudinale

▪ Măsuri realizate în ciclul doi de implementare a DCA (Planul de Management actualizat aprobat prin HG 859/2016)

În ceea ce privește măsurile suplimentare de tipul *asigurarea conectivității longitudinale a corpurilor de apă*, în cadrul Planului de Management *aprobat prin HG 859/2016* s-au avut în vedere măsuri care să asigure în primul rând conectivitatea longitudinală în cazul barajilor transversale existente, cu înălțimi mai mici de 15 m (considerate fezabile tehnic) pe cursurile de apă.

Referitor la barajele cu înălțimi mai mari de 15 m, precizăm că în anul 2017, a fost finalizat *Studiul privind analiza fezabilității lucrărilor pentru facilitarea migrării ihtiofaunei pentru baraje cu înălțimi mai mari de 15 m. Studii de caz*. Rezultatele studiului prezintă o serie de considerații de natură tehnică care vin să susțină nefezabilitatea tehnică a unor soluții de migrare a faunei piscicole

pentru aceste tip de baraje, ținând cont atât de particularitățile geomorfologice ale amplasamentului acestor baraje în România (zona de munte), dar și considerații ce țin de soluția în sine.

Astfel putem enumera:

- existența versanților abrupti cu pante foarte mari care implică suprafețe foarte mari pentru realizarea pasajelor de migrare a ihtiofaunei;
- lungimi foarte mari ale pasajelor de migrare a ihtiofaunei;
- sensibilitate ridicată la fluctuațiile apei în bazinul din amonte, lucru care duce la construcții suplimentare la intrarea apei în pasajul de migrare (la ieșirea peștilor);
- volume mari de săpătură.

Având în vedere măsurile de asigurare a conectivității longitudinale propuse la nivelul bazinului hidrografic Jiu în cadrul *Planului de Management actualizat aprobat prin HG 859/2016*, a fost realizată 1 măsură de tipul *îndepărtare a barării transversale*.

Referitor la studiile de cercetare/fezabilitate realizate la nivelul bazinului hidrografic Jiu au fost finalizate 2 studii privind asigurarea conectivității longitudinale care susțin identificarea și propunerea de măsuri specifice.

▪ **Măsuri propuse pentru Planul de Management actualizat al bazinului hidrografic Jiu 2021**

Identificarea măsurilor suplimentare de tipul *asigurarea conectivității longitudinale* a corpurilor de apă urmează abordarea din cadrul Planului de Management actualizat *aprobat prin HG 859/2016*, respectiv a măsurilor care fac subiectul barajelor/pragurilor cu înălțimi mai mici de 15 m și considerate ca măsuri tehnic fezabile.

În cadrul Planului de Management actualizat (2021) al b.h. Jiu, sunt prevăzute 5 măsuri privind construirea unor structuri/facilități pentru migrația ihtiofaunei de tipul scări de pești, canale by pass. Din acestea, 1 scară de pești face subiectul amenajărilor hidroenergetice.

Măsurile de asigurare a conectivității longitudinale la nivelul bazinului hidrografic Jiu se regăsesc în cadrul *Anexei 9.10 Măsuri suplimentare pentru diminuarea efectelor presiunilor semnificative în vederea îmbunătățirii stării apelor* din cadrul Planului de Management actualizat 2021 pentru fiecare Administrație Bazinală de Apă.

Măsuri de asigurare a conectivității longitudinale pentru amenajările hidroenergetice/centrale hidroenergetice

Având în vedere soluțiile de asigurare a conectivității longitudinale pentru lucrările hidrotehnice aferente producerii de energie prin centrale hidroelectrice aflate în curs de execuție, sunt prevăzute a se executa 2 facilități de migrare a ihtiofaunei de tipul scări de pești pentru AHE a râului Jiu pe sectorul Livezeni-Bumbești: la Barajul Livezeni captarea Jiu; respectiv la priza de apă de pe râul Jiu, amonte CHE Dumitra.

▪ **Inițiative la nivelul Comisiei Internaționale pentru Protecția Fluviului Dunărea (ICPDR)**

Având în vedere problematica refacerii conectivității longitudinale, o serie de inițiative elaborate la nivelul ICPDR vin să susțină acest proces.

Astfel proiectul **We Pass** reprezintă o inițiativă care are în vedere facilitarea migrației peștilor în bazinul Dunării, coordonată de ICPDR, *Institutul Jaroslav Černi (Republica Serbia)*, *Institutul Național de Cercetare Delta - Dunării (INCDD)*, *CDM SMITH Consultanți OAK* și *Institutul Norvegian pentru Cercetarea Naturii*.

Accentul acestei inițiative este pus pe conservarea și restabilirea rutelor de migrație a speciilor de pești pe cale de dispariție în Dunăre și afluenții săi și în special la Porțile de Fier I și II. În cadrul proiectului se vor desfășura activități de colectare a datelor hidrologice, hidraulice, topografice și morfologice necesare, precum și monitorizarea comportamentului peștilor.

Aceste activități sunt realizate de partenerii români și sârbi. Dacă rezultatele acestor investigații vor fi pozitive, este necesară identificarea resurselor financiare necesare și măsurilor

adevrate pentru deschiderea căii de migrație la Porțile de Fier I și II, urmând ulterior a fi puse în aplicare pas cu pas și pentru structurile de barare din amonte localizate pe Dunăre (Draft Plan de Management al Districtului Hidrografic Internațional al Dunării).⁸⁹

Proiectul Interreg MEASURES⁹⁰ (Managementul și restaurarea coridoarelor acvatice ecologice pentru speciile migratoare de pești din bazinul Dunării), implementat din iunie 2018 până în mai 2021, analizează opțiunile pentru protejarea și refacerea acestui coridor ecologic nu numai pentru sturioni, ci și pentru alte specii migratoare dunărene. Proiectul MEASURES își propune să creeze coridoare ecologice prin identificarea habitatelor cheie și inițierea de măsuri de protecție de-a lungul Dunării și al afluenților săi principali.

Proiectul analizează strategiile și politicile naționale relevante pentru peștii migratori, identifică și evaluează habitatele și proprietățile sale și demonstrează necesitatea conservării și/sau restabilirii continuității fizice, încurajând populații de pești sănătoși și viabile. Ca rezultat final, proiectul va oferi îndrumări strategice, care sunt dezvoltate în strânsă cooperare cu părțile interesate naționale preocupate de protecția și restaurarea coridorului ecologic al Dunării și conservarea speciilor de pești migratori.

Măsurile de asigurare a conectivității longitudinale care fac subiectul Planului de Management actualizat al bazinului hidrografic Jiu (2021) sunt prezentate în Figura 9.4.

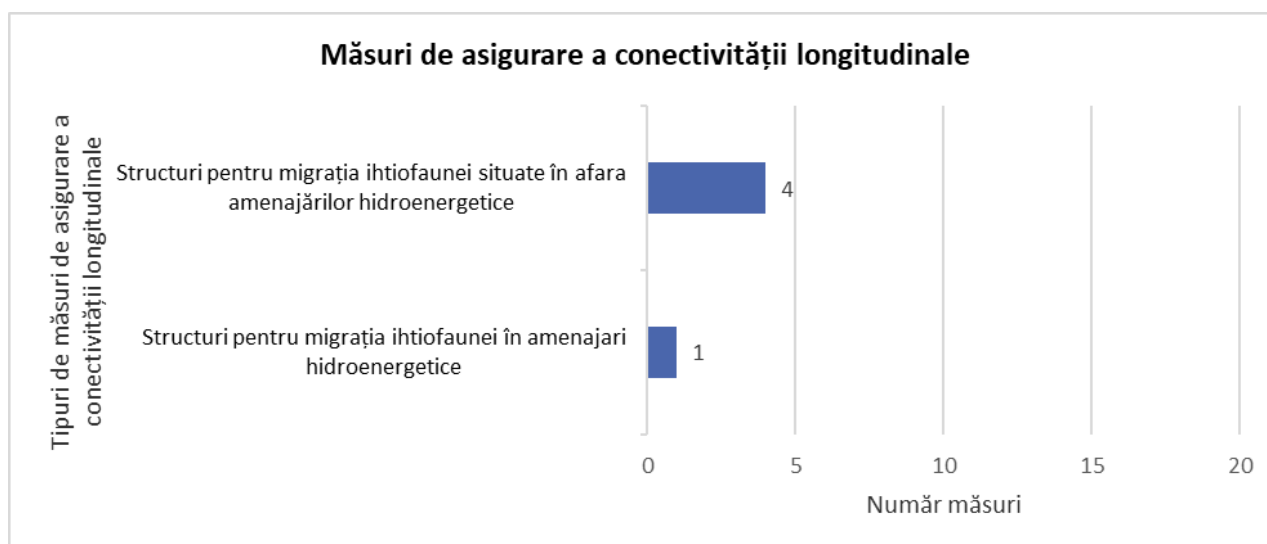


Figura 9.4. Măsuri de asigurare a conectivității longitudinale în bazinul hidrografic Jiu

B. Măsuri de asigurare a conectivității laterale, îmbunătățire a morfologiei malurilor și zonei ripariene

- **Măsuri realizate în ciclul doi de implementare a DCA (Planul de Management actualizat 2016-2021)**

În ceea ce privește măsurile suplimentare de tipul asigurării conectivității laterale a corpurilor de apă, în cadrul celui de al doilea ciclu de planificare (Planul de Management actualizat aprobat prin HG 859/2016) s-au avut în vedere măsuri care au vizat în principal lucrările de apărare împotriva inundațiilor. Aceste măsuri sunt adresate în principal măsurilor de retenție naturală a apei (NWRM - Natural Water Retention Measures), măsuri care au făcut subiectul Catalogului de Măsuri elaborate, atât la nivelul PMBH, dar și PMRI.

Caracterul multifuncțional, dar și beneficiile multiple ale măsurilor de retenție naturală a apei au fost prezentate în cadrul *Planului Național de Management actualizat aprobat prin HG 859/2016*.

⁸⁹ <https://www.icpdr.org/main/activities-projects/public-consultation-draft-management-plan-updates-2021>

⁹⁰ <http://www.interreg-danube.eu/approved-projects/measures>

Astfel, aceste măsuri sunt: restaurarea și reconectarea zonelor umede; crearea de noi zone umede; relocare a lucrărilor de îndiguire existente.

Față de măsurile care vizează retenția naturală a apei în zonele inundabile, au fost identificate și măsuri de remeandrare a cursului de apă, reconectarea brațelor moarte și a canalelor laterale, restaurarea structurii zonei ripariene - consolidare vegetativă prin plantare cu arbuști, inclusiv diversificarea structurii malului, înierbare, cleionaje, fascine etc. pentru reducerea fenomenului erozional.

Având în vedere măsurile de asigurare a conectivității laterale, propuse la nivel național în cadrul *Planului Național de Management actualizat* aprobat prin HG 859/2016, la nivel național a fost realizată o măsură de tipul refacere și restaurare a luncilor inundabile/zone umede cu suprafața restaurată de 924 ha la nivelul Fluviului Dunărea, Deltei Dunării, Spațiului Hidrografic Dobrogea și Apelor Costiere (Proiect: Reconstrucția ecologică a terenurilor aparținând domeniului public al Consiliului Local Mahmudia în cadrul incintei agricole Carasuhat din Delta Dunării⁹¹).

▪ **Măsuri propuse pentru Planul de Management actualizat al bazinului hidrografic Jiu 2021**

Având în vedere măsurile de asigurare a conectivității laterale de tipul retenție naturală a apei (creare și/sau restaurare a zonelor umede), dar și măsuri la nivelul albiei și zonei ripariene aferente corpurilor de apă în cauză, sunt propuse următoarele măsuri:

- 4 măsuri de retenție naturală creare și restaurare zone umede la nivelul bazinului hidrografic Jiu;
- 2 măsuri de tipul remeandrare, reconectare și renaturare brațe vechi, managementul zonei ripariene;
- 12 măsuri de renaturare maluri;

Menționăm că o serie de măsuri fac subiectul unor proiecte complexe propuse sau aflate în derulare și care implică o serie de măsuri variate și complementare de tipul renaturări maluri, managementul zonei ripariene, managementul patului albiei. În acest sens menționăm:

- proiectul propus la nivelul ABA Jiu *Reabilitarea ecologică a râului Jieț*;
- *proiecte finanțate prin Axa POIM 2014-2020, O.S. 4.1 - Creșterea gradului de protecție și conservare a biodiversității și refacerea ecosistemelor degradate*. Menționăm că prezentarea acestor proiecte este realizată în cadrul prezentului subcapitol, secțiunea *Proiecte finanțate prin Axa POIM 2014-2020*;
- "Reconstrucția ecologică a râului Ialomița și a afluenților Valea Sticlăriei și Valea Snagovului - suplimentarea debitului de primenire în amenajarea actuală";
- Îmbunătățirea condițiilor hidrologice în habitatele naturale acvatice din RBDD pentru conservarea biodiversității și a resurselor halieutice - complexe lacustre Dunăvăț - Dranov, Razim - Sinoe, zona Sinoe - Istria – Nuntași.

▪ **Măsuri propuse în Planul de Management al Riscului la Inundații**

În vederea consolidării legăturii Directivei Inundații cu Directiva Cadru Apă, în cadrul etapei de screening a măsurilor aferente managementului riscului la inundații au fost identificate măsuri comune de tip win-win, care susțin atât atingerea dar și menținerea obiectivelor celor două directive. Precizăm că în cadrul procesului de elaborarea PMRI, în etapele următoare, respectiv de definitivare a alternativelor, inclusiv a măsurilor asociate ca rezultat al analizei multicriteriale și analizei cost beneficiu aceste măsuri vor fi definitivare din punct de vedere al capacităților și amplasamentelor finale.

Astfel, în urma procesului de screening au rezultat următoarele măsuri preliminare:

- 12 de măsuri de tipul *Remeandrare cursului de apă, Restaurarea cursurilor de apă și a luncii inundabile*;
- 6 măsuri de tipul *Zone de retenție naturală a apei* (creare și restaurare zone umede);

⁹¹ <https://www.epcmediu.ro/stiri/proiect-de-reconstrucție-ecologică-mahmudia>

Măsuri de îmbunătățire a conectivității laterale la nivelul Dunării

În perioada 2018 - 2020, în cadrul programului Transnațional Dunăre (*Danube Transnational Programme*) s-a desfășurat proiectul Danube Floodplain⁹², proiect ce a implicat un număr de 22 parteneri din 10 state europene cu un buget de 3.672.655,88 Euro.

Informații detaliate privind rezultatele proiectului Danube Floodplain se regăsesc în cadrul Planului de Management actualizat (2021) al fluviului Dunărea, Deltei Dunării, Spațiului Hidrografic Dobrogea și apelor costiere.

Situația măsurilor de asigurare a conectivității laterale, îmbunătățire a morfologiei malurilor și zonei ripariene identificate în cadrul Planului de Management actualizat al bazinului hidrografic Jiu (2021), a măsurilor comune de tip win-win, preliminar ca rezultat al screeningului măsurilor privind reducerea riscului la inundații este prezentată în Figura 9.5.

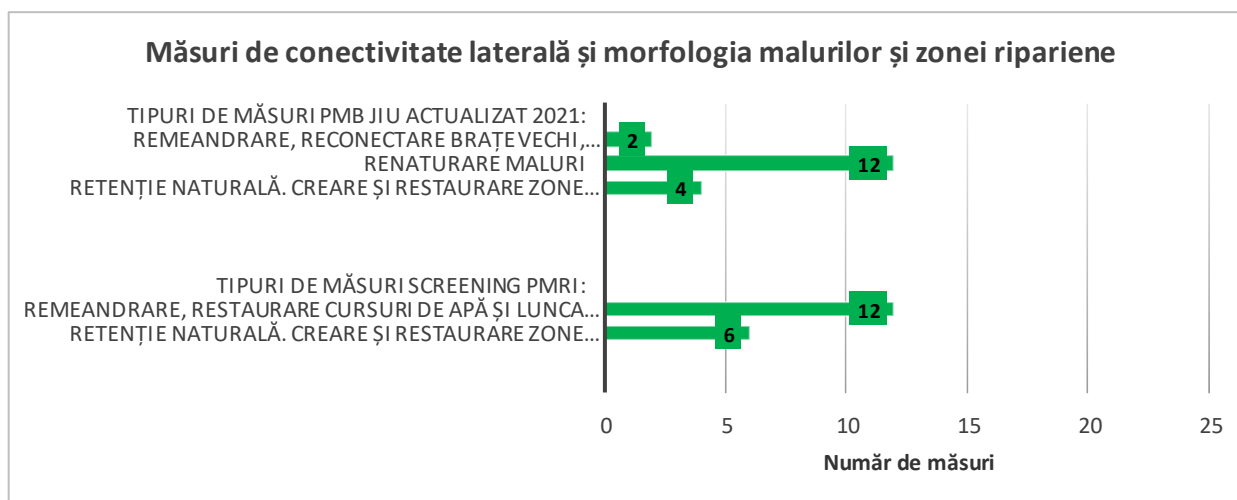


Figura 9.5. Măsuri de refacere conectivitate laterală, îmbunătățire a morfologiei malurilor și zonei ripariene în bazinul hidrografic Jiu

C. Stabilirea regimului hidrologic care să asigure satisfacerea cerințelor folosințelor de apă și compatibilitatea cu cerințele ecologice (măsură de bază)

▪ Măsuri realizate în ciclul doi de implementare al DCA (Planul de Management actualizat aprobat prin HG 859/2016)

Menționăm că în cadrul ciclului II de implementare a prevederilor Planului Național de Management actualizat aprobat prin HG 859/2016a fost finalizată și promovată prin HG 148/2020⁹³ Metodologia de determinare a debitelor ecologice.

Metodologia are la bază prevederile Ghidului Comisiei Europene nr. 31 *Ghidul pentru stabilirea debitului ecologic/ Ecological flows in the implementation of the Water Framework Directive - Guidance Document No. 31 (2015)*. Așa cum s-a precizat și în cadrul *Planului Național de Management aprobat prin HG 859/2016*, metodologia are la bază următoarele principii:

- Variabilitatea naturală a regimului hidrologic ținând cont de variația sezonieră;
- Definierea Debitului Ecologic în funcție de tipologia cursurilor de apă din România;
- Nevoile de habitat ale speciilor de pești dominante, corespunzătoare fiecărei tipologii.

▪ Măsuri propuse pentru Planul de Management actualizat al bazinului hidrografic Jiu (2021)

Cadrul general

Asigurarea debitului ecologic în aval de lucrările de barare sau de captare a apei amplasate pe cursurile de apă de suprafață (având ca tipuri de folosințe alimentare cu apă a localităților și a operatorilor economici, producerea de energie electrică, atenuarea undelor de viitura, piscicultura,

⁹² <https://www.interreg-danube.eu/approved-projects/danube-floodplain>

⁹³ <https://legislatie.just.ro/Public/DetaliiDocument/223324>

agreement, irigații) constituie o măsură de bază care asigură suport pentru atingerea și menținerea stării ecologice bune, respectiv atingerea potențialului ecologic bun pentru toate corpurile de apă de suprafață.

HOTĂRÂREA nr. 148 din 20 februarie 2020 privind aprobarea modului de determinare și de calcul al debitului ecologic specifică faptul că debitul ecologic trebuie calculat pentru corpurile de apă amplasate aval de lucrările de barare sau de captare a apei, conform metodologiei pentru determinarea debitului ecologic, parte integrantă a actului legislativ menționat.

În conformitate cu prevederile *Legii 243/2018 privind aprobarea Ordonanței de urgență a Guvernului nr. 78/2017 pentru modificarea și completarea Legii apelor nr. 107/1996 (pct.14, Art III), "în termen de patru ani de la data intrării în vigoare a legii de aprobare a prezentei ordonanțe de urgență, titularii autorizațiilor de gospodărire a apelor care dețin lucrări de barare sau de captare a apei, amplasate pe cursurile de apă, au obligația să notifice autoritatea competentă de gospodărire a apelor cu privire la aplicarea prevederilor art. 53 alin (4); în caz contrar, autorizația de gospodărire a apelor își pierde valabilitatea".*

Astfel implementarea debitului ecologic face subiectul situațiilor⁹⁴ de mai jos. Aceste situații sunt prezentate având în vedere dimensiunea utilizării resursei de apă în planul regimului hidrologic aval de lucrările de barare. Astfel au fost considerate prioritare barajele mari de tip A și B, (cu capacități mari de stocare), captări MHC-uri, urmând în continuare barajele de tip C și D cu volume stocate reduse.

- 8 baraje de tip A,B,C,D având ca deținător SPEEH Hidroelectrică SA;
- 13 baraje de tip A și B (acumulări permanente) având ca deținător ANAR;
- 2 baraje de tip A și B (acumulări permanente) având alți deținători în afara ANAR și SPEEH Hidroelectrică SA;
- 14 MHC-uri;
- 9 baraje de tip C și D (acumulări permanente) având ca deținător Administrația Națională Apele Române;
- 47 baraje de tip C și D (acumulări permanente) având alți deținători în afara ANAR și SPEEH Hidroelectrică SA.

În plus o serie de captări mici cu rol de potabilizare, de alimentare cu apă pentru industrie, irigații) vor face de asemenea subiectul calculului debitului ecologic.

Având în vedere calculul debitelor ecologice în conformitate cu cerințele legislative, începând cu anul 2020, la nivelul INHGA se desfășoară *Studiul Determinarea debitelor ecologice, în conformitate cu cerințele Directivei Cadru a Apei, pentru o serie de baraje prioritare aflate în administrarea Administrației Naționale "Apele Române*, studiu ce are ca obiectiv calculul debitelor ecologice în conformitate cu prevederile HG 148/2020.

Astfel până în prezent au fost calculate valorile debitelor ecologice pentru un număr de 3 baraje aparținând ANAR, aflate în bazinul hidrografic Jiu. Lista barajelor pentru care a fost calculat debitul ecologic se regăsește la nivelul fiecărei Administrații Bazinale de Apă.

Referitor la **lucrările de barare amplasate pe cursurile de apă aflate în exploatarea SPEEH Hidroelectrică S.A.** pentru care au fost solicitate studii hidrologice privind determinarea debitelor ecologice, este de precizat că debitele ecologice sunt calculate la nivelul tuturor barajelor aflate în administrarea Hidroelectrică SA, (inclusiv captările secundare), iar până în prezent au fost elaborate 107 caiete de sarcini⁹⁵, pentru care în prezent Hidroelectrică S.A. se află în curs de achiziție a studiilor hidrologice privind determinarea și calculul debitelor ecologice.

Se precizează că asigurarea debitelor ecologice în aval de structurile de barare/ captare a apei, necesită o analiză detaliată din punct de vedere al fezabilității tehnice, respectiv existența uvrajelor care să asigure tranzitul de debit aval de structura de barare, captare a apei. Totodată pentru situațiile tehnic fezabile este necesară modificarea regulamentelor de exploatare a lacurilor de acumulare având în vedere considerarea noilor valori ale debitelor ecologice.

⁹⁴ Sursa: REBAR

⁹⁵ Informare SPEEH Hidroelectrică SA procesul de consultare al publicului

În acest sens, începând cu anul 2021 la nivelul INHGA se desfășoară *Studiul suport pentru implementarea debitelor ecologice, în conformitate cu cerințele Directivei Cadru a Apei, pentru o serie de baraje prioritare*. Studiul cuprinde următoarele etape:

- analiză regulamente de exploatare pentru o serie de baraje;
- elaborare chestionar analiză detaliată din punct de vedere al caracteristicilor constructive ale barajelor/prizelor de captare existente relevante pentru implementarea debitului ecologic;
- dezvoltare și completare structură bază de date cu informații relevante pentru implementarea debitului ecologic;
- elaborare procedură semi-automată/foi de calcul cu legături multiple în vederea analizei impactului în planul asigurării folosințelor al implementării debitului ecologic la baraje.

Astfel, în anul 2021, au fost analizate 3 baraje, cu mențiunea că studiul citat este inclus ca și document suport ale Planului de Management Actualizat al bazinului hidrografic Jiu (2021).

D. Alte măsuri suplimentare specifice de reducere a presiunilor hidromorfologice

- **Măsuri realizate în ciclul doi de implementare a DCA (Planul de Management actualizat 2016-2021)**

În afara măsurilor privind asigurarea conectivității longitudinale și laterale precum și a celor de îmbunătățire a regimului hidrologic, respectiv de asigurare a debitului ecologic au fost realizate o serie de alte măsuri specifice, măsuri prevăzute în cadrul *Planului de Management actualizat al bazinului hidrografic Jiu aprobat prin HG 859/2016*.

Astfel, la nivelul bazinului hidrografic Jiu a fost realizată o măsură de îndepărtare a uvrajului hidrotehnic.

- **Măsuri propuse pentru Planul de Management actualizat al bazinului hidrografic Jiu (2021)**

În cadrul Planului de Management actualizat 2021 sunt propuse o serie de alte măsuri specifice de atenuare a impactului alterărilor hidrotehnice care susțin procesul de atingere a obiectivelor de mediu.

Astfel, sunt propuse măsuri de îmbunătățirea condițiilor hidrologice în habitatele naturale acvatice, decolmatări ale lacurilor de acumulare.

Un aspect important în cadrul măsurilor propuse în Planul de Management actualizat 2021 îl reprezintă măsurile care vizează regimul sedimentelor.

În cadrul proiectului *Danube Sediment (a se vedea Sub-cap 3.4.3. Presiuni hidromorfologice semnificative)* a fost elaborat un catalog de măsuri privind managementul sedimentelor, catalog ce face subiectul bunelor practici în relație cu măsurile privind alterarea regimului sedimentelor și care a stat la baza Catalogului măsurilor de restaurare și atenuare aferente alterărilor hidromorfologice. Așa cum a fost precizat mai sus în cadrul Planului de management actualizat (2021) au fost considerate și măsuri care se adresează îmbunătățirii tranzitului de sedimente aval de structurile de barare.

Totodată au fost propuse 6 studii pentru identificarea de soluții tehnice privind managementul sedimentelor reținute în amonte de structurile de barare.

E. Proiecte finanțate prin Axa 4 POIM 2014-2020

Așa cum a fost precizat anterior, o serie de măsuri de atenuare a presiunilor hidromorfologice au făcut subiectul proiectelor propuse spre finanțare din programul *POIM 2014-2020, Axa Prioritară 4 - Protecția mediului prin măsuri de conservare a biodiversității, monitorizarea calității aerului și decontaminare a siturilor poluate istoric (biodiversitate, servicii ecosistemice prin Natura 2000, infrastructuri ecologice), O.S. 4.1 - Creșterea gradului de protecție și conservare a biodiversității și refacerea ecosistemelor degradate*.

Referitor la proiectele Axa 4 în valoare totală de 32.809 mii lei pentru bazinul hidrografic Jiu, a fost semnat 1 contract de asistență tehnică pentru pregătirea proiectului – "Reabilitarea ecologică

a râului Balasan, în vederea atingerii obiectivelor de mediu”. - Axa 4, Obiectivul Specific (OS) 4.1 - Creșterea gradului de protecție și conservare a biodiversității și refacerea ecosistemelor degradate. Precizăm că în prezent se află în desfășurare Etapa 1 din Caietul de Sarcini.

Proiecte Axa 4 POIM 2014-2020 pentru care au fost semnate contracte de asistență tehnică:

Nr. crt.	ABA	Titlu proiect
1	Jiu	Reabilitarea ecologică a râului Balasan, în vederea atingerii obiectivelor de mediu

F. Proiecte finanțate prin Planul Național de Redresare și Reziliență

Având în vedere Planul Național de Redresare și Reziliență, Componenta 2 Protejarea Pădurilor și Biodiversității, Reforma 2 - Reforma sistemului de management al ariilor naturale protejate în vederea implementării coerente și eficiente a Strategiei europene privind biodiversitatea, Investiția I4a - Eliminarea obstacolelor din cursurile de apă în scopul facilitării refacerii conectivității habitatelor și speciilor dependente de apă au fost propuse următoarele proiecte:

- eliminarea obstacolelor din calea apelor Dunării, zona UAT Gruia, în vederea facilitării reconectării unei porțiuni din fosta sa luncă inundabilă pentru refacerea conectivității habitatelor și speciilor dependente de apă, din sit-urile ROSPA0046 Gruia - Gârla Mare și ROSCI0306 Jiana, județul Mehedinți, **reconectare 196 ha.**

- eliminarea obstacolelor din calea apelor Dunării, zona UAT Ciupercenii Noi, în vederea facilitării reconectării unei porțiuni din fosta sa luncă inundabilă pentru refacerea conectivității habitatelor și speciilor dependente de apă, din sit-urile ROSCI0039 Ciuperceni - Desa și ROSPA0013 Calafat - Ciuperceni - Dunăre, județul Dolj, **reconectare 490 ha.**

- eliminarea obstacolelor din calea apelor Dunării, zona UAT Salcia, în vederea facilitării reconectării unei porțiuni din fosta sa luncă inundabilă pentru refacerea conectivității habitatelor și speciilor dependente de apă, din situl ROSCI0299 Dunărea la Gârla Mare - Maglavit, județul Mehedinți, **reconectare 300 ha.**

- eliminarea obstacolelor din calea apelor Dunării, zona UAT Cetate, în vederea facilitării reconectării unei porțiuni din fosta sa luncă inundabilă pentru refacerea conectivității habitatelor și speciilor dependente de apă, din sit-urile ROSCI0299 Dunărea la Gârla Mare - Maglavit și ROSPA0074 Maglavit, județul Dolj, **reconectare 268 ha.**

- eliminarea obstacolelor din calea apelor Dunării, zona UAT Bistreț, în vederea facilitării reconectării unei porțiuni din fosta sa luncă inundabilă pentru refacerea conectivității habitatelor și speciilor dependente de apă, din sit-urile Natura 2000, ROSPA0010 Bistreț și ROSCI0045 Coridorul Jiului, județul Dolj, **reconectare 650 ha.**

Astfel având în vedere ținta investiției de 1.700 ha și o valoare alocată de 150 milioane euro, propunerile de proiecte însumează o suprafață propusă spre reconectare de 1.904 ha și o valoare cumulată a investiției de 100,12 milioane Euro. Menționăm că Notele Conceptuale aferente acestor propuneri au fost avizate în Comisia Tehnico-Economică a ABA Jiu, urmând a face ulterior subiectul avizării de către ANAR, și a finalizării aplicației de finanțare.

9.9.1.2. Măsuri suplimentare pentru reducerea poluării cu substanțe organice, nutrienți și substanțe prioritare în vederea atingerii stării bune a apelor

Măsurile suplimentare sunt aplicabile corpurilor de apă care riscă să nu atingă obiectivele de mediu, respectiv corpurile de apă stabilite în capitolul 3.6, având în vedere presiunile punctiforme și difuze aparținând activităților industriale și agricole, aglomerărilor umane, dar și altor surse, identificate la capitolul 3.4.

În cadrul Planului de management al bazinului hidrografic Jiu, actualizat pentru perioada 2022-2027, măsurile suplimentare au fost supuse consultării publice, conform cerințelor art. 14 al Directivei Cadru Apă, în vederea includerii în Planul Național de management actualizat, care se aprobă prin hotărâre de guvern.

În cadrul Planului de management al bazinului hidrografic Jiu actualizat, aprobat prin HG nr. 859/2016, la același capitol 9.9., au fost descrise categoriile de măsuri suplimentare și estimările de

costuri unitare specifice pentru evaluarea cheltuielilor de investiții și operare a măsurilor suplimentare pentru diminuarea efectelor presiunilor din activitățile umane în vederea îmbunătățirii stării apelor.

A. Măsurile suplimentare pentru reducerea impactului aglomerărilor umane se referă la acele măsuri adiționale față de prevederile Directivei 91/271/CEE privind epurarea apelor uzate urbane, majoritatea fiind măsuri de tipul:

- realizării sistemelor centralizate de colectare și epurare (mecano-biologică) pentru aglomerările umane mai mici de 2.000 l.e.;
- alte tipuri de investiții care conduc la reducerea concentrațiilor și cantităților de poluanți relevanți evacuați/emiși în corpurile de apă (detergenți).

Aceste măsuri sunt în principal măsuri noi rezultate în urma revizuirii documentelor de planificare oficiale, respectiv aplicațiile de finanțare europeană, proiectelor și studiilor de fezabilitate tehnică, Master Planurilor Județene etc.

La nivelul bazinului hidrografic Jiu, în cadrul măsurilor suplimentare planificate să se implementeze în perioada 2022-2027 și după 2027 sunt incluse măsuri suplimentare pentru aglomerările umane în vederea atingerii obiectivelor corpurilor de apă **până în anul 2027 și după anul 2027**, acestea fiind prezentate în Anexa 9.10 a Planului de management al bazinului hidrografic Jiu.

Astfel, s-au identificat un număr de 70 măsuri cu o valoare a investițiilor și alte costuri de 44.465.928 Euro, care **se implementează în perioada 2022-2027**, din care:

- 44 măsuri pentru construirea rețelelor de canalizare în aglomerările umane mai mici de 2.000 l.e., în valoare de 25.187.066 Euro;
- 26 măsuri pentru construirea stațiilor de epurare (mecano-biologice și terțiare) în aglomerările umane mai mici de 2.000 l.e., în valoare de 19.278.862 Euro;

Aceste măsuri suplimentare se aplică pentru 70 presiuni de tip 2.6 – Difuz – Evacuări neconectate la rețeaua de canalizare, la nivelul unui număr de 20 corpuri de apă (din care 18 corpuri de apă râuri și 2 corpuri de apă lacuri).

La măsurile suplimentare planificate pentru realizare în perioada 2022-2027 se adaugă o **măsură suplimentară pentru aglomerări umane** în vederea atingerii obiectivelor corpurilor de apă **după anul 2027**, cu o valoare a investițiilor și altor costuri de 1.502.662 Euro pentru construirea stațiilor de epurare (mecano-biologice) în aglomerările umane mai mici de 2.000 l.e.

Se precizează că măsurile suplimentare pentru aglomerările mai mici de 2.000 l.e. de tip rețele de canalizare, aglomerări considerate presiuni semnificative care împiedică atingerea stării bune apelor, sunt propuse pentru finanțare în **Planul de Redresare și Reziliență 2021-2026 (PNRR)** transmis spre analiză la Comisia Europeană în luna iunie 2021.

În PNRR, Pilon I – Tranziția verde, Componenta 1. - Managementul sistemului de apă și canalizare, sunt identificate măsuri suplimentare în aglomerări sub 2000 de l.e. pentru reducerea poluării cu substanțe organice, nutrienți și substanțe prioritare în vederea atingerii stării bune a apelor. *„Astfel, Planul național de management actualizat aferent porțiunii din bazinul hidrografic internațional al fluviului Dunărea care este cuprinsă pe teritoriul României identifică aglomerări umane sub 2000 de l.e. cu impact negativ asupra stării corpurilor de apă, parte din ele având și impact asupra unor situri Natura 2000 fiind amplasate în interiorul sau în vecinătatea acestora”.*

Lista indicativă a aglomerărilor sub 2000 de l.e care pot face obiectul acestor investiții este cuprinsă în Planul de management actualizat al bazinului hidrografic Jiu, iar accesul la finanțare se va face în funcție de nivelul de maturitate al proiectelor de investiții și în limita alocării disponibile. Investițiile vor fi implementate de către autoritățile publice locale în parteneriat cu operatorul sistemului existent.

Reiterăm că, în conformitate cu Regulamentul 2021/241 de stabilire a facilității de redresare și reziliență, evaluarea planurilor naționale de redresare și reziliență ar trebui să asigure faptul că fiecare măsură (și anume, fiecare reformă și fiecare investiție) din cadrul planului respectă principiul de “a nu prejudicia în mod semnificativ” (DNSH – “Do No Significant Harm”).

În concluzie, pentru atingerea obiectivelor de mediu pentru 20 corpuri de apă, valoarea totală estimată a costurilor de investiții și altor costuri pentru măsurile suplimentare, planificate să se realizeze în perioada 2022-2027 și după 2027, este de 45.968.590 Euro.

B. Măsurile suplimentare pentru reducerea efectelor activităților industriale se referă la:

- măsuri adiționale față de măsurile de bază pentru implementarea cerințelor Directivelor europene (ex. Directiva IED, Directiva 2008/98/CE etc.), respectiv:
- măsuri suplimentare restante din Planul de Management al bazinului hidrografic Jiu actualizat, *aprobat prin HG nr. 859/2016*, care trebuiau să se realizeze până în anul 2021 și care sunt transferate în cel de-al treilea ciclu de planificare.

Tipurile de măsuri specifice sunt măsuri pentru închidere / punere în conservare /reconversia funcțională și ecologizare a perimetrelor miniere.

În urma monitorizării substanțelor prioritare conform cerințelor Directivei 2013/39/UE, au fost semnalate depășiri ale anumitor substanțe prioritare/prioritar periculoase în mediul de investigare biota. Având în vedere ca aceste substanțe identificate în biotă sunt de tipul PBT (persistente, bio-acumulabile și toxice), acestea semnalează o poluare istorică și care va fi eliminată în mod natural, într-un timp mai îndelungat după 2027.

La nivelul bazinului hidrografic Jiu nu au fost identificate măsuri suplimentare ce pot fi implementate în sectorul industrial.

De asemenea, informații privind măsurile suplimentare planificate în cel de-al treilea ciclu de planificare pentru reducerea/eliminarea substanțelor prioritare/prioritar periculoase și a poluanților specifici de la sursele de poluare punctiforme și difuze de tip aglomerări, activități industriale și activități agricole sunt prezentate detaliat în capitolul 9.7. al *Planului de management al bazinului hidrografic Jiu actualizat*.

C. Măsuri suplimentare pentru reducerea poluării generate de activitățile agricole (ferme zootehnice - poluare punctiformă, măsuri pentru reducerea poluării difuze generate de ferme zootehnice, vegetale și asupra terenurilor agricole).

Măsurile propuse sunt altele decât măsurile de bază pentru punerea în aplicare a Directivelor europene, în principal Directiva Consiliului 91/676/EEC privind protecția apelor împotriva poluării cu nitrați proveniți din surse agricole, Directiva 2009/128/CE de stabilire a unui cadru de acțiune comunitară în vederea utilizării durabile a pesticidelor, cu modificările și completările ulterioare, și Regulamentul (CE) nr. 1.107/2009 al Parlamentului European și al Consiliului din 21 octombrie 2009 privind introducerea pe piață a produselor fitosanitare și de abrogare a Directivelor 79/117/CEE și 91/414/ CEE ale Consiliului.

La nivelul bazinului hidrografic Jiu sunt necesare **măsuri suplimentare pentru reducerea poluării generate de activitățile agricole (ferme zootehnice - poluare punctiformă, măsuri pentru reducerea poluării difuze generate de ferme zootehnice, vegetale și asupra terenurilor agricole)**, în vederea atingerii obiectivelor de mediu ale corpurilor de apă. Măsurile propuse sunt altele decât măsurile de bază pentru punerea în aplicare a Directivelor europene, în principal Directiva Consiliului 91/676/EEC privind protecția apelor împotriva poluării cu nitrați proveniți din surse agricole, Directiva 2009/128/CE de stabilire a unui cadru de acțiune comunitară în vederea utilizării durabile a pesticidelor și Regulamentul (CE) nr. 1.107/2009 al Parlamentului European și al Consiliului din 21 octombrie 2009 privind introducerea pe piață a produselor fitosanitare și de abrogare a Directivelor 79/117/CEE și 91/414/ CEE ale Consiliului.

În ceea ce privește progresele realizate în *Planul de Management al bazinului hidrografic Jiu actualizat 2022-2027*, comparativ cu *Planul de Management actualizat al bazinului hidrografic Jiu 2016-2021, aprobat prin H.G. nr. 859/2016*, referitoare la măsurile suplimentare pentru reducerea poluării generate de activitățile agricole, se evidențiază în principal următoarele:

- În contextul actualizării legislației în ceea ce privește aplicarea Codului de bune practici agricole, prin *HG nr. 587/2021 pentru modificarea și completarea anexei la Hotărârea Guvernului nr. 964/2000 privind aprobarea Planului de acțiune pentru protecția apelor împotriva poluării cu nitrați*

proveniți din surse agricole, la art. 5, aliniat (1), pct. a) al Anexei la Hotărârea Guvernului nr. 964/2000, se precizează că aplicarea Codului de bune practici agricole (CBPA) se face în mod voluntar de către fermieri.

- În acest context, măsurile sub CBPA care în Planul de management al bazinului hidrografic Jiu actualizat, aprobat prin HG nr. 859/2016, erau considerate măsuri de bază pentru implementarea cerințelor Directivei Nitrați, începând cu 2021 devin măsuri suplimentare.

Măsurile suplimentare pentru activitățile agricole planificate pentru perioada 2022-2027 se referă în general la: reducerea eroziunii solului, aplicarea practicilor de cultivare pentru reducerea utilizării/poluării cu produse fitosanitare, protejarea corpurilor de apă împotriva poluării cu pesticide, aplicarea codului de bune practici agricole, respectiv alte măsuri decât cele din Programul de Acțiune (descrise în Anexa 9.3), aplicarea codului de bune condiții agricole și de mediu și a altor coduri de bună practică în ferme, consultanță / instruire pentru fermieri, conversia terenurilor arabile în pășuni, realizarea și menținerea zonelor tampon de-a lungul apelor la o distanță mai mare decât cea prevăzută în legislația în vigoare, aplicarea agriculturii organice, prevenirea și combaterea poluării din activitățile agricole în zonele care se confruntă cu constrângeri naturale, constrângeri naturale semnificative sau cu alte constrângeri specifice (de ex. conversia terenurilor arabile în pășuni).

Una dintre măsurile suplimentare importante este **construirea platformelor comunale de stocare a gunoiului de grajd**. Prin intermediul proiectului "*Controlul integrat al poluării cu nutrienți din România*" s-au realizat în perioada 2016 – 2021 un număr de **7** platforme de depozitare și managementul gunoiului de grajd în valoare de **6.634.420 Euro**, costuri de investiții la nivelul b.h. Jiu. Se precizează că pentru operarea și întreținerea platformelor comunale de stocare a gunoiului de grajd a fost estimat un cost mediu de cca. 25.000 euro/an/platformă. După anul 2027 sunt planificate să se realizeze **72** platforme comunale de depozitare și managementul gunoiului de grajd în valoare de **28.157.556 Euro** costuri de investiții și alte costuri.

Măsurile suplimentare planificate să se implementeze în perioada 2022-2027 și după 2027 sunt prezentate în cadrul Anexei 9.10 a Planului de Management actualizat al bazinului hidrografic Jiu.

Măsurile necesare a fi luate de către fermieri pentru atingerea obiectivelor Directivei Cadru Apă pot fi finanțate prin Fondul European Agricol pentru Dezvoltare Rurală 2014-2020 (FEADR), în conformitate cu prevederile Regulamentelor Consiliului privind sprijinul pentru dezvoltare rurală. Acest sprijin are la bază Programul Național de Dezvoltare Rurală (PNDR) care acoperă perioada 2014-2020 și care conține domeniile de intervenție și măsurile care răspund acestor domenii de intervenție, precum și un plan de finanțare. Prin PNDR 2014-2020 se implementează o serie de măsuri de mediu și climă care contribuie direct sau indirect la Prioritatea 4 (P4) – Refacerea, conservarea și consolidarea ecosistemelor care sunt legate de agricultură și silvicultură, Domeniul de Intervenție 4B – Ameliorarea gestionării apelor, inclusiv gestionarea îngrășămintelor și a pesticidelor

În PNDR 2014-2020 este disponibilă finanțarea măsurilor agricole pentru protejarea corpurilor de apă, prin intermediul domeniilor de intervenție, care pot sprijini atingerea obiectivelor Directivei Cadru Apă. Detalii privind descrierea acestor tipuri de măsuri se regăsesc în Planul de management actualizat al bazinului hidrografic Jiu, aprobat prin HG nr. 859/2016. Distribuția zonelor eligibile⁹⁶ la nivel de județ și centru local pentru: Măsurile M10, M11 și M13 este disponibilă pe website-ul Ministerului Agriculturii și Dezvoltării Rurale. De asemenea, este disponibil și calendarul lucrărilor agricole pe parcelele aflate sub angajament, în acord cu condițiile de bază relevante și cerințele specifice M10 „agro-mediu și climă”⁹⁷.

De asemenea, au fost planificate sesiuni de instruire a 4101 participanți organizate în anul 2021 la nivelul Direcțiilor Agricole județene și al Agenției Naționale a Zonei Montane pentru

⁹⁶ <https://www.madr.ro/pndr-2014-2020/implementare-pndr-2014-2020/masuri-de-mediu-si-clima/masuri-de-mediu-si-clima-2021/hartile-zonelor-eligibile-pentru-m10-m11-si-m13.html>

⁹⁷ <https://www.madr.ro/pndr-2014-2020/implementare-pndr-2014-2020/masuri-de-mediu-si-clima/masuri-de-mediu-si-clima-2021/calendar-lucrari-agricole-masura-10-2021.html>

dobândirea de către beneficiarii M.10 și M.11 din PNDR 2014-2020 a competențelor necesare implementării angajamentelor.

Pentru aceste măsuri și sub-măsuri au fost planificate în perioada 2014-2020 cca. 6,1 miliarde Euro, din care s-au cheltuit până în luna mai 2021 cca. 3,684 miliarde Euro (60,4%) costuri de investiții și alte costuri. Restul de fonduri se vor cheltui cu precădere până în anul 2023.

Pentru perioada 2022-2027 se află în pregătire Planul Național Strategic post 2020 (PNS) care reunește obiectivele și activitățile țintă pentru îmbunătățirea performanței socio-economice și de mediu a sectorului agricol și a zonelor rurale. PNS ar trebui să acorde o atenție deosebită criteriilor de referință și cerințelor privind obiectivele legate de mediu și climă. În plus, Comisia Europeană recomandă să fie incluse și criterii solide privind schimbările climatice pentru a reflecta pe deplin obiectivele strategice din Pactul Ecologic European, cu referire în special la „De la fermă la consumator”. Introducerea cerințelor Directivei cadru Apă și a Directivei privind utilizarea sustenabilă a pesticidelor în eco-condiționalitate ar sprijini punerea în aplicare și realizarea obiectivelor lor specifice. În plus, noul Cod de Bune Practici Agricole ar putea avea un impact pozitiv asupra calității apei, prin optimizarea gestionării nutrienților la fermă, și a sechestrării dioxidului de carbon din soluri. Condiționalitatea îmbunătățită ar fi obligatorie pentru punere în aplicare și respectare de către fermierii care primesc plăți directe de la AFIR.

Astfel, în cadrul obiectivului specific 5 - **Promovarea dezvoltării durabile și a gestionării eficiente a resurselor naturale, cum ar fi apa, solul și aerul**, inclusiv prin reducerea dependenței de substanțe chimice, promovarea de practici agricole extensive prin intervenția de agro-mediu și climă contribuie, totodată, la atingerea obiectivelor de mediu în cadrul Directivei Cadru Apă, Directivei Nitrați și Directivei privind gestionarea durabilă a pesticidelor, prin reducerea poluării apelor și atenuarea efectelor negative ale viiturilor.

Prin sprijinirea continuării activității agricole în zonele afectate de constrângeri naturale și alte constrângeri specifice, inclusiv pe terenurile utilizate ca pajiști, se are în vedere reducerea proceselor de degradare a solului (eroziune, alunecări de teren, deșertificare etc.) și pierderea resurselor de apă prin scurgeri de suprafață. Agricultură ecologică promovează, de asemenea, metode de gestionare a dăunătorilor bazate pe reducerea utilizării pesticidelor contribuind la punerea în aplicare a prevederilor Directivei 2009/128/EC privind utilizarea durabilă a pesticidelor, cu modificările și completările ulterioare.

În acest sens, este necesară menținerea unui nivel redus de poluare a apelor din surse agricole, prin promovarea unor practici și facilități agricole cu impact redus asupra calității apei, respectiv prin aplicarea voluntară a Codului de Bune Practici Agricole.

Sprijinul acordat pentru conversia la practicile de agricultură ecologică va contribui la îmbunătățirea calității apei prin evitarea utilizării pesticidelor și a produselor de protecție a plantelor, precum și prin gestionarea strictă a gunoierii de grajd, practicarea agriculturii ecologice conducând la scăderea poluării resurselor de apă (corpurilor de apă de suprafață și subterane).

De asemenea, cunoștințele și inovarea sunt esențiale pentru un sector agricol inteligent, rezilient și sustenabil, prin PNS propunându-se dezvoltarea unui sistem de consiliere public/privat și furnizarea de servicii de consiliere și consultanță agricolă adaptate nevoilor fermierilor de a furniza servicii de mediu și de a se adapta la condițiile de mediu și condiționalități care să fie integrat într-un sistem de inovare și cunoștințe în agricultură (AKIS), astfel încât să se realizeze un schimb de cunoștințe și expertiză în dezvoltare rurală.

În momentul în care PNS pentru România se va finaliza vor fi disponibile informații referitoare la planificarea și alocarea costurilor pentru măsurile de eco-condiționalitate și agro-mediu.

Se menționează faptul că în cadrul **Planului Național de Redresare și Reziliență 2021-2026**, sunt planificate să fie finanțate în perioada 2022-2026 măsuri pentru dezvoltarea infrastructurii pentru gunoierii de grajd (platforme comunale și echipamente) și managementul deșeurilor agricole compostabile, în valoare de **255 milioane Euro** (fără TVA).

Finanțarea măsurilor privind prevenirea și controlul poluării în agricultură va continua după anul 2022 în cadrul **proiectului „Extinderea eforturilor de prevenire și reducere a poluării” (SUPPRES)**, care este continuatorul proiectului „Controlul Integrat al Poluării cu Nutrienți”, măsuri

care vor sprijini România pentru atingerea țintelor de reducere a poluării agricole stipulate în Strategia UE „De la fermă la consumator”. Sunt avute în vedere măsuri de management, monitorizare și raportare a poluanților agricoli (pesticide, plastic și microplastice, alți poluanți emergenți), precum și captarea deșeurilor plutitoare pe cursurile de apă, dezvoltarea rețelei naționale de transfer de cunoștințe (servicii de consultanță pentru fermieri privind eco-schemele și condiționalitatea PAC, agricultură ecologică și eco-inovație), campanii de conștientizare a publicului pentru prevenirea și reducerea poluării din agricultură etc., în valoare de circa **27 milioane Euro**.

De asemenea, în categoria instrumentelor de aplicare/sprijinire a programelor de măsuri, se propune modificarea legislației naționale în domeniul gospodăririi apelor, astfel încât activitățile agricole – ferme vegetale să poată fi reglementate din punct de vedere al gospodăririi apelor, în vederea monitorizării resursei de apă subterană și ulterior de a se putea prevedea măsuri și controlul aplicării acestora în scopul asigurării prevenirii poluării și controlului emisiilor difuze de substanțe poluante (nitrați, pesticide).

De asemenea, un instrument important este consolidarea colaborării între sectoarele gestionării apei și agriculturii, în vederea integrării politicilor de mediu și agricole.

Pentru a aborda provocările multidimensionale și pentru a atinge obiectivele ambițioase ale Directivei Cadru Apă și ale noii Politici Agricole Comune, gestionarea apei agricultura și agricultura trebuie să fie bine aliniată prin strategii coordonate și acțiuni comune pentru a asigura atât protecția resurselor de apă, cât și mijloacele de trai economice a fermierilor și producția de alimente de înaltă calitate.

În acest sens, un bun exemplu este elaborarea la nivelul bazinului Dunării a unor documente de politică privind apa și agricultura și referitoare la aspecte practice, respectiv Documentul de politică privind Agricultură Comună după 2020 și Managementul Apei în Bazinul Fluviului Dunărea și Ghidul privind agricultură durabilă la nivelul bazinului Dunării (<https://www.icpdr.org/main/issues/agriculture>). Documentul oferă țărilor dunărene sprijin pentru pregătirea și implementarea politicilor naționale de agro-mediu, a Planurilor Strategice ale PAC și a strategiilor relevante ale Planurilor de Management ale Bazinelor Hidrografice. Acesta va oferi un cadru politic potrivit cu un set de instrumente recomandate, care să faciliteze luarea deciziilor la nivel național în domeniul apei și al agriculturii și să identifice obiective comune, să stabilească politici adecvate și să implementeze acțiuni comune și măsuri eficiente din punct de vedere al costurilor.

Un alt instrument de aplicare/sprijinire a programelor de măsuri este aplicarea **Ghidului de bune practici de utilizare în siguranță a produselor de protecție a plantelor (PPP)** elaborat de experții AIPROM, în colaborare cu experții Universității de Științe Agronomice și Medicină Veterinară București (USAMV) și ai Ministerului Agriculturii și Dezvoltării Rurale – Autoritatea Națională Fitosanitară, respectiv ai Autorității Naționale Fitosanitare. Se menționează că aplicarea Ghidului de bune practici de utilizare în siguranță a PPP **se realizează pe bază voluntară de către fermieri**. În acest context ghidul de bune practici nu face obiectul reglementării prin intermediul actelor normative, și în consecință nu are un caracter obligatoriu pentru fermieri.

La nivelul bazinului hidrografic Jiu sunt necesare în total 72 măsuri suplimentare care totalizează costuri de investiții și operare întreținere de **28.157.556 Euro** (prezentate în Anexa 9.10 a Planului de management al bazinului hidrografic Jiu actualizat), pentru activitățile agricole în vederea atingerii obiectivelor corpurilor de apă după anul 2027.

Alte măsuri suplimentare

La nivelul bazinului hidrografic Jiu s-au identificat 6 instrumente (ex. monitorizarea suplimentară în sedimente și biotă a substanțelor periculoase / prioritar periculoase, studii de cercetare) al căror cost total este de **61.236 Euro (Anexa 9.10)**.

În concluzie, la nivelul bazinului hidrografic Jiu sunt necesare măsuri și instrumente suplimentare în vederea atingerii obiectivelor corpurilor de apă, prezentate în Anexa 9.10. Astfel, s-a identificat un număr total de 170 măsuri suplimentare care totalizează costuri de investiții și alte costuri de 120.246.638 Euro și 6 instrumente în valoare de 61.236 Euro.

Potrivit cerințelor articolului 14 al Directivei Cadru Apă, la stabilirea programului de măsuri trebuie asigurată informarea, consultarea și implicarea activă a factorilor interesați în luarea deciziilor și a factorilor interesați în domeniul gospodăririi apelor. În acest context, adoptarea măsurilor suplimentare se realizează pe baza consultării și implicării active a acestora. Detaliile privind procesul de consultare pentru elaborarea *Planului de management al bazinului hidrografic Jiu actualizat* se regăsesc în *Capitolul 12, Anexele 12.1-12.2*.

9.9.1.3. Analiza Cost Eficiență

Analiza Cost-Eficiență (ACE) constituie suport în procesul decizional cu privire la selectarea celor mai eficiente măsuri/comparații de măsuri din punct de vedere al costurilor și efectelor pentru includerea acestora în cadrul programului de măsuri. Astfel, ACE furnizează o prioritizare a măsurilor suplimentare pe baza costului și eficienței ecologice, unde celei mai "cost-eficiente" măsuri i se atribuie gradul cel mai înalt de aplicare.

În cadrul elaborării *Planului de Management aferent porțiunii din bazinul hidrografic internațional al Dunării care este cuprinsă în teritoriul României, aprobat prin HG nr. 80/2011*, dar și în cadrul *Planului de Management actualizat aprobat prin HG nr. 859/2016*, la nivelul sub-bazinelor hidrografice a fost elaborată analiza cost eficiență ce a avut ca rezultat o prioritizare a măsurilor suplimentare necesare atingerii obiectivelor de mediu pentru corpurile de apă. Având în vedere determinarea Valorii Nete Actualizate (NPV) pentru măsurile suplimentare aferente corpurilor de apă din bazinul respectiv, în cadrul ciclului I și II de implementare a DCA au rezultat o serie de situații ce au vizat aplicarea excepțiilor de timp (Art 4.4), derogare care în conformitate cu prevederile DCA, Art 4.4 nu poate face subiectul ciclului 3 de planificare (cu excepția condițiilor naturale).

Tipurile măsurilor suplimentare identificate pe parcursul celor două cicluri de planificare, au derivat în principal din tipul de măsuri adiționale corelate cu : măsurile de bază pentru implementarea cerințelor directivelor europene în domeniul apelor, documentele oficiale relevante (ex *Master Planuri* privind *Extinderea și reabilitarea infrastructurii de apă și apă uzată*, Codul Bunelor Practici Agricole etc.), studiile de cercetare, elaborarea și actualizarea catalogului de măsuri de atenuare a presiunilor hidromorfologice și identificate ca fiind necesare în urma analizei de risc. Evaluarea post implementare a acestor măsuri suplimentare de-a lungul celor două cicluri de implementare a confirmat eficiența acestora, aspect indicat de rezultatele monitorizării corpurilor de apă care indică o îmbunătățire în planul stării ecologice și stării chimice.

Astfel **tipurile** măsurilor necesare luate în considerare în cadrul celui de al treilea ciclu de planificare nu diferă față de cele deja avute în vedere anterior și care au făcut subiectul ACE în primele două cicluri de implementare.

Costurile actualizate al acestor măsuri au fost evaluate plecând de la informațiile financiare cuprinse în documentele relevante și au cuprins costurile financiare, respectiv costurile de capital și costurile de operare și întreținere, costuri administrative.

Referitor la **costurile măsurilor de atenuare a impactului presiunilor hidromorfologice** în cadrul procesului de elaborare a *Planului Național de Management actualizat (2021)* a fost elaborată o bază de date privind costurile unitare în relație cu fiecare tip de măsură ce face subiectul *Catalogului măsurilor de atenuare a impactului alterărilor hidromorfologice*.

În acest sens au fost analizate și utilizate costurile mediane evaluate în cadrul proiectului *REFORM* ⁹⁸ *Inventarul măsurilor de restaurare a raurilor, efecte, costuri și beneficii*, dar și costurile unitare care au rezultat din analiza diferitelor situații de lucrări specifice avizate în cadrul Administrației Naționale „Apele Române”.

Eficiența măsurilor de atenuare a impactului presiunilor hidromorfologice, la nivelul elementelor de calitate hidromorfologice, biologice și fizico-chimice a fost evaluată pe baza unui sistem de clasificare în 4 clase după cum urmează:

- **0** = nu a fost identificat un efect al implementării măsurii;

⁹⁸ <https://reformrivers.eu/inventory-river-restoration-measures-effects-costs-and-benefits.html>

- += eficiență scăzută a implementării măsurii (reducere/compensare scăzută a impactului);
- ++ = eficiență moderată a implementării măsurii (reducere/compensare moderată a impactului);
- +++ = eficiență ridicată a implementării măsurii (reducere/compensare ridicată a impactului).

Eficiența estimată reprezintă o eficiență teoretică evaluată pe baza analizei surselor bibliografice disponibile (ex. REFORM) sau pe baza opiniei experților, confirmată de asemenea de rezultatele evaluării eficienței măsurilor post implementare. Eficiența evaluată și prezentată în cadrul *Catalogului de măsuri de atenuare a impactului alterărilor hidromorfologice (Anexa 6.1.4. H.a)* se referă la măsura singulară, apreciindu-se că această eficiență ar putea fi mai ridicată în cazul în care se aplică un set de măsuri.

9.9.2 Măsuri suplimentare pentru corpurile de apă subterane

În urma actualizării analizei presiunilor și impactului asupra corpurilor de apă subterană, în bazinul hidrografic Jiu nu există corpuri de apă subterană la risc de a nu atinge starea chimică bună. Prin urmare, nu sunt necesare măsuri suplimentare.

Evaluarea surselor de poluare pentru apele de suprafață furnizează de asemenea, informații de fond relevante pentru apele subterane, datorită interconexiunii dintre cele două categorii de ape. Problemele importante identificate la nivelul apelor de suprafață, respectiv poluările cu nutrienți, cu substanțe organice și substanțe prioritare pot conduce, pe baza acestor conexiuni, la poluări ale apelor subterane.

Astfel, măsurile de bază și cele suplimentare aplicate corpurilor de apă de suprafață au efecte și asupra apelor subterane, însă într-un timp îndelungat, având în vedere specificitatea acestora din urmă. Tipul măsurilor suplimentare stabilite și aplicate pentru apele subterane au avut în vedere inclusiv realizarea unor proiecte de cercetare prin care să se evalueze natura și cantitatea poluanților din sol și subsol, precum și mecanismele de transfer și de degradare prin mediul subteran. INHGA a realizat modele matematice prin care se urmărește evoluția în timp și spațiu a concentrației de poluant, estimându-se viteza de degradare naturală a acestuia în apele subterane.

De asemenea, în scopul protejării resursei de apă subterană din punct de vedere cantitativ, în contextul schimbărilor climatice globale, se au în vedere măsuri suplimentare care să conducă la identificarea zonelor în care unele acvifere freatice sunt sau pot fi afectate de secetă, prin elaborarea unor studii de cercetare și aplicarea de modele pentru urmărirea în timp și spațiu a nivelului acviferelor.

În vederea acoperirii necesarului de apă, se planifică să se identifice zonele cu risc potențial la deficit de apă și să se aplice cele mai eficiente metode de realimentare artificială a acviferelor, eventual prin colectarea și depozitarea apelor meteorice și utilizarea acestora pentru alimentarea artificială a unor acvifere cu posibil risc cantitativ. Rezultatele proiectelor de cercetare vor permite evaluarea timpului necesar pentru atingerea obiectivelor de mediu prin implementarea măsurilor de bază și/sau posibilitatea aplicării unor măsuri suplimentare.

La nivelul bazinului Dunării, nu au fost încă identificate măsuri care să abordeze doar impactul schimbărilor climatice asupra apelor subterane. Se recomandă utilizarea măsurilor deja în vigoare și consolidarea măsurilor generale, care abordează impactul schimbărilor climatice.

Măsurile existente legate de apele subterane care vizează îmbunătățirea stării cantitative și chimice și care vor susține cu siguranță adaptarea la schimbările climatice includ: utilizarea modelelor de infiltrație pentru a evalua modificările ratelor de infiltrație în zonele joase, inclusiv monitorizarea nivelului apelor subterane pentru a evalua echilibrul apelor subterane pentru aceste modele; actualizarea hărților de eroziune a solului; reducerea infiltrării substanțelor periculoase; prevenirea degradării solului prin bune practici agricole trebuie să protejeze calitatea apelor subterane.

*

* *

În *Tabelul 9.5.1.* se prezintă planificarea din perioada 2022-2027 și în *Tabelul 9.5.2.* planificarea din perioada după 2027, **pentru costurile totale ale măsurilor de bază și măsurilor suplimentare pentru implementarea programului de măsuri la nivelul bazinului hidrografic Jiu.** Se observă că cca 80,4% din alocarea costurilor de investiții pentru cel de-al treilea ciclu de planificare a programului de măsuri revine măsurilor aplicate pentru aglomerările umane, respectiv finanțării măsurilor pentru asigurarea infrastructurii de apă potabilă și apă uzată.

Asigurarea finanțării măsurilor aferente întregului program de măsuri pentru perioada 2022-2027, în valoare de cca. 2,23 miliarde Euro (exclusiv costuri de operare-întreținere), s-a estimat că se va realiza în principal din:

- 51,72 % fonduri europene - Fondul de Coeziune, Fondul Agricol European de Dezvoltare Rurală (FEADR), Fondul European de Dezvoltare Regională (FEDR), Mecanismul de Redresare și Reziliență, Fondul European pentru pescuit și afaceri maritime (FEP), Fonduri LIFE, alte fonduri;
- 19,14 % fonduri naționale guvernamentale (buget stat, redevențe din contribuții etc.);
- 2,25 % buget local
- 2,74 % surse proprii ale agentului economic;
- 2,95 % surse ale A.N. „Apele Române”;
- 21,20 % alte surse;

Măsurile de bază și suplimentare stabilite în al treilea ciclu de planificare vor fi reanalizate, având în vedere identificarea stadiului operațional al acestora, îmbunătățirea evaluării efectelor măsurilor asupra stării corpurilor de apă, precum și pe baza dezvoltării de noi instrumente tehnice pentru modelarea substanțelor organice și a substanțelor prioritare. De asemenea, continuarea și dezvoltarea activităților de monitoring integrat al calității apelor vor contribui la clarificarea aportului și impactului surselor de poluare asupra stării corpurilor de apă.

Costurile necesare pentru implementarea *Programului de măsuri 2022-2027* au fost estimate pe baza informațiilor disponibile la acest moment. Ele se pot modifica în următorul ciclu de planificare în funcție de următoarele aspecte importante:

- desfășurarea procesului de consultare a publicului privind Planul de Management al bazinului hidrografic Jiu actualizat care conduce atât la completarea datelor și informațiilor lipsă privind costurile, dar și modificarea măsurilor sau noi măsuri pentru atingerea obiectivelor de mediu ale corpurilor de apă;
- îmbunătățirea nivelului de confidență în evaluarea stării/potențialului corpurilor de apă, precum și îmbunătățirea sistemului de caracterizare aplicat la nivelul corpurilor de apă, care vor putea conduce la reactualizarea măsurilor și costurilor;
- apariția de noi măsuri generate de modificarea legislației survenită după elaborarea *Planului de Management actualizat al bazinului hidrografic Jiu 2021*;
- completarea informațiilor privind măsurile și a costurile aferente acestora, având în vedere și rezultatele studiilor de cercetare, studiilor de fezabilitate sau studiilor pilot ce se elaborează în al treilea ciclu de planificare;
- stabilirea măsurilor suplimentare concrete și a costurilor aferente acestora pentru zonele protejate, pe baza elaborării și implementării tuturor planurilor de management ale ariilor naturale protejate;
- corelarea măsurilor propuse cu noile soluții tehnologice datorate în principal progresului tehnic;
- implementarea cerințelor Directivei 2013/39/UE de modificare a Directivelor 2000/60/CE și 2008/105/CE în ceea ce privește substanțele prioritare din domeniul politicii apei.

9. Programe de măsuri

Tabel 9.5.1. Planificarea costurilor totale la nivelul bazinului hidrografic Jiu pentru implementarea programului de măsuri 2022-2027. Defalcare pe tipuri de categorii de presiuni

Nr. crt.	Categorია de presiune	Costul măsurilor de bază planificate 2022-2027 (Euro)			Costul măsurilor suplimentare planificate 2022-2027 (Euro)			Costul total al măsurilor 2022-2027 (Euro)		
		Investiții	Operare / Întreținere anuale	Alte costuri	Investiții	Operare / Întreținere anuale	Alte costuri	Investiții	Operare / Întreținere anuale	Alte costuri
1	Aglomerări umane*)	1.748.826.672	99.894.174	544.836	44.465.928	2.117.679	0	1.793.292.600	102.011.853	544.836
2	Industria**)	300.000	0	36.400.000	0	0	0	300.000	0	36.400.000
3	Agricultura ***)	32.858.227	25.964	573.600	0	0	0	32.858.227	25.964	573.600
4	Hidromorfologie****)	1.465.346	0	91.692	43.464.097	2.607.567	2.656.395	44.929.443	2.607.567	2.748.087
5	Alte *****)	359.632.651	52.041.148	40.598.168	0	0	61.236	359.632.651	52.041.148	40.659.404
	Total	2.143.082.896	151.961.286	78.208.296	87.930.025	4.725.246	2.717.631	2.231.012.921	156.686.532	80.925.927

*) sunt incluse costuri pentru construirea infrastructurii de apă potabilă și apă uzată, precum și măsuri pentru asigurarea managementului nămolului.

**) sunt incluse costuri pentru toate măsurile aferente unităților industriale, inclusiv costurile pentru unitățile aflate sub incidența Directivelor IED, SEVESO, E-PRTR etc.

***) sunt incluse costuri pentru implementarea Directivei Nitrați, proiectului Controlul poluării cu nutrienți în agricultură, măsurilor la nivelul fermelor zootehnice și măsurile pentru asigurarea managementului pesticidelor, măsuri prevăzute în PNDR 2014-2020 etc.

****) sunt incluse costuri pentru măsurile și instrumentele de asigurare a conectivității longitudinale și laterale a corpurilor de apă, alte măsuri specifice.

*****) sunt incluse costuri pentru implementarea măsurilor privind asigurarea unui management durabil în domeniul pisciculturii, schimbărilor climatice, realizarea de studii de cercetare, monitorizare suplimentară, acțiuni/proiecte de conștientizare a publicului etc.

9. Programe de măsuri

Tabel 9.5.2. Planificarea costurilor totale la nivelul bazinului hidrografic Jiu pentru implementarea programului de măsuri 2022-2027. Defalcare pe tipuri de măsuri (conform art. 11 al DCA)

Nr. crt.	Tip măsuri	Costuri măsurilor ce se vor realiza în perioada 2022-2027 (EURO)		
		Investiții	Operare/	Alte costuri
			întreținere anuale	
1	Măsuri de bază (art. 11.3)	2.143.082.896	151.961.286	78.208.296
1,1	Măsuri legislație (art. 11.3a)	2.115.890.789	99.920.138	37.584.053
1,2	Alte măsuri de bază (art. 11.3b-l)	27.192.107	52.041.148	40.624.243
2	Măsuri suplimentare (art. 11.4-5)	87.930.025	4.725.246	2.717.631
3	Total măsuri (1+2)	2.231.012.921	156.686.532	80.925.927

Tabel 9.6. Planificarea costurilor totale la nivelul bazinului hidrografic Jiu pentru implementarea programului de măsuri după anul 2027 Defalcare pe tipuri de măsuri (conform art. 11 al DCA)

Nr crt.	Categorია de presiune	Costul măsurilor de bază planificate după 2027 (Euro)			Costul măsurilor suplimentare planificate după 2027 (Euro)			Costul total al măsurilor după 2027 (Euro)		
		Investiții	Operare / Întreținere anuale	Alte costuri	Investiții	Operare / Întreținere anuale	Alte costuri	Investiții	Operare / Întreținere anuale	Alte costuri
1	Aglomerări	0	0	0	1.502.662	60.106	0	1.502.662	60.106	0
2	Industrie	0	0	8.000.000	0	0	0	0	0	8.000.000
3	Agricultura	0	0	0	28.157.556	1.872.209	0	28.157.556	1.872.209	0
4	Hidromorfologie	0	0	0	0	0	0	0	0	0
5	Alte	0	0	0	0	0	0	0	0	0
	Total	0	0	8.000.000	29.660.218	1.932.315	0	29.660.218	1.932.315	8.000.000

10. EXCEPȚII DE LA OBIECTIVELE DE MEDIU

10.1. Analiza Cost-Beneficiu. Analiza de Disproporționalitate

Așa cum a fost precizat în cadrul *Planului de Management actualizat 2016 aprobat prin HG nr. 859/2016*, Analiza Cost-Beneficiu (ACB) a fost utilizată ca și instrument analitic în estimarea impactului socio-economic și de mediu (în termeni de beneficii și costuri), având în vedere aplicarea de măsuri, planuri de investiții și/sau proiecte individuale care vizează diferite sectoare economice (driveri) precum: alimentarea cu apă și epurarea apelor uzate, apărarea împotriva inundațiilor, producerea de energie, irigații și transporturi.

Astfel, analiza cost-beneficiu a fost utilizată ca și instrument analitic în procesul de identificare al excepțiilor de la obiectivele de mediu, aspect relaționat cu analiza de disproporționalitate a costurilor având în vedere aplicarea Art 4.4 și a art 4.5. În acest context, metodologia de realizare a ACB utilizată în cadrul *Planului de Management actualizat aprobat prin HG nr. 859/2016*, a implicat atât o analiză financiară, cât și o economică (de mediu și socială) a programului de măsuri, la nivelul unui bazin hidrografic și în cadrul căreia, disproporționalitatea a fost analizată din punct de vedere al raportului Cost-Beneficiu.

Astfel, ACB a avut în vedere identificarea pragului de disproporționalitate, respectiv în ce măsură costurile depășesc beneficiile măsurilor de atenuare a presiunilor din surse punctiforme, difuze de poluare, presiunilor hidromorfologice.

Metodologia privind ACB, ca rezultat al "*Studiului privind analiza cost beneficiu aferentă programului de măsuri necesare atingerii stării bune a corpurilor de apă în anul 2021. Identificarea pragului de disproporționalitate al costurilor asociate programului de măsuri în vederea justificării excepțiilor de la obiectivele de mediu ale corpurilor de apă, conform cerințelor Directivei Cadru Apă 2000/60/EC*", elaborat de Institutul Național de Cercetări Economice" Costin C. Kirițescu este prezentată în cadrul *Cap.10.1. Analiza Cost-Beneficiu. Analiza de Disproporționalitate* din cadrul *Planului de Management actualizat aprobat prin HG 859/2016*.

Astfel având în vedere măsurile aferente presiunilor din surse de poluare punctiforme, difuze, presiunile hidromorfologice au fost realizate:

- *Analiza financiară*, cu detalii privind proiecțiile financiare și concluzii ale analizei în termeni de aplicare a principiului poluatorul plătește, accesibilitatea, durabilitatea financiară și indicatorii de profitabilitate;

- *Analiza economică*, cu identificarea și cuantificarea în termeni monetari a *beneficiilor* și *costurilor*, corecțiile aplicate costurilor proiectului, cu prețuri economice și de calcul al unor indicatori economici, precum, Valoarea Net Actualizată (VNA), Rata Internă de Rentabilitate (RIR), și Raportul Beneficiu Cost B/C din care rezultă gradul de disproporționalitate;

- *Analiza de sensibilitate și risc*, cu detalii ale variabilelor cheie, valoarea de comutare pe fiecare caz, factorii relevanți și măsurile atenuate legate de schimbările în aceste variabile-cheie și probabilitatea de distribuție estimată pentru VNA și B/C;

- *Analiza gradului de disproporționalitate*, unde a fost verificat dacă raportul IP B/C este mai mare sau mai mic de 80 %, definit ca prag de disproporționalitate.

Tipurile de măsuri luate în considerare în cadrul celui de al treilea ciclu de planificare nu diferă față de cele care au făcut subiectul ciclului II de planificare, beneficiul acestora fiind cunoscut.

Raportat la costul tipurilor de măsuri acestea înregistrează o creștere având în vedere evoluția Indicelui Prețurilor de Consum, dar raportul cost beneficiu nu variază semnificativ. Astfel, pentru aceleași tipuri de măsuri analizate în cadrul Planului de Management actualizat 2016 în cadrul ACB, raportul B/C este considerat pozitiv.

Referitor la măsurile care fac subiectul presiunilor hidromorfologice, acestea generează în mod clar un beneficiu pozitiv în planul mediului, aspect evidențiat și de analiza eficienței tipurilor de măsuri de atenuare a presiunilor hidromorfologice în planul elementelor de calitate. Disproporționalitatea în acest caz (costuri care depășesc beneficiile) este generată în principal de susținerea financiară, respectiv dimensiunea costurilor, situații în care se pot reconsidera capacitățile de lucrări și/sau sunt identificate alternative cu beneficiu similar.

În plus, măsurile comune de tip win-win, considerate atât în cadrul Planurilor de Management Bazinale actualizate (2021), dar și a Planurilor de Management ale Riscului la Inundații actualizate (2021), fac subiectul unei analize cost-beneficiu și analize multicriteriale proprii, elaborate în cadrul Metodologiei pentru elaborarea Programului de Măsuri de reducere a riscului la inundații. Astfel, aceste măsuri includ o evaluare automată a modificării costurilor și beneficiilor necesare pentru a reduce raportul cost-beneficiu, astfel încât și măsurile de tip win-win (exemplu de retenție naturală a apei) să fie luate în considerare în definitivarea Planului de Management al Riscului la Inundații.

10.2. Stabilirea excepțiilor de la obiectivele de mediu

10.2.1. Principii generale privind excepțiile de la obiectivele de mediu

În situațiile în care nu este posibilă atingerea obiectivelor de mediu se aplică excepții de la obiectivele de mediu în condițiile prevăzute de **Art. 4(4), (5), (6) și (7)** ale Directivei Cadru Apă, transpuse în legislația națională prin Legea Apelor 107/1996 cu modificările și completările ulterioare (Art. 2.3, 2.4, 2.5 și 2.7).

Excepțiile de la obiectivele de mediu sunt parte integrantă a obiectivelor de mediu, actualizându-se o dată la 6 ani prin Planurile de Management ale bazinelor/spațiilor hidrografice.

Conform Directivei Cadru Apă, excepțiile de la obiectivele de mediu se clasifică în următoarele categorii (tipuri):

1. prelungirea termenului de atingere a “stării bune”⁹⁹ cel mai târziu până în 2027 (Art. 4(4) al DCA);

2. prelungirea termenului de atingere a „stării bune” după 2027 (Art. 4(4)c al DCA);

3. atingerea unor “obiective de mediu mai puțin severe” în anumite condiții (Art. 4 (5) al DCA);

4. deteriorarea temporară a stării corpurilor de apă în cazul existenței unor cauze naturale sau “forță majoră” (Art. 4 (6) al DCA);

5. neatingerea stării bune a apelor subterane, a stării ecologice bune /a potențialului ecologic bun a/apelor de suprafață; deteriorarea stării corpului de apă de suprafață sau subterană (ca rezultat al: noilor modificări ale caracteristicilor fizice ale unui corp de apă de suprafață; noilor modificări ale nivelului apei corpurilor de apă subterană); deteriorarea stării corpului de apă de suprafață de la “starea foarte bună” la “starea bună” ca rezultat al noilor activități umane de dezvoltare durabilă (Art. 4 (7) al DCA).

Tuturor categoriilor de excepții identificate le sunt aplicabile două principii (Art. 4. (8), (9)):

- excepțiile care se aplică unui corp de apă nu trebuie să excludă sau să afecteze/compromită permanent atingerea obiectivelor de mediu în alte corpuri de apă din cadrul aceluiași bazin hidrografic;
- aplicarea excepțiilor să fie corelată cu implementarea altor reglementări legislative la nivel comunitar; cel puțin același grad de protecție ca și cel asigurat de către legislația comunitară existentă trebuie atins în situațiile de aplicare a excepțiilor.

În procesul de stabilire a excepțiilor aplicabile corpurilor de apă s-au avut în vedere în principal, recomandările ghidurilor și documentelor europene elaborate în cadrul Strategiei Comune de Implementare a DCA, respectiv Ghidul nr. 20 - *Excepții de la obiectivele de mediu elaborat în cadrul Strategiei Comune de Implementare a Directivei Cadru Apă*, Ghidul nr. 36 - *Excepții de la obiectivele de mediu conform Art. 4.7¹⁰⁰*, documentul WD2017-1-9- *Clarificarea aplicării Art. 4.4 privind*

⁹⁹ "starea" se referă la starea ecologică/potențialul ecologic și starea chimică pentru apele de suprafață, respectiv stare cantitativă și stare chimică pentru apele subterane

¹⁰⁰ http://arhiva.rowater.ro/TEST/CIS_Guidance_Article_4_7_FINAL_ENG.PDF

extinderea termenelor în Planul de Management actualizat - 2021 și considerații practice privind termenul de 2027 și documentul WD2017-2-2– Condițiile naturale în relație cu excepțiile DCA.

Stabilirea **excepțiilor de la obiectivele de mediu** se realizează la nivel de **corp de apă**, fiind un proces iterativ, actualizat în cadrul fiecărui ciclu de planificare. În actualul ciclu de planificare, actualizarea s-a realizat pe baza datelor și informațiilor suplimentare (analiza de risc actualizată la nivelul anului 2021, analiza de risc aferentă perioadei 2022-2027, informații privind decalarea/prelungirea termenelor de implementare a unor măsuri, măsuri suplimentare noi, corpuri de apă redelimitate etc.), precum și a unor date și informații ce nu au fost disponibile la momentul elaborării *Planului Național de Management actualizat aprobat prin H.G. nr.859/2016* etc.

Ca principiu general, aplicarea excepțiilor în contextul Art. 4.4. are la bază fezabilitatea tehnică și costurile disproporționate și condițiile naturale în contextul Art.4.4.c.

10.2.2. Aplicarea excepțiilor la nivelul corpurilor de apă

10.2.2.1. Excepții de la obiectivele de mediu pentru starea ecologică – ape de suprafață

Din analiza actualizată a presiunilor și a stării corpurilor de apă de suprafață, coroborată cu datele furnizate de analiza de risc actualizată perioadei 2022-2027, se estimează la nivelul bazinului hidrografic Jiu, din 37 (21,14 %) de corpuri de apă cu excepții în relație cu obiectivul de mediu (stare ecologică bună/potențial ecologic bun) următoarele:

- pentru un număr de 11 (6,28%) corpuri de apă se aplică excepții de prelungire a termenului de atingere a obiectivelor de mediu având ca orizont de timp 2022-2027 (Art. 4.4)
- pentru un număr de 25 (14,28%) corpuri de apă se aplică excepții de prelungire a termenului de atingere a obiectivelor de mediu după 2027 (Art. 4.4.c)
- Pentru 1 corp de apă din bazinul hidrografic Jiu se aplică excepție pe Art. 4.(7). pe principiul precauției.

Aplicarea excepțiilor de la obiectivele de mediu (sub Art. 4(4), Art. 4(4)c și Art.4.(7). ale DCA) (Figura 10.1., Figura 10.2.), pentru 37 corpuri de apă, s-a realizat după cum urmează:

- din 11 corpuri de apă cu excepții de prelungire a termenului 2022-2027, 8 (72,73%) sunt corpuri de apă naturale și 3 (27,27 %) corpuri de apă puternic modificate.

În cazul corpurilor de apă naturale, analiza a indicat faptul că toate cele 8 corpuri de apă sunt corpuri de apă râuri (permanente) ceea ce reprezintă 72,73 % din numărul de corpuri de apă cu excepții de prelungire a termenului 2022-2027 .

În cazul corpurilor de apă puternic modificate, 1 este corp de apă râu (permanent) și 2 sunt corpuri de apă – lacuri de acumulare, ceea ce reprezintă 9,09 % respectiv 18,18% din numărul de corpuri de apă cu excepții de prelungire a termenului 2022-2027.

- din 26¹⁰¹ corpuri de apă cu excepții de prelungire a termenului după 2027, 22 (84,62%) sunt corpuri de apă naturale și 4 (15,38%) corpuri de apă puternic modificate. Excepțiile, în cazul corpurilor de apă naturale, s-au aplicat unui număr de 19¹⁰² corpuri de apă râuri (17 permanente și 2 nepermanente) și 3 lacuri naturale, ceea ce reprezintă 73,08% respectiv 11,54% din numărul de corpuri de apă cu excepții de prelungire a termenului după 2027. În cazul corpurilor de apă corpuri puternic modificate, 1 este corp de apă râu (permanent) și 3 sunt corpuri de apă – lacuri de acumulare, ceea ce reprezintă 3,85 % respectiv 11,54% din numărul de corpuri de apă cu excepții de prelungire a termenului după 2027.

Excepțiile de tipul 4.4. aferente perioadei 2022-2027, aplicate la 11 corpuri de apă, au la bază **fezabilitatea tehnică (8 CA naturale reprezentând 4,29%) și 3 CAPM.**

http://arhiva.rowater.ro/TEST/Ghid%20Art.4.7_DCA_%20RO.pdf

¹⁰¹ este inclus și 1 corp de apă cu excepție sub Art. 4.7., conform cerințelor de raportare WISE

Excepțiile de tipul 4.4.c cu termen după 2027 au fost aplicate la 25 corpuri de apă din motive de **condiții naturale**, cele mai frecvente fiind reprezentate de restabilirea elementelor de calitate biologică și fizico-chimice consecință a implementării măsurilor, condiții naturale hidrologice etc.

Menționăm că în unele situații la nivelul aceluiași corp de apă, sunt aplicate excepții de tipul Art. 4(4) și Art. 4.(4).c, termenul de atingere al obiectivului de mediu la nivel de corp de apă, fiind în aceste cazuri, după 2027.

Excepțiile de prelungire a termenelor sub Art. 4(4) și Art. 4(4)c la nivelul corpurilor de apă sunt determinate în principal de implementarea măsurilor de bază pentru realizarea sistemelor de colectare și epurare în special, în aglomerările umane cu mai mult de 2.000 locuitori echivalenți, de implementarea măsurilor suplimentare de construire a infrastructurii de apă uzată pentru aglomerările mai mici de 2.000 l.e., de aplicarea măsurilor pentru atenuarea efectelor presiunilor generate de agricultură, precum și de măsuri care vizează lucrările de infrastructură privind reducerea riscului la inundații. Din punct de vedere al principalelor sectoare de activitate în relație cu aplicarea excepțiilor, acestea sunt reprezentate de: dezvoltarea urbană, agricultura, apărarea împotriva inundațiilor, respectiv tipurile de impact asociate sunt reprezentate de poluarea organică, poluarea cu nutrienți, alterarea habitatelor datorită modificărilor morfologice.

10. Excepții de la obiectivele de mediu

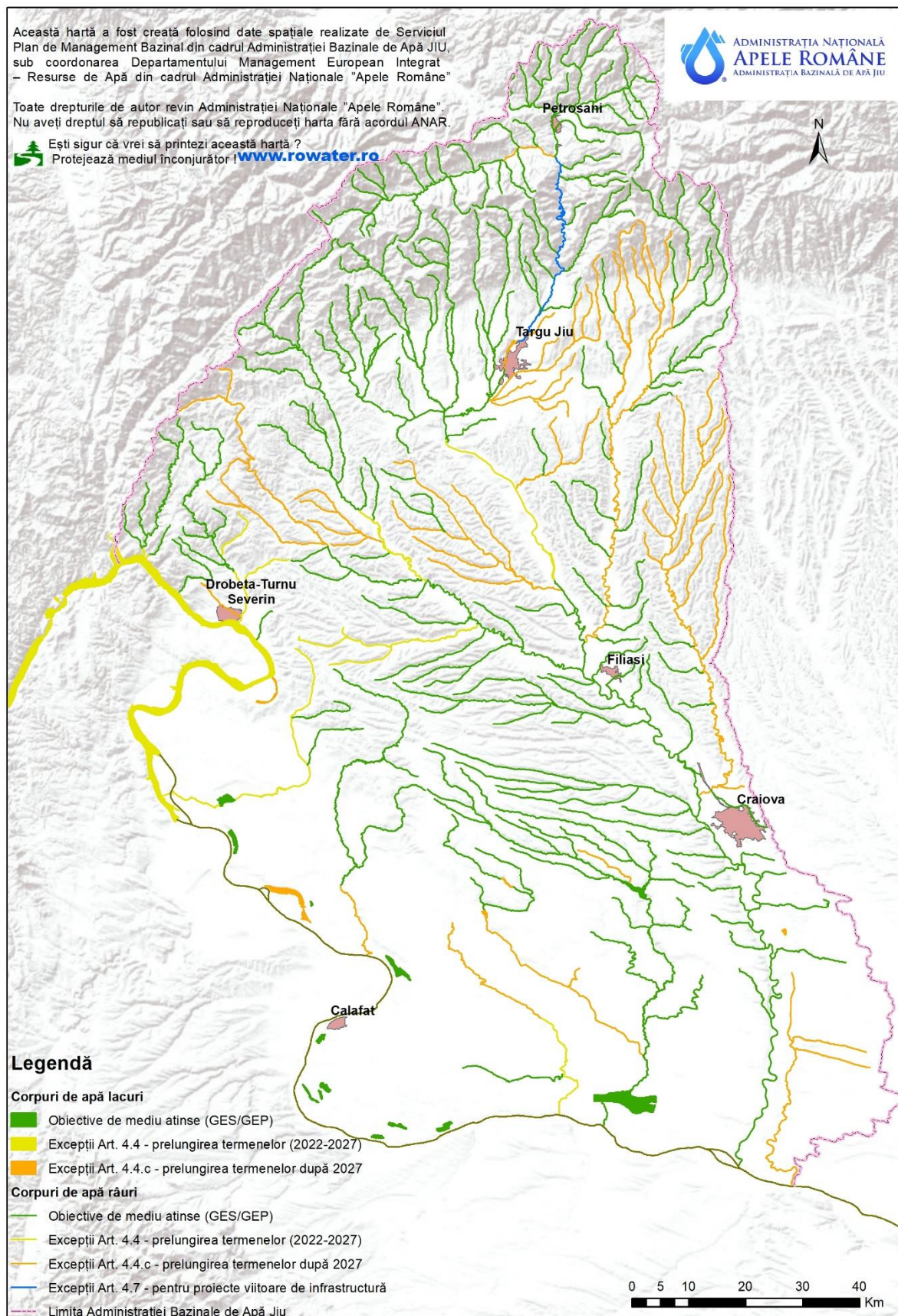


Figura 10.1. Excepții de la obiectivele de mediu pentru starea ecologică – ape de suprafață

În cadrul *Planului de Management actualizat (2021)*, situațiile care vizează excepțiile datorate costurilor disproporționate, sunt cele din Planul de Management actualizat aprobat prin HG 859/2016.

Informații sintetice privind excepțiile de la obiectivele de mediu la nivelul corpurilor de apă sunt prezentate în Anexa 7.1. a Planului de Management a b.h. Jiu 2021.

De asemenea, informații detaliate la nivel de corp de apă¹⁰³ căruia i s-a aplicat excepție de la obiectivul de mediu se regăsesc în Anexa 10.2 a Planului de Management 2021 al b.h. Jiu, considerațiile privind condițiile de aplicare a excepțiilor fiind prezentate în Anexa 10.1.

Informațiile detaliate fac referire la tipologia și starea ecologică/potențialul ecologic, starea chimică a corpului de apă, obiectivul de mediu, zonele protejate, presiunile semnificative, tipul și sub-tipul de excepție, justificarea excepțiilor din perspectiva măsurilor ce conduc progresiv corpul de apă la atingerea obiectivului de mediu, termenul de implementare al măsurilor, precum și termenul/orizontul de timp la care se preconizează atingerea obiectivului de mediu sub excepția aplicată.

Principalele sectoare de activitate în relație cu aplicarea excepțiilor sunt reprezentate de: dezvoltarea urbană, agricultura și producerea de energie prin hidrocentrale, tipurile de impact asociate fiind poluarea cu nutrienți, alterările hidrologice și alterarea habitatelor datorită modificărilor morfologice.

De asemenea măsurile necesare pentru atingerea obiectivelor de mediu aplicabile corpurilor de apă sunt indicate în capitolul 9 – *Programul de măsuri* și în anexele aferente acestui capitol.

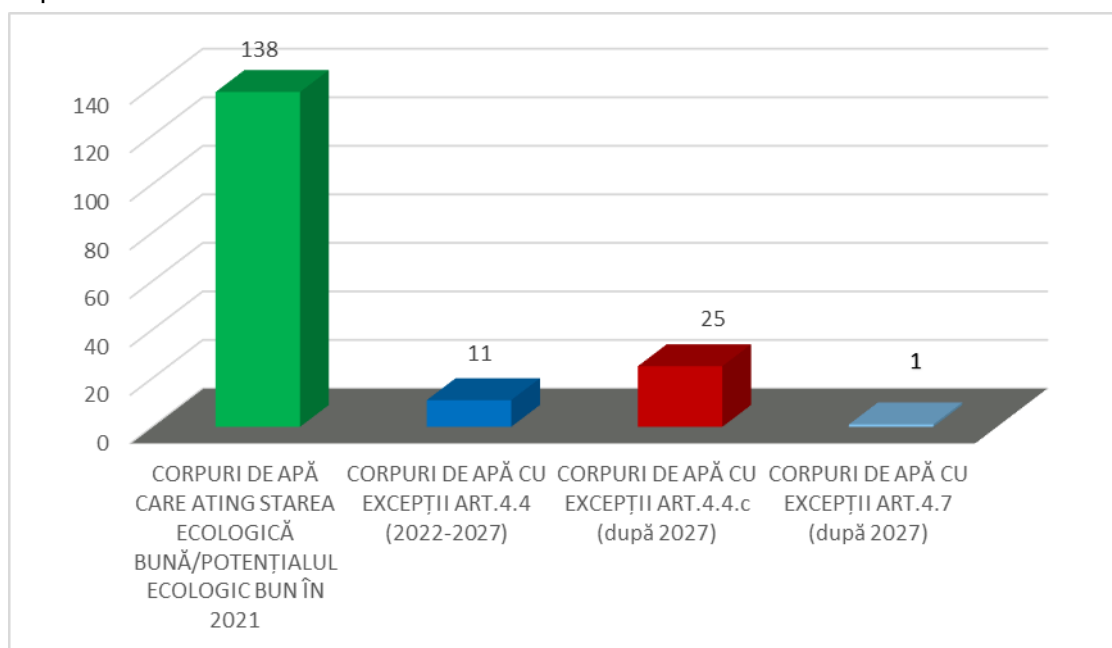


Figura 10.2. Corpuri de apă în stare ecologică bună/potențial ecologic bun (2021) și excepțiile (sub Art. 4(4) , Art.4(4)c) și Art. 4(7) de la obiectivele de mediu aplicate corpurilor de apă de suprafață

Menționăm totodată că pe măsura finalizării studiilor de impact asupra corpurilor de apă, pentru proiectele de infrastructura (menționate în cadrul Capitolului 3.4.4 *viitoare proiecte potențiale de infrastructură*) dar și a elaborării Planurilor de Management ale Riscului la Inundații pot fi identificate situații de deteriorare ale stării/potențialului corpului de apă pentru care se impune aplicarea Art.4.7.

¹⁰³ Principiul grupării a fost aplicat având în vedere ca informațiile utilizate pentru justificarea excepțiilor să fie relevante pentru corpurile de apă grupate

Aplicând principiul precauției privind posibilul impact datorat unor proiecte noi de infrastructură, corpul de apă "Jiu - confl. Jiu de Est-Acum. Vădeni", aflat în stare ecologică bună, pe care este propusă "Amenajarea hidroenergetică a râului Jiu pe sectorul Livezeni-Bumbești: continuare lucrări" cu folosință hidroenergetică a fost propus la excepții pe Art. 4.(7), (figura 10.1).

Referitor la "Amenajarea hidroenergetică a râului Jiu pe sectorul Livezeni-Bumbești: continuare lucrări", menționăm următoarele:

- investiția este amplasată pe sectorul de defileu al râului Jiu cuprins între Livezeni și confluența cu râul Sadu și a fost începută în anul 2003;
- investiția a fost aprobată prin HG nr. 10/2003 și a fost declarată ca lucrare de interes național de utilitate publică prin HG nr. 1297/2006;
- obiectivul de investiții este în prezent finalizat în proporție de aproximativ 88%;
- în conformitate cu informațiile furnizate de Hidroelectrică SA s-au prevăzut a se executa scări de pești la captările Livezeni și Dumitra.

Referitor la lucrările de pe râul Jiu, reiterăm precizarea că la data elaborării *Planului de Management actualizat (2021)*, studiile de evaluare a impactului asupra corpurilor de apă aferente se află în derulare, respectiv, Amenajare complexă a râurilor Jiul de Vest și Est în vederea apărării împotriva inundațiilor a localităților riverane: obiectul I - punerea în siguranță a barajului Valea de Pești, județul Hunedoara;

Având în vedere etapa de screening, realizată în cadrul proiectului RO-Floods, (subcap. 3.4.4. *Viitoare proiecte potențiale de infrastructură*), a fost identificat un număr preliminar de 24 corpuri de apă (13,71 % din numărul total al corpurilor de apă), pentru care în această fază a analizei din cadrul proiectului, a fost identificat un potențial impact, având în vedere lucrările de reducere a riscului la inundații propuse. Lista acestor corpuri de apă de suprafață se regăsește în cadrul *Anexei 10.3 Corpuri de apă cu posibil impact datorat lucrărilor de reducere a riscului la inundații propuse în etapa de screening - Proiect RO Floods* pentru fiecare Administrație Bazinală de Apă.

Specificăm că această evaluare a fost realizată la nivelul localizării și capacităților de lucrări indicate în etapa de screening, etapele ulterioare din cadrul proiectului RO Floods (formarea alternativelor, măsuri de atenuare, stabilirea strategiilor și definitivarea măsurilor, Analiza Multicriterială și Analiza Cost Beneficiu), putând conduce la o reducere semnificativă a numărului acestora.

În conformitate cu prevederile Legii apelor nr. 107/1996, cu modificările și completările ulterioare, lucrările de infrastructură privind reducerea riscului la inundații vor face subiectul procedurii de evaluare a impactului asupra mediului derulată coordonat cu procedura de emitere a avizului de gospodărire a apelor care include și etapa de evaluare a impactului asupra corpurilor de apă, inclusiv aplicarea Art.2⁷ pentru situațiile care conduc la deteriorarea stării corpurilor de apă.

Indicații metodologice de aplicare a excepțiilor sub Art. 4(7) se regăsesc în *Anexa 10.1. „Elemente metodologice privind aplicarea excepțiilor de la obiectivele de mediu în cadrul articolului 4(7) al Directivei Cadru în domeniul Apei (2000/60/EC)”*.

10.2.2.2. Excepții de la obiectivele de mediu pentru starea chimică – ape de suprafață

Din analiza actualizată a presiunilor și a stării/impactului acestora, coroborată cu datele furnizate de analiza de risc actualizată la nivelul 2022-2027, în bazinul hidrografic Jiu se aplică excepții de la atingerea obiectivelor de mediu (stare chimică bună) după anul 2027 (art. 4.4.c) (*Figura 10.3*) pentru 3 corpuri de apă.

Aplicarea excepțiilor de la obiectivele de mediu, conform art. 4.4.c după anul 2027 (stare chimică bună) s-a realizat având în vedere 3 corpuri de apă naturale râuri, ce reprezintă 1,71% din totalul de 175 corpuri de apă la nivelul bazinului hidrografic Jiu, respectiv 1,84 % din totalul de 163 corpuri de apă naturale.

La nivelul bazinului hidrografic Jiu, pentru niciun corp de apă din categoria lacuri nu se aplică excepții de la atingerea obiectivului de mediu, toate fiind în stare chimică bună.

10. Excepții de la obiectivele de mediu

Pentru fiecare corp de apă căruia i s-au stabilit excepții de la starea chimică, în *Anexa 7.1 a Planului de Management actualizat al bh. Jiu 2022-2027*, se prezintă obiectivul preconizat; aspecte privind condițiile de aplicare a excepțiilor sunt indicate în *Anexa 10.1*.

Informații privind măsurile aplicate corpurilor de apă cu excepții în vederea atingerii obiectivelor de mediu sunt prezentate în capitolul 9 – *Programul de măsuri* și în anexele aferente acestui capitol precum și în fișele de justificare din *Anexa 10.2 a Planului de Management actualizat al bh. Jiu 2022-2027*.

10. Excepții de la obiectivele de mediu

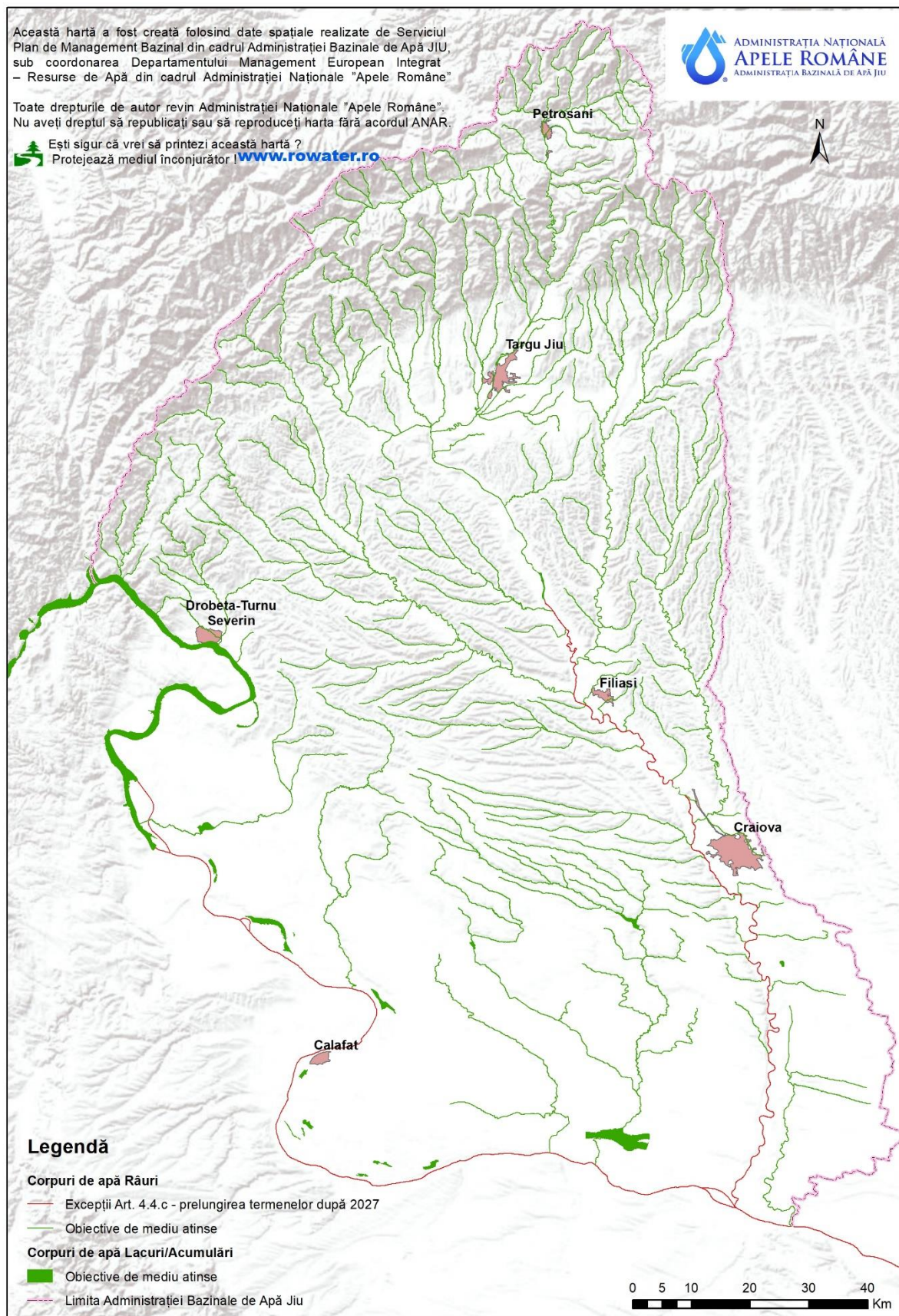


Figura 10.3. Excepții de la obiectivele de mediu (starea chimică) pentru corpurile de apă de suprafață

În *Figura 10.4* sunt reprezentate grafic tipurile de excepții conform art. 4.(4).(c) (condiții naturale)

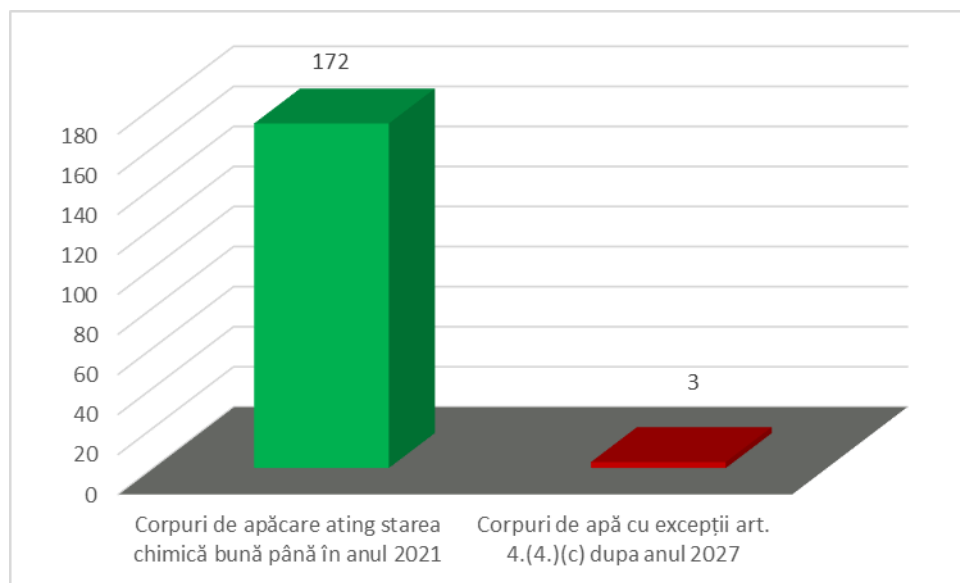


Figura 10.4. Obiectivele de mediu atinse privind starea chimică bună și excepțiile de la obiectivele de mediu pentru corpurile de apă de suprafață

În general, la nivel național, s-a apelat la extinderea termenului de atingere a obiectivelor de mediu privind starea chimică bună a apelor de suprafață, ca urmare a faptului că îmbunătățirea stării acestor corpuri de apă, până la termenul impus de DCA, nu este **fezabilă** din punct de vedere **tehnic**.

Acest tip de excepții, de prelungire a termenelor potrivit Art. 4(4), s-a solicitat având în vedere timpul necesar implementării, atât a măsurilor de bază pentru sursele punctiforme de poluare, cât și a măsurilor suplimentare stabilite pentru determinarea cauzelor insuficient cunoscute sau necunoscute de producere a poluării.

Directiva 2013/39/UE a stabilit standarde de calitate pentru mediu mai stricte pentru anumite substanțe prioritare și a introdus noi substanțe prioritare. În situația în care corpul de apă de suprafață nu atinge obiectivul de mediu din cauza acestor tipuri de substanțe, este posibilă aplicarea excepțiilor de tipul 4(4)(c).

Prelungirea termenelor prevăzute la art. 4(4)(c) al DCA este limitată la alte două actualizări ale planului de management, cu alte cuvinte, până în anul 2033 pentru substanțele existente cu standarde revizuite mai stricte și până în 2039 pentru substanțele noi prioritare (articolul 3 alineatul (1a) din Directiva 2008/105/CE modificată)¹⁰⁴.

Principalele sectoare de activitate care determină aplicarea excepțiilor de la atingerea stării chimice bune după 2021 sunt următoarele: industria minieră cu poluare istorică, agricultura, dezvoltarea urbană, precum și alte surse neidentificate.

10.2.2.3. Excepții de la obiectivele de mediu – ape subterane

În cazul Administrației Bazinale de Apă Jiu toate corpurile de apă subterană au fost considerate în stare chimică bună. Comparativ cu Planul de Management actualizat al bazinului hidrografic Jiu 2016-2022, în care pentru 2 corpuri de apă subterană au fost prevăzute excepții de la atingerea stării chimice bune, pentru cel de-al III-lea Plan de management nu se solicită excepții de la obiectivele de mediu.

¹⁰⁴ Document tehnic privind Condițiile Naturale în relație cu excepțiile, conform DCA (Natural Conditions in relation to WFD Exemptions, Water Directors Meeting, 4-5 December 2017, Tallinn)

11. ASPECTE CANTITATIVE ȘI SCHIMBĂRI CLIMATICE

Schimbările rapide din mediul înconjurător sunt cauzate de creșterea populației globului, de creșterea ratei de consum a resurselor de către societatea umană și de schimbări ale tehnologiilor și ale organizării politico-sociale. Cea mai importantă componentă a schimbărilor globale o reprezintă modificarea climei din cauza efectului de seră, care va avea un impact important asupra mediului și activităților economico - sociale. Fenomenul de încălzire globală a condus la creșterea frecvenței evenimentelor extreme, alternanța rapidă între caniculă severă/secetă accentuată și precipitații abundente/inundații fiind din ce în ce mai evidente.

Potrivit Raportului privind starea mediului în România, variabilitatea climatică va avea efecte directe asupra unor sectoare precum agricultura, silvicultura, gestionarea resurselor de apă ceea ce poate conduce la modificarea perioadelor de vegetație și la deplasarea liniilor de demarcație dintre păduri și pajiști și poate determina creșterea frecvenței și intensității fenomenelor meteorologice extreme (furtuni, inundații, secete). Schimbările în regimul climatic din România se încadrează în contextul global, ținând seama de condițiile regionale: creșterea temperaturii va fi mai pronunțată în timpul verii, în timp ce, în nord-vestul Europei creșterea cea mai pronunțată se așteaptă în timpul iernii.

Administrația Națională de Meteorologie¹⁰⁵ a realizat scenarii climatice pentru perioadele 2011-2040 și 2021-2050 și efectele cuantificabile asupra temperaturii medii multianuale și precipitațiilor medii multianuale în România, evidențiind o creștere a temperaturii medii anuale până în anul 2030 între 0,5°C și 1,5°C, pentru perioada 2020-2029 și între 2,0°C și 5,0°C, pentru 2090-2099, în funcție de scenariul aplicat. De asemenea, a fost prognozată o tendință generală descrescătoare a cantităților anuale de precipitații la nivelul întregii țări și în special o creștere accentuată a deficitului de precipitații în zonele situate în sudul și estul României. Cantitatea totală de precipitații anuale ar putea scădea cu 10-30 % la sfârșitul secolului, în funcție de modelele climatice utilizate. Mai multe detalii se pot consulta la același capitol din Planul Național de Management actualizat, aprobat prin HG nr. 859/2016.

În acest context, gestionarea durabilă a apei va juca un rol important în ceea ce privește adaptarea omenirii la mediul său modificat și va contribui la evitarea creșterii temperaturii globale cu mai mult de 1,5° Celsius¹⁰⁶. Gestionarea acestei resurse vitale necesită o abordare cu adevărat integrată la nivelul bazinului hidrografic, care să ia în considerare dimensiunile de mediu, sociale, economice și de sănătate.

Se preconizează că schimbările climatice vor avea un impact major asupra resurselor de apă și asupra managementului lor durabil. Dintre țările din bazinul Dunării, România este de așteptat să fie mai afectată de schimbările climatice, în principal prin frecvența și amploarea inundațiilor, inclusiv inundațiile rapide, precum și prin intensitatea și durata secetelor cu repercursiuni negative asupra calității și biodiversității acvatice. Provocările ridicate de efectele schimbărilor climatice oferă o oportunitate unică de a consolida și dezvolta modul în care se gestionează resursele de apă, precum și riscurile aferente.

În anul 2016, într-un raport al Agenției Europene de Mediu¹⁰⁷, a fost propus un indicator integrat pentru evaluarea unitară a impactului și vulnerabilității la schimbările climatice ale statelor membre ale UE, bazat pe rezultatele proiectului european IMPACT2C¹⁰⁸. Proiectul a evaluat impactul creșterii temperaturii globale cu 2°C până în anul 2080, aplicând criteriile de impact în raport cu sectoarele apă, agricultură, turism și ecosisteme, utilizând modele climatice regionale. Scenariile utilizate pe termen lung pentru emisiile globale de gaze cu efect de seră (RCP8.5. și RCP4.5) și criteriile de impact aplicate (nivelul apei de răcire, secete hidrologice – râu cu nivel scăzut al debitului, cu perioada de revenire de 10 ani, inundații cu perioada de revenire 10 ani, randamentul culturilor -

¹⁰⁵ Proiectului ADER - Sistem de indicatori geo-referențiali la diferite scări spațiale și temporale pentru evaluarea vulnerabilității și măsurile de adaptare ale agroecosistemelor față de schimbările globale (2011-2014), finanțat prin Planul Sectorial pentru Cercetare-Dezvoltare din Domeniul Agricol și de Dezvoltare Rurală pe anii 2011-2014 - ADER 2020

¹⁰⁶ Raportul „Încălzirea globală cu 1,5 °C”, adoptat în cadrul celei de a 48-a sesiuni a IPCC (6 octombrie 2018), pentru efectele și impacturile preconizate ale scenariilor de încălzire globală cu 1,5 °C și 2 °C

¹⁰⁷ Schimbări climatice, impacturi și vulnerabilități în Europa, Raport EEA nr. 1/2017 – Raport bazat pe un indicator

¹⁰⁸ <https://climate-adapt.eea.europa.eu/knowledge/adaptation-information/research-projects/impact2c>

11. Aspecte cantitative și schimbări climatice

grâu de iarnă, valoarea la risc pentru turismul de vară și de iarnă și funcționarea ecosistemului terestru - productivitatea primară netă și carbonul organic din sol), precum și considerarea politicii UE și literaturii științifice disponibile, au condus la situația prezentată în *Figura 11.1*.

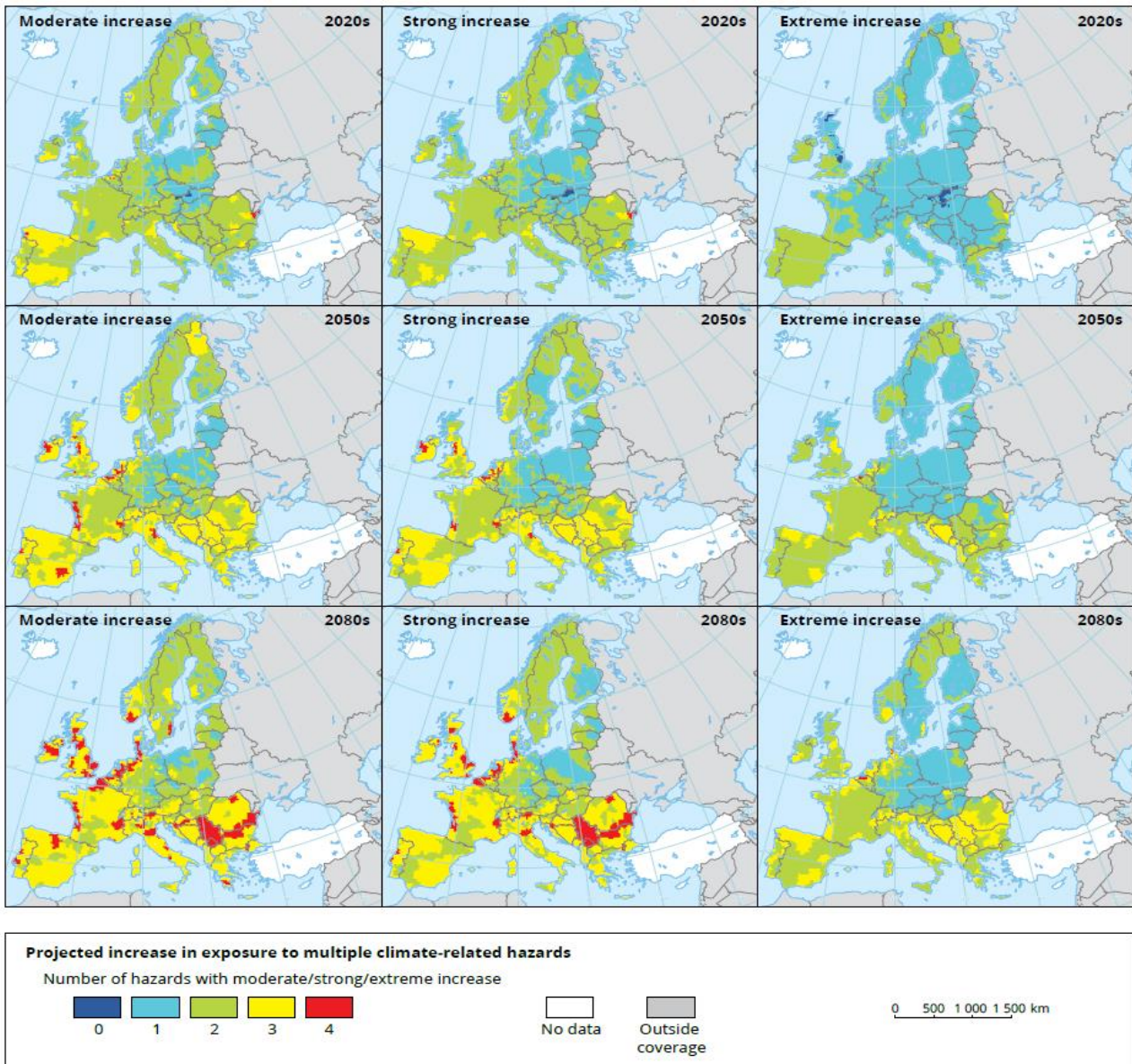


Figura 11.1. Creșterea riscului de producere a fenomenelor extreme

Hărțile arată creșteri proiectate ale expunerii la pericol (luând în considerare evenimentele climatice cu un interval de revenire statistică de 100 de ani) pentru trei intervale de timp (anii 2020, 2050 și 2080) și pentru trei niveluri: moderat (creștere cel puțin 20 %), puternic (creștere cel puțin 100 %) și extrem (crește cel puțin 1000 %). O astfel de abordare arată că Europa s-ar putea confrunta cu o creștere progresivă a ansamblului pericolelor legate de climă din anii 2020 până în anii 2050 și mai departe până în anii 2080, cu o creștere spațială de la nord-estul spre sud-vestul Europei. Până în 2080, majoritatea zonelor din Spania, Franța, Italia, Bulgaria și România, dar și în Olanda, Regatul Unit și Irlanda se estimează să fie afectate de creșterea probabilității de apariție a pericolului de fenomene extreme.

Directiva Parlamentului European 2008/56/CE de instituire a unui cadru de acțiune comunitar în domeniul politicii privind mediul marin¹⁰⁹ tratează problema impactului schimbărilor climatice asupra mărilor și a efectelor schimbărilor climatice asupra mediului marin. Ea impune Statelor

¹⁰⁹ Directiva 2008/56/CE a Parlamentului European și a Consiliului din 17 iunie 2008 de instituire a unui cadru de acțiune comunitară în domeniul politicii privind mediul marin (Directiva-cadru Strategia pentru mediul marin) <https://eur-lex.europa.eu/legal-content/RO/TXT/?uri=CELEX%3A32008L0056>

11. Aspecte cantitative și schimbări climatice

Membre să ia în considerare, în cadrul evaluărilor lor inițiale, diverși factori legați de climat, cum ar fi modificarea temperaturii mărilor, stratul de gheață și acidificarea oceanelor. În acest sens, la nivel național s-a observat faptul că pe termen lung, tendința evoluției nivelului la Marea Neagră este ascendentă. Pe parcursul anului 2019 în apele costiere s-a evidențiat că¹¹⁰:

- temperatura apei mării a înregistrat media anuală cea mai ridicată (14,9 °C) din ultimii 60 de ani (1959-2019), cu abateri pozitive ale mediilor lunare cuprinse între 0,8 °C (ianuarie) și 5,8 °C (iunie);
- debitele Dunării au înregistrat în luna iunie 2019 valoarea medie 12.028 m³/s care a depășit semnificativ media lunară multianuală; perioada coincide cu gradul minim de agitație al mării și temperaturile cele mai ridicate ale apei mării, astfel încât impactul a fost observat până în apele costiere;
- s-au accentuat fenomenele de circulație ale maselor de apă sub influența regimului vântului și al curenților.

Estimările pe termen mediu arată că nivelul Mării Negre va crește cu o medie de 5 cm pe deceniu, în special în zona costieră de la Vama Veche până la Sulina.

Referitor la aspectele privind schimbările climatice, progresele înregistrate în *Planul Național de Management actualizat (2021)*, comparativ cu *Planul Național de Management actualizat 2015, aprobat prin HG nr. 859/2016*, se evidențiază următoarele:

- derularea procesului de actualizare a *Strategiei privind schimbările climatice 2013-2020 și a Planului Național de acțiune 2016-2020 privind schimbările climatice*, având în vedere în principal noile cerințe europene din cadrul Pactului Ecologic European și Strategia privind adaptarea la schimbările climatice în bazinul hidrografic al Dunării; actualizarea se realizează pentru perioada 2021-2030, cu perspectiva anului 2050, în cadrul proiectului Ro-ADAPT finanțat prin Programul Operațional Capacitate Administrativă 2014-2020¹¹¹;
- actualizarea evaluării cerințelor folosințelor de apă la nivelul bazinelor hidrografice, pentru orizontul de timp 2020 și 2030, în vederea fundamentării acțiunilor și măsurilor necesare atingerii obiectivelor gestionării durabile a resurselor de apă;
- compararea resurselor de apă cu consumul la folosințele de apă, în scopul determinării deficitelor de apă, în vederea identificării zonelor deficitare din punct de vedere a resursei de apă de suprafață și subterane;
- dezvoltarea de scenarii privind utilizarea apelor în condițiile schimbărilor climatice pentru sectoarele economice cele mai afectate din zonele cu regimul precipitațiilor scăzut (ex. agricultură) și propunerea de măsuri de atenuare și adaptare la schimbările climatice;
- identificarea de măsuri de economisire a apei în bazinele hidrografice predispuse la secetă hidrologică și analiza posibilității de reutilizare a apelor uzate urbane și din zootehnie;
- dezvoltarea de studii privind actualizarea evaluării resursei de apă la nivelul bazinelor hidrografice și estimarea acestora la orizontul de timp 2050, respectiv 2100, ținând seama de influența schimbărilor climatice și studii privind extremele hidrologice și impactul schimbărilor climatice;
- dezvoltarea de studii pentru stabilirea vulnerabilității sistemelor de gospodărire a apelor la schimbările climatice (ex. adaptarea programelor de exploatare a lacurilor de acumulare la regimul hidrologic modificat și la noile cerințe de apă, care țin cont de variabilitatea naturală a regimului hidrologic în condiții de schimbări climatice, înregistrate în perioadele anterioare).

În anul 2019, în cadrul INHGA, s-au realizat *Studii în vederea adaptării folosințelor/lucrărilor de gospodărire a apelor la schimbările climatice având în vedere atingerea/menținerea obiectivelor*

¹¹⁰ Raport anual privind Starea Mediului în România pe anul 2019

¹¹¹ Proiect „Consolidarea capacității instituționale pentru îmbunătățirea politicilor din domeniul schimbărilor climatice și adaptarea la efectele schimbărilor climatice”, Cod SIPOCA/SMIS2014+: 610/127579SIPOCA 610 <http://www.mmediu.ro/categorie/sipoca610-ro-adapt/269>

de mediu ale corpurilor de apă. Studiu de caz (un sub-bazin din cadrul A.B.A. Banat) - Lacul de acumulare Surduc;

În anul 2020, în cadrul INHGA, s-au realizat *Studii în vederea adaptării la schimbările climatice a modului de exploatare al lacurilor de acumulare. Studiu de caz - Lacul de acumulare Paltinu și Lacul de acumulare Siriu.*

Pentru corpurile de apă supuse stresului cantitativ și calitativ datorat schimbărilor climatice, se aplică măsuri recomandate de documentele europene: *Ghidul document nr. 24 privind Planul de Management al bazinelor hidrografice în condiții de schimbări climatice*¹¹² și de conceptul care promovează la nivel european stocarea/retenția naturală a apelor (*Natural Water Retention Measures - NWRM*).

Măsurile de acest tip luate în considerare în programele de măsuri se referă la restaurarea zonelor umede și renaturarea luncilor inundabile ale corpurilor de apă, măsuri care au efecte multiple, respectiv:

- refacerea echilibrului hidrologic și ecologic și al funcțiilor naturale specifice zonelor umede;
- extinderea habitatelor naturale de interes conservativ SCI și SPA;
- stabilirea regimului de inundare controlată în incintă în vederea atenuării inundațiilor sau stocarea apei în perioade secetoase;
- dezvoltarea durabilă a activităților tradiționale de pescuit, pășunat și ecoturism.

În stabilirea măsurilor pentru cel de-al treilea ciclu de planificare s-a ținut cont și de impactul schimbărilor climatice. Astfel, măsurile includ în evaluare aspecte privind schimbările climatice și acțiunile necesare pentru măsuri de atenuare și adaptare la schimbările climatice, acestea fiind analizate și luate în considerare, după caz, în programele de măsuri ale *Planurilor de Management actualizate ale bazinelor/spațiilor hidrografice (2021)*. De asemenea, pentru majoritatea măsurilor de construire a infrastructurii de alimentare cu apă și infrastructurii de colectare și epurare a apelor uzate, proiectarea și planificarea proiectelor țin seama de scenariile actualizate privind schimbările climatice (ex. evenimente de ploi, relevante la data implementării). În cazul proiectelor mai mici s-a avut în vedere o abordare flexibilă, de la caz la caz, având în vedere posibilitățile viitoare de adaptare sau extindere.

11.1. Aspecte cantitative

În România, aspectele cantitative ale gestionării resurselor de apă sunt reglementate și implementate în principal prin:

- **Schema Directoare de Amenajare și Management a Bazinului Hidrografic**, prevăzută în Legea Apelor nr. 107/1996 cu modificările și completările ulterioare ca instrument de planificare în domeniul apelor care integrează cele două componente ale planificării și managementului, respectiv **Planul de Management bazinal actualizat** (gestionare calitativă a resurselor de apă) și **Planul de Amenajare a Bazinului Hidrografic Hidrografic** (componenta de gestionare cantitativă a resurselor de apă) și **Planul de Management al riscului la inundații**.

- **Strategia națională de management al riscului la inundații pe termen mediu și lung**, aprobată prin HG nr. 846/2010, care promovează aplicarea măsurilor de restaurare a zonelor naturale inundabile în scopul reactivării capacității zonelor umede și a luncilor inundabile de a reține apa și de a diminua impactul inundațiilor, respectiv păstrarea zonelor inundabile actuale, cu vulnerabilitate scăzută, pentru atenuarea naturală a undelor de viitură, cu respectarea principiilor strategiei. Această strategie va fi revizuită și actualizată în cadrul unui proiect POCA aflat în derulare (POCA SNMRI).

¹¹² *Common Implementation Strategy for the Water Framework Directive (2000/60/EC), Technical Report - 2009 - 040, Guidance Document no. 24 River Basin Management in a Changing Climate*

Prevederile privind asigurarea managementului cantitativ al apelor și măsurile stabilite în aceste documente au fost redactate pe larg în Planul Național de Management actualizat, aprobat prin HG nr. 859/2016.

- **Strategia națională energetică 2018-2030 cu orizont de timp 2050**, avizată prin procedura SEA și aflată în curs de aprobare. Strategia include obiective cheie, politici și măsuri de atenuare și adaptare la schimbări climatice în sectorul producției de energie. Principalele obiective operaționale legate de decarbonizare și eficiență energetică sunt un mix energetic diversificat și echilibrat care conține tehnologii energetice avansate și dezvoltarea mijloacelor de producție cu emisii scăzute de GES (nuclear, RES, hidroenergie).

Începând cu anul 2011, **Institutul Național de Hidrologie și Gospodărire a Apelor (INHGA) a dezvoltat studii privind evaluarea resursei de apă la nivelul bazinelor hidrografice și estimarea acestora la orizontul de timp 2020, 2030, 2050 și 2100, ținând seama de influența schimbărilor climatice și studii privind extremele hidrologice și impactul schimbărilor climatice.** Acestea sunt orientate în principal spre:

- evaluarea resurselor de apă la nivelul bazinelor hidrografice și a corpurilor de apă subterane ;
- identificarea tendinței și variabilității scurgerii medii și maxime datorate schimbărilor climatice;
- estimarea impactului schimbărilor climatice asupra regimului debitelor medii și maxime în bazinele hidrografice;
- indici pentru identificarea perioadelor secetoase și regionalizarea acestora pe areale din România. Studiu de caz - spațiul hidrografic pilot afectat de secetă în 2011;
- caracteristici ale variabilității spațio-temporale ale regimului de scurgere al apelor de suprafață și subterane;
- estimarea caracteristicilor scurgerii apei în condiții de secetă. Indici ai scurgerii minime;
- impactul sistemului de desecare asupra corpurilor de apă de suprafață și subterane.

Unele dintre rezultatele acestor studii au fost utilizate în cadrul planurilor de management la stabilirea programelor de măsuri, cu precizarea că studiile au fost realizate pentru câteva dintre bazine/spații hidrografice din România, urmând ca în viitor să se realizeze studii și pentru celelalte bazine/spații hidrografice.

Astfel, în cadrul studiului „**Identificarea principalelor zone potențial deficitare din punct de vedere al resursei de apă, la nivel național, în regim actual și în perspectiva schimbărilor climatice**” elaborat de INHGA, s-au identificat zonele/arealele potențial deficitare din punct de vedere al resursei de apă, atât la nivel actual, cât și în perspectiva schimbărilor climatice. În continuare se prezintă principalele rezultate și concluzii ale acestui studiu.

La determinarea disponibilității resurselor de apă pe bazine hidrografice se utilizează calculul resursei medii de apă (în regim natural și amenajat) pentru perioade caracteristice (1991-2013).

Scurgerea medie, utilă în gestiunea resurselor de apă, oferă informații asupra potențialului resurselor de apă dintr-un bazin hidrografic, reprezentând cel mai general indicator al acestora. În evaluarea resurselor de apă de suprafață este necesară cunoașterea caracteristicilor scurgerii medii pe o perioadă lungă de timp (peste 20 de ani) care pot fi exprimate sub forma următorilor parametri: *debitul lichid* (m^3/s), *debitul de apă mediu specific* ($l/s/km^2$), *volumul scurgerii medii* ($mil.m^3$) și *stratul scurs* (h, mm). Analiza s-a realizat pe baza debitului mediu și a volumului scurgerii medii lunare și anuale. *Volumul de apă mediu sau resursa de apă medie sau stocul mediu* reprezintă cantitatea de apă transportată de cursul de apă într-o anumită perioadă de timp.

Pentru determinarea resursei de apă la nivel național, conform informațiilor prezentate în studiul mai sus menționat, **s-au luat în considerare datele de la 364 stații hidrometrice** distribuite reprezentativ pe bazine/spații hidrografice după cum urmează (*Figura 11.2.*):

- Bazinul hidrografic Tisa: 10 stații hidrometrice;
- Bazinul hidrografic Someș: 23 stații hidrometrice;
- Bazinul hidrografic Crișuri: 20 stații hidrometrice;

11. Aspecte cantitative și schimbări climatice

- Bazinul hidrografic Mureș: 44 stații hidrometrice;
- Spațiul hidrografic Banat: 43 stații hidrometrice;
- Bazinul hidrografic Jiu: 30 stații hidrometrice;
- Bazinul hidrografic Olt: 55 stații hidrometrice;
- Spațiul hidrografic Argeș-Vedea: 24 stații hidrometrice;
- Bazinul hidrografic Ialomița: 16 stații hidrometrice;
- Bazinul hidrografic Siret: 44 stații hidrometrice;
- Bazinul hidrografic Prut: 30 stații hidrometrice;
- Spațiul hidrografic Dobrogea-Litoral: 16 stații hidrometrice;
- Spațiul hidrografic al Dunării: 9 stații hidrometrice.

Datele au fost calculate atât în ipoteza regimului natural, cât și influențat (amenajat) de curgere în vederea identificării diferențelor dintre cele două tipuri de regim. Analiza complexă a datelor scoate în evidență marea variabilitate spațială și temporală a scurgerii medii respectiv a volumul mediu de apă, generată de ansamblul factorilor fizico-geografici.

11. Aspecte cantitative și schimbări climatice

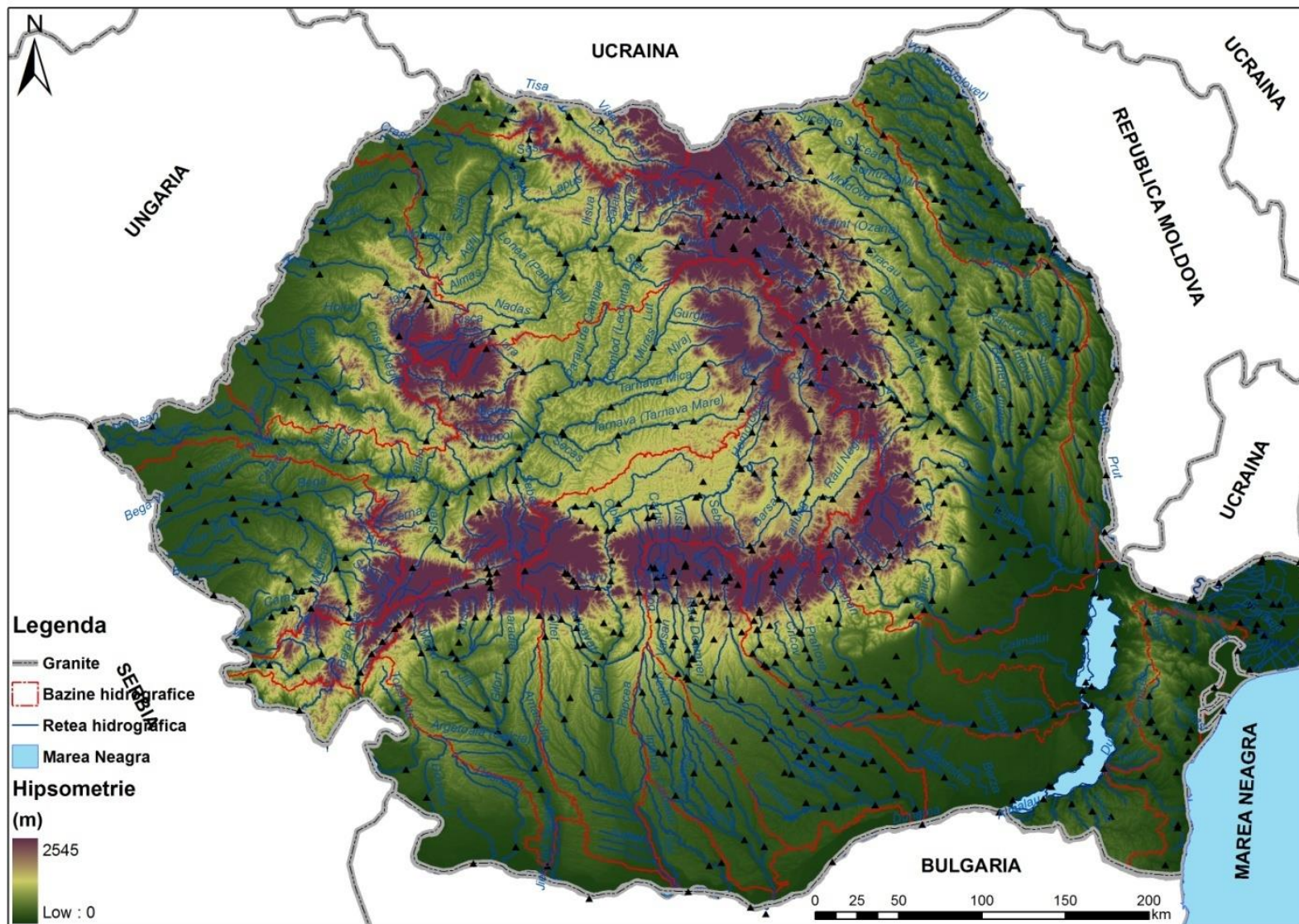


Figura 11.2. Distribuția stațiilor hidrometrice selectate la nivel bazinal și național pentru stabilirea disponibilității resurselor de apă

Resursa naturală de apă a anului 2020 provenită din râurile interioare a reprezentat un volum scurs de 29.705 milioane m³ care îl situează cu 25,6 % sub nivelul volumului mediu multianual calculat pentru o perioadă îndelungată (1950 – 2019), respectiv 39.920 milioane m³. În acest context anul 2020 poate fi considerat tot un an secetos la fel ca și anul 2017, iar anul 2019 poate fi considerat tot un an normal la fel ca și anul 2018. Comparativ cu ultimii 5 ani (2015 – 2019), volumul scurs în anul 2020 a fost mai mic cu circa 18,9 % față de media multianuală a stocului anual (36.605.6 milioane m³) scurs în intervalul amintit (Figura 11.3).¹¹³

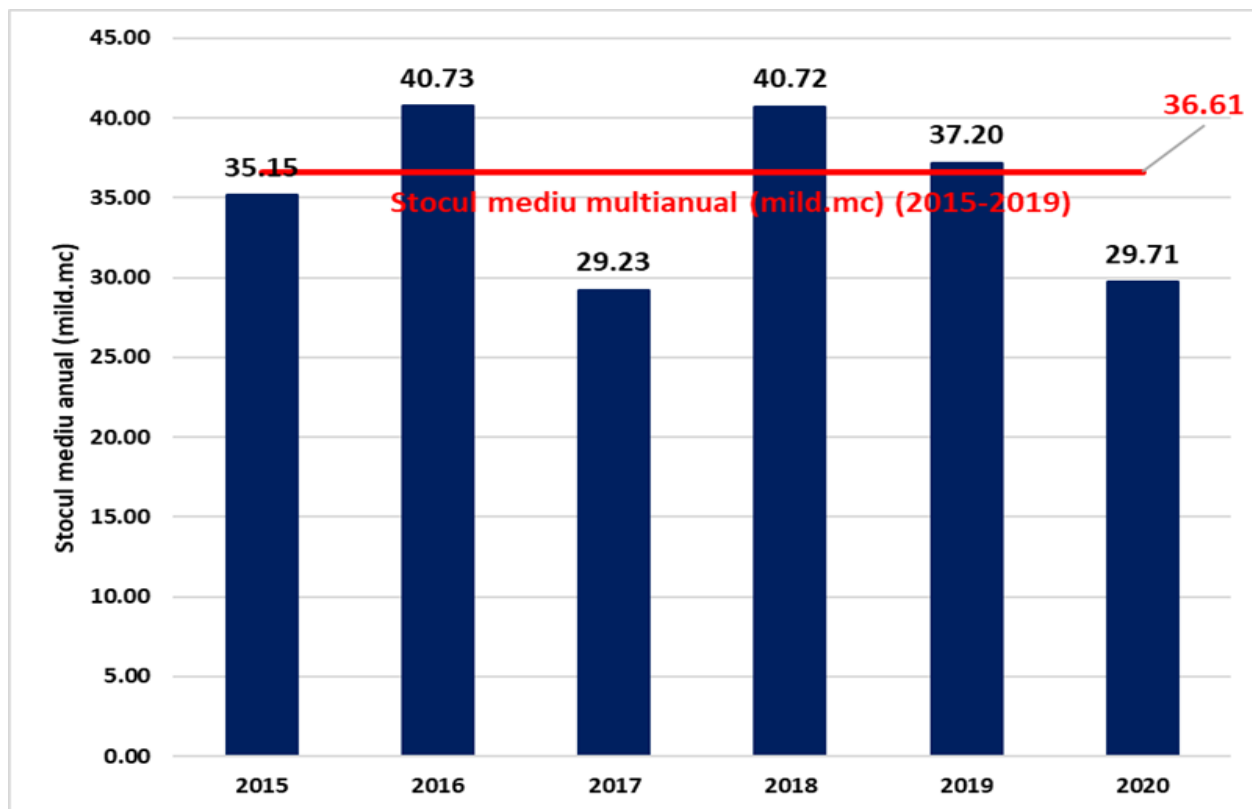


Figura 11.3. Resursele de apă ale anului 2020, comparativ cu perioada anterioară (2015-2019)

Resursa utilizabilă, potrivit gradului de amenajare a bazinelor hidrografice, cuprinde și resursa aferentă lacurilor litorale, precum și resursa asigurată prin re folosire externă indirectă în lungul râului¹¹⁴, și a avut valoarea de 38.346,760 mil. m³ în perioada 2014-2019.

- **Proгноza disponibilului de apă**

În prezent, pentru a prognoza disponibilitatea resurselor de apă pe bazine hidrografice este necesar să se ia în considerare efectul schimbărilor climatice asupra resurselor de apă. Estimarea impactului schimbărilor și variabilităților climatice asupra regimului hidrologic dintr-un bazin hidrografic se bazează pe simulările de lungă durată realizate cu ajutorul unui model hidrologic, utilizând ca date de intrare seriile de precipitații și temperaturi rezultate din simulările de evoluție climatică realizate cu ajutorul unui model meteorologic regional.

Pentru estimarea impactului schimbărilor climatice asupra regimului scurgerii pe râurile din România, în ceea ce privește debitele medii anuale, s-au prelucrat și s-au completat, acolo unde a fost cazul, rezultatele obținute în cadrul studiilor complexe elaborate la nivel național și internațional în cadrul Institutului Național de Hidrologie și Gospodărire a Apelor. Într-o primă etapă cercetările au vizat 80 % din suprafața României, fiind obținute rezultate pentru bazinele hidrografice Someș-Tisa, Crișuri-Barcău, Mureș, Timiș-Bega, Bârzava, Moravița, Caraș-Nera, Radimna, Berzeasca, Cerna,

¹¹³ Raport privind starea mediului în România în anul 2020

¹¹⁴ Date ANAR din Sinteza calității apelor în România

Jiu, Olt, Argeș-Vedea, Ialomița-Buzău, Siret și Bârlad, urmând ca în viitor să se definitiveze analiza și pentru celelalte râuri.

Ca urmare a acestor tendințe de variație ale parametrilor meteorologici, în urma analizei simulărilor evoluției debitelor, se observă următoarele modificări ale regimului debitelor medii multianuale, pentru râurile studiate: Iza: scădere de cca. -1,9%; Someș: creștere de cca. 6,2%; Crasna: scădere de cca. -9,4%; Mureș: scădere de cca. -9,9%; Jiu: scădere de cca. -11,0%; Olt: scădere de cca. -9,5%; Vedea: scădere de cca. -24,6%; Argeș: scădere de cca. -8,6 %; Ialomița: scădere de cca. -5,8%; Siret: scădere de cca. -9,6%.

Datele și informațiile prezentate mai sus sunt extrase din studiul *“Identificarea principalelor zone potențial deficitare din punct de vedere al resursei de apă, la nivel național, în regim actual și în perspectiva schimbărilor climatice”*, elaborat de Institutul Național de Hidrologie și Gospodărire a Apelor, la solicitarea Administrația Națională „Apele Române”.

Din analiza comparativă, pentru perioada viitoare (2021-2050) față de perioada de referință (1971-2000), ca urmare a tendințelor de variație a parametrilor meteorologici, în urma analizei simulărilor evoluției debitelor, conform concluziilor studiului mai sus menționat, a rezultat că bazinele hidrografice cu cele mai mari deficite ale debitelor medii multianuale sunt: Vedea, Jiu, Siret, Olt și Argeș.

În ultimii doi ani, în cadrul INHGA, pe lângă orizontul de timp 2021-2050, pentru care s-au făcut studii privind evaluarea cantitativă a resursei de apă de suprafață în contextul modificărilor climatice, a fost analizat și orizontul de timp 2071-2100. Un exemplu în acest sens îl constituie studiul *“Estimarea cantitativă a evoluției resursei de apă de suprafață din spațiul hidrografic al Crișurilor în contextul modificărilor climatice prevăzute pentru orizonturile de timp 2021-2050 și 2071-2100”*. Conform datelor prezentate în acest studiu, estimarea cantitativă a evoluției resursei de apă de suprafață în contextul modificărilor climatice prevăzute pentru orizonturile de timp 2021-2050 și 2071-2100 a fost realizată prin aplicarea modelului hidrologic de bilanț în contextul unui ansamblu de scenarii climatice agreeate de comunitatea științifică internațională (RCP 4.5. respectiv RCP 8.5) și comparate cu o nouă perioadă de referință: 1981-2010.

Din analiza comparativă a datelor rezultate în urma aplicării modelului hidrologic s-a constatat, conform rezultatelor prezentate în cadrul acestui studiu, creșteri ale stocului mediu multianual de apă la nivelul bazinelor analizate (Crișul Alb, Crișul Negru, Crișul Repede, Barcău și Ier).

- **Prognoza cerinței de apă**

Prognoza cerinței de apă s-a determinat în cadrul studiului *“Actualizarea studiilor de fundamentare a Planurilor de Amenajare a bazinelor hidrografice - Evaluarea cerințelor de apă (an de referință 2011) la nivelul bazinelor hidrografice pentru orizontul de timp 2020 și 2030”*, elaborat de Institutul Național de Hidrologie și Gospodărire a Apelor.

La realizarea prognozei cerințelor de apă pentru orizontul de timp 2020-2030 a fost aplicată *„Metodologia de prognoză a cerințelor de apă ale folosințelor”*, elaborată în cadrul Institutului Național de Hidrologie și Gospodărire a Apelor, metodologie utilizată și la elaborarea *Planului Național de Amenajare a Bazinelor Hidrografice*, parte componentă a Schemei Directoare de Amenajare și Management a Bazinelor Hidrografice. Detalii privind stabilirea cerințelor de apă sunt precizate în *Anexa 8.1 a Planului Național de Management actualizat*.

Tot în cadrul studiului *“Identificarea principalelor zone potențial deficitare din punct de vedere al resursei de apă, la nivel național, în regim actual și în perspectiva schimbărilor climatice”*, au fost identificate zonele deficitare din punct de vedere al resursei de apă de suprafață și subterană, având în vedere corelarea cu cerința de apă și efectele schimbărilor climatice.

La **identificarea zonelor deficitare din punct de vedere al resursei de apă de suprafață**, pe baza repartiției spațiale a resursei de apă medii pentru perioada 1991-2013, s-a constatat că cele mai mici valori ale stocului mediu de apă se întâlnesc în spațiul hidrografic Dobrogea-Litoral și Dunărea, în bazinele hidrografice Vedea, Bârlad, în cadrul bazinelor hidrografice ale râurilor din Piemontul Getic.

Se constată că cele mai reduse volume de apă se înregistrează în spațiul hidrografic Dobrogea-Litoral, în bazinele râurilor mici tributare Dunării, în bazinele râurilor Bârzava-Caraș-Nera, în bazinele râurilor Bârlad și Bahlui, în bazinele hidrografice mici din zona montană cu precădere în depresiunea Giurgeu și în Munții Parâng și Retezat Godeanu (ca urmare a prezenței substratului care favorizează infiltrația apei - calcare), bazinul hidrografic Olteț, bazinul hidrografic Vedea și câteva râuri mici din zona superioară a bazinului hidrografic Crișuri. De asemenea, zonele din interfluviul Jiu-Olt, Jiu-Amaradia, și zona Bărăganului de est, unde rețeaua hidrografică are o densitate redusă, volumele de apă sunt disponibile doar din râurile mari, ceea ce face ca folosințele de apă (în speță irigațiile în aceste zone) să fie deficitare în cazul anilor secetoși.

În concluzie, ca **zone potențial deficitare din punct de vedere al resursei de apă** se pot încadra din cele menționate mai sus doar **spațiul hidrografic Dobrogea-Litoral, bazinele hidrografice ale râurilor mici afluenți ai Dunării, bazinele râurilor Prut, Bârlad și Bahlui, spațiul hidrografic Banat, bazinele râurilor Vedea și Olteț.**

În ceea ce privește **identificarea zonelor deficitare din punct de vedere al resursei de apă subterană de mică adâncime**, a fost analizată rețeaua de monitorizare a acviferelor freatice pentru evidențierea regimului de niveluri minime (ca valori maxime ale adâncimilor) și perioadele în care nivelurile minime anuale s-au situat sub nivelul minim multianual. Astfel, în *Figura 11.4* sunt prezentate corpurile de ape subterane freatice și sunt evidențiate zonele cu resurse acvifere freatice reduse.

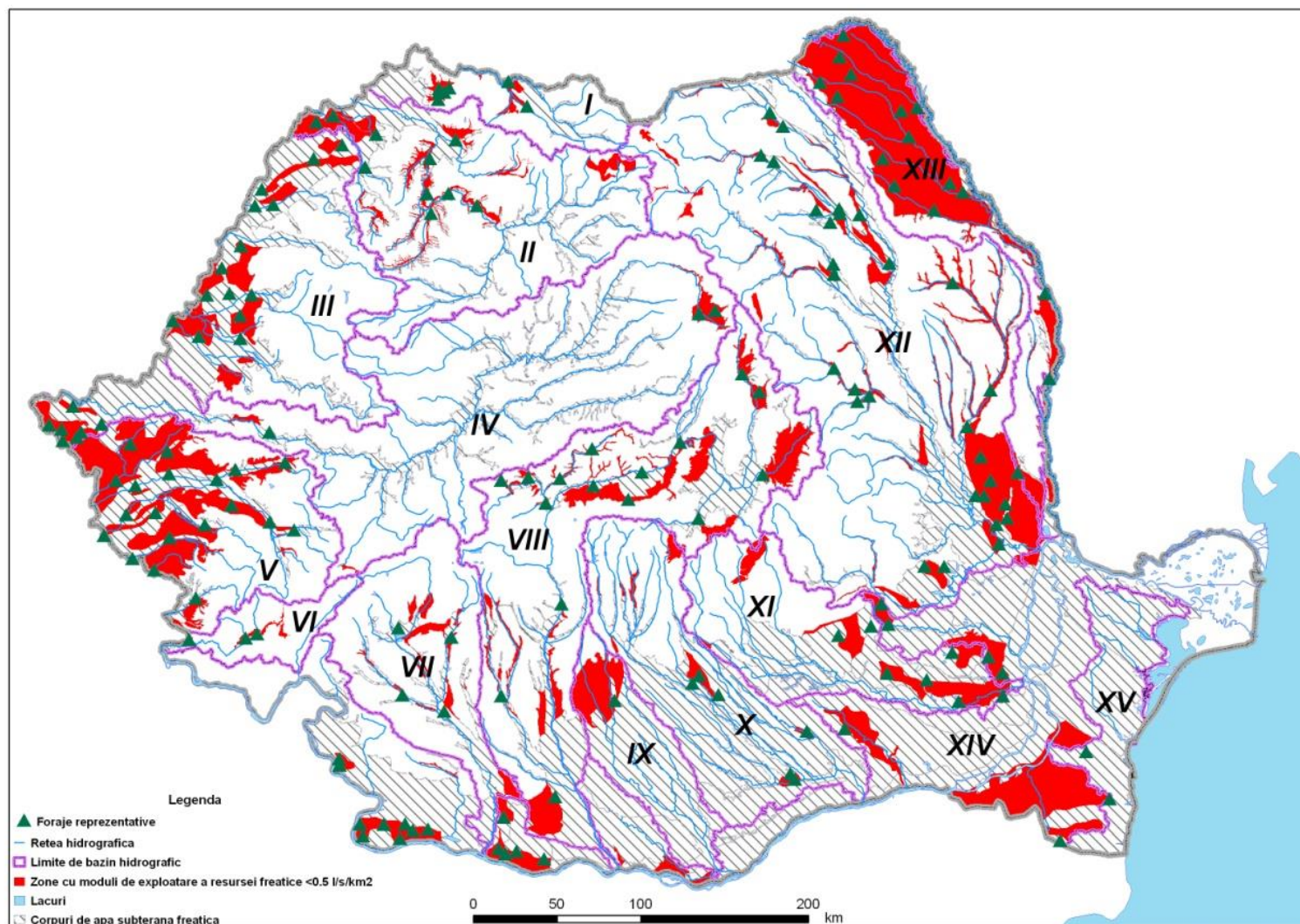


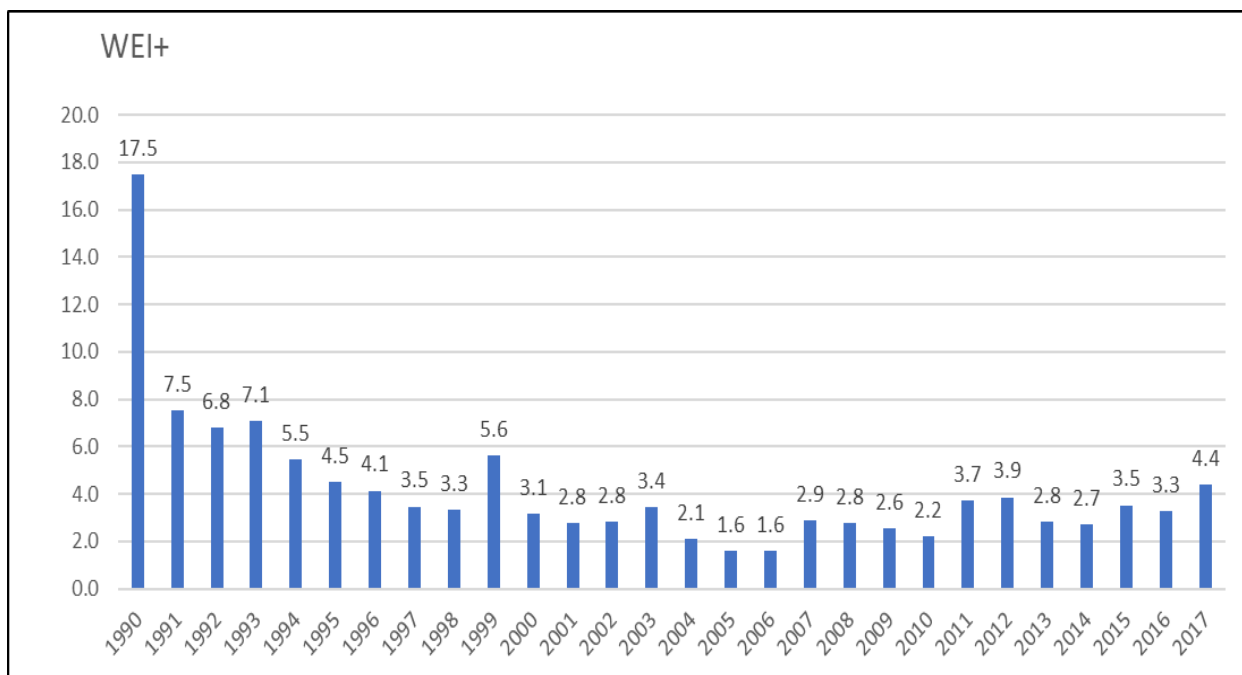
Figura 11.4. Delimitarea corpurilor de apă subterană freatică și evidențierea zonelor cu resurse acvifere freatice reduse

- **Indicele de exploatare al Apei (WEI+)**

Indicele de exploatare al Apei (WEI+) este indicatorul care definește nivelul presiunii pe care activitățile antropogene o exercită asupra resurselor naturale de apă într-un anumit spațiu (sub-bazin hidrografice, bazin hidrografic, teritoriu național și district internațional), în vederea identificării acelor zone predispușe la deficit de apă. Perioada minimă care se ia în considerare pentru calcularea mediei anuale pe termen lung a WEI+ este de 20 ani.

Din datele transmise în perioada 1990-2017 de România la Eurostat și preluate de către Agenția Europeană de Mediu a reieșit faptul că la nivelul României a fost identificat un stres/deficit relativ scăzut al apei, valoarea medie anuală a WEI+ situându-se în jurul unor valori minime de 1,6 % în anii 2005-2006 și o valoare maximă de 17,5 % în anul 1990 (Figura 11.5).

Figura 11.5. Evoluția WEI+ în România în perioada 1990-2017¹¹⁵



Notă: WEI + ilustrează procentul de utilizare a apei față de resursele regenerabile de apă dulce într-un anumit timp și loc

În ceea ce privește prelevarea de apă pentru utilizare în scop potabil, la nivelul anului 2018 în România s-au utilizat cca. 46 m³/locuitor (Figura 11.6), ceea ce plasează România printre țările cu un consum mediu la nivel european¹¹⁶.

¹¹⁵ EUROSTAT, Development of the water exploitation index plus (WEI+) https://www.eea.europa.eu/data-and-maps/daviz/water-exploitation-index-plus#tab-chart_3

¹¹⁶ EUROSTAT, Total freshwater abstraction for public water supply, 2018 (m³ per inhabitant) [https://ec.europa.eu/eurostat/statistics-explained/index.php?title=File:Total_freshwater_abstraction_for_public_water_supply,_2018_\(m%C2%B3_per_inhabitant\).png](https://ec.europa.eu/eurostat/statistics-explained/index.php?title=File:Total_freshwater_abstraction_for_public_water_supply,_2018_(m%C2%B3_per_inhabitant).png).

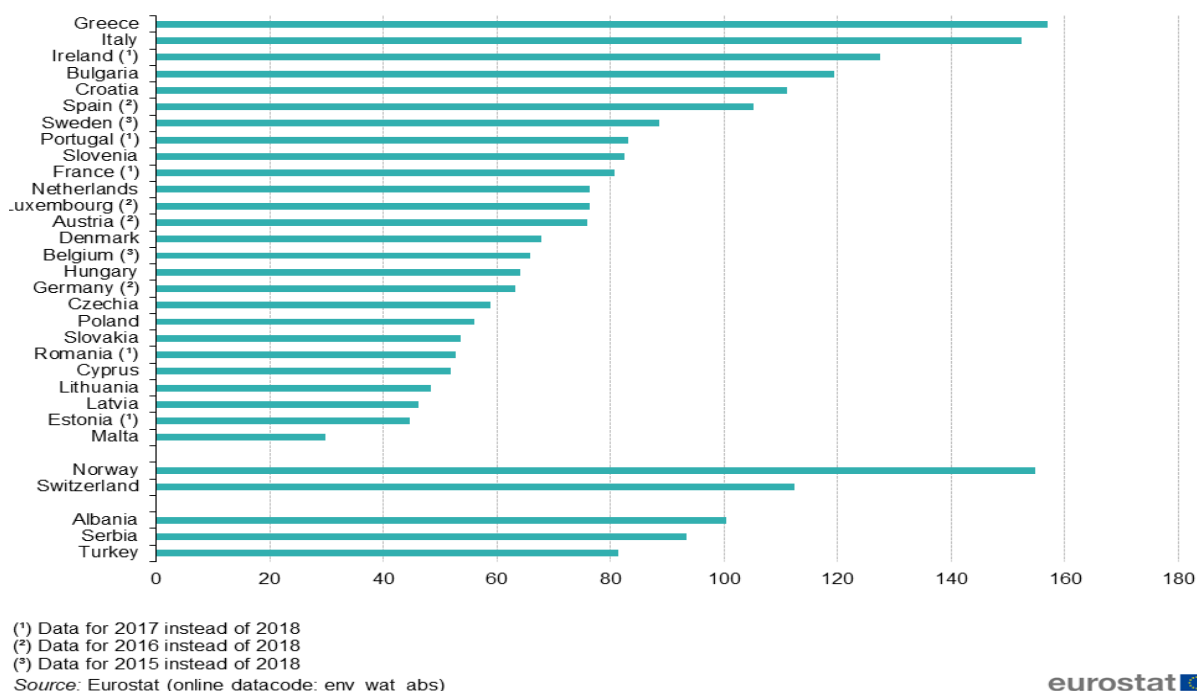


Figura 11.6. Prelevarea de apă pentru utilizare în scop potabil la nivel european

• Seceta. Fenomene de aridizare/deșertificare

Având în vedere problemele relevante la nivel european privind seceta și deficitul de apă, în cadrul *Raportului tehnic al Comisiei Europene privind dezvoltarea, implementarea și integrarea aspectelor privind seceta*, pentru prima perioadă de planificare (2009-2015), se subliniază că integrarea și corelarea managementului secetei cu Planurile de Management actualizate ale bazinelor/spațiilor hidrografice rămâne limitată. Principalele probleme constau în punerea în aplicare a tuturor elementelor cheie legate de indicatori și praguri de instituire a secetei, cerințele ecosistemelor în condiții de secetă (conform cerințelor art. 4.6 DCA), evaluarea impactului prelevărilor de apă asupra stării apelor și analiza economică a utilizării apelor (conform cerințelor art. 5 DCA), stabilirea politicilor de prețuri pentru stimularea utilizării eficiente a apei asociate cu lipsa apei și seceta (conform cerințelor art. 9 DCA).

În România, zonele afectate de secetă s-au extins în ultimele decenii, iar cele mai afectate zone sunt cele situate în sudul și sud-estul României. În ultimii 30 de ani în întreaga țară, se resimt efectele unor perioade secetoase din ce în ce mai dese și mai extinse în timp și spațiu. Producerea unor fenomene meteo-hidrologice extreme, cum sunt secetele, are ca efect pierderi economice semnificative în toate sectoarele de activitate (agricultură, transport, furnizarea energiei, managementul apei etc.), iar modelele climatice globale indică faptul că frecvența și intensitatea acestor evenimente vor crește.

Scenariile schimbărilor climatice estimează o probabilitate de 20 % de secete severe în următorii 10 ani, în special în sud-vestul și nord-estul țării. Acest lucru afectează aproape 50 % din totalul terenurilor agricole. Scenariile calculează că secetele prin scăderea debitelor râurilor vor deveni mai frecvente și mai severe. Pericolul de incendiu forestier este clasificat ca fiind ridicat și proiecțiile modelate ale climatului viitor arată o creștere a frecvenței vremii în România care favorizează incendiile forestiere. Astfel, din *Figura 11.7* reiese că în perioada următoare se vor extinde suprafețele agricole cu deficite de precipitații și va crește intensitatea fenomenului de secetă pedologică în sudul, sud-estul și estul țării¹¹⁷.

¹¹⁷ Proiect ADER 12.4.2: Cercetări și studii privind reabilitarea infrastructurii principale de irigații aparținând domeniului public al statului din suprafața de 823.000 ha viabile economic (2015–2018) <http://madr.ro/attachments/article/228/ADER-1242-faza-2.pdf>

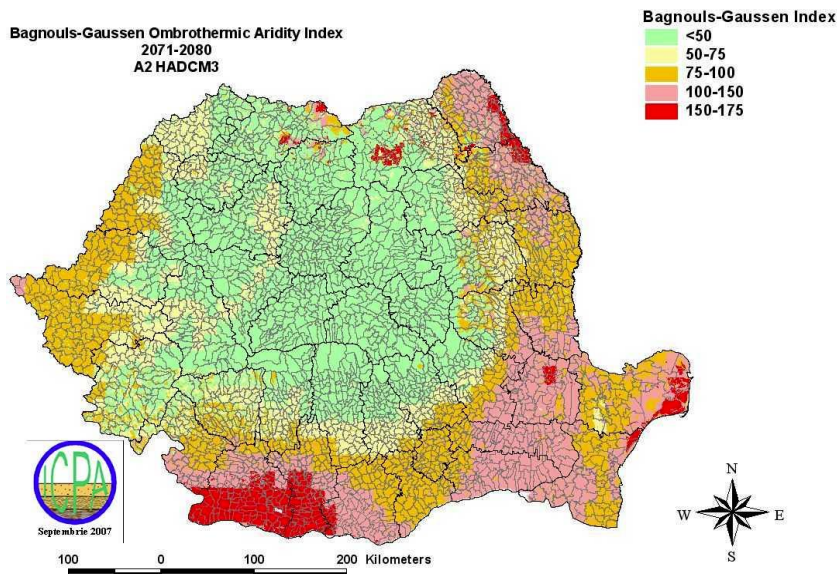
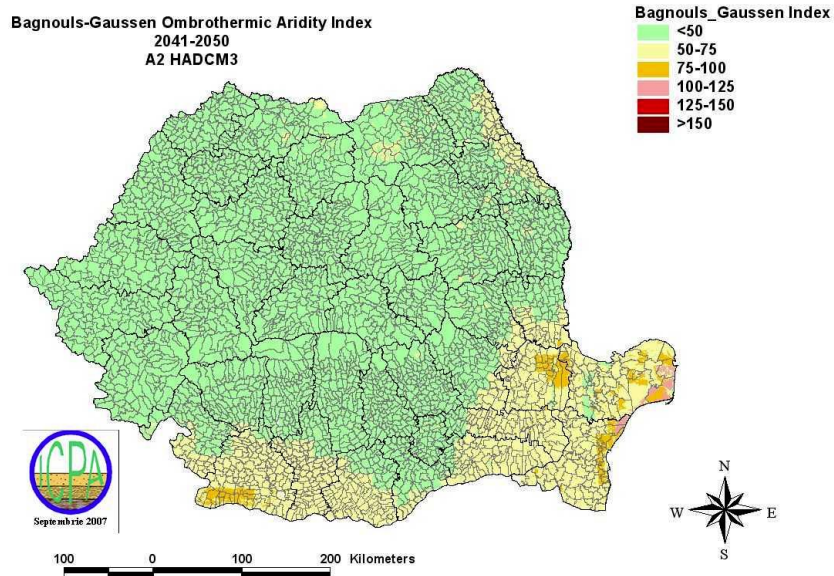
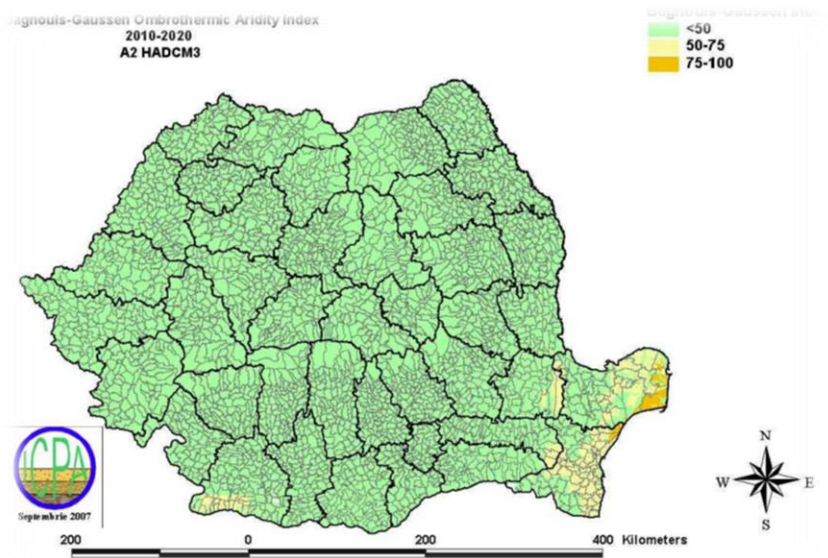


Figura 11.7. Prognoze privind intensitatea fenomenului de secetă pedologică (2010-2080)

Data fiind tendința crescută de secetă mai frecventă și mai intensă, există probabilitatea unei aridități tot mai mari a solului, care, combinată cu vânturi calde, va accentua riscul de eroziune eoliană și degradare a solului în special în regiunile sudice, sud estice și estice ale României. Acest fenomen include riscul de deșertificare, marginalizare și abandonare a terenurilor agricole în regiunile unde solurile sunt mai ușoare și mai vulnerabile la eroziune.

Seceta hidrologică se manifestă prin menținerea unui deficit al resurselor de apă pe o perioadă relativ îndelungată și continuă. Seceta hidrologică are ca efect scăderea debitelor râurilor fiind rezultatul acțiunii conjugate și simultane a unui complex de cauze (scăderea cantității de precipitații, creșterea temperaturii aerului, scăderea nivelului apelor freatice). Seceta hidrologică ia în considerare persistența debitelor mici, a volumelor mici de apă din lacurile de acumulare, a nivelurilor scăzute a apelor subterane din ultimele luni sau ani. Deși seceta hidrologică este un fenomen natural, ea poate fi accentuată ca urmare a activităților umane. De regulă, seceta hidrologică este în strânsă legătură cu seceta meteorologică între care există o relație directă. Valorile tendințelor de secetă hidrologică, determinate pe baza indicelui Palmer (IPSS și IPSH), pentru intervalul de timp 1961-2012, în România, sugerează existența unei tendințe de secetă de la moderată la extremă pe areale din vestul extrem, Câmpia Română, Bărăgan și nordul Dobrogei și a unei tendințe spre excedent (surplus de apă) de la moderat la extrem al resurselor de apă în regiuni din nord-vestul României și sudul Dobrogei, mai ales în vestul extrem și sud-vestul României.

Pe baza scenariilor climatice previzibile pentru perioadele 2011-2040 și 2021-2050 și efectele cuantificabile asupra temperaturii medii multianuale și precipitațiilor medii multianuale în România, bazinele hidrografice identificate ca fiind supuse, în mod frecvent, fenomenului de secetă hidrologică, atât în prezent cât și în viitor luând în considerare efectele schimbărilor climatice, sunt cele care se află pe teritoriul Administrațiilor Bazinale de Apă Jiu, Olt, Argeș-Vedea, Ialomița-Buzău, Siret, Prut-Bârlad și Dobrogea-Litoral.

În România, în cadrul **Strategiei naționale privind reducerea efectelor secetei, prevenirea și combaterea degradării terenurilor și deșertificării, pe termen scurt, mediu și lung** sunt menționate măsuri care să permită gestionarea situațiilor de urgență generate de secetă hidrologică. Scopul general al *Strategiei* este de a indica acțiunile de întreprins pe termen scurt, mediu și lung, pentru a reduce vulnerabilitatea comunităților locale, ecosistemelor naturale și a activităților socio-economice și de a diminua efectele de ordin social, economic și de mediu ale acestora.

Gestionarea situațiilor de urgență generate de seceta hidrologică este stabilită prin **Regulamentul privind gestionarea situațiilor de urgență generate de inundații, fenomene periculoase, accidente la construcții hidrotehnice și poluări accidentale**, aprobat prin Ordinul comun al ministrului mediului, apelor și pădurilor și ministrul administrației și internelor nr. 1422/192/2012, care prevede întocmirea unor Rapoarte operative ce cuprind: zona în care s-a impus introducerea restricțiilor, situația hidrometeorologică care a determinat introducerea restricțiilor, măsuri întreprinse pentru suplimentarea debitelor pe râuri din acumulările situate în zonă, programul de restricții, măsuri de raționalizare a folosinței apei și transmiterea de rapoarte operative zilnice până la revenirea la situația normală.

De asemenea, în cadrul Normelor metodologice pentru elaborarea regulamentelor de exploatare bazinale și a regulamentelor - cadru pentru exploatarea barajelor, lacurilor de acumulare și prizelor de alimentare cu apă, aprobate prin Ordinul nr. 76/2006, sunt prevăzute măsuri operative care sunt prevăzute în Regulamentele de exploatare ale barajelor și lacurilor de acumulare la ape mici.

Coordonarea implementării intervenției la nivel național în caz de secetă hidrologică se asigură de către Comitetul Ministerial pentru Situații de Urgență, care se întrunește ori de câte ori există avertizări privind situații deosebite.

Fiecare bazin/spațiu hidrografic întocmește **“Planuri de restricții și folosire a apei în perioade deficitare”**, cu termene și responsabilități, care se actualizează ori de câte ori este necesar. Planul de restricții se elaborează conform Ordinului nr. 9/2006 al ministrului mediului și gospodăririi apelor pentru aprobarea Metodologiei privind elaborarea planurilor de restricții și folosire a apei în perioadele deficitare. Planul de restricții are ca scop stabilirea restricțiilor temporare în folosirea apelor în situațiile când din cauze obiective (secetă/calamități naturale) debitele de apă contractate nu pot fi asigurate tuturor utilizatorilor.

11.2. Schimbări climatice

Aspectele privind schimbările climatice constituie o preocupare constantă, atât la nivel mondial, cât și la nivelul Uniunii Europene. Prin Cartea Albă a Comisiei Europene „**Adaptarea la schimbările climatice; Spre un cadru european de acțiune**” s-a stabilit necesitatea aplicării unei abordări strategice pentru adaptarea la schimbările climatice, în diferite sectoare și nivele de guvernare. Astfel, s-a solicitat să se stabilească linii directoare sau ghiduri pentru integrarea adaptării la schimbările climatice în implementarea politicii din domeniul apei la nivelul Uniunii Europene¹¹⁸.

În prezent, Uniunea Europeană (UE) re-evaluează obiectivele și acțiunile pentru asigurarea unui mediu sănătos, în condițiile asigurării unei dezvoltări economice durabile în Europa. În acest context, **Pactul Ecologic European (The European Green Deal)** este o viziune ambițioasă care reiterează angajamentul Comisiei de a aborda provocările legate de climă și de mediu și de a propune răspunsuri la aceste provocări. Pactul urmărește, de asemenea, să protejeze, să conserve și să consolideze capitalul natural, precum și să protejeze sănătatea și bunăstarea cetățenilor împotriva riscurilor legate de mediu și a impacturilor aferente¹¹⁹.

Comisia a prezentat în anul 2018 o viziune asupra modalităților prin care se poate realiza neutralitatea climatică până în 2050 care ar trebui să constituie baza strategiei pe termen lung a UE. Pentru a stabili în mod clar condițiile de care depinde asigurarea unei tranziții eficiente și echitabile, pentru a le oferi investitorilor previzibilitate și pentru a asigura ireversibilitatea procesului de tranziție, Comisia a propus, în martie 2020, **primul „act legislativ european privind clima”**. Prin actul legislativ privind clima se va asigura și faptul că toate politicile UE contribuie la obiectivul neutralității climatice și că toate sectoarele își îndeplinesc rolul care le revine în această privință¹²⁰.

De asemenea, la nivelul UE Comisia a aprobat în februarie 2021 o **nouă strategie privind adaptarea la schimbările climatice**¹²¹ care prezintă o viziune pe termen lung pentru ca UE să devină o societate rezilientă la schimbările climatice și pe deplin adaptată la efectele inevitabile ale schimbărilor climatice până în 2050. Activitatea privind adaptarea la schimbările climatice va continua să influențeze investițiile publice și private, inclusiv în ceea ce privește soluțiile inspirate de natură. Politicile comune în domeniul agriculturii și al pescuitului vor rămâne instrumente esențiale pentru sprijinirea eforturilor pentru combaterea schimbărilor climatice, a protejării mediului și a conservării biodiversității. Pentru a avea un mediu înconjurător curat, este nevoie de mai multe acțiuni de prevenire și de reducere a poluării, acțiuni care fac parte dintr-un **plan de acțiune de reducere la zero a poluării aerului, apei și solului**¹²². Funcțiile naturale ale apelor subterane și de suprafață trebuie restabilite, fiind esențial pentru conservarea și refacerea biodiversității în lacuri, râuri, zonele umede și în apele costiere și marine, precum și pentru prevenirea și limitarea pagubelor provocate de inundații.

În acest context, Comisia a realizat un **Plan de investiții pentru o Europă durabilă**¹²³ în vederea sprijinirii investițiilor durabile cu favorizarea investițiilor ecologice. Comisia a propus un obiectiv de 2 % pentru integrarea aspectelor legate de schimbările climatice în toate programele UE.

¹¹⁸ CARTEA ALBĂ *Adaptarea la schimbările climatice: către un cadru de acțiune la nivel European*, COM(2009) 147 final, Bruxelles, 1.4.2009

¹¹⁹ *Comunicarea Comisiei către Parlamentul European, Consiliul European, Consiliu, Comitetul Economic și Social European și Comitetul Regiunilor, Pactul ecologic European*, COM(2019) 640 final, Brussels, 11.12.2019

¹²⁰ *O planetă curată pentru toți – O viziune europeană strategică pe termen lung pentru o economie prosperă, modernă, competitivă și neutră din punctul de vedere al impactului asupra climei* COM(2018) 773

¹²¹ *Comunicare Comisiei „Forging a climate-resilient Europe - the new EU Strategy on Adaptation to Climate Change”*, Brussels, 24.2.2021, COM(2021) 82 final https://ec.europa.eu/clima/sites/clima/files/adaptation/what/docs/eu_strategy_2021.pdf

¹²² *Comunicarea Comisiei „Pathway to a Healthy Planet for All EU Action Plan: ‘Towards Zero Pollution for Air, Water and Soil’*, Brussels, 12.5.2021, COM(2021) 400 final https://ec.europa.eu/environment/pdf/zero-pollution-action-plan/communication_en.pdf

¹²³ *Comunicarea Comisiei „Planul de investiții pentru o Europă durabilă Planul de investiții din cadrul Pactului ecologic European*, Bruxelles, 14.1.2020, COM(2020) 21 final <https://eur-lex.europa.eu/legal-content/RO/TXT/PDF/?uri=CELEX:52020DC0021&qid=1624432202009&from=EN>

În propunerile Comisiei privind Politica Agricolă Comună (PAC) pentru perioada 2021-2027 se prevede că cel puțin 40 % din bugetul total al PAC și cel puțin 30 % din Fondul pentru pescuit și afaceri maritime ar trebui să contribuie la combaterea schimbărilor climatice.

Acest cadru European ambițios va influența realizarea și atingerea obiectivelor în cadrul Planurilor de Management actualizate ale bazinelor/spațiilor hidrografice (2022-2027).

La nivelul bazinului Dunării, sub coordonarea Comisiei Internaționale pentru Protecția fluviului Dunărea (ICPDR), s-a elaborat în 2012 **Strategia de Adaptare la Schimbările Climatice pentru Bazinul Dunării, ce a fost actualizată în anul 2018**. Aceasta are ca scop oferirea cadrului și orientărilor privind integrarea adaptării la schimbările climatice în procesele de planificare la nivelul bazinului hidrografic al Dunării.

În context multilateral și transfrontalier, Strategia ICPDR privind adaptarea la schimbările climatice descrie abordarea ICPDR pentru a integra problematica adaptării la schimbările climatice în activitățile sale, în special în Planul de Management al districtului hidrografic internațional al fluviului Dunărea (PMBH Dunăre) și în Planul de Management al riscului la inundații (PMRI). ICPDR a adoptat prima strategie privind adaptarea la schimbările climatice în anul 2012, iar pe baza strategiei sale, ICPDR a fost capabil să integreze problemele de adaptare la climă în actualizarea 2015 a PMDH Dunăre și PMRI Dunăre 2015. Aceeași abordare a avut-o și cu actualizarea 2018 a **Strategiei de Adaptare la Schimbările Climatice** integrând aspectele relevante în cadrul proiectelor PMDH Dunăre 2021 și PMRI 2021.

Baza științifică a Strategiei ICPDR este *Studiul privind schimbările climatice în bazinul Dunării* actualizat în 2018. În acest studiu, toate informațiile disponibile cu privire la schimbările climatice viitoare din Bazinul Dunării și efectele lor asupra managementului resurselor de apă au fost compilate și analizate. Conform acestui studiu, în viitor, temperatura și precipitațiile se vor schimba semnificativ în bazinul Dunării, iar schimbările climatice viitoare au fost simulate pe căile reprezentative de concentrare RCP4.5 și RCP8.5. Aceasta echivalează cu o creștere posibilă a temperaturii medii anuale pentru Bazinul Dunării de 1,1-1,5° C până în anul 2050, respectiv de 2 - 2,6° C până în anul 2100 în cazul RCP4.5 și de 1,3-1,7° C până în anul 2050, respectiv de 4 - 5° C până în anul 2100 în cazul RCP8.5. Pentru precipitațiile medii au fost identificate tendințe particulare, respectiv regiunile uscate tind să devină și mai uscate, gradientul de precipitații abundente: nord-vest (ridicat) - sud-est (scăzut), anumite schimbări semnificative ale sezonality, cu ierni mai umede și veri mai uscate. În acest context, simulările arată o creștere viitoare a intensității și frecvenței secetei, precum și creșteri locale și regionale ale precipitațiilor, cu incertitudini în localizarea spațială și temporală (*Figura 11.8*).

Totodată, datorită schimbărilor preconizate ale condițiilor climatice, este posibil ca disponibilitatea apei să fie redusă în partea de sud și est a bazinului Dunării. Evaluarea viitoarelor evenimente hidrologice extreme precum inundațiile și secetele prezintă o incertitudine ridicată. Totuși se preconizează că, evenimentele hidrologice extreme vor avea loc mai des, vor fi mai intense și posibil cu o durată mai mare.

Din cauza creșterii temperaturii aerului, temperatura apei crește, antrenând modificări ale proceselor bio-chimice acvatice dependente de temperatura apei, iar presiunile și impactul surselor de poluare asupra calității apei se vor intensifica. O intensificare a evenimentelor extreme, cum ar fi inundațiile și secetele, conduce la impacturi mari pentru sectoarele socio-economice, respectiv agricultură, silvicultură și industrie, precum și pentru zonele urbane și pentru infrastructură. O creștere a temperaturii aerului și a apei, combinată cu schimbările în regimul precipitațiilor, respectiv modificări ale disponibilității apei, ale calității apei și intensificarea evenimentelor extreme, cum ar fi inundațiile, debitele reduse și secetele, pot conduce la schimbări ale ecosistemelor și biodiversității în bazinul Dunării pe termen lung. De asemenea, se preconizează o schimbare a distribuției speciilor și un risc mărit de apariție și dezvoltare a speciilor invazive.

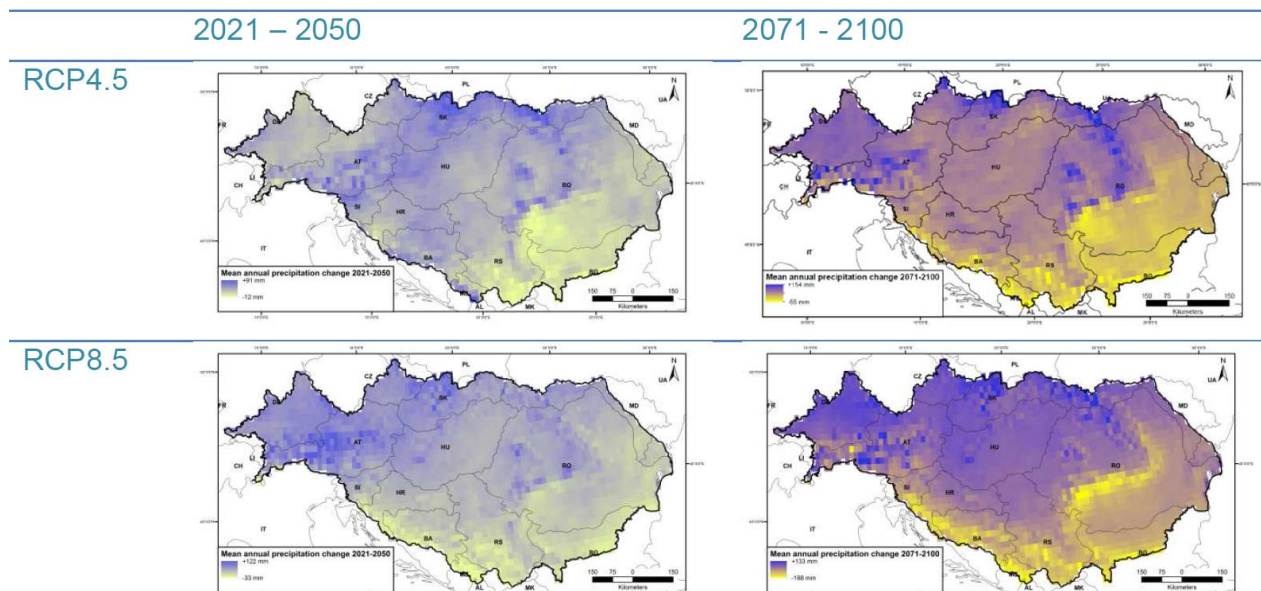


Figura 11.8. Schimbarea precipitațiilor medii anuale în bazinul Dunării pentru perioadele 2021-2050 și 2071-2100 conform RCP4.5 și RCP8.5 (EURO-CORDEX, septembrie 2018)

La nivelul bazinului Dunării principiile managementului integrat al resurselor de apă sunt aplicate, în special prin coordonarea implementării DCA și a Directivei privind inundațiile. Abordarea ICPDR pentru integrarea adaptării la schimbările climatice în activitățile de planificare include o înțelegere comună a scenariilor, a impacturilor și a măsurilor de adaptare cu acțiuni relevante ce sunt integrate în planurile de management (PMBH și PMRI) la nivel transfrontalier.

Astfel, construirea rezilienței împotriva impactului schimbărilor climatice asupra resurselor de apă prin consolidarea cooperării transfrontaliere este o prioritate în bazinul Dunării. Strategia ICPDR privind adaptarea la schimbările climatice este luată în considerare în următoarele etape ale implementării DCA și a Directivei privind inundațiile în bazinul fluviului Dunărea, respectiv în procesul de planificare pentru perioada 2022-2027¹²⁴, urmând o serie de principii-ghid, stabilite pe baza recomandărilor din Documentul ghid nr. 24 „Planul de Management bazinal în contextul schimbărilor climatice”, ce sunt selectate și adaptate în Tabelul 11.1.

Tabel 11.1. Principii pentru integrarea schimbărilor climatice în procesul de planificare¹²⁵

Directiva Cadru Apă (DCA)	Evaluarea presiunilor antropice și impacturilor asupra corpurilor de apă	<ul style="list-style-type: none"> - Utilizarea informațiilor și studiilor disponibile, rezultatelor modelării schimbărilor climatice și impactului asupra resurselor de apă din bazinul hidrografic; - Evaluarea influențelor directe și indirecte ale schimbărilor climatice asupra presiunilor antropice (surse de poluare punctiforme, surse de poluare difuze, alterări hidromorfologice și alte categorii de presiuni) în procesul de adaptare la schimbările climatice; - Evaluarea impactului presiunilor antropice asupra corpurilor de apă, respectiv impactul modificărilor proceselor naturale în contextul schimbărilor climatice;
	Monitorizarea și evaluarea stării	<ul style="list-style-type: none"> - Menținerea secțiunilor de monitorizare din programul de supraveghere pentru apele de suprafață și subterane pe

¹²⁴ <https://www.icpdr.org/main/activities-projects/climate-change-adaptation>

¹²⁵ Revista Hidrotehnica, E. Țuchiu, C. Boscornea „Planurile de management ale bazinelor hidrografice în contextul schimbărilor climatice”

		<p>termen lung pentru a asigura cuantificarea efectelor schimbărilor globale asupra stării apei;</p> <ul style="list-style-type: none"> - Stabilirea unui program de monitorizare investigativ pentru monitorizarea „punctelor fierbinți” ale schimbărilor climatice și integrarea pe cât posibil cu rezultatele programului de monitorizare operațională; - Includerea secțiunilor de referință în programele de monitorizare pe termen lung pentru a înțelege intensitatea și cauzele variabilității naturale și ale impactului schimbărilor climatice;
	Stabilirea obiectivelor de mediu	<ul style="list-style-type: none"> - Evitarea utilizării schimbărilor climatice ca o justificare generală a stabilirii unor obiective mai puțin stringente (relaxate) și respectarea condițiilor prevăzute în DCA;
	Analiza economică a utilizării apei	<ul style="list-style-type: none"> - Luarea în considerare a efectelor schimbărilor climatice la stabilirea prognozelor pe termen lung ale disponibilității resurselor de apă și cerințelor de apă;
	Stabilirea programului de măsuri	<ul style="list-style-type: none"> - Luarea în considerare a efectelor schimbărilor climatice posibile atunci când se planifică măsurile, în special atunci când aceste măsuri sunt stabilite pe termen lung și sunt costisitoare și evaluarea eficienței acestor măsuri în condițiile posibile ale schimbărilor climatice; - Prioritizarea măsurilor care sunt robuste și flexibile la incertitudine și asigură schimbarea potențială a condițiilor climatice viitoare. Stabilirea măsurilor pe baza evaluării presiunilor (a se vedea mai sus), inclusiv pe baza proiecțiilor climatice; - Selectarea măsurilor durabile de adaptare, în special cele cu beneficii cross-sectoriale și care au cel mai redus impact asupra mediului, ținând cont și de emisiile de gaze cu efect de seră;
	Aplicarea excepțiilor de la atingerea obiectivelor de mediu	<ul style="list-style-type: none"> - Evitarea măsurilor care au impact asupra atingerii și menținerii obiectivelor de mediu sau care reduc rezistența ecosistemelor acvatice; - Aplicarea prevederilor și condițiilor articolului 4.7 al DCA în cazul în care măsurile de adaptare modifică caracteristicile fizice ale corpurilor de apă și deteriorează starea corpului de apă; - Stabilirea și implementarea tuturor etapelor practice și măsurilor pentru atenuarea efectelor adverse posibile ale măsurilor de adaptare;
Legătura DCA - Directiva Inundații	Stabilirea măsurilor în PMRI și aplicarea excepțiilor	<ul style="list-style-type: none"> - Stabilirea unor opțiuni favorabile, luând în considerare riscul de poluare în zonele cu risc de inundații; măsurile nestructurale, atunci când este posibil; măsurile „fără regret” și „win-win”, respectiv o combinație de măsuri și abordarea la nivel de bazin/sub-bazin hidrografic;
		<ul style="list-style-type: none"> - Respectarea cerințelor articolului 4.7 al DCA atunci când se stabilesc măsuri de protecție împotriva inundațiilor care modifică caracteristicile fizice ale corpurilor de apă și deteriorează starea corpului de apă; - Determinarea pe baza unor dovezi științifice solide și, de la caz la caz, dacă o inundație extremă permite aplicarea articolului 4.6 al DCA;

Legătura DCA - managementul secetei și deficitul de apă	Adaptare, management, monitorizare, măsuri și excepții	<ul style="list-style-type: none"> - Utilizarea DCA și PMBH ca un cadru metodologic de bază pentru a realiza adaptarea la schimbările climatice în zonele cu deficit de apă și pentru a reduce impactul secetelor; - Utilizarea obiectivelor de mediu ale DCA (de ex. atingerea și menținerea stării cantitative bune a corpurilor de apă subterană); - Determinarea pe baza unor dovezi științifice solide și, de la caz la caz, dacă o secetă prelungită permite aplicarea articolului 4.6 al DCA; - Respectarea cerințelor articolului 4.7 al DCA atunci când se stabilesc măsuri pentru asigurarea resurselor de apă care modifică caracteristicile fizice ale corpurilor de apă și deteriorează starea corpului de apă; - Identificarea cauzelor ce au condus la deficit de apă sau ce pot conduce în viitor; - Monitorizarea cantitativă a resurselor de apă și a cerinței de apă, precum și stabilirea de prognoze pe baza cerinței și tendințelor, în vederea asigurării balanței între disponibilitate și cerință; - Asigurarea unei abordări integrate bazată pe o combinație de măsuri pentru asigurarea surselor de apă, dar și pentru a îmbunătăți capacitatea de adaptare.
---	--	---

În cadrul celui de-al cincilea Raport al Comisiei¹²⁶ se prezintă stadiul punerii în aplicare a Directivei Cadru Apă și a Directivei privind inundațiile pe baza evaluării de către Comisie a celui de al doilea plan de management al bazinelor/spațiilor hidrografice (PMBH) și a primului plan de management al riscului de inundații (PMRI) elaborate și raportate de Statele Membre pentru perioada 2016-2021. Evaluarea celui de-al doilea plan de management al bazinelor/spațiilor hidrografice a indicat clar faptul că schimbările climatice au fost integrate în managementul apei în Europa. În timp ce în primul ciclu de planificare 2009-2015 aceste aspecte nu au fost integrate pentru toate bazinele hidrografice europene, în Planul de Management actualizat 2016-2021 aproape toate statele au urmat recomandările ghidului CIS privind integrarea adaptării la schimbările climatice în planurile de management. Schimbările climatice sunt considerate mai ales în raport cu inundațiile, urmate de evaluarea presiunilor provocate de schimbările climatice, iar în o treime din Statele Membre se aplică măsuri specifice de adaptare la schimbările climatice. În ceea ce privește considerarea secetei ca o caracteristică relevantă a managementului apei, s-a constatat o inconsecvență care urmează un model geografic, respectiv în statele din sudul Europei seceta fiind considerată relevantă. De asemenea, majoritatea statelor membre au raportat utilizarea Ghidului nr. 24 ca bază în stabilirea programelor de măsuri și stabilirea unor Strategii sau Planuri naționale privind schimbările climatice, însă în general infrastructura verde și măsurile de retenție naturală a apei au fost puțin utilizate.

Recomandările desprinse din cel de-al cincilea Raport al Comisiei privind implementarea Directivei Cadru Apă (DCA) în contextul schimbărilor climatice se referă în principal la:

- îmbunătățirea adaptării la schimbările climatice, măsurile tehnice și infrastructurile planificate trebuie să țină seama în mod corespunzător de previziunile privind schimbările climatice, în special cele referitoare la apariția fenomenelor extreme și schimbările în scurgerea râurilor;
- elaborarea unei strategii naționale de adaptare la schimbările climatice care ar trebui să fie luată în considerare la stabilirea programelor de măsuri;

¹²⁶ RAPORT AL COMISIEI CĂTRE PARLAMENTUL EUROPEAN ȘI CONSILIU referitor la punerea în aplicare a Directivei-cadru privind apa (2000/60/CE) și a Directivei privind inundațiile (2007/60/CE, Bruxelles, 26.2.2019, COM(2019) 95 final (<https://eur-lex.europa.eu/legal-content/RO/TXT/HTML/?uri=CELEX:52012DC0670&from=EN>, <https://ec.europa.eu/environment/water/water-framework/pdf/Translations%20RBMPs/Romania.pdf>)

- Statele Membre sunt încurajate, după caz, să dezvolte un Plan de management al secetei, și să monitorizeze seceta și intensitatea acesteia cu indicatori specifici;
- la aplicarea excepțiilor prevăzute la art. 4.6 al DCA pentru secetele prelungite, statele trebuie să furnizeze informații privind metodologiile aplicate și toate măsurile considerate pentru a evita deteriorarea stării apelor.

În România, managementul durabil al resurselor de apă, din punct de vedere cantitativ și calitativ, managementul riscurilor generate de inundații sau secetă, precum și conservarea biodiversității mediului acvatic, se realizează în cadrul **Schemelor Directoare de Amenajare și Management** elaborate la nivelul bazinelor hidrografice.

În cadrul *Planului Național de Management - Sinteza Planurilor de Management ale bazinelor/spațiilor hidrografice*, elaborat pentru perioada 2009-2015 și actualizat pentru perioada 2016-2021, aspectele privind schimbările climatice s-au axat în principal pe prezentarea aspectelor legislative, strategiilor și acțiunilor viitoare pentru implementare, în special în ceea ce privește aspectele cantitative, lipsa apei și seceta. Planul Național de Management a fost evaluat de către Comisia Europeană¹²⁷, considerând că s-a abordat contextul general al schimbărilor climatice (disponibilitatea și utilizarea eficientă a resurselor de apă, rezultatele proiectelor de cercetare, planificare studii de cercetare pentru stabilirea măsurilor etc.) și mai puțin în termeni de vulnerabilitate a resurselor de apă. În cel de-al doilea și al treilea ciclu de planificare, urmare a recomandărilor Comisiei, în pregătirea actualizării planurilor de management ale bazinelor/spațiilor hidrografice, s-a pus un accent mai mare pe integrarea problematicii schimbărilor climatice în procesele de evaluare a presiunilor antropice și impactului acestora, evaluarea stării corpurilor de apă și evaluarea impactului schimbărilor climatice asupra stării, stabilirea obiectivelor de mediu și a excepțiilor de a atingerea acestor obiective, analiza economică a utilizării apei, precum și stabilirea programelor de măsuri (aplicarea măsurilor de atenuare și adaptare și reducerea impactului) - *Figura 11.9*.

Astfel, s-au luat în considerare următoarele:

Ținând cont că fenomenul schimbărilor climatice reprezintă un proces cu caracter global cu care se confruntă omenirea în acest secol din punct de vedere al protecției mediului înconjurător, Ministerul Mediului, Apelor și Pădurilor a elaborat **Strategia Națională a României privind schimbările climatice 2013-2020 și Planul Național de acțiune 2016-2020 privind schimbările climatice, aprobate prin Hotărârea Guvernului nr. 529/2013**. Informații privind prevederile strategiei și planului de acțiune menționate sunt redată în același capitol al Planului Național de Management actualizat, aprobat prin HG nr. 859/2016.

În prezent strategia și planul de acțiune se află în curs de actualizare în vederea includerii aspectelor stabilite în noile documente europene în domeniul schimbărilor climatice, cum ar fi în principal Pactul Ecologic European și noua strategie europeană privind adaptarea la schimbările climatice.

În cadrul programului de măsuri al proiectelor *Planurilor de Management actualizate*, măsurile propuse au avut în vedere atât recomandările din strategiile și planurile de acțiune în domeniul schimbărilor climatice, cât și aspectele specifice ale fiecărui bazin/spațiu hidrografic.

¹²⁷ Report of the Commission to the European Parliament and the Council on the implementation of the Water Framework Directive (2000/60/EC), River Basin Management Plans, COM(2012) 670 final, Commission staff working document - Romania, SWD(2012) 379 final, Brussels, 14.11.2012



Figura 11.9. Integrarea schimbărilor climatice în cadrul Planurilor de Management actualizate ale bazinelor/spațiilor hidrografice

- **Măsuri privind atenuarea și adaptarea la schimbările climatice**

În procesul de planificare a măsurilor de adaptare, impactul schimbărilor climatice asupra resurselor de apă trebuie considerat împreună cu impactul generat de alte presiuni. Ca urmare, măsurile de adaptare la schimbările climatice trebuie să se stabilească și să se planifice în acest context.

În concordanță cu proiectului **Planului de Management actualizat al Districtului Internațional al Dunării**¹²⁸, măsurile propuse în programul de măsuri al proiectului **Planului de Management actualizat** au fost corelate cu impactul schimbărilor climatice. Deși asumările privind schimbările climatice au un anumit grad de incertitudine, măsurile de atenuare și adaptare propuse trebuie să se axeze cu prioritate asupra măsurilor cu beneficiu multiplu pentru implementarea cerințelor directivelor europene în domeniul apei (win-win), măsurilor no-regret și low-regret care sunt suficient de flexibile pentru condiții variate (inundații, secetă, biodiversitate).

Referitor la aspectele cantitative, programul de măsuri include măsuri pentru atingerea și menținerea stării cantitative bune a corpurilor de apă subterană, prin asigurarea unui management echilibrat al prelevărilor și reîncărcării acviferelor, în vederea asigurării unui management durabil ca răspuns la schimbările climatice.

Măsurile hidromorfologice de tipul scăriilor de pești/pasaje de trecere pentru migrația ihtiofaunei sau reconectării ale zonelor umede și ale cursurilor de apă la lunca inundabilă cresc reziliența ecosistemelor. Referitor la beneficiul multiplu al acestor măsuri, în termen de creștere a

¹²⁸ <http://www.icpdr.org/main/activities-projects/public-consultation-draft-management-plan-updates-2021>

capacității de retenție a apei și prin urmare atenuarea inundațiilor, acestea conduc la soluții potențiale (win-win, NWRM) pentru implementarea cerințelor Directivei Cadru Apă și Directivei Inundații.

În general, datorită efectelor schimbărilor climatice asupra multiplelor sectoare care au legătură cu apa, este necesar să se clarifice impactul schimbărilor climatice asupra sectoarelor și să se integreze cunoștințele despre corelarea intersectorială, de exemplu între managementul riscului la inundații, navigația pe râurile interioare, producerea energiei hidroelectrice sau agricultură.

La nivelul Uniunii Europene a intrat în vigoare **Regulamentul (UE) 2020/741 al Parlamentului European și al Consiliului din 25 mai 2020 privind a intrat în vigoare cerințele minime pentru reutilizarea apei**¹²⁹. Regulamentul stabilește cerințe minime de calitate a apei și de monitorizare pentru utilizare în special în agricultură precum și dispoziții privind managementul riscului și utilizarea în siguranță a apelor recuperate, în contextul managementului integrat al apei. România trebuie să aplice Regulamentul începând cu 26 iunie 2023. Aplicarea viitoare a prevederilor regulamentului constituie o măsură specifică pentru gestionarea apei în condiții de secetă, apele uzate epurate devenind o sursă importantă de apă și nutrienți, în special pentru anumite culturile agricole.

În cadrul programului de măsuri prezentat la capitolul 9, au fost planificate măsuri care au ținut cont de aspectele menționate anterior.

În vederea stabilirii unor măsuri privind adaptarea la schimbările climatice în perioada 2022-2027 se vor realiza acțiuni importante referitoare la atenuarea și adaptarea managementului apelor la schimbările climatice. Astfel se continuă implementarea acțiunilor de adaptare la nivel național, regional și local stabilite în Strategiei Naționale a României privind Schimbările Climatice și a principalelor acțiuni incluse în Planul Național de acțiune privind schimbările climatice pentru îmbunătățirea rezistenței la schimbările climatice în sectoarele legate de apă. Acestea sunt prezentate detaliat în Planul Național de management actualizat aprobat prin HG nr. 859/2016.

În funcție de prevederile documentelor actualizate, se vor revizui și dezvolta acțiunile de atenuare și adaptare la nivel național, regional și local și măsurile specifice.

A. Acțiuni de atenuare pentru reducerea emisiilor de gaze cu efect de seră

- **Reducerea emisiilor de gaze cu efect de seră din sectorul alimentării cu apă și al epurării apelor uzate**

Principale măsuri care se au în vedere în perioada se referă la:

- continuarea finanțării modernizării sistemelor eficiente de alimentare cu apă, de distribuție a apei și de epurare a apelor uzate din orașe/aglomerări pentru a se asigura conformitatea cu cerințele UE relevante privind calitatea apei și acoperirea serviciilor și reducerea emisiilor de gaze cu efect de seră;
- implementarea gestionării eficiente a nămolului rezultat din procesul de epurare a apelor uzate;
- cercetarea pentru utilizarea proiecțiilor la scară regională și locală ale modelelor climatice globale în scopul furnizării unor evaluări mai precise a efectelor climatice în diferite bazine hidrografice, permițând asigurarea alimentării cu apă pe termen lung;

Totodată sunt necesare măsuri pentru asigurarea alimentării cu apă a populației și agenților economici pe timp de secetă și inundații. Prin elaborarea și finalizarea studiilor privind evaluarea resursei de apă la nivelul bazinelor/spațiilor hidrografice și estimarea acestora la orizontul de timp 2020 și 2050, ținând seama de influența schimbărilor climatice, s-au actualizat scenariile de evoluție a cerințelor de apă ale utilizatorilor în vederea fundamentării acțiunilor și măsurilor necesare atingerii obiectivelor gestionării durabile a resurselor de apă ale bazinelor/spațiilor hidrografice. De

¹²⁹ REGULAMENTUL (UE) 2020/741 AL PARLAMENTULUI EUROPEAN ȘI AL CONSILIULUI din 25 mai 2020 privind cerințele minime pentru reutilizarea apei (<https://eur-lex.europa.eu/legal-content/RO/TXT/PDF/?uri=CELEX:32020R0741&from=EN>)

asemenea, dezvoltarea și regionalizarea serviciilor de alimentare cu apă și de canalizare și epurare a apelor uzate vor permite aplicarea eficientă a măsurilor de economisire a apelor, respectiv a măsurilor de reducere a pierderilor pe rețele de distribuție a apei și reutilizarea apelor uzate epurate în zonele cu deficit de apă sau predispuse la secetă.

B. Acțiuni de adaptare la schimbările climatice - Apa potabilă și resursele de apă

• acțiuni prioritare de adaptare - Reducerea riscului de deficit de apă:

- stabilirea cerințelor pentru protejarea surselor critice pentru alimentare cu apă prin măsuri privind utilizarea terenului în zonele cu deficit de apă;
- promovarea reutilizării apelor uzate epurate în sectoarele industriale;
- stabilirea de reglementări pentru limitarea utilizării apei subterane, în zonele în care captarea excesivă poate conduce la epuizare;
- studii de cercetare privind evaluarea impactului schimbărilor climatice asupra resurselor de apă pe baza actualizării periodice a scenariilor de evoluție a climei în România;
- studii de cercetare privind evaluarea fezabilității utilizării apelor freatice combinată cu reîncărcarea artificială a acviferelor pentru acumularea apei în bazinele hidrografice cu deficit de apă;
- continuarea studiilor de tipul „Identificarea principalelor zone potențial deficitare din punct de vedere al resursei de apă, la nivel național în situația actuală și în contextul efectelor schimbărilor climatice;
- realizarea unei analize pentru evaluarea nivelurilor și tipurilor specifice de agricultură irigată, ținând cont de impacturile schimbărilor climatice;
- realizarea evaluărilor cantitative a necesarului ecologic de apă ale diferitelor ecosisteme;
- realizarea de studii de meteorologie, hidrologie și climatologie pentru elaborarea, optimizarea și evaluarea impactului tehnologiei de creștere și uniformizare a precipitațiilor, în cadrul Sistemului național antigrindină și de creștere a precipitațiilor.

• acțiuni prioritare de adaptare - Reducerea riscului de inundații:

- modernizarea rețelei radar existente pentru măsurarea intensității precipitațiilor și instalarea unor noi stații radar pentru monitorizarea fenomenelor meteo extreme ce au loc la curbură Carpaților;
- evaluarea fezabilității unei reglementări pentru monitorizarea și gestionarea activităților de construcție în zonele cu risc mare de inundații.

• acțiuni prioritare de adaptare - Creșterea gradului de siguranță al barajelor și digurilor:

- realizarea lucrărilor de creștere a gradului de siguranță a infrastructurii de gestionare a riscului de inundații;
- investițiile sunt ordonate în funcție de priorități pe baza hărților actualizate de hazard și de risc la inundații (PMRI).

Impactul schimbărilor climatice asupra sectorului apei din România reprezintă o scădere anuală preconizată a precipitațiilor cu 5-20 % în a doua jumătate a secolului XXI, comparativ cu a doua jumătate a secolului XX. Vara, se așteaptă ca secetele și stresul apei să crească, iar iarna sunt probabile mai multe inundații. Investițiile în măsuri de adaptare vor reduce riscurile schimbărilor climatice pentru alimentarea cu apă, producerea de energie hidroelectrică și producția agricolă în România. Costurile acestor măsuri de adaptare au fost estimate pentru scenariile ecologice și super verzi (plan de adaptare moderat versus ambițios). Cheltuieli estimate sunt 1,8 miliarde EUR și respectiv 11,0 miliarde EUR în perioada 2015-2050.

Se menționează faptul că s-au stabilit și se implementează continuu programe de măsuri pentru gestionarea fenomenului de secetă, având în vedere prevederile următoarelor documente principale în domeniu pentru planificarea și adoptarea unui sistem eficient de prevenire și protecție:

- Strategiei naționale privind reducerea efectelor secetei, prevenirea și combaterea degradării terenurilor și deșertificării, pe termen scurt, mediu și lung;
- Strategiei Naționale a României privind Schimbările Climatice și a principalelor acțiuni incluse în Planul Național de acțiune privind schimbările climatice;

- Planurilor de Management actualizate ale bazinelor/spațiilor hidrografice (seceta și lipsa apei);
- Regulamentului privind gestionarea situațiilor de urgență generate de fenomene hidrometeorologice periculoase având ca efect producerea de inundații, secetă hidrologică precum și incidente/accidente la construcții hidrotehnice, poluări accidentale ale cursurilor de apă și poluări marine în zona costieră;
- Planurilor pentru restricționarea utilizării apei în perioadele cu deficit de apă;
- Regulamentelor de exploatare ale barajelor, acumulărilor și captărilor de apă - regulamente de funcționare în caz de secetă.

De asemenea, trebuie avută în vedere implementarea măsurilor specifice pentru:

- creșterea eficienței irigației, prin utilizarea unor echipamente mai eficiente din punct de vedere energetic și schimbarea surselor de energie, adoptarea de tehnologii și măsuri pentru economisirea apei;
- reducerea pierderilor pe rețeaua de distribuție a apei, prin adoptarea de măsuri tehnice pentru reabilitarea, înlocuirea și utilizarea de materiale noi pentru conductele de distribuție a apei;
- reutilizarea apelor uzate prin valorificarea în diverse scopuri (irigații, recuperare nutrienți etc.);
- cartarea și prognozarea secetei pe baza de mijloace moderne de modelare și detectare;
- educarea publicului cu privire la măsurile de economisire a apei, prin campanii de informare și conștientizare în mas-media și în cadrul proiectelor specifice;
- aplicarea de instrumente de stimulare (principiul utilizatorului plătește, penalități pentru consum excesiv).

În ceea ce privește managementul apelor și seceta, se are în vedere aplicarea de măsuri specifice la nivel național și bazinal, cum ar fi:

- îmbunătățirea cunoștințelor, creșterea schimbului de informații dintre comunitatea științifică și factorii de decizie din domeniul apelor;
- elaborarea studiilor de vulnerabilitate a resurselor de apă la impactul schimbărilor climatice;
- actualizarea evaluării disponibilității resurselor de apă pe baza programelor de monitorizare, în vederea stabilirii acțiunilor și măsurilor;
- dezvoltarea scenariilor pentru cerința de apă a sectoarelor economice și propunerea de măsuri de atenuare și adaptare la schimbările climatice;
- planificarea infrastructurii pentru managementul resurselor de apă considerând necesarul socio-economic și de mediu (debitul ecologic), inclusiv pentru surse de apă noi și diversificarea acestora;
- identificarea și aplicarea utilizării eficiente a apelor, economisirea apei și analiza unei posibile reutilizări a apei;
- promovarea și aplicarea măsurilor verzi de retenție naturală a apelor, acolo unde este posibil, pentru asigurarea în principal a cerințelor Directivei Cadru Apă, Directivei Inundații și Directivelor Habitate și Păsări;
- aplicarea rezultatelor proiectelor implementate la nivel internațional (DriDanube¹³⁰/Riscul secetei în regiunea Dunării, DIANA¹³¹/Detectia și evaluarea integrată a prelevărilor ilegale de apă, ViWA¹³²/Valorile virtuale ale apei);

¹³⁰ <http://www.interreg-danube.eu/approved-projects/dridanube>

¹³¹ <https://cordis.europa.eu/project/id/730109>

¹³² <https://viva-project.org/>

- consolidarea colaborării dintre mediul academic, managementul apelor și sectoarele social-economice; un exemplu de îndrumări de bună practică se găsesc în documentul Ghidul privind agricultura durabilă la nivelul bazinului Dunării¹³³.

Impactul acestor acțiuni este integrat în cel de-al treilea proiect de Plan de Management actualizat al bazinelor/spațiilor hidrografice pentru perioada 2022-2027. În acest context, s-au analizat și integrat recomandările Comisiei Europene desprinse din evaluarea celui de-al doilea Plan de management¹³⁴.

Se precizează faptul că la nivelul Administrației Bazinale de Apă Jiu, în colaborare cu Administrația Națională „Apele Române” și Autoritatea de apă din Oland (Dutch Water Authority), se implementează în perioada 2019-2022 proiectul „Managementul integrat al resurselor de apă prin implicarea factorilor interesați-studiu de caz, seceta în Câmpia Olteniei”, proiect finanțat prin programul BLUE DEAL. Unul dintre obiectivele acestui proiect este elaborarea unui set de măsuri specifice și aplicabile domeniului de gospodărire a apelor, care să reducă efectele secetei în zone afectate de acest fenomen din bazinul hidrografic Jiu, precum și în alte bazine din țară, care au probleme similare.

¹³³ <https://www.icpdr.org/main/issues/agriculture>

¹³⁴ *Report of the Commission to the European Parliament and the Council on the implementation of the Water Framework Directive (2000/60/EC) and the Floods Directive (2007/60/EC) Second River Basin Management Plans First Flood Risk Management Plans, Accompanying document - Commission Staff Working Document Second River Basin Management Plans – Member State: Romania SWD/2019/52 final, Brussels, 26.02.2019*

12. INFORMAREA, CONSULTAREA ȘI PARTICIPAREA PUBLICULUI

12.1. Cadrul operațional de informare și consultare a publicului

Procesul de informare, consultare și participare a publicului, în acord cu prevederile art.14 al Directivei Cadru Apă 60/2000/CE (DCA), este asigurat de cadrul legal din România prin:

- Legea Apei nr. 107/1996, cu completările și modificările ulterioare;
- Hotărârea de Guvern nr. 270/2012 privind aprobarea Regulamentului de organizare și funcționare a comitetelor de bazin;
- Ordinul Ministrului nr. 1.012/2005 privind procedurile pentru accesul publicului la informații în domeniul managementului apelor;
- Ordinul Ministrului nr. 1.044/2005 pentru aprobarea procedurii privind consultarea utilizatorilor de apă, riveranilor și publicului la luarea deciziilor în domeniul gospodăririi apelor.

Obiectivul principal al activității de participare și consultare a publicului este de a îmbunătăți procesul complex de luare a deciziilor, aplicând proceduri eficiente de cooperare, prin implicarea activă a publicului la luarea deciziilor în procesul de planificare.

Activitatea privind participarea și consultarea publicului a avut la bază Instrucțiunile metodologice elaborate la nivel național prin adaptarea Ghidului *“Participarea Publicului”*, realizat în cadrul Strategiei Comune de Implementare a DCA și a Strategiei privind participarea publicului pentru Districtul Hidrografic al Dunării, strategie aprobată de ICPDR în iunie 2003.

Strategia se bazează pe calendarul și activitățile de implementare ale Directivei Cadru Apă și elaborează un cadru coerent cu legături la nivel național.

La nivelul bazinului hidrografic Jiu, principala unitate pentru consultarea și informarea publicului este reprezentată prin Comitetul de Bazin, care funcționează în baza H.G. nr. 270/2012 privind aprobarea Regulamentului de organizare și funcționare a comitetelor de bazin (care a abrogat H.G. nr. 1.212/2000). Acest Comitet are ca obiectiv respectarea și aplicarea principiilor gospodăririi durabile a resurselor de apă și menținerea echilibrului între conservarea și dezvoltarea durabilă a resurselor de apă.

Comitetul de Bazin asigură participarea publicului la luarea deciziilor din domeniul apei și a fost creat din necesitatea constituirii unor mecanisme eficiente de consultare și colaborare la toate nivelurile:

- autoritățile bazinale de gospodărire a apelor;
- instituțiile administrației publice locale;
- colectivitățile locale;
- utilizatorii din bazinul hidrografic;
- beneficiarii serviciilor de gospodărire a apelor;
- ONG-uri cu profil de protecția mediului.

Atribuțiile Comitetelor de Bazin, relevante pentru procesul de implementare a Directivei Cadru Apă în România, sunt prevăzute în art. 47, alin. 7 din Legea Apelor nr. 107/1996 cu modificările și completările ulterioare, precum și în art. 9 din Hotărârea de Guvern nr. 270/2012 privind aprobarea Regulamentului de organizare și funcționare a comitetelor de bazin, printre care:

- avizează schemele directoare, inclusiv programele de măsuri pentru atingerea obiectivelor din schemele directoare și realizarea lucrărilor, instalațiilor și amenajărilor de gospodărire a apelor;
- avizează planurile de prevenire a poluărilor accidentale și de înlăturare a efectelor lor, elaborate în funcție de condițiile districtului bazinului hidrografic respectiv;
- aprobă schemele locale, stabilind prioritățile tehnice și financiare, și le integrează în schemele directoare;

- avizează lista zonelor protejate și măsurile de reconstrucție ecologică a zonelor propuse în acest scop;
- aprobă/avizează încadrarea în clase de calitate a corpurilor de apă din bazinul/spațiul hidrografic respectiv;
- propun, dacă este necesar, normative cu valori-limită de încărcare mai severe decât cele prevăzute de reglementările specifice în vigoare, pentru evacuări de ape uzate, în vederea conformării cu obiectivele de calitate a apelor;
- propun revizuirea normelor și standardelor din domeniul gospodăririi apelor și, în caz de necesitate, propun elaborarea de norme de calitate a apei evacuate, proprii bazinului hidrografic;
- recomandă priorități privind finanțarea și conformarea, în scopul realizării programelor de dezvoltare a lucrărilor, instalațiilor și amenajărilor de gospodărire a apelor;
- asigură informarea publicului, garantarea unei perioade de timp necesare primirii comentariilor publicului, să organizeze audieri publice asupra tuturor aspectelor propuse pentru aprobare și să asigure accesul publicului la documentele sale.

În cadrul Administrației Bazinale de Apă Jiu există un birou de relații cu publicul, care are ca atribuții pregătirea interviurilor și a conferințelor de presă privind problemele de gospodărire a resurselor de apă.

Implicarea activă a publicului are în vedere în special protecția mediului și a sănătății umane, anticiparea situațiilor de criză, cum ar fi inundațiile sau seceta, asigurarea unui sistem de contribuții pentru toți utilizatorii de apă, întărirea, dezvoltarea și susținerea politicilor de management local.

12.2. Prezentarea rezultatelor și evidențierea activității de informare și consultare a publicului

Administrația Bazinală de Apă Jiu ia în considerare aplicarea tuturor procedurilor în vederea realizării activității de informare și consultare a factorilor interesați cu privire la fiecare etapă importantă în procesul de implementare a Directivei Cadru Apă.

Având în vedere experiența dobândită în perioada elaborării Planurilor de Management ale bazinului hidrografic Jiu din primul și al doilea ciclu de planificare, aprobate prin H.G. nr. 80/2011, respectiv H.G. nr. 859/2016, implicarea publicului și a factorilor interesați se realizează încă de la primele etape ale următorului ciclu de implementare a DCA.

Procesul de elaborare a Planului de Management actualizat al bazinului hidrografic Jiu 2022-2027 a demarat prin realizarea la nivelul anului 2018 a documentului *Calendarul și programul de lucru pentru producerea celui de-al treilea plan de management*, document care include și măsuri de informare și consultare a factorilor interesați și a publicului, pentru ciclu de planificare 2022-2027.

Măsurile pentru informare au în vedere:

- publicarea pe website-ul Administrației Bazinale de Apă Jiu a documentelor elaborate în vederea realizării *celui de-al 3-lea Plan de Management actualizat al bazinului hidrografic Jiu 2022-2027*;
- transmiterea de e-mailuri, faxuri, scrisori pentru informarea factorilor interesați cu privire la publicarea acestor documente pe website-ul amintit;
- realizarea de broșuri și pliante privind activitatea specifică și transmiterea acestora pe orice cale către factorii interesați;
- publicarea de articole în presa locală prin care se aduc la cunoștința publicului informații relevante referitoare la realizarea *Planului de Management actualizat al bazinului hidrografic Jiu 2022-2027*;
- organizarea de activități specifice (ex. Ziua Dunării, Ziua Mondială a Apei etc.), prilej de informare și creștere a gradului de conștientizare a publicului cu privire la necesitatea participării în procesul de planificare la nivel de bazin/spațiu hidrografic;

Măsurile pentru consultare includ:

- realizarea de întâlniri în cadrul Comitetului de Bazin în scopul consultării factorilor interesați și publicului cu privire la activitățile în lucru, în contextul realizării Planului de Management actualizat al bazinului hidrografic Jiu;
- realizarea de chestionare pentru factorii interesați, astfel încât aceștia să poată exprima punctele de vedere cu privire la activitățile în derulare. Acestea se transmit pe orice cale către factorii interesați;
- realizarea unui sistem electronic online, prin care vizitatorii website-ului, pe care se află postat Planul de Management actualizat al bazinului hidrografic Jiu sau alte documente realizate în urma activităților desfășurate în vederea elaborării acestora, să-și poată exprima opinia privind problematicile întâlnite;
- desfășurarea de întâlniri tematice în cadrul cărora să se înființeze grupuri de lucru ad-hoc, astfel încât factorii interesați să participe activ la procesul de consultare;
- colectarea răspunsurilor primite din partea publicului și a factorilor interesați, iar rezultatele obținute vor fi făcute publice, astfel încât factorii interesați să vadă aportul pe care l-au avut.

În cadrul întâlnirilor lărgite ale Comitetului de Bazin, a fost prezentat acest document cu scopul ca toți factorii interesați să cunoască etapele care urmează a fi realizate de către specialiștii din domeniul managementului apei, în cadrul procesului de elaborare a Planului de Management actualizat al bazinului hidrografic Jiu 2022-2027, dar și termenele de finalizare a acestor etape, astfel încât toți cei interesați să participe activ la elaborarea lor.

Documentul realizat a fost totodată publicat pe adresa web a Administrației Bazinale de Apă Jiu <https://jiu.rowater.ro/consultarea-publicului/directiva-cadru-apa/materiale-utile/proiectul-planului-de-management-actualizat-2021-bh-jiu/> în data de 22 decembrie 2018 și supus consultării publicului pentru o perioadă de 6 luni. Au fost realizate informări de presă în publicațiile locale și transmise scrisori electronice tuturor factorilor interesați, pentru a fi anunțați de existența acestui document pe website-ul ABA (adresa paginii web se găsește în capitolul similar al proiectului Planului de Management Bazinal actualizat) și, de asemenea, pe website-ul ANAR (<https://rowater.ro/consultarea-publicului/directiva-cadru-apa/materiale-utile/>).

În cadrul acestei etape de consultare au fost invitați să participe reprezentanți ai autorităților publice locale și județene (Instituția Prefectului, Primării, Consilii Județene), ai instituțiilor județene (Direcții pentru Agricultură și Dezvoltare Rurală, Agenții de Sănătate Publică, Inspectorate Situații de Urgență, Agenții de Mediu), principalii poluatori, operatorii de servicii publice de apă, ONG-uri, Institute de specialitate etc.

Astfel, la nivelul bazinului hidrografic Jiu, a fost publicat acest document pe website-ul Administrației Bazinale de Apă Jiu, iar la finalul perioadei de consultare și diseminare a informației nu au existat propuneri de modificare, cu referire la documentul supus consultării publicului, din partea factorilor interesați.

În anul 2019, a fost elaborat *documentul privind Problemele Importante de Gospodărire a Apelor (PIGA)* la nivelul bazinului hidrografic Jiu. Acesta a fost publicat la data de 22 decembrie 2019 pe website-ul ABA pentru consultarea publicului și a factorilor interesați pentru cel puțin 6 luni (<https://jiu.rowater.ro/consultarea-publicului/directiva-cadru-apa/materiale-utile/probleme-importante-de-gospodarire-a-aperor-in-b-h-jiu/>).

În contextul pandemiei de COVID-19 și instituirii stării de urgență, începând cu data de 16.03.2020, întâlnirile programate pentru consultarea publicului cu privire la PIGA identificate la nivel bazinal au fost anulate.

Au fost folosite multiple instrumente în vederea aducerii la cunoștința publicului a informațiilor privind publicarea documentului, cu scopul de a colecta comentariile și propunerile acestuia. În acest sens, a fost elaborat un chestionar privind conținutul documentului privind PIGA, identificate la nivelul bazinului hidrografic Jiu. Acest chestionar a fost publicat pe website-ul Administrației Bazinale de Apă Jiu și distribuit electronic tuturor utilizatorilor importanți.

De asemenea, au fost trimise prin poștă către principalii factori interesați, scrisori electronice și poștale, prin care se aducea la cunoștința acestora disponibilitatea documentului pe website-ul

Administrației Bazinale de Apă Jiu și prin care erau invitați să transmită comentarii cu privire la problemele de gospodărire a apelor, identificate la nivel bazinal. Prin intermediul Compartimentului de Relații cu Publicul, din cadrul Administrației Bazinale de Apă Jiu, au fost publicate articole în presa locală pentru informarea publicului referitor la aspectele relevante ale documentului PIGA și modalitățile de vizualizare și transmitere/colectare a comentariilor/proponerilor (e-mail, poșta sau fax). Scopul acestei acțiuni a fost cunoașterea mai bună a problemelor specifice domeniului de gospodărire a apelor, stabilirea măsurilor pentru reducerea impactului surselor de poluare asupra corpurilor de apă de suprafață și subterane la nivelul bazinului hidrografic Jiu, identificarea necesităților privind lucrările de investiții pentru asigurarea resursei de apă, protecția calității apelor și apărarea împotriva inundațiilor, printr-un dialog cu toți factorii implicați în utilizarea resurselor de apă.

Ședințele Comitetelor de Bazin nu au mai putut fi organizate din motivele amintite mai sus (COVID-19), însă toți factorii interesați au fost încurajați să transmită punctul de vedere și să contribuie cu propuneri de îmbunătățire a documentului privind PIGA.

Astfel, în cadrul acestei etape de consultare au fost distribuite 95 chestionare la nivelul bazinului hidrografic Jiu, au fost completate și retransmise 35 chestionare și, de asemenea, au fost primite 4 scrisori prin care au fost transmise propuneri de îmbunătățire.

După încheierea perioadei de consultare a publicului cu privire la documentul PIGA (22 decembrie 2019 - 22 iunie 2020), specialiștii Administrației Bazinale de Apă Jiu au analizat toate propunerile și observațiile primite din partea factorilor interesați și au luat în considerare 13 propuneri și observații, în vederea includerii în cel de-al treilea Plan de management al bazinului hidrografic 2022-2027.

Pentru a asigura transparența în procesul de consultare, în cadrul Administrației Bazinale de Apă Jiu a fost realizată *Anexa 12.1 - Rezultatele procesului de consultare a documentului Probleme Importante de Gospodărire a Apelor la nivelul bazinului hidrografic Jiu*. Aceasta a fost publicată pe website-ul ABA, în aceeași locație unde a fost publicat și documentul PIGA, astfel încât publicul și toți factorii interesați să fie înștiințați de modul în care au fost luate în considerare comentariile și observațiile referitoare la acest document.

În 30 iunie 2021 a fost publicat pe website-ul Administrației Bazinale de Apă Jiu și al Administrației Naționale „Apele Române” (<https://rowater.ro/consultarea-publicului/directiva-cadru-apa/materiale-utile/>) **proiectul Planului de Management actualizat al bazinului hidrografic Jiu 2022-2027**. Documentul a fost disponibil pentru informarea și consultarea publicului o perioadă de 6 luni, până în decembrie 2021. Un capitol important al Planului de Management actualizat al bazinului hidrografic Jiu 2022-2027 îl reprezintă Programul de măsuri care cuprinde toate măsurile ce trebuie luate, astfel încât obiectivele de mediu să fie atinse până în 2027. Aceste măsuri răspund principalelor probleme din bazinul hidrografic Jiu. Aplicarea cu strictețe a legislației naționale și europene în domeniul apelor condiționează reușita implementării programelor de măsuri care se adresează atât autorităților locale și regionale, agențiilor din domeniul mediului, tuturor factorilor interesați din domeniul apei, cât și utilizatorilor de apă. Actorii locali implicați în aplicarea programelor de măsuri la nivel teritorial, fixează cadrul de acțiune în domeniul apei, precum și modalitățile de finanțare.

La nivelul anului 2021, au fost prevăzute întâlniri în cadrul Comitetului de Bazin, în condițiile și modalitățile impuse de pandemia de COVID-19, cu principalii utilizatori și factori interesați, pentru asigurarea informării, consultării și participării active. În cursul acestor dezbateri, s-a adus la cunoștința factorilor interesați din domeniul apei, cât și a utilizatorilor de apă, necesitatea punerii în aplicare a măsurilor de bază în scopul reducerii nivelului de poluare a apelor și nu în ultimul rând, implementarea unor măsuri suplimentare acolo unde doar măsurile de bază nu sunt suficiente pentru a reduce sau elimina presiunile semnificative din principalele domenii de activitate.

Pentru asigurarea procesului de consultare publică s-au utilizat aceleași instrumente: au fost elaborate și transmise chestionare în vederea completării de către factorii interesați, au fost transmise scrisori electronice și poștale, au avut loc discuții individuale cu factori interesați, la solicitarea acestora. Prin intermediul Compartimentului de Relații cu Publicul din cadrul Administrației Bazinale de Apă Jiu, au fost realizate comunicate de presă și articole pentru mass-media locală, în același scop de informare.

Pentru colectarea opiniilor referitoare la versiunea preliminară a *Planului de Management actualizat al bazinului hidrografic Jiu*, s-a realizat un sistem electronic on-line, prin care toți cei interesați au completat direct chestionarul și și-au exprimat opinia privind aspectele conținute în proiectul *Planului de Management actualizat al bazinului hidrografic Jiu*.

Rezultatele acestui proces de consultare sunt integrate într-o Anexă care este de asemenea, disponibilă publicului.

În martie 2022, Planul de Management actualizat al bazinului hidrografic Jiu 2022-2027 a fost avizat în cadrul Comitetului de Bazin și va fi supus procedurii SEA urmând a se aproba ulterior prin Hotărâre de Guvern și publică pe website-ul Administrației Bazinale de Apă Jiu și al Administrației Naționale "Apele Române".

BIBLIOGRAFIE

1. *** (2019), *Significant Water management Issues in the Danube River Basin District*, International Commission for the Protection of the Danube River;
2. *** (2009) *Danube River Basin Management Plan (Basin-wide Overview)*, International Commission for the Protection of the Danube River;
3. *** (2014) *Danube River Basin Management Plan – Update 2015*, International Commission for the Protection of the Danube River;
4. *** (2021) *(draft) Danube River Basin Management Plan – Update 2021*, International Commission for the Protection of the Danube River;
5. *** (2017) *Questionnaire On the Relationship between Hydromorphological Alterations and Response of BQEs in Rivers – Results*, International Commission for the Protection of the Danube River;
6. *** (2014) *Documentul European de politică în domeniul măsurilor naturale de stocare/retenție a apelor (EU policy document on Natural Water Retention Measures)*, Comisia Europeană;
7. *** (2013), Comisia Europeană, *Strategia Uniunii Europene privind adaptarea la efectele schimbărilor climatice*;
8. *** (2015), *Ghidul Comisiei Europene nr. 31 - Debitele ecologice în implementarea Directivei Cadru a Apei / Ecological flows in the implementation of the Water Framework Directive - Guidance Document No. 31*;
9. *** (2015), *Ghid privind aplicarea balantei apei pentru susținerea implementării Directivei Cadru Apa, CE, vers. 6.1 / Guidance document on the application of water balances for supporting the implementation of the WFD*;
10. *** (2010), *Planurile de Management ale Bazinelor Hidrografice*, Administrația Națională "Apele Române", București;
11. *** (2010), *Planul Național de Management– Sinteza planurilor de management la nivel de bazine – spații hidrografice aprobat prin H.G. nr. 80/2011 pentru aprobarea Planului național de management aferent porțiunii din bazinul hidrografic internațional al fluviului Dunărea care este cuprinsă în teritoriul României*, Administrația Națională "Apele Române", București;
12. *** (2016), *Planurile de Management actualizate ale Bazinelor Hidrografice*, Administrația Națională "Apele Române", București;
13. *** (2016), *Planul Național de Management actualizat 2015 – Sinteza planurilor de management la nivel de bazine – spații hidrografice aprobat prin H.G. nr. 859/2016 pentru aprobarea Planului național de management aferent porțiunii din bazinul hidrografic internațional al fluviului Dunărea care este cuprinsă în teritoriul României*, Administrația Națională "Apele Române", București;
14. *** (2013), *Probleme importante de gospodărirea apelor*, Administrația Națională "Apele Române", București;
15. *** (2019), *Probleme importante de gospodărirea apelor*, Administrația Națională "Apele Române", București;
16. *** (2000), *Directiva 2000/60/EC a Parlamentului și Consiliului European care stabilește un cadru de acțiune pentru țările din Uniunea Europeană în domeniul politicii apei*, Jurnalul Oficial al Comunității Europene;
17. *** (2008), *Directive 2008/105/EC of the European Parliament and of the Council of 16 December 2008 on environmental quality standards in the field of water policy, amending and subsequently repealing Council Directives 82/176/EEC, 83/513/EEC, 84/156/EEC, 84/491/EEC, 86/280/EEC and amending Directive 2000/60/EC of the European Parliament and of the Council amended by Directive 2013/39/EU of the European Parliament and of the Council of 12 August 2013*;
18. *** (2013), *Directive 2013/39/EU of the European Parliament and of the Council of 12 August 2013 amending Directives 2000/60/EC and 2008/105/EC as regards priority substances in the field of water policy*;
19. *** (2008), *Directive 2008/56/EC of the European Parliament and of the Council of 17 June 2008 establishing a framework for community action in the field of marine environmental policy (Marine Strategy Framework Directive)*;

-
20. *** (2014) *Directive 2014/80/EU amending Annex II to Directive 2006/118/EC of the European Parliament and of the Council on the protection of groundwater against pollution and deterioration;*
 21. *** (2007), *Directive 2007/60/EC of the European Parliament and of the Council of 23 October 2007 on the assessment and management of flood risks;*
 22. *** (2006) *Directive 2006/7/EC of the European Parliament and of the council of 15 February 2006 concerning the management of bathing water quality and repealing Directive 76/160/EEC;*
 23. *** *Commission Decision (EU) 2018/229 of 12 February 2018 establishing, pursuant to Directive 2000/60/EC of the European Parliament and of the Council, the values of the Member State monitoring system classifications as a result of the intercalibration exercise and repealing Commission Decision 2013/480/EU (DECIZIA (UE) 2018/229 A COMISIEI din 12 februarie 2018 de stabilire, în temeiul Directivei 2000/60/CE a Parlamentului European și a Consiliului, a valorilor pentru clasificările sistemelor de monitorizare ale statelor membre ca rezultat al exercițiului de intercalibrare și de abrogare a Deciziei 2013/480/UE a Comisiei;*
 24. *** *Common Implementation Strategy for the Water Framework Directive (2000/60/EC) – Guidance No 01 - Economics and the environment. The implementation challenge of the Water Framework Directive (Wateco Guidance), European Commission;*
 25. *** *Common Implementation Strategy for the Water Framework Directive (2000/60/EC) – Guidance No 02 - Horizontal Guidance on the identification of surface water bodies, European Commission;*
 26. *** *Strategia Comună de Implementare a Directivei Cadru Apă (2000/60/CE)- Ghidul nr. 03 – Ghid pentru analiza presiunilor și impacturilor în concordanță cu Directiva Cadru Apă, Comisia Europeană;*
 27. *** *Common Implementation Strategy for the Water Framework Directive (2000/60/EC) – Guidance No 04 - Guidance document on identification and designation of heavily modified and artificial water bodies, European Commission;*
 28. *** *Common Implementation Strategy for the Water Framework Directive (2000/60/EC) – Guidance No 05 - Transitional and coastal waters – Typology, reference conditions and classification, European Commission;*
 29. *** *Common Implementation Strategy for the Water Framework Directive (2000/60/EC) – Guidance No 06 - Towards a guidance on establishment of the intercalibration network and the process on the intercalibration exercise, European Commission;*
 30. *** *Common Implementation Strategy for the Water Framework Directive (2000/60/EC) – Guidance No 07 - Guidance on monitoring for the Water Framework Directive, European Commission;*
 31. *** *Common Implementation Strategy for the Water Framework Directive (2000/60/EC) – Guidance No 08 - Guidance on public participation in relation to the Water Framework Directive, European Commission;*
 32. *** *Common Implementation Strategy for the Water Framework Directive (2000/60/EC) – Guidance No 09 - Implementing the GIS elements of the Water Framework Directive, European Commission;*
 33. *** *Common Implementation Strategy for the Water Framework Directive (2000/60/EC) – Guidance No 10 –Guidance on establishing reference conditions and ecological status class boundaries for inland surface waters, European Commission;*
 34. *** *Common Implementation Strategy for the Water Framework Directive (2000/60/EC) – Guidance No 11- Guidance document on Planning process, European Commission;*
 35. *** *Common Implementation Strategy for the Water Framework Directive (2000/60/EC) – Guidance No 12 - Guidance on role of wetlands in the Water Framework Directive;*
 36. *** *Common Implementation Strategy for the Water Framework Directive (2000/60/EC) – Guidance No 13 - Guidance on Overall Approach to the Classification of Ecological Status and Ecological Potential, European Commission;*

-
37. *** *Common Implementation Strategy for the Water Framework Directive (2000/60/EC) - Guidance No. 14 on document on the intercalibration process 2008-2011*, European Commission;
 38. *** *Common Implementation Strategy for the Water Framework Directive (2000/60/EC) – Guidance No 15 – Groundwater Monitoring*, European Commission;
 39. *** *Common Implementation Strategy for the Water Framework Directive (2000/60/EC) – Guidance No 16 - Guidance on Groundwater in Drinking Water Protected Areas*, European Commission;
 40. *** *Common Implementation Strategy for the Water Framework Directive (2000/60/EC) – Guidance No 17 - Guidance on preventing or limiting direct and indirect inputs in the context of the groundwater directive 2006/118/EC*, European Commission;
 41. *** (2009), *Common Implementation Strategy for the Water Framework Directive (2000/60/EC) – Guidance No. 18 on Groundwater Status and Trend Assessment*, European Commission;
 42. *** *Common Implementation Strategy for the Water Framework Directive (2000/60/EC) – Guidance No 19 - Guidance on surface water chemical monitoring for the Water Framework Directive*, European Commission;
 43. *** *Common Implementation Strategy for the Water Framework Directive (2000/60/EC) – Guidance No. 20 - Guidance on Exemptions to the environmental objectives*, European Commission (*Strategia Comună de Implementare a Directivei Cadru Apă (2000/60/CE) – Ghidul nr. 20 – Ghidul privind excepțiile de la obiectivele de mediu, Comisia Europeană*);
 44. *** *Common Implementation Strategy for the Water Framework Directive (2000/60/EC) – Guidance No. 23 - Guidance on Eutrophication Assessment in the context of European Water Policies*, European Commission;
 45. *** *Common Implementation Strategy for the Water Framework Directive (2000/60/EC) - Guidance No. 24 – River basin management in a changing climate* European Commission;
 46. *** *Common Implementation Strategy for the Water Framework Directive (2000/60/EC) – Guidance no. 25 on Chemical monitoring of sediment and biota*;
 47. *** *Common Implementation Strategy for the Water Framework Directive (2000/60/EC) – Guidance No. 26 - Risk Assessment and the Use of Conceptual Models for Groundwater*, European Commission, European Commission;
 48. *** *Common Implementation Strategy for the Water Framework Directive (2000/60/EC) – Guidance no. 27 on Deriving environmental quality standards*;
 49. *** *Common Implementation Strategy for the Water Framework Directive (2000/60/EC) – Guidance no. 28 on Preparation of Priority substances emissions inventory*;
 50. *** *Common Implementation Strategy for the Water Framework Directive (2000/60/EC) – Guidance no. 36 - Exemptions to the Environmental Objectives according to Article 4(7)*
 51. *** *Common Implementation Strategy for the Water Framework Directive (2000/60/EC) – Guidance no.37 -Steps for defining and assessing ecological potential for improving comparability of Heavily Modified Water Bodies*
 52. *** *Common Implementation Strategy for the Water Framework Directive (2000/60/EC) – Technical report no 6 on groundwater dependent terrestrial ecosystems, December 2011*;
 53. *** *Common Implementation Strategy for the Water Framework Directive (2000/60/EC) – Technical report no. 7 on Recommendation for the Review of Annex I and II of the Groundwater Directive 2006/118/EC, December 2011*;
 54. *** *Common Implementation Strategy for the Water Framework Directive (2000/60/EC) – Technical report no. 8 on methodologies used for assessing groundwater dependent terrestrial ecosystems, 2014*;
 55. *** *Common Implementation Strategy for the Water Framework Directive (2000/60/EC) – Technical report on groundwater associated aquatic ecosystems, 2014*;
 56. *** *Common Implementation Strategy for the Water Framework Directive (2000/60/EC) – Statistical aspects of the identification of groundwater pollution trends and aggregation of monitoring results*, European Commission;

-
57. *** Raportul Comisiei către Parlamentul European și Consiliu referitor la punerea în aplicare a Directivei Cadru Apa (2000/60/CE) și a Directivei privind inundațiile (2007/60/CE), COM(2019) 95 final;
 58. *** Report of the Commission to the European Parliament and the Council on the implementation of the Water Framework Directive (2000/60/EC) and the Floods Directive (2007/60/EC) Second River Basin Management Plans First Flood Risk Management Plans, Accompanying document - Commission Staff Working Document Second River Basin Management Plans – Member State: Romania SWD/2019/52 final, Brussels, 26.02.2019
 59. *** Comunicarea Comisiei către Parlamentul European, Consiliul European, Consiliu, Comitetul Economic și Social European și Comitetul Regiunilor, Pactul ecologic European, COM(2019) 640 final, Brussels, 11.12.2019
 60. *** O planetă curată pentru toți – O viziune europeană strategică pe termen lung pentru o economie prosperă, modernă, competitivă și neutră din punctul de vedere al impactului asupra climei COM(2018) 773
 61. *** Comunicare Comisiei „Forging a climate-resilient Europe - the new EU Strategy on Adaptation to Climate Change”, Brussels, 24.2.2021, COM(2021) 82 final
 62. ***Comunicarea Comisiei „Pathway to a Healthy Planet for All EU Action Plan: 'Towards Zero Pollution for Air, Water and Soil’”, Brussels, 12.5.2021, COM(2021) 400 final
 63. *** Comunicarea Comisiei „Planul de investiții pentru o Europă durabilă Planul de investiții din cadrul Pactului ecologic European, Bruxelles, 14.1.2020, COM(2020) 21 final
 64. *** (2006) Romanian bathing water quality in 2019 – Country Report;
 65. *** *Strategia Comună de Implementare a Directivei Cadru Apă (2000/60/CE)- Ghidul nr. 36 - Excepții de la obiectivele de mediu în temeiul Articolului 4 (7)*
 66. *** *Strategia Comună de Implementare a Directivei Cadru Apă (2000/60/CE)-Documentul de orientare nr. 37- Etape pentru definirea și evaluarea potențialului ecologic pentru îmbunătățirea comparabilității corpurilor de apă puternic modificate;*
 67. *** *Strategia Comună de Implementare a Directivei Cadru Apă (2000/60/CE) –Ghid de raportare a Directivei Cadru Apă - 2022, versiunea 9;*
 68. *** (2014), *Documentul de politică a apei privind Măsurile de Retenție Naturală a Apei*, Comisia Europeană;
 69. *** (2018), *Strategia de adaptare la schimbări climatice pentru fluviul Dunărea*, Comisia Internațională pentru Protecția Fluviului Dunărea;
 70. Documentul de lucru al Comisiei Europene (WD2017-1-9) - *Clarification on the application of WFD Article 4(4) time extensions in the 2021 RBMPs and practical considerations regarding the 2027 deadline /Clarificarea aplicării Art. 4.4 privind extinderea termenelor în Planul de Management actualizat - 2021 și considerații practice privind termenul de 2027*
 71. Documentul de lucru al Comisiei Europene (WD2017-2-2)– *Natural Conditions in relation to WFD Exemptions/ Condițiile naturale în relație cu excepțiile DCA/ Condițiile naturale în relație cu excepțiile Directivei Cadru Apă.*
 72. *** Administrația Națională „Apele Române”, *Instrucțiuni metodologice pentru delimitarea corpurilor de apă de suprafață - râuri și lacuri;*
 73. *** (2020) Administrația Națională „Apele Române”, *Instrucțiuni privind evaluarea stadiului implementării programelor de măsuri prevăzute în Planul de Management al bazinelor/spațiilor hidrografice 2016-2021, aprobat prin H.G. nr. 859/2016;*
 74. *** (2020) Administrația Națională „Apele Române”, *Instrucțiuni privind stabilirea programului de măsuri pentru Planul de Management al bazinului/spațiului hidrografic actualizat (2022-2027);*
 75. *** Administrația Națională „Apele Române”, *Instrucțiuni metodologice privind informarea, consultarea și participarea publicului;*
 76. *** Administrația Națională „Apele Române”, *Instrucțiuni metodologice privind restabilirea conectivității laterale a cursurilor de apă;*
 77. *** Administrația Națională „Apele Române”, *Instrucțiuni metodologice privind restabilirea conectivității longitudinale a cursurilor de apă;*

-
78. *** (2020), Administrația Națională „Apele Române”, *Elemente metodologice privind identificarea presiunilor semnificative și evaluarea impactului acestora asupra apelor de suprafață – Actualizarea identificării corpurilor de apă care prezintă riscul de a nu atinge obiectivele Directivei Cadru Apă*;
 79. *** (2021) Administrația Națională „Apele Române”, Instrucțiuni privind stabilirea măsurilor suplimentare potențiale pentru cel de-al treilea draft al Planului de management al bazinelor/spațiilor hidrografice (2022-2027)
 80. *** (2020)Administrația Națională „Apele Române”, *Metodologie privind evaluarea costurilor programelor de măsuri pentru cel de-al treilea Plan de Management al bazinelor/spațiilor hidrografice (2022-2027)*;
 81. *** Administrația Națională „Apele Române”, *Instrucțiuni metodologice pentru identificarea corpurilor de apă modificate antropic pe baza testelor de desemnare*;
 82. *** (2020) Administrația Națională „Apele Române”, *Metodologia privind evaluarea costurilor programelor de măsuri pentru Planul de Management al bazinelor/spațiilor hidrografice actualizat*;
 83. *** (2021), Administrația Națională „Apele Române”, *Instrucțiuni metodologice privind stabilirea excepțiilor de la obiectivele de mediu ale Directivei Cadru în domeniul Apei (2000/60/EC)*;
 84. *** Administrația Națională „Apele Române”, *Instrucțiuni metodologice privind raportarea stării ecologice/potențialului ecologic al corpurilor de apă pentru draft-ul celui de-al 3-lea Plan de Management*
 85. *** Administrația Națională „Apele Române”, *Metodologie actualizată pentru evaluarea potențialului ecologic*;
 86. *** Administrația Națională „Apele Române”, *Instrucțiuni metodologice privind raportarea excepțiilor de la obiectivele de mediu aplicabile corpurilor de apă care nu ating obiectivele de mediu aferente stării*;
 87. *** Administrația Națională „Apele Române”, *Metodologia națională privind realizarea inventarului emisiilor, evacuărilor și pierderilor de substanțe prioritare în mediul acvatic, în conformitate cu cerințele directivei 2008/105/CE cu modificările ulterioare*;
 88. *** (2021), *Supraveghere Comună a Dunării - Raport științific final*, Comisia Internațională pentru Protecția Fluviului Dunărea;
 89. (2017) *Planungsbüro Koenzen, Raport de cercetare-Study for developing the Heavily Modified Water Bodies and Artificial Water Bodies classification and assessment system by linking the Prague method (implementation of measures to mitigate the impacts of hydromorphological pressures) and the method based on the ecological potential classes derived by establishing biological element values (Method A) - Case studies*;
 90. (2018) *Planungsbüro Koenzen, Raport de cercetare-Validation of the ecological potential assessment system of the heavily modified water bodies and artificial water bodies according to the method based on the implementation of the mitigation measures for the impact generated by the hydromorphological pressures and the method based on the derivation of the biological element values*;
 91. *** (2021), *Supraveghere Comună a Dunării - Raport științific final*, Comisia Internațională pentru Protecția Fluviului Dunărea;
 92. *** (2012-2013), *Ghidul privind Dezvoltarea Durabilă a Proiectelor Hidroenergetice în bazinul Dunării („Guiding Principles on Sustainable Hydropower Development in the Danube Basin”)*, Comisia Internațională pentru Protecția Fluviului Dunărea;
 93. *** *Management Strategies and Mitigation Measures for the Inland Navigation Sector in Relation to Ecological Potential for Inland Waterways *Appendix A - Pressures and Impact Sheets, Appendix B - Mitigation Measures and Management Strategies Sheets Waterways Ireland & Environment Agency & WFD TAG*;
 94. *** (2013), *Strategia Națională a României privind schimbările climatice 2013-2020, Ministerul Mediului și Schimbările Climatice*;
 95. *** (2020), *Proiectul Strategia Energetică a României 2020 - 2030, cu perspectiva anului 2050, Ministerul Economiei, Energiei și Mediului de Afaceri*;

-
96. *** (2019), *Strategia națională de reabilitare și extindere a infrastructurii de irigații din România*, Ministerul Agriculturii și Dezvoltării Rurale;
 97. *** (2010), *Strategia Națională de Management al Riscului la Inundații pe termen mediu și lung - prevenirea, protecția și diminuarea efectelor*;
 98. *** Master Planuri Județene actualizate privind „Extinderea și reabilitarea infrastructurii de apă și apă uzată”, 2014-2019;
 99. *** (2016), *Planurile de Management al Riscului la Inundații aferent celor 11 Administrații de Apă și Fluviului Dunărea de pe teritoriul României*, Ministerul Mediului Apelor și Pădurilor, Administrația Națională “Apele Române” și Institutul Național de Hidrologie și Gospodărirea Apelor;
 100. *** (2011), *Strategia Națională privind reducerea efectelor secetei, prevenirea și combaterea degradării terenurilor și deșertificării, pe termen scurt, mediu și lung*;
 101. *** *Planuri de restricții și folosire a apei în perioade deficitare*, Administrația Națională “Apele Române”;
 102. *** Institutul de Cercetări pentru Pedologie și Agrochimie, *Codul Bunelor Practici Agricole*, București;
 103. *** Agenția Națională pentru Arii Naturale Protejate, *Planuri de management ale ariilor naturale protejate*;
 104. *** (2019), *Raport național privind starea mediului*, Ministerul Mediului și Schimbărilor Climatice, Agenția Națională pentru Protecția Mediului;
 105. *** (2014), *Programul Operațional Infrastructură Mare (POIM) 2014-2020*, Ministerul Fondurilor Europene;
 106. *** (2014), *Programul Național de Dezvoltare Rurală (PNDR) 2014–2020*, Ministerul Agriculturii și Dezvoltării Rurale;
 107. *** (2014), *Programul Operațional Regional (POR) 2014–2020*, Ministerul Dezvoltării Regionale și Administrației Publice;
 108. *** (2014), *Planul de acțiuni pentru implementarea Strategiei Naționale a Domeniului Pescăresc 2014-2020*, Ministerul Agriculturii și Dezvoltării Rurale;
 109. *** (2013), *Master Planul “Protecția și reabilitarea zonei costiere”*, Ministerul Mediului și Schimbărilor Climatice, Administrația Națională “Apele Române” și Administrația Bazinală de Apă Dobrogea-Litoral;
 110. Interreg-Danube Transnational Programme - Proiect MEASURES- *Managing and restoring aquatic Ecological corridors for migratory fish species in the danUbe RivEr baSin/ MEASURES: Gestionarea și restabilirea bio-coridoarelor acvatice pentru speciile de pesti migratori din bazinul Dunării (2018-2021)*;
 111. Proiect - *Managementul adecvat al speciilor invazive din România, în conformitate cu Regulamentul UE 1143/2014 referitor la prevenirea și gestionarea introducerii și răspândirii speciilor alogene invazive (2018-2022)* (<https://invazive.ccmesi.ro/>);
 112. *** Proiect Controlul Integrat al Poluării cu Nutrienți, Ministerul mediului, apelor și pădurilor, 2017-2022;
 113. *** (2015), Institutul Național de Cercetare-Dezvoltare Marină "Grigore Antipa" – Constanța - *“Evaluarea stării ecologice a corpurilor de apă pe baza fitoplanctonului, macroalgelor, angiospermelor (Elaborarea procedurii de evaluare a stării ecologice a corpurilor de apă tranzitorii și costiere pe baza elementelor biologice specifice în vederea finalizării exercițiului de intercalibrare la nivel european - Raport final)”*;
 114. *** (2017), Institutul Național de Cercetare-Dezvoltare Marină "Grigore Antipa" – Constanța *Studiu privind actualizarea/elaborarea metodologiei de evaluare a stării ecologice/potențialului ecologic pentru corpurile de apă tranzitorii și costiere*;
 115. *** (2017), *Studiu privind analiza fezabilității lucrărilor pentru facilitarea migrării ihtiofaunei pentru baraje cu înălțimi mai mari de 15 m. Studii de caz*. EPMC Consulting;
 116. *** (2019), Institutul Național de Hidrologie și Gospodărirea Apelor, *Studiu privind identificarea corpurilor de apă subterană la risc în România*;
 117. *** (2013), Institutul Național de Hidrologie și Gospodărirea Apelor, *Studiu privind actualizarea delimitării și caracterizării corpurilor de apă subterană din România*;

-
118. *** (2016-2019), Institutul Național de Hidrologie și Gospodărirea Apelor, *Studii pentru fundamentarea politicilor și strategiilor naționale în domeniul gestionării durabile a resurselor de apă - Studii pentru implementarea Directivei Cadru Apă 2000/60/EC*;
- *** (2019), Institutul Național de Hidrologie și Gospodărirea Apelor - *Finalizarea și publicarea Atlasului Secării râurilor din România*, București;
119. *** (2017-2018) Institutul Național de Hidrologie și Gospodărirea Apelor, *Studiu privind identificarea principalelor zone potențial deficitare din punct de vedere al resursei de apă, la nivel național, în regim actual și în perspectiva schimbărilor climatice*, București, 2014-2015;
120. *** (2015), Institutul Național de Hidrologie și Gospodărirea Apelor - „*Metodologie de determinare a indicatorilor hidromorfologici pentru cursurile de apă din România*”, București;
121. *** Proiect „Întărirea capacității autorității publice centrale în domeniul apelor în scopul implementării etapelor a 2-a și a 3-a ale Ciclului II al Directivei Inundații - RO-FLOODS ” cod SIPOCA 734 / cod MySMIS 130033, 2019-2021;
122. *** (2017), Institutul Național de Hidrologie și Gospodărirea Apelor - *Analiză privind potențialul impact al sistemelor de irigații asupra resurselor de apă din punct de vedere cantitativ, ca rezultat al actualizării strategiei investițiilor în sectorul irigații prin evaluarea indicatorilor aferenți regimului hidrologic (conform metodologiilor de determinare a indicatorilor hidromorfologici)*, București;
123. *** (2020), Institutul Național de Hidrologie și Gospodărirea Apelor - *Studiu privind dezvoltarea Metodologiei de determinare a indicatorilor hidromorfologici pentru lacurile din România, în vederea caracterizării condițiilor morfologice ale lacurilor de acumulare*, București;
124. *** (2019), Institutul Național de Hidrologie și Gospodărirea Apelor - *Stabilirea indicatorilor hidromorfologici pentru corpurile de apă lacuri de acumulare și finalizarea Metodologiei de determinare a indicatorilor hidromorfologici pentru corpurile de apă râuri și lacuri aferente fluviului Dunărea*, București;
125. *** (2018), Institutul Național de Hidrologie și Gospodărirea Apelor - *Adaptarea, testarea și validarea Metodologiei de determinare a indicatorilor hidromorfologici ai cursurilor de apă din România pentru corpurile de apă nepermanente*, București;
126. *** (2020), Institutul Național de Hidrologie și Gospodărirea Apelor - *Catalogul măsurilor de atenuare a impactului alterărilor hidromorfologice în concordanță cu prevederile Directivei Cadru Apă (2000/60/EC) și eficiența acestora în planul stării ecologice*;
127. *** (2019), Institutul Național de Hidrologie și Gospodărirea Apelor, *Tema C2_ Studii pentru implementarea Directivei 2007/60/CE privind evaluarea și Managementul Riscului la Inundații*
128. *** (2016), Programul Național de Reabilitare a Infrastructurii Principale de Irigații din România Ministerul Agriculturii și Dezvoltării Rurale (ANIF)
129. *** (2015), Asociația Hidrogeologilor din România, *Studiu privind metodologia de analiză a interdependenței dintre corpurile de apă subterană și ecosistemele terestre cu identificarea ecosistemelor terestre direct dependente de apa subterană în conformitate cu prevederile Directivei Cadru Apă 2000/60/EC și Directivei 2006/118/EC*;
130. *** (2018), Asociația Hidrogeologilor din România, *Dezvoltarea metodologiei privind ecosistemele terestre dependente de corpurile de apă subterană și analiza interdependenței acestora în conformitate cu prevederile Directivei Cadru Apă 2000/60/EC și Directivei 2006/118/EC privind protecția apelor subterane împotriva poluării și a deteriorării*;
131. *** (2021), Institutul Național de Hidrologie și Gospodărirea Apelor, *Tema C3, M.M.A.P., Studiu suport pentru implementarea debitelor ecologice, în conformitate cu cerințele Directivei Cadru a Apei, pentru o serie de baraje prioritare*;
132. *** (2015) - Raport sintetic privind starea de conservare a speciilor și habitatelor de interes comunitar din România, *proiectul "Monitorizarea stării de conservare a speciilor și habitatelor din România"*, Institutul de Biologie București (IBB) - Academia Română, Ministerul Mediului, Apelor și Pădurilor - Direcția Biodiversitate.
133. Behrendt H., Venohr M. - MONERIS model - *Modelling Nutrient Emissions in River Systems*;
134. Bretotean M., Macaleț R., Țenu A., Tomescu G., Munteanu M. T., Radu E., Drăgușin D., Radu C. (2006), *Delimitarea și caracterizarea corpurilor de apă subterană din România*, Rev. „Hidrotehnica”, vol. 50, nr. 10, p. 33-39, București;
-

-
135. Bretotean M., Macaleț R., Țenu A., Tomescu G., Munteanu M. T., Radu E., Radu C., Drăgușin D. (2006), *Corpurile de ape subterane transfrontaliere ale României*. Rev. Hidrogeologia, vol. 7, nr. 1, p. 16-21, București;
 136. Vădineanu A., Vădineanu R.S., Cristofor S., Adamescu M. C., Cazacu C., Postoloache C., Rîșnoveanu G., Ignat G. - The 6th Symposium for European Freshwater Sciences - SINAIA 2009 – “*Scientific arguments for identification of the Lower Danube River System (LDRS) as “Heavily Modified Water Body” (HMWB)*”;
 137. *** CARTEA ALBĂ Adaptarea la schimbările climatice: către un cadru de acțiune la nivel European, COM(2009) 147 final, Bruxelles, 01.4.2009
 138. E. Țuchiu, C. Boscornea „Planurile de management ale bazinelor hidrografice în contextul schimbărilor climatice”, Revista Hidrotehnica, 2020
 139. *** Proiect ADER 12.4.2: Cercetări și studii privind reabilitarea infrastructurii principale de irigații aparținând domeniului public al statului din suprafața de 823.000 ha viabile economic (2015 – 2018)
 140. *** Ministerul Mediului, Apelor și Pădurilor, Raport privind starea mediului în România în anul 2019
 141. *** Administrația Națională „Apele Române” - *Balanța Apei* - anii 2016-2018;
 142. *** Administrația Națională „Apele Române” - *Registreele zonelor protejate 2020*;
 143. *** Institutul Național de Statistică - *Anuarul Statistic al României 2016-2018*;
 144. www.ramsar.org;
 145. <http://cormoran.portiledefier.ro/>;
 146. <http://ec.europa.eu/environment/life/project/Projects/index.cfm> (*Proiecte LIFE pentru protecția naturii*);
 147. <https://www.fonduri-structurale.ro/program-operational/5/programul-operational-infrastructura-mare/finantari-active> (*Proiecte prin Programul Operațional Infrastructură Mare – Axa Prioritară 4 – Protecția mediului prin măsuri de conservare a biodiversității, monitorizarea calității aerului și decontaminare a siturilor poluate istoric*);
 148. <http://efi-plus.boku.ac.at/software/index.php> (Adresa web pentru rularea EFI +);
 149. <https://www.eea.europa.eu/themes/water/europes-seas-and-coasts/assessments/state-of-bathing-water/country-reports-2019-bathing-season/ro-bw-country-reports-2020.pdf/view> (Romania Bathing Water Quality 2019);
 150. <https://www.eea.europa.eu/data-and-maps/explore-interactive-maps/state-of-bathing-waters-in-2019> Calitatea apelor de înbăiere la nivel european în 2019 – hartă interactivă;
 151. <http://www.insse.ro>;
 152. <https://www.anrsc.ro>
 153. http://www.baraje.ro/rrmb/rrmb_d1.htm (adresa web a Registrului Român al Marilor Baraje).
 154. <http://www.inpcp.ro/> Proiectul Controlul Integrat al Poluării cu Nutrienți

