



ROMÂNIA

**PLANUL DE MANAGEMENT
AL RISCULUI LA INUNDAȚII
FLUVIUL DUNĂREA**

CICLUL II DE IMPLEMENTARE A DIRECTIVEI INUNDAȚII 2007/60/C.E.



MINISTERUL MEDIULUI,
APELOR ȘI PĂDURILOR



CONTEXTUL PLANURILOR DE MANAGEMENT AL RISCULUI LA INUNDAȚII

Directiva europeană 2007/60/C.E. privind evaluarea și gestionarea riscurilor de inundații, pe scurt Directiva Inundații 2007/60/C.E., reprezintă unul dintre principalii piloni de bază ai legislației europene în domeniul apelor, împreună cu Directiva Cadru Apă 2000/60/C.E., și are ca obiectiv reducerea riscurilor și a consecințelor negative pe care le au inundațiile în Statele Membre.

Aderarea României la Uniunea Europeană impune, printre altele, orientarea politicii naționale în domeniul apelor în direcția conformării cu strategiile și politicile europene pe termen mediu și lung. Astfel, România în calitate de Stat Membru al Uniunii Europene și-a asumat implementarea acestei Directive europene. Acest proces este ciclic, astfel încât la fiecare 6 ani rezultatele etapelor sunt reevaluate, completate și actualizate. Implementarea Directivei Inundații 2007/60/C.E. presupune parcurgerea a trei etape: etapa 1 - Evaluarea Preliminară a Riscului la Inundații, etapa 2 - Hărți de hazard și hărți de risc la inundații, etapa 3 – Planul de Management al Riscului la Inundații.

Ministerul Mediului, Apelor și Pădurilor este autoritatea responsabilă cu rol principal în gestionarea managementului riscului la inundații în România prin Administrația Națională „Apele Române” și structura acesteia, respectiv cele 11 Administrații Bazinale de Apă (Someș-Tisa, Crișuri, Mureș, Banat, Jiu, Olt, Argeș-Vedea, Buzău-Ialomița, Siret, Prut-Bârlad, Dobrogea-Litoral) și Institutul Național de Hidrologie și Gospodărire a Apelor.

Ministerul Afacerilor Interne prin Inspectoratul General pentru Situații de Urgență, la nivel central, și prin Inspectoratele pentru Situații de Urgență, la nivel local (la nivelul celor 41 de județe și a municipiului București), coordonează intervenția în caz de situații de urgență generate de inundații care afectează siguranța publică. De asemenea, în România funcționează Sistemul național de management al situațiilor de urgență generate de inundații ce are în structură Comitetul Național, Comitete Ministeriale, Comitete județene și Comitete locale, Administrația Națională „Apele Române” și unitățile sale teritoriale, ceilalți deținători de lucrări cu rol de protecție împotriva

inundațiilor, persoanele fizice sau juridice care au în proprietate acumulări mici etc. Pe lângă instituțiile cu rol primordial în managementul riscului la inundații, mai sunt implicate și alte autorități la nivel central (ministere) precum și o serie de instituții la nivel național, județean și local, care au responsabilități și sarcini specifice.

Conform legislației naționale (Legea apelor 107/1996 cu modificările și completările ulterioare), elaborarea Planurilor de Management al Riscului la Inundații este în responsabilitatea Ministerului Mediului, Apelor și Pădurilor la nivel central și Administrației Naționale „Apele Române” prin unitățile din subordine.

Obiectivul principal al Planurilor de Management al Riscului la Inundații îl reprezintă diminuarea consecințelor negative ale inundațiilor pentru sănătatea umană, activitatea economică, mediu și patrimoniul cultural prin rezultatul sinergiei măsurilor de prevenire, protecție, pregătire, a celor de management a situațiilor de urgență și a măsurilor întreprinse post inundații (reconstrucție / refacere și evaluare). Planurile de Management al Riscului la Inundații au în vedere toate aspectele managementului riscului la inundații, cu accent pe prevenire, protecție, pregătire, refacere și evaluare și luând în considerare caracteristicile bazinului sau sub-bazinului hidrografic, inclusiv prognoza inundațiilor și sistemele de avertizare timpurie. Planurile de Management al Riscului la Inundații trebuie să includă, conform Art. 7.3 din Directiva Inundații, măsurile necesare pentru îndeplinirea obiectivelor stabilite conform Art. 7.2.

Planurile de Management al Riscului la Inundații sunt coordonate la nivelul bazinului hidrografic sau unității de management, în conformitate cu art. 3.2 (b) (Art. 7.1 și 4, Art. 8 din Directiva Inundații), respectiv – în cazul României – la nivelul celor 11 Administrații Bazinale de Apă sau pentru o parte a unui bazin hidrografic internațional care se află pe teritoriul său, respectiv – în cazul României – la nivelul fluviului Dunărea. De implementarea măsurilor de reducere a riscului la inundații propuse în Planurile de Management al Riscului la Inundații sunt responsabile ministerele cu competențe specifice în managementul riscului la inundații, care vor raporta anual către Consiliul Interministerial al Apelor situația implementării măsurilor.

Documentul de față reprezintă Planul de Management al Riscului la Inundații pentru fluviul Dunărea actualizat pentru perioada 2023 – 2027, Ciclul II. Măsurile de reducere a riscului la inundații propuse în cadrul acestui plan vor fi finalizate, în ciclul următor de planificare. Acest plan este unul dintre instrumentele importante de planificare în domeniul gospodăririi apelor și în special pentru managementul riscului la inundații.

REZUMAT

În Capitolul 1 este realizată prezentarea generală a Unității de Management al riscului la inundații, respectiv a Fluviului Dunărea pe sectorul românesc. În cadrul acestui capitol sunt descrise relieful, geologia, solul, resursele de apă, zonele protejate, clima, populația și așezările umane, utilizarea terenului, activitatea economică, infrastructura de transport, recreere și turism, patrimoniul cultural. Mare parte ale acestor informații sunt prezentate în Anexe sub formă de hărți.

În cadrul Capitolului 2 sunt atinse aspecte privind riscul la inundații la nivelul fiecărei Administrații Bazinale de Apă. Primele două subcapitole reprezintă o „fotografie” actuală a sistemului de management al riscului la inundații și sunt prezentate lucrările de protecție împotriva inundațiilor (diguri, baraje care realizează acumulări permanente, baraje care realizează acumulări nepermanente, poldere, noduri hidrotehnice, derivații de ape mari) și descrise sistemele de avertizare - alarmare și răspuns la inundații, existente. Următorul subcapitol prezintă un scurt istoric al inundațiilor ce au avut loc în perioada 2010-2016 și inventarul pagubelor acestora. În continuare, în subcapitolul 2.3 sunt prezentate noile criterii de selectare ale evenimentelor semnificative și a zonelor cu risc potențial semnificativ la inundații (evaluarea preliminară a riscului la inundații – îmbunătățiri în Ciclul II), evenimentele istorice semnificative, sectoarele de râuri și zonele urbane afectate aferente acestora, inundațiile semnificative potențiale viitoare cât și localizarea acestora (anexă). Mai departe, alte două subcapitole prezintă rezultatul celei de a doua etape de implementare a Directivei Inundații, respectiv hărțile de hazard la inundații și hărțile de risc la inundații (raportare la Comisia Europeană – 12 octombrie 2022) și descrierea procesului de elaborare și revizuire a hărților pentru Ciclul II evidențiind îmbunătățirile procesului de modelare față de Ciclul I și procesul de evaluare a calității. În subcapitolul următor, față de Ciclul I, sunt clasificate și descrise zonele cu risc potențial semnificativ la inundații – potențial tranzitorii din punct de vedere al riscului. Capitolul prezintă metoda prin care sunt clasificate zonele cu risc potențial semnificativ la inundații, o vedere de ansamblu a nivelurilor de hazard (zona inundată) și de risc (daune totale) la inundații pentru toate A.P.S.F.R.-urile cât și A.P.S.F.R.-urile tranzitorii. Pentru zonele cu risc potențial semnificativ la inundații - risc scăzut, sunt propuse strategii simplificate de management a riscului de inundații. În încheiere, Capitolul 2 prezintă indicatorii statistici ca urmare a prelucrării hărților de risc la inundații obținute pentru zonele cu risc potențial semnificativ la inundații, pentru anumiți indicatori referitori la populație, aspectele socio-economice și patrimoniul cultural. Sunt prezentate rezultate privind amploarea inundațiilor cât și pagubele totale calculate pentru fiecare probabilitate anuală de depășire, precum și valoarea pagubelor preconizate anuale.

Capitolul 3 face referire la obiectivele și măsurile de management al riscului la inundații din Ciclul I și la stadiul de implementare a măsurilor. Este prezentată o scurtă descriere a procesului de pregătire a programului de măsuri la nivelul Fluviului Dunărea pe sectorul românesc din Ciclul I și sinteza măsurilor cât și stadiul de implementare al acestora. Totodată, este prezentată evaluarea progresului realizat la nivel național și la nivelul Fluviului Dunărea pe sectorul românesc în vederea atingerii obiectivelor din Ciclul I, conform Art. 7(2) din Directiva Inundații.

În Capitolul 4 sunt descrise pentru Ciclul II, obiectivele, legătura acestora cu măsurile de reducere a riscului de inundații și procesul de elaborare al obiectivelor din acest ciclu, inclusiv modul în care proiectul a implicat părțile interesate, în acest proces.

Nucleul Planului de Management al Riscului la Inundații actualizat pentru Fluviul Dunărea pe sectorul românesc este Programul de Măsuri propus pentru reducerea riscului la inundații la care se face referire în Capitolul 5. Capitolul începe cu cadrul metodologic pentru identificarea, evaluare și prioritizarea măsurilor. Este descris modul cum au fost elaborate cele trei categorii de măsuri (măsuri de reducere a riscului la inundații dezvoltate la nivel național - categoria A, măsuri de prevenire și protecție, și măsuri de pregătire și răspuns în caz de inundații la nivelul Fluviului Dunărea pe sectorul românesc – categoriile B și C). Totodată sunt evidențiate îmbunătățirile față de Ciclul I. Sunt prezentate lista cu măsurile noi propuse și potențiala sursă de finanțare, sunt indicate problemele transfrontaliere, sunt descrise strategiile alternative la nivel de zone cu risc potențial semnificativ la inundații, sunt evidențiate strategiile prioritare și prioritizarea măsurilor. Capitolul continuă cu descrierea legăturii dintre măsuri și atingerea obiectivelor de management al riscului la inundații prin indicarea modului în care măsurile propuse vor contribui la atingerea obiectivelor și când vor fi atinse. Mai departe, sunt descrise măsurile de reducere a riscului la inundații luate în temeiul actelor de reglementare europene. Coordonarea Directivei Inundații cu Directiva Cadru a Apei vizează aspecte instituționale, metodologice, de raportare, măsuri de tip “win-win”, măsuri care necesită aplicarea Art 4.7 al Directivei Cadru a Apei. Alte aspecte importante sunt integrarea cu politicile de schimbări climatice și implicit măsurile care contribuie la adaptarea/atenuarea impactului schimbărilor climatice și conformarea cu alte Directive relevante (Directiva Habitate, SEA și altele). Totodată acest capitol face referire și la coordonarea internațională.

Pentru implementarea măsurilor propuse este necesar un plan de acțiune. Acesta face subiectul Capitolului 6. Aici este prezentat planul de activități pe termen scurt ce cuprinde descrierea acțiunilor prioritare cu indicarea clară a responsabilităților ce revin fiecărei instituții cu competențe specifice în managementul riscului la inundații și investițiile ce vor fi implementate în Ciclul II și eventual și în Ciclul III.

În Capitolul 7 este descris sistemul de monitorizare pentru implementarea Planului de Management al Riscului la Inundații și programul de măsuri atât la nivel național cât și la nivelul Fluviului Dunărea pe sectorul românesc. Deasemenea, sunt stabiliți responsabilii pentru monitorizarea și raportarea implementării acestui plan și sunt specificate datele ce sunt colectate în acest scop.

Capitolul 8 se referă la demersurile întreprinse pentru informarea și consultarea publicului, precum și pentru încurajarea implicării active a părților interesate în dezvoltarea planului. În subcapitole separate sunt descrise strategia de implicare a părților interesate și procesul de comunicare (cu instrumentele și activitățile aferente). Următorul subcapitol descrie procesul de evaluare strategică de mediu și prezintă toate deciziile ce au fost luate și întâlnirile desfășurate în scopul parcurgerii acestei etape necesare pentru aprobarea prin hotărâre de guvern a Planului de Management al Riscului la Inundații pentru Fluviul Dunărea pe sectorul românesc.

În ultimul capitol, 9, este redată lista cu autoritățile competente pentru implementarea, monitorizarea și evaluarea Planului de Management al Riscului la Inundații actualizată pentru Fluviul Dunărea pe sectorul românesc.

CUPRINS

CONTEXTUL PLANURILOR DE MANAGEMENT AL RISCULUI LA INUNDAȚII	2
REZUMAT	4
CUPRINS	6
ABREVIERI.....	8
1. Prezentarea generală a unității de management fluviul Dunărea	11
2. Riscul la inundații pe sectorul românesc al Fluviului Dunărea	20
2.1. Descrierea lucrărilor de protecție împotriva inundațiilor existente.....	20
2.2. Descrierea sistemelor de avertizare-alarmare și răspuns existente.....	23
2.3. Evenimente semnificative de inundații.....	32
2.3.1. Inundații istorice	32
2.3.2. Evenimente semnificative	32
2.4. Zone cu risc potențial semnificativ la inundații	35
2.5. Hărțile de Hazard la Inundații	39
2.5.1. Introducere.....	39
2.5.2. Modelarea hazardului.....	39
2.5.2.1. Date topografice și batimetrice	41
2.5.2.2. Date hidrologice.....	41
2.5.2.3. Modelarea hidraulică.....	41
2.5.2.4. Dezvoltarea scenariului pentru schimbările climatice	42
2.6. Hărțile de Risc la Inundații	42
2.6.1. Introducere.....	42
2.6.2. Evaluarea Riscului la Inundații.....	42
2.6.2.1. Date de intrare	43
2.6.2.2. Modelarea riscului la inundații.....	44
2.6.2.3. Integrarea Schimbărilor Climatice în Hărțile de Risc la Inundații	45
2.7. Clasificarea și Identificarea posibilelor A.P.S.F.R.-uri tranzitorii	46
2.8. Indicatorsi statistici	47
3. Obiectivele și măsurile de management al riscului la inundații din Ciclul I - stadiul implementării	51
3.1 Sinteza măsurilor din Ciclul I	51
3.2 Stadiul de implementare al măsurilor propuse în	54
Ciclul I	54
3.3 Evaluarea progresului realizat în vederea atingerii obiectivelor din Ciclul I conform Art.7(2)	57
4. Ciclul II – Obiectivele de management al riscului la inundații.....	61
4.1 Descrierea obiectivelor de management al riscului la inundații	61
4.2 Procesul de elaborare al obiectivelor de management al riscului la inundații	63
5. Ciclul II – Programul de Măsuri	65
5.1 Cadrul metodologic general	65
5.1.1 Prezentare generală.....	65
5.1.2 Prezentarea generală a metodologiei pentru măsurile de prevenire și protecție	66
5.1.3 Promovarea infrastructurii verzi și a soluțiilor bazate pe natură	67
5.1.4. Integrarea Schimbărilor Climatice în Programul de Măsuri	68
5.2 Măsuri de reducere al riscului la inundații dezvoltate la nivel național (categoria A)	69
5.3 Măsuri de prevenire și protecție pentru reducerea riscului la inundații pe sectorul românesc al Fluviului Dunărea (categoria B).....	72
5.4 Măsuri de pregătire și răspuns în caz de urgență pentru reducerea riscului la inundații pe sectorul românesc al Fluviului Dunărea (categoria C).....	84

5.5 Descrierea legăturii dintre măsurile de reducere al riscului la inundații și atingerea obiectivelor de management al riscului la inundații pe sectorul românesc al Fluviului Dunărea.....	92
5.6 Descrierea măsurilor de reducere al riscului la inundații luate în temeiul actelor de reglementare europene.....	96
5.6.1 Coordonarea cu Directiva Cadru Apă	96
5.6.2 Coordonarea / integrarea cu politicile de schimbări climatice	105
5.6.3 Coordonarea și conformarea cu alte directive.....	106
5.6.4 Coordonare internațională	108
6. Planul de acțiune pentru implementare	115
6.1 Planul de implementare și obiectivele pentru măsurile din Categoria A (Măsurile naționale)	115
6.2. Planul de implementare și obiectivele pentru măsurile din Categoria B (de prevenire și protecție):	117
6.3 Planul de implementare și obiectivele pentru măsurile din Categoria C (Pachetul de Măsuri de Pregătire și de Răspuns în cazul situațiilor de urgență)	119
7. Monitorizarea implementării Planului de Management al Riscului la Inundații	123
8. Implicarea părților interesate și consultarea publică	130
8.1 Strategia de implicare a părților interesate (SHE)	130
8.1.1 Informare și comunicare	130
8.1.2 Consultarea și implicarea părților interesate la nivel național	133
8.1.3 Implicarea părților interesate la nivel regional	134
8.1.4 Implicarea și consultarea publică a părților interesate cu privire la HHRI	134
8.2 Implicarea comunităților vulnerabile și marginalizate – zone pilot pentru comunitățile rome	135
8.3 Procedura de Evaluare Strategică de Mediu	137
9. Lista autorităților competente pentru implementarea, monitorizarea și evaluarea Planului de Management al Riscului la Inundații	138
ANEXE	144

ABREVIERI

A.A.P.- Asociația Administratorilor de Păduri
A.B.A. - Administrația Bazinală de Apă
ACB – Analiză Cost – Beneficiu
A.C.N. – Administrația Canalelor Navigabile
A.F.D.J. – Administrația Fluvială a Dunării de Jos
AMC – Analiză Multi-criterială
A.N.A.N.P. – Agenția Națională pentru Aree Naturale Protejate
A.N.A.R. – Administrația Națională „Apele Române”
A.N.C.P.I. – Agenția Națională de Cadastru și Publicitate Imobiliară
A.N.I.F. – Agenția Națională de Îmbunătățiri Funciare
A.N.M. – Administrația Națională de Meteorologie
A.N.P.M. – Agenția Națională pentru Protecția Mediului
BEI - Banca Europeană de Investiții
B.H. – Bazin Hidrografic
BM - Banca Mondială
CBRN – Riscuri chimice, biologice, radiologice și nucleare
C.E. – Comisia Europeană
C.E.E. – Comunitatea Economică Europeană
CESTRIN – Centrul de Studii Tehnice Rutiere și Informatică
CFR – Compania Națională de Căi Ferate
C.I.R. – Centre de Intervenție Rapidă
C.J.S.U. – Comitetul Județean pentru Situații de Urgență
C.L.S.U. – Comitetul Local pentru Situații de Urgență
C.M.R. – Centrul Meteorologic Regional
C.N. -Compania Națională
C.N.A.I.R. – Compania Națională de Administrare a Infrastructurii Rutiere
D.C.A. – Directiva Cadru Apă
D.I. – Directiva Inundații
EMP – Platforma de Management a Urgențelor
E.P.R.I. – Evaluarea Preliminară a Riscului la Inundații
FEDR – Fondul European de Dezvoltare Regională
F.I.R. – Formație de intervenție Rapidă
F.S.E. – Fondul Social European
GLERN – Grupul de lucru pentru evaluarea riscurilor la nivel național
G.N.M.- Garda Națională de Mediu
GTL – Grupuri Tehnice de Lucru
H.G. – Hotărâre de Guvern
HH – Hărți de Hazard la inundații
HR – Hărți de Risc la inundații
I.C.P.D.R.- Comisia Internațională pentru Protecția Fluviului Dunărea
IDF – Intensitate – Durată - Frecvență
I.G.S.U. – Inspectoratul General pentru Situații de Urgență
I.N.C.D.S. “Marin Drăcea” – Institutul Național de Cercetare în Silvicultură “Marin Drăcea”
I.N.H.G.A. – Institutul Național de Hidrologie și Gospodărire a Apelor
I.S.C. – Inspectoratul de Stat în Construcții
I.S.U. - Inspectoratul pentru Situații de Urgență
I.S.U.J. – Inspectoratul pentru Situații de Urgență Județean
M.A.D.R. – Ministerul Agriculturii și Dezvoltării Rurale
M.A.I.- Ministerul Afacerilor Interne

M.Ap.N. – Ministerul Apărării Naționale
M.C.I.D. – Ministerul Cercetării, Inovării și Digitalizării
M.D.L.P.A. – Ministerul Dezvoltării, Lucrărilor Publice și Administrației
M.Ec. – Ministerul Economiei
M.Edu. – Ministerul Educației
M. En. – Ministerul Energiei
M.F. – Ministerul Finanțelor
M.I.P.E. – Ministerul Investițiilor și Proiectelor Europene
M.J. – Ministerul Justiției
M.M.A.P. – Ministerul Mediului Apelor și Pădurilor
MNRA – Măsurile Naturale de Retenție a Apei
MRD – Managementul Riscului la Dezastre
MRI – Managementul Riscului la Inundații
M.T.I. – Ministerul Transporturilor și Infrastructurii
O.C.P.I. – Oficiul de Cadastru și Publicitate Imobiliară
ONG – Organizație Neguvernamentală
OSC – Organizațiile Societății Civile
P.B.H.H. - Prognoză Bazinală, Hidrologie și Hidrogeologie
P.E.B. – Potențial Ecologic Bun
PIM – Proiect Integrat Major
PM – Program de Măsură
P.N.A.S.C. – Planul Național de Acțiune pentru implementarea Strategiei Naționale privind Adaptarea la Schimbările Climatice
P.N.P.H. – Platforma Națională de Prognoză Hidrologică
P.N.R.R. – Planul Național de Redresare și Reziliență
POCA – Programul Operațional Capacitate Administrativă
PODD – Programul Operațional Dezvoltare Durabilă
POIM - Programul Operațional Infrastructură Mare
REBAR – Registrul Național al Barajelor din România
REDIG – Registrul Național al Digurilor din România
SBN – Soluții Bazate pe Natură
S.A. – Societate pe Acțiuni
S.C.I. – Situri de importanță comunitară
S.E.B. – Stare Ecologică Bună
S.E.I.C.A. – Studiu de Evaluare a Impactului asupra Corpurilor de Apă
S.G.A. – Sistem de Gospodărire a Apelor
S.H. – Spațiu Hidrografic
SIMIN – Sistemul Meteorologic Integrat Național
SIV - Soluții privind Infrastructura Verde
SNASC – Strategia Națională privind Adaptarea la Schimbările Climatice
SNMRI – Strategia Națională de Management al Riscului la Inundații
S.P.A. – Aree de protecție specială avifaunistică
SRRD - Strategia pentru reducerea riscului la dezastre
STS – Serviciul de Telecomunicații Speciale
TVA – Taxa pe Valoarea Adăugată
U.A.T. – Unitate Administrativ Teritorială
U.C.C.T. - Urmărirea Comportării Construcțiilor Tehnice
UoM – Unitate de Management
AED – Annual Expected Damage
AFU – Appraisal Flood Unit - Unitate de Evaluare pentru Inundații

A.P.S.F.R. – Areas with Potential Significant Flood Risk – Zone cu Risc Potențial Semnificativ la Inundații
AST - Appraisal Summary Tool
BRIGAIID – Bridging the gap for innovations in disaster resilience
CAMA Flood – Catchment-based Macro-scale Floodplain
CAP – Common Alerting Protocol
CFPA – Confederation of Fire Protection Associations
DAREFFORT – Danube River Basin Enhanced Flood Forecasting Cooperation
DSS - Decision Support System
DTM – Digital Terrain Models
DQS – Data Quality Score
EFAS - European Flood Awareness System
EMP – Emergency management program -Platforma de Management a Urgențelor
FFG – Flash Flood Guidance – Ghidul pentru Inundații Rapide
FFGS – Flash Flood Guidance System
FP-EG – Flood Protection Expert Group
GSM - Global System for Mobile Communications
I.E.D. - Industrial Emissions Directive
IMGIS–EG – Information Management and Geographical Information System Expert Group
IPPC – Integrated Pollution Prevention and Control
LIDAR - Light Intensity Detection and Ranging
RBM-EG – River Basin Management Expert Group
RO-ALERT – Sistem de avertizare a populației în situații de urgență
RO-FLOODS – Proiectul Întărirea capacității autorității publice centrale în domeniul apelor în scopul implementării etapelor a 2-a și a 3-a ale Ciclului II al Directivei Inundații
RTC - Real Time Control
SEA – Strategic Environmental Assessment -Evaluare Strategică de Mediu
SHE – Stakeholder Engagement – Strategia de implicare a părților interesate
SuDS – Sisteme Sustenabile de Drenaj
TAG – Grupul Tehnic Consultativ
TETRA – TERrestrial Trunked RAdio
UoM – Unit of Management
VPN – Virtual Private Network
WWF – World Wildlife Fund

1. Prezentarea generală a unității de management fluviul Dunărea

Caracteristici fizice

Fluviul Dunărea ($F = 805.300 \text{ km}^2$), izvorăște din munții Pădurea Neagră (Germania) și se varsă în Marea Neagră (prin delta formată), curgând prin 10 țări și adunând afluenții de pe teritoriul altor 6 state. Traseul său este împărțit în trei părți: cursul superior (izvor - Viena), cursul mijlociu (Viena – Baziaș) și cursul inferior (Baziaș – Marea Neagră).

De la Baziaș, la intrarea pe teritoriul țării, până la vărsarea în Marea Neagră, este definit cursul inferior al fluviului care este gestionat pe teritoriul României de 7 Administrații Bazinale de Apă respectiv Banat, Jiu, Olt, Argeș-Vedea, Buzău-Ialomița, Prut-Bârlad și Dobrogea-Litoral.

Cursul inferior al fluviului (inclusiv gurile sale), cu o lungime de 1.075 km (38% din lungimea fluviului), se situează pe teritoriul României formând granița cu Serbia (235,5 km), Bulgaria (469,5 km), Republica Moldova (0,6 km) și Ucraina (53,9 km) și este partea cea mai importantă ca debit și navigație.

Ținând cont de multitudinea de regiuni naturale pe care cursul inferior al fluviului le traversează, acesta este împărțit în 5 sectoare (după Ujvari, 1972) după cum urmează:

- Defileul carpatic (144 km) între Baziaș și Gura Văii și primește contribuția a două bazine hidrografice de ordinul 1: Nera și Cerna, precum și al afluenților direcți dintre acestea. Formează granița cu Iugoslavia;
- Sectorul sud-pontic (566 km) între Gura Văii și depresiunea Brațului Borcea. În această porțiune confluează cu patru râuri importante, care creează bazine hidrografice de ordinul 1 - Jiu, Olt, Vedea și Argeș. În cea mai mare parte formează granița cu Bulgaria;
- Sectorul pontic oriental cu bălți (195 km) cuprinde Balta mare a Ialomiței și Balta mare a Brăilei, deci până la Brăila - Smârdan. Acest sector traversează teritoriul țării, despărțind Dobrogea de Muntenia. Confluează doar cu un singur râu important care formează un bazin de ordinul 1 și anume râul Ialomița;
- Sectorul predobrogean (80 km) cuprinde porțiunea dintre Brăila și intrarea în Delta Dunării, la Ceatal Chilia, în amonte de Tulcea. Sunt colectate apele din două bazine hidrografice de ordinul 1 - Siret și Prut;
- Sectorul deltaic (90 km) cu cele trei brațe principale - Chilia, Sulina și Sfântul Gheorghe - totalizează 5.500 km^2 , din care aproape 80% situată pe teritoriul României. În zona de vărsare Dunărea se ramifică formând o deltă largă; cu lungimea, de la est la vest, de 75 km și lățimea, de la nord la sud, de 65 km.

Delta Dunării se întinde pe o suprafață de 4.757 km^2 , reprezentând o pondere de 2% din suprafața țării. Rețeaua hidrografică existentă în Delta Dunării este reprezentată de cele trei brațe ale Fluviului Dunărea, cu o lungime totală de 290 km și o densitate medie de $0,06 \text{ km/km}^2$. În afara celor trei brațe ale Fluviului Dunărea, există o rețea de canale, gârle, sahare, japșe și periboine, necadastrate, ce fac legătura între lacurile deltaice și cele trei brațe ale Fluviului Dunărea.

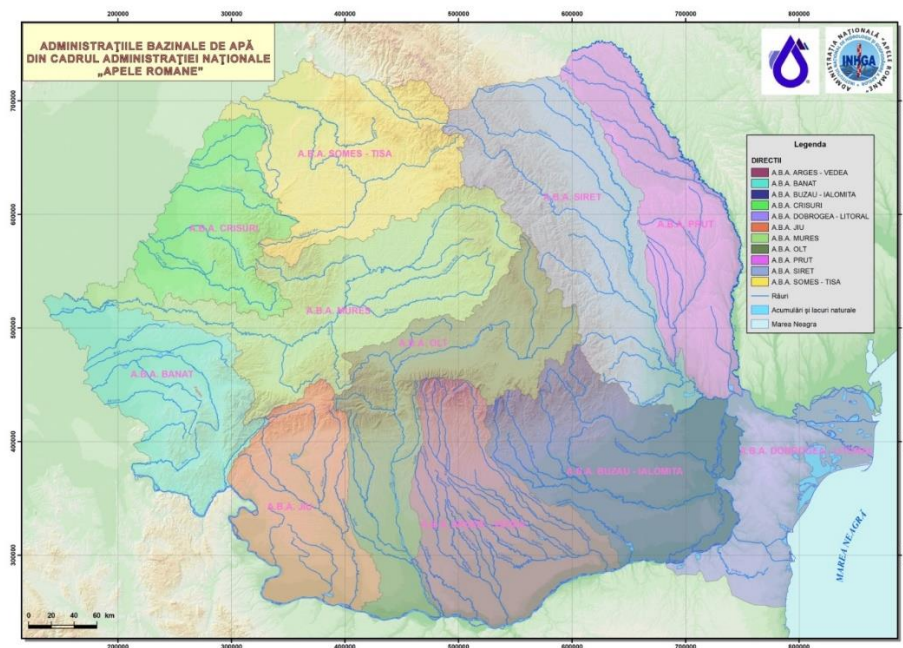


Figura 1. Delimitarea teritorială la nivel național a Administrațiilor Bazinale de Apă

În România, Fluviul Dunărea și delta sa străbat toate formele principale de relief (Anexa 1) de la intrarea în țară și până la vărsarea în Marea Neagră, respectiv zona de munte, de deal și de câmpie.

De la intrarea în țară (confluență râul Nera altitudine 67 m) și până la municipiul Orșova (aval de confluența cu râul Cerna, altitudine 69 m), fluviul Dunărea străbate Carpații Banatului prin Defileul Dunării (subunitățile de relief Depresiunea Moldova Nouă, Depresiunea Liubcova, Depresiunea Orșova). De la municipiul Orșova până aval de localitatea Gura Văii, fluviul Dunărea străbate Podișul Mehedinți și continuă prin Culoarul Drobeta – Bala, din Podișului Getic, până în aval de localitatea Crivina.

De aici fluviul Dunărea străbate, de la vest la est, Câmpia Română până la municipiul Călărași prin subunitățile de relief Câmpia Punglinei, Lunca Bistrețului, Lunca Jiu – Jieț, Lunca Potelului, Lunca Suhăei, Lunca Pasărea, Lunca Greaca, Lunca Călărașului și Lunca Sălciei. Pe aceasta porțiune fluviul Dunărea colectează apele din patru bazine hidrografice de ordinul 1, respectiv Jiu, Olt, Vedea, Argeș.

De la localitatea Călărași și până la Galați, Dunărea își schimbă direcția de curgere către nord traversează teritoriul țării prin Câmpia Română, prin subunitățile de relief Balta Borcei și Balta Brăilei, despărțind Dobrogea de Muntenia. Pe această porțiune fluviul Dunărea colectează apele din trei bazine hidrografice de ordinul 1, respectiv Ialomița, Siret și Prut.

De la Galați și până la Tulcea fluviul Dunărea își schimbă iar direcția de curgere către est străbătând în continuare Câmpia Română, prin Balta Isaciei iar de aici, continuă să curgă până la Marea Neagră prin Delta Dunării formată în Câmpia Deltaică și Lagunară a Dobrogei.

Lunca și Delta Dunării include cele mai noi formațiuni la zi de pe teritoriul țării. Au un fundament cristalin faliat peste care se suprapun depozite triasice, jurasice, apoi formațiuni de luncă și deltaice cuaternare. Din punct de vedere geologic, zona de studiu aparține de la vest la est:

- Orogenului Carpaților Meridionali reprezentat de Domeniul Danubian (fundament metamorfic și formațiuni paleozoice, mezozoice și Neogene, la care se adaugă depozite cuaternare), Pânza de Severin (formațiuni de vârstă Juristic superior - Cretacic inferior, reprezentate de gresii calcaroase, marnocalcare, șisturi argiloase, microconglomerate calcaroase, depozite flișoide), Pânza Getică și Pânza Supragetică;
- Platformei Moesice în care se disting două etaje structurale, fundamentul (soclul) format în principal din șisturi cristaline și cuvertura, alcătuită din depozite sedimentare;
- Orogenului Nord – Dobrogean cu structură diversificată, și reprezentat de Promontoriul Nord - Dobrogean, Pânza de Măcin, Pânza de Niculițel și Pânza de Tulcea, între care există relații de încălecare de vârstă alpină;
- Platforma Scitică reprezentată de unitatea geologică a Depresiunii Pre-Dobrogeane unde este situată Delta Dunării. Construcția actuală a Deltei Dunării s-a făcut în cursul Pleistocenului Superior și în Holocen, în cursul mai multor faze de progradare și regresivitate, caracterizate prin formarea unor lobi succesivi (Panin, 1989).

Proprietățile hidrofizice ale solului sunt un factor esențial în circuitul apei, cu influență asupra infiltrației, scurgerii de suprafață și a pierderii apei prin evaporație. Prezintă o importanță deosebită textura și structura, acestea influențând puternic infiltrația. Solurile dominante întâlnite în valea Dunării, aparțin următoarelor clase:

- protisoluri și antrisoluri cu tipurile erodisoluri, litosoluri, nisipuri, protosoluri aluviale, psamosoluri, soluri aluviale, stâncărie, cu textură de la argiloasă până la nisipolutoasă întâlnite în lungul cursurilor de apă și la vărsarea Dunării în Marea Neagră;
- hidrisoluri de tipul gleiosol cu textură de la argiloasă până la nisipoasă întâlnite în special în Balta mare a Ialomiței, Balta mare a Brăilei și Delta Dunării;
- clase suplimentare (ape) cu tipurile lacuri și bălți, mlaștini întâlnite în lunca Dunării și în Deltă;
- cernisoluri cu tipurile cernoziom, rendzine, kastanoziom, cu textură de la argiloasă până la nisipolutoasă întâlnite, pe suprafețe restrânse la est de Balta mare a Ialomiței și Balta mare a Brăilei și în Delta Dunării
- luvisoluri cu tipurile preluvosol și luvosol cu textură de la lutoasă până la nisipoasă întâlnite în special în zona lacului de acumulare Porțile de fier II, dar și pe zone restrânse în zona lacului de acumulare Porțile de Fier I
- cambisoluri cu tipurile districambosol și eutricambosol cu textură de la argiloasă până la lutoasă întâlnite în zona lacului de acumulare Porțile de Fier I
- histisoluri de tipul histosol cu textură lutoargiloasă sau lutoasă întâlnite, pe areale restrânse în Delta Dunării;
- salsodisoluri de tipul solonceac cu textură de la lutoargiloasă până la nisipoasă întâlnite, pe areale restrânse în Delta Dunării.

Clima fluviului Dunărea în cursul inferior are în ansamblu caracter temperat-continentar, peste care se suprapun influențele generate de anumite tipuri de circulație a maselor de aer: influențe oceanice și submediteraneene, determinate de ciclonele de pe Atlantic și cei de pe Mediterană, cu frecvență mai mare în sectorul de defileu și în sud-vestul Olteniei, dar și în aval până aproape de Giurgiu; influențe de ariditate, generate de anticiclonele euro-asiatice, resimțite, mai ales, în sectorul Turnu Măgurele-Tulcea, dar și dincolo de acestea, spre cele două extremități (până la Drobeta-Turnu Severin spre vest și până la Sulina, spre est); influențe pontice, generate de ciclonele mediteraneene și de pe Marea Neagră cu evoluție retrogradă, mai pregnante în Delta Dunării, dar și mai spre vest, în sectorul de Bălți.

Valorile medii anuale ale radiației solare globale totalizează circa 120 kcal/cm² în Defileul Dunării fiind cele mai mici din tot cursul fluviului; >127,5 kcal/cm² pe suprafața luciului apei, a luncii și a teraselor (zona Câmpiei Române); >135 kcal/cm² în sectorul fluvio-maritim, sub influența suprafețelor de apă din Delta Dunării și Marea Neagră, fiind cele mai mari din țară. Fenomenul este în legătura directă cu durata mare de strălucire a Soarelui din cursul unui an, care în defileu este sub 2.100 ore (la Orșova ajunge la 1.911 ore) iar în sectorul cel mai sudic al fluviului este 2.250÷2.500 ore, fenomen specific zonelor de litoral, caracterizat prin descendența maselor de aer sub influența luciilor de apă.

Contrastele termice dintre iarnă și vară sunt mai atenuate (cu 2 – 3 °C) în sectorul vestic de defileu unde influența fluviului este dublată de influențele submediteraneene (comparativ cu cel estic, de ariditate): ele cresc cu circa 2 – 3 °C în sectorul

estic cu influențe continentale de ariditate și sunt din nou atenuate cu circa 2 °C în cel deltaic, datorită influențelor pontice; de asemenea, fenomenele de îngheț sunt mai întârziate toamna. Deasupra fluviului și în teritoriul limitrof există o umezeală relativă ridicată a aerului (76% media anuală): vaporii de apă rezultați sunt difuzați, prin intermediul brizelor deasupra uscatului limitrof pe circa 4 - 5 km distanță în interiorul Câmpiei Romane devenind astfel, o sursă permanentă de umezire a aerului.

Precipitațiile cresc din amonte în aval, astfel în zona defileului fiind sub influența creșterii altitudinii munților limitrofi (care amplifică procesele frontale de dezvoltare a convecției termice și activitatea ciclonică) acestea înregistrează valori de 610 mm la Moldova Veche, 625 mm la Berzasca și 725 mm la Orșova. Apoi pe restul traseului valorile precipitațiilor descresc ca în urma atenuării influenței aerului maritim, de la vest la est și a creșterii în același sens a gradului de continentalism înregistrând valori de 700 mm la Drobeta-Turnu Severin, 571 mm la Calafat, 552 mm la Corabia, 535 mm la Turnu Măgurele și 507 mm la Călărași. De aici precipitațiile scad sub 475 mm în sectorul de Bălți (Fetești 470 mm, Cernavodă 445 mm, Hârșova 436 mm) ca o consecință a slăbirii convecției termice deasupra apei, rămânând asemănătoare pe tronsonul Galați (458 mm) – Isaccea (445 mm) și scad sub 445 mm în sectorul deltaic (Tulcea 442 mm, Gorgova 410 mm) și chiar sub 350 mm în zona litorală (Sulina 343 mm).

Fluviul Dunărea colectează direct și indirect prin Tisa, apele majorității râurilor din România (98% din suprafața țării) cu excepția unor râuri din Dobrogea, care se varsă în Marea Neagră sau în lacurile litoralului mării.

Rețeaua hidrografică a bazinului hidrografic Dunărea (*Anexa 2*), de pe teritoriul României, este format din 179 cursuri de apă cadastrate fără afluenții de ordinul 1 (Nera, Cerna, Jiu, Olt, Vedea, Argeș, Ialomița, Siret și Prut) cu o lungime totală de 4.540 km și care drenează o suprafață de 33.250 km², densitatea rețelei hidrografice fiind de 0,149 km/km², față de media pe țară de 0,33 km/km².

Din punct de vedere al resursei de apă, Fluviul Dunărea are la intrarea în țară un stoc mediu de 174 mld.m³/an ar putea fi cea mai bogată sursă de apă. Caracterul său internațional impune anumite limitări în utilizarea apelor sale și din acest motiv se consideră ca resursă numai jumătate din volumul mediu multianual scurs pe Dunăre în secțiunea Baziaș, adică cca. 87 mld.m³. Raportul dintre debitele minime și maxime variază între 1/5 și 1/8.

În prezent, rețeaua hidrometrică națională a fluviului Dunărea pe sectorul românesc cuprinde 38 de stații hidrometrice (*Anexa 2*), uniform amplasate pe tot cursul Dunării până la intrarea în deltă și 68 în interiorul Deltei Dunării. Monitorizarea regimului scurgerii de apă, aluviuni și săruri, precum și a morfologiei albiei Dunării, a brațelor acesteia și a rețelei de gârle și canale din Delta Dunării se realizează, printr-un program complex de observații și măsurători hidrometrice complete de către stațiile hidrologice ce aparțin Administrațiilor Bazinale de Apă Jiu, Argeș-Vedea și Dobrogea-Litoral, respectiv: Stația Hidrologică Drobeta Turnu Severin (tronsonul Baziaș – Calafat), Stația Hidrologică Giurgiu (tronsonul Bechet – Chiciu Călărași și Călărași), Stația Hidrologică Cernavodă (tronsonul aval Chiciu Călărași – Grindu), Stația Hidrologică Tulcea (tronsonul Isaccea – Ceatal Izmail și interiorul Deltei Dunării), Stația Hidrologică Sulina (tronsonul Crișan – Sulina Gură și delta maritimă a brațului Sulina)

Debitul mediu multianual al fluviului nu are o valoare constantă (*tabelul 1*), aceasta depinzând de lungimea perioadei de timp luată în considerare. Astfel conform celor prezentate în lucrarea *Dunărea între Baziaș și Ceatal Izmail* editată în anul 1967, debitul mediu multianual la postul hidrometric Orșova era de 5.420 m³/s pentru un interval de calcul de 122 ani și de 5.390 m³/s, dacă intervalul de calcul era de 42 ani (1921-1962). Alte studii ulterioare dau valori diferite pentru debitele medii multianuale.

Tabelul 1. Debite medii multianuale ale fluviului Dunărea la principalele stații hidrometrice

Stație hidrometrică	Element hidrografic	Perioadă de analiză	Debite medii multianuale (m ³ /s)
Baziaș	Fluviul Dunărea	1976 - 2019	5380
Orșova	Fluviul Dunărea	1838 - 2019	5451
Drobeta - Turnu Severin	Fluviul Dunărea	1971 - 2019	5370
Gruia	Fluviul Dunărea	1932 - 2019	5503
Corabia	Fluviul Dunărea	1931 - 2019	5694
Giurgiu	Fluviul Dunărea	1931 - 2019	5945
Oltenița	Fluviul Dunărea	1931 - 2019	6052
Chiciu Călărași	Fluviul Dunărea	1931 - 2019	6077
Cernavodă	Brațul Dunărea Veche	1960 - 2019	2397
Vadu Oii	Fluviul Dunărea	1931 - 2019	6162
Smârdan	Brațul. Macin	1966 - 2019	702
Brăila	Fluviul Dunărea	1931 - 2019	6078
Isaccea	Fluviul Dunărea	1976 - 2019	6493
Ceatal Izmail	Fluviul Dunărea	1921 - 2019	6437

În cei mai mulți ani, la sfârșitul primăverii se declanșează ploile de primăvară care pot genera viituri prin intensitatea lor sau prin suprapunerea apelor mari de primăvară rezultate din topirea zăpezilor. Uneori pot avea loc în continuarea lor, sau pot forma valuri de viituri (doua sau mai multe). Trecerea de la apele mari de primăvară la viiturile de primăvară se determină analizând sursa acestora: topirea zăpezii, alimentarea mixtă, alimentarea exclusivă din ploi. La începutul perioadei de vară, în condițiile unor situații climatice și hidrologice deosebite, pot apărea viituri de vară în continuarea celor de primăvară.

Urmărind variația cronologică a debitelor maxime lunare se poate observa că scurgerea maximă (tabelul 2) prezintă caracteristica generală a hidrografului tip, iar valorile cele mai mari se înregistrează cu precădere în lunile aprilie-mai. De asemenea, se poate observa și o tendință de creștere în timp a valorilor maxime înregistrate în lunile martie și aprilie și de descreștere în lunile mai și iunie.

Tabelul 2. Debite maxime ale fluviului Dunărea la principalele stații hidrometric

Stație hidrometrică	Element hidrografic	Perioadă de analiză	Debite maxime (m ³ /s)	Luna și an producere
Baziaș	Fluviul Dunărea	1976-2019	15800	IV.2006
Orșova	Fluviul Dunărea	1838-2019	15900	IV.1895
Drobeta - Turnu Severin	Fluviul Dunărea	1971-2019	15800	IV.2006
Gruia	Fluviul Dunărea	1932-2019	15800	IV.2006
Corabia	Fluviul Dunărea	1931-2019	16000	IV.2006
Giurgiu	Fluviul Dunărea	1931-2019	16300	IV.2006
Oltenița	Fluviul Dunărea	1931-2019	16200	IV.2006
Chiciu Călărași	Fluviul Dunărea	1931-2019	16200	IV.2006
Cernavodă	Brațul Dunărea Veche	1960-2019	7000	IV.2006
Vadu Oii	Fluviul Dunărea	1931-2019	16200	IV.2006
Smârdan	Brațul. Macin	1966-2019	2080	V.1980
Brăila	Fluviul Dunărea	1931-2019	15800	IV.2006
Isaccea	Fluviul Dunărea	1976-2019	16940	VII.2010
Ceatal Izmail	Fluviul Dunărea	1921-2019	15900	IV.2006

În general, în decursul unui an, scurgerea minimă (*tabelul 3*) pe Dunăre se înregistrează la începutul primăverii, toamna sau iarna, iar cele mai mici valori ale debitelor se produc în iernile cu temperaturi foarte scăzute, când sunt influențate de evoluția formațiunilor de gheață.

Tabelul 3. Debite minime ale fluviului Dunărea la principalele stații hidrometrice

Stație hidrometrică	Element hidrografic	Perioadă de analiză	Debite minime (m ³ /s)	Luna și an producere
Baziaș	Fluviul Dunărea	1976 - 2019	1400	I.1985
Orșova	Fluviul Dunărea	1838 - 2019	1010	I.1985
Drobeta - Turnu Severin	Fluviul Dunărea	1971 - 2019	1060	X.1985
Gruia	Fluviul Dunărea	1932 - 2019	990	I.1985
Corabia	Fluviul Dunărea	1931 - 2019	1350	I.1954
Giurgiu	Fluviul Dunărea	1931 - 2019	1485	I.1954
Oltenița	Fluviul Dunărea	1931 - 2019	1490	I.1954
Chiciu Călărași	Fluviul Dunărea	1931 - 2019	1530	I.1947
Cernavodă	Brațul Dunărea Veche	1960 - 2019	226	XII.2011
Vadu Oii	Fluviul Dunărea	1931 - 2019	1540	I.1947
Smârdan	Brațul. Macin	1966 - 2019	34.6	IX.1992
Brăila	Fluviul Dunărea	1931 - 2019	1024	VI.1942
Isaccea	Fluviul Dunărea	1976 - 2019	1970	IX.2003
Ceatal Izmail	Fluviul Dunărea	1921 - 2019	1440	X.1921

Pe fluviul Dunărea există 2 acumulări permanente situate pe teritoriul Administrațiilor Bazinale de Apă Banat și Jiu. Cele 2 lacuri de acumulare sunt Porțile de Fier I (realizat în anul 1972 cu un volum total de 2400 mil. m³) și Porțile de Fier II (dată în folosință în anul 1986 cu un volum de 830 mil. m³). Aceste lacuri nu au volume de atenuare a viiturilor.

Majoritatea lacurilor și bălților naturale sunt localizate în lunca inundabilă a fluviului. Lacurile naturale din Lunca Dunării au o mare diversitate genetică. Dezvoltarea lor este bazată pe formarea rețelei hidrografice și pe procesele de sufozie mecanică și acumulare eoliană a nisipurilor. Procesul de alimentare a acestor lacuri este strâns legat de regimul hidrologic al fluviului, de condițiile hidrogeologice și de aportul cursurilor de apă care se varsă în acestea. Inundațiile care se produc în lunca neîndiguită asigură umplerea și întreținerea cu apă a depresiunilor lipsite de un bazin de recepție propriu. Prezența stratului freatic aproape de suprafață (0-2 m adâncime) contribuie la menținerea apei lacurilor din luncă. Atât procesul de umplere cu apă a lacurilor, cât și procesul de aluvionare a cuvetelor lacustre sunt dependente și de durata menținerii nivelurilor maxime ale Dunării. Aceste lacuri se găsesc pe teritoriile administrate de Administrațiile bazinale de apă Jiu, Argeș-Vedea, Buzău-Ialomița și Dobrogea – Litoral.

Apele subterane din zona de studiu sunt reprezentate atât de acvifere freatice (cu nivel liber) cât și de acvifere de adâncime (cu nivel ascensional). Acestea constituie corpuri de apă subterană, identificarea și delimitarea lor făcându-se conform prevederilor Directivei Cadru Apă 60/2000/EC. În lungul fluviului Dunărea au fost delimitate un număr de 10 corpuri de apă subterană, dintre care 4 corpuri sunt de tip poros permeabil delimitate în depozite de vârstă cuaternară și holo-genă, 4 corpuri de tip fisural-carstic, delimitate în depozite de vârstă triasică, 2 corpuri de tip carstic-fisural delimitat în depozite de vârstă jurasică – cretacică.

Conform *Planului de management actualizat (2021) al Fluviului Dunărea, Deltei Dunării, spațiului hidrografic Dobrogea și apele costiere, al III-lea ciclu de planificare 2022 – 2027*, pe setorul românesc al fluviului Dunărea au fost identificate 112 corpuri de apă de suprafață și 10 corpuri de apă subterană. Caracterizarea stării corpurilor de apă de suprafață s-a realizat prin evaluarea stării ecologice / potențialului ecologic și stării chimice iar corpurile de apă subterană s-au caracterizat

prin evaluarea stării cantitative și stării chimice. În *tabelul 4* sunt redate rezultatele evaluării stării ecologice / potențialului ecologic aferente celor 112 corpuri de apă de suprafață. În urma evaluării stării cantitative și a stării chimice a corpurilor de apă subterană aferente teritoriului riveran al fluviului Dunărea a rezultat faptul că toate corpurile de apă subterană sunt în stare cantitativă bună și în stare calitativă (chimică) bună. Reprezentarea pe hartă a stării ecologice / potențialul ecologic și starea chimică globală a corpurilor de apă de suprafață pentru fluviul Dunărea în sectorul românesc se regăsește în capitolul 6 *Monitorizarea și caracterizarea stării apelor* al documentului menționat și datele sunt disponibile la www.rowater.ro.

Tabelul 4. Rezultatele evaluării stării ecologice/potențialului ecologic și a stării chimice la nivelul fluviului Dunărea

Numărul corpurilor de apă	Starea ecologică / potențial ecologic					Starea chimică	
	Foarte bună	Bună	Moderată	Slabă	Proastă	Bună	Nu ating starea chimică bună
112	83	-	18	5	6	112	-

Biodiversitatea zonei riverane fluviului Dunărea pe sectorul românesc este foarte bogată, datorită unui mozaic de habitate diferite, dezvoltate pe o geomorfologie variată. Vegetația lemnoasă este reprezentată de păduri de fag, gorun, în amestec cu alte specii de foioase, cătină roșie, stejar pufos, cer, gârniță, arțarul tătăresc, păducelul, lemnul câinesc, măceșul, etc.

În lunca Dunării se întâlnesc păduri aluviale, cu o importanță ecologică deosebită, de arin negru, frasin, salcie, plop, mojdrean, stejar, stejar brumăriu, stejar pufos, ulm de câmp, plop alb, plop negru, răchită, răchită albă, cer, gârniță, cărpiniță, sparanghel sălbatic, salcâm, salcie plângătoare, plop tremurător, plop hibrid, corcoduș, dud alb, tei, ulm, soc negru, măceș etc. Tufărișurile sunt reprezentate de specii precum cătina roșie și cătina mică. Vegetația palustră, cantonată în microdepresiunile cu apă permanentă, în canalele colmatate sau în lungul apelor curgătoare, pe aluviunile permanent umede sau bălțite, este reprezentată de stuf, papură, trestie, pipirig, rugină, sânziene de apă, etc.

Speciile de amfibieni și reptile sunt reprezentate de tritonul cu creastă dobrogean, izvorașul cu burta roșie (specii de interes comunitar), broasca mare de lac, broasca mică de lac, șopârla de iarbă, gușterul, șarpele de apă, șarpele rău, șarpele de alun, buhaiul de baltă cu burta roșie, țestoasa de uscat dobrogeană și țestoasa de apă. Pâlcurile de pădure reprezintă teritoriul de cuibărit pentru specii ca dumbrăveanca, silvia porumbacă, presura de grădină, sfrâncioc cu frunte neagră, fâsă de câmp, sfrâncioc roșatic, codobatura albă și cea galbenă, pupăza, cucul, porumbelul gulerat, privighetoarea roșcată, silvia mică, cea de câmp, cea de zăvoi și cea cu capul negru, pitulicea mică, muscarul sur, cinteza de pădure, sticletele, botgrosul, presura sură, presura galbenă, cânărașul, florintele, câneparul, acvila țipătoare mică, șorecarul mare, etc.

Avifauna zonei este bogată, fiind reprezentată prin specii care cuibăresc, precum pescărașul albastru, pasărea ogorului, dumbrăveanca, stârcul de noapte, cormoranul pitic, presura de munte, presura bărboasă, rândunica roșcată, drepneaua mare, pietrarul mediteranean, lăstunul de stâncă și prin specii migratoare ca chirighița cu obraz alb, chirighița neagră, lebăda de iarnă, loptătarul, chira cu fruntea albă, chira de baltă, fluierarul cu picioare verzi și cu picioare roșii, fugaciul de țârm, sitarul de mal, fugaciul roșcat, nagățul, fluierarul de zăvoi, culicul mare, fugaciul mic, becațina mare, prundărașul gulerat mare, fugaciul pitic, fluierarul negru, stârci, egrete, rațe, lișițe, pescăruși, lopătari, culici, cormorani, corcodei, lebedele etc.

Ihtiofauna zonei este bine reprezentată de specii de interes conservativ european precum cegă, scrumbia de Dunăre, avatul, zvârluga, porcușorul de nisip, țiparul, sabița, boarea, răspărul, pietrarul, fusarul, ghiborțul de râu. Alte specii de pești identificate în cadrul sitului sunt știuca, babușca, cleanul, văduvița, obletele, plătica, morunașul, somnul, sabiță, crap, caras, lin, biban, șalău etc. Bibanul, șalău și carasul fiind specii de apă stătătoare și lin curgătoare și-au găsit în zona Lacurilor de acumulare Porțile de Fier condiții prielnice de trai și reproducere iar plătica și babușca, fiind pești generativ-limnofili, și-au găsit condiții prielnice doar de reproducere.

Conform Registrului zonelor protejate¹ dar și a unelor informații actualizate, după caz, în zona riverană a fluviului Dunărea pe sectorul românesc situația zonelor protejate este următoarea:

- *Zone de protecție pentru captările de apă destinate potabilizării:* în anul 2019 au fost inventariate 263 captări de apă pentru potabilizare. În funcție de sursa de alimentare cu apă au rezultat:
 - o 16 captări de apă din sursele de suprafață pentru populației;
 - o 247 captări de apă din sursele subterane pentru potabilizare (din care 222 pentru alimentarea cu apă a populației și 25 pentru alimentarea cu apă a industriei alimentare). Volumul total de apă pentru potabilizare captat din sursele de suprafață a fost de 21.971,44 mil.m³, iar cel din sursele subterane a fost de 102.402,87 mil.m³.
- *Zone pentru protecția speciilor acvatice importante din punct de vedere economic:* zonele în care se practică pescuitul comercial pe baza capturilor semnificative ale speciilor de pești de apă dulce interioară (crap, caras, plătică, morunaș, mreană, babușcă, roșioară, bătca, avat, somn, șalău, știucă, biban, lin, săbiță, novac, cosaș, ciprinide asiatice, scrumbie de Dunăre) raportate de Agenția Națională pentru Pescuit și Acvacultură în anul 2019 sunt Delta Dunării și fluviul Dunărea;
- *Zone destinate pentru protecția habitatelor și speciilor unde apa este un factor important:* ariile naturale protejate care au legătură cu apa identificate au fost grupate în 18 zone (46 de arii protejate) pentru protecția habitatelor și speciilor dependente de apă. Suprafața acestora este aproximativ 12.094 km². În ceea ce privește corpurile de apă subterană, toate cele 4 corpuri de apă subterană freatică, un număr de 5 au fost identificate cu dependență probabilă de ecosisteme terestre din 13 situri de importanță comunitară. Traversând toate formele de relief fluviului Dunărea a favorizat instituirea unor arii protejate în imediata apropiere a sa, dintre acestea evidențiindu-se cele trei arii protejate, din trei sectoare diferite ale Dunării, respectiv: Parcul Natural Porțile de Fier, Parcul Natural Balta Mică a Brăilei și Rezervația Biosferei Delta Dunării. La acestea se adaugă alte rezervații și arii protejate de dimensiuni mai mici, majoritatea incluse în cele trei arii protejate de mai sus, precum și o serie de parcuri naturale și naționale (de exemplu: Parcul Natural Comana, Parcul Național Munții Măcin, Parcul Natural Lunca Joasă a Prutului Inferior).
- *Zone vulnerabile la nitrați și zone sensibile la nutrienți:* datorită poziționarea României în bazinul hidrografic al fluviului Dunărea și bazinul Mării Negre, cât și necesitatea protecției mediului în aceste zone, România a declarat întregul său teritoriu ca zonă sensibilă la nutrienți
- *Zone pentru înbăiere* – zonă de înbăiere este localizată în orașul Tulcea (Lacul Ciuperca).

Caracteristici sociale și economice

Din punct de vedere administrativ, zona riverană fluviului Dunărea cuprinde 139 de unități administrativ teritoriale din județele Brăila, Constanța, Galați, Tulcea (aparținând regiuni de dezvoltare Sud-Est), Călărași, Giurgiu, Ialomița, Teleorman (aparținând regiuni de dezvoltare Sud-Muntenia), Dolj, Mehedinți, Olt (aparținând regiuni de dezvoltare Sud-Vest Oltenia) și Caraș-Severin (aparținând regiuni de dezvoltare Vest). În cele 139 de unități administrativ teritoriale se găsesc 341 de localități din care 11 sunt municipii, 10 sunt orașe (în a căror componență intră pe lângă localitățile de reședință și un număr de 18 sate) și 117 de comune (având în componență pe lângă localitățile de reședință și 185 de sate). Populația totală aferentă celor 139 de unități administrativ teritoriale riverane fluviului Dunărea era, conform recensământului din 2011, de 1.292.115 locuitori (reprezentând 6,4 % din populația totală a României), din care 886.839 locuitori în mediul urban (69 %) și 405.276 locuitori în mediul rural (31 %).

Zona riverană fluviului Dunărea aparține predominant mediului rural, fiind ocupat cu terenuri agricole (arabil, pășuni, fânețe, vii și pepiniere viticole, livezi și pepiniere pomicele) - 57% din suprafața totală a zonei riverane fluviului Dunărea (Anexa 3). Terenurile arabile ocupă cea mai mare suprafață (49% din suprafața totală a zonei riverane fluviului Dunărea),

¹ Registrului zonelor protejate este elaborat de Administrația Națională „Apele Române” și este întocmit art. 6 a Directivei Cadru Apă. Acest registru include următoarele categorii de zone protejate: zone protejate pentru captările de apă destinate potabilizării, zone pentru protecția speciilor acvatice importante din punct de vedere economic, zone protejate pentru habitate și specii unde apa este un factor important, zone vulnerabile la nitrați și zone sensibile la nutrienți, zone pentru înbăiere.

pe care se cultivă în special porumb boabe, grâu, secară, floarea soarelui, legume și cartofi. Restul suprafeței de 43% din suprafața totală a zonei riverane fluviului Dunărea este ocupată cu ape, bălți (54%), păduri și altă vegetație forestieră (31%), construcții (7%), terenuri degradate și neproductive (4%) și căi de comunicații și căi ferate (4%).

Activitatea economică a zonei riverane fluviului Dunărea este reprezentată în special de activitățile din domeniul agricol, precum cultivarea terenurilor și creșterea animalelor. Activitățile industriale sunt concentrate în special în apropierea zonelor urbane și sunt reprezentate de industria chimică, producția și prelucrarea metalelor, industria prelucrării hârtiei și a lemnului, gestionarea deșeurilor și a apelor uzate, producția de energie electrică, industria alimentară etc.

Infrastructura rutieră și feroviara existentă în zona riverană fluviului Dunărea ocupă cca. 1% din suprafața totală a unităților administrativ teritoriale riverane fluviului Dunărea. Rețelele stradale au ponderea cea mai mare (41% din lungimea totală a infrastructurii rutiere), fiind urmate de drumurile comunale (20% din lungimea totală a infrastructurii rutiere), drumurile naționale (19% din lungimea totală a infrastructurii rutiere), drumurile județene (15% din lungimea totală a infrastructurii rutiere), drumuri europene (4% din lungimea totală a infrastructurii rutiere) și autostrada A2 București-Constanța „Autostrada Soarelui” (1% din lungimea totală a infrastructurii rutiere). Rețeaua feroviară reprezintă circa 12% din lungimea totală a căilor de comunicație și cuprinde porțiuni din magistralele 700 București Nord–Galați, 800 București Nord–Mangalia și 900 Jimbolia–București Nord.

Regiunea este deservită de aeroportul "Delta Dunării" Tulcea situat la 15 km față de Municipiul Tulcea iar, la Fetești, se găsește Baza Aeriană 86 Fetești cu regim militar.

Transportul naval reprezintă o ramură importantă fiind asigurată de cea mai importantă cale navigabilă din România, pe o lungime de 1.691 km din care 1.075 km Dunărea navigabilă internațională, 524 km brațele navigabile ale Dunării și 92 km căi navigabile artificiale (canalele Dunărea – Marea Neagră și Poarta Albă - Năvodari).. Principalele porturi fluviale în partea românească, din acest sector sunt: Orșova, Drobeta-Turnu Severin, Calafat, Corabia, Turnu Măgurele, Zimnicea, Giurgiu, Oltenița, Călărași și Cernavodă. Porturile fluvio-maritime - Galați, Brăila, Tulcea - sunt porturi interioare cu tradiție, situate la intersecția celor două tipuri de cai navigabile, maritimă și fluvială. Cele două amenajări hidrotehnice Porțile de Fier I și Porțile de Fier II asigură și condiții de navigație.

În ceea ce privește punctele de traversare a Dunării pe sectorul românesc, acestea sunt: podul Giurgiu – Ruse, punct de trecere a frontierei România – Bulgaria (rutier și feroviar), podurile Fetești – Cernavodă (rutier și feroviar), podul Calafat – Vidin (rutier și feroviar), podul Giurgeni - Vadul Oii (rutier) și barajul Porțile de Fier I (rutier), punct de trecere a frontierei între România și Serbia. Un alt mod de trecere a Dunării este realizat prin traversarea cu bacul: la Moldova Veche, Svinița și Orșova între România și Republica Serbia, la Calafat, Bechet, Turnu Măgurele, Giurgiu, Oltenița și Călărași între România și Republica Bulgaria și pe teritoriul României: la Brăila, Galați și Tulcea.

Principalele zone de recreere din zona riverană fluviului Dunărea sunt reprezentate de ariile protejate, parcurile din zonele urbane și siturile arheologice.

Pe teritoriul zonei riverane fluviului Dunărea se găsesc 248 unități de cazare (la nivelul anului 2013). Cele mai multe dintre acestea se găsesc în perimetrul ariilor protejate Cursul Dunării (între Baziaș și Porțile de Fier) și Delta Dunării, iar restul sunt situate de regulă în zonele urbane sau în vecinătatea acestora.

În zona riverană fluviului Dunărea există 762 situri arheologice, situate pe teritoriul a 109 unități administrativ teritoriale conform Repertoriul Arheologic Național, din care 302 sunt considerate monumente istorice. Cele mai multe se găsesc în unitățile administrativ teritoriale ale județelor Constanța și Caraș - Severin. Dintre acestea cele mai întâlnite sunt siturile de tip așezare, tumul, necropola, cetate etc.

2. Riscul la inundații pe sectorul românesc al Fluviului Dunărea

2.1. Descrierea lucrărilor de protecție împotriva inundațiilor existente

Lunca Dunării pe teritoriul României, între Gruia (aval Porțile de Fier II) – km 851 și Isaccea - km 108, are o suprafață de circa 530,5 mii.ha

Sunt enumerate în continuare reperele cronologice ale concepțiilor de amenajare și realizare a lucrărilor pe sectorul românesc al fluviului Dunărea:

- *Lucrări de îndiguire*
 - 1895: Prima lucrare de îndiguire s-a realizat în Delta Dunării pe o suprafață de 467 ha, la Mahmudia, cu sprijinul unor specialiști străini dar din cauza insuficienței studiilor lucrarea nu a dat rezultatele scontate;
 - 1906: Primele lucrări de îndiguiri ale Luncii Dunării s-au realizat în anii 1904-1906: Chirnogi – 1.058 ha, Simoiu (Mânăstirea) – 334 ha, Luciu Giurgeni – 3.150 ha. Inițial, lucrările au dat rezultate satisfăcătoare; ulterior, digurile au fost depășite la ape mari;
 - 1906 - 1908 se realizează îndiguirea de la Spantov (1.780 ha), prima cu diguri cu secțiune mare executată de Direcția “Pescarilor Statului”, sub conducerea dr. Gr. Antipa, care menționa că “împrejurările de atunci manifestau un curent puternic pentru îndiguiri ...”.
 - 1910, apare “Legea pentru punerea în valoare a pământurilor din zona de inundație a Dunării” și se înființează Serviciul de îmbunătățiri funciare, condus de ing. Anghel Saligny (decret regal Carol I, nr. 3838/22.12.1910). Prin lege, se stabilesc principiile de bază ale amenajării Luncii Dunării:
 - diguri insubmersibile – pe circa 180.000 ha;
 - terenurile îndiguite să fie destinate numai agriculturii, fără alternanță cu piscicultura;
 - este necesară execuția de drenaje și stații de pompare pentru evacuarea apelor în exces din interior;
 - numai terenurile joase să fie amenajate piscicol.
 - 1925 - 1928: îndiguiri existente – 23.370 ha, din care 14.230 ha cu diguri insubmersibile (Oltenița – Dorobanțu: 12.450 ha), dar fără amenajări interioare; de unde rezultate economice nesatisfăcătoare.
 - 1929: se instituie Comisia “îndiguirilor regiunilor inundabile ale râurilor și fluviilor” în cadrul Ministerului Agriculturii și Domeniilor (M.A.D.), care reia în discuție problemele din 1912. Dezbaterile lucrărilor s-au desfășurat în cadrul Comisiei Îndiguirilor, pe subcomisii: Subcomisia tehnică de îndiguiri (condusă de ing. Elie Radu) ajunge la următoarele concluzii:
 - îndiguirea totală a Dunării, de la Calafat la Brăila, cu diguri continue insubmersibile, la apele din 1897, este exclusă;
 - digurile insubmersibile se pot executa pe suprafețe restrânse, pentru a nu provoca supraînălțarea apelor Dunării și inundarea porturilor, orașelor și satelor;
 - bălțile mari, pășunile, pădurile de bălți, care pot restrânge locurile de reproducție a peștilor, sunt excluse de la îndiguiri; gârlele de alimentare a bălților vor rămâne în legătură cu Dunărea;
 - bălțile Insulei Brăilei vor fi amenajate pentru pescuit, pășuni și păduri, eventual culturi;
 - în proiectele de lucrări se vor avea în vedere interesele apărării naționale;
 - pădurile din incinte vor fi scoase din regim silvic.

- 1929 - 1931: s-au realizat îndiguiri submersibile, pe 20.000 ha, care au fost depășite și spălate de apele mari din perioada 1932-1942.
- 1939: se înființează Serviciul de îmbunătățiri funciare (din 1944 – Direcția de îmbunătățiri funciare).
- 1945: suprafața de terenuri cu diguri submersibile era de circa 52.000 ha. Pierderile teritoriale din perioada 1940 –1944 și seceta din anii 1946 - 1947 au determinat introducerea în cultura agricolă a noi terenuri: luncile inundabile, în primul rând Lunca Dunării. Consiliul de Ameliorații recunoaște ineficacitatea digurilor joase și stabilește redimensionarea acestora: adoptându-se asigurarea de calcul de 1% - pentru digurile insubmersibile și nivelul de 5 sau 10% pentru digurile submersibile.
- 1947: se începe completarea și supraînălțarea digurilor vechi pe 55.000 ha și îndiguirea unor terenuri noi. Sunt realizate îndiguirea: Oltenița – Surlari – Dorobanțu ș.a.
- 1949: Se constituie “Comisia pentru delimitarea regiunii inundabile a Dunării”, care stabilește principala folosință a Luncii: 330 mii ha – agricol, 159 mii ha – luciu de apă, tufăriș, mlaștini, 75 mii ha – păduri, din care au fost reținute pentru ameliorații agricole – 223,5 mii ha (147 mii ha, în zona Calafat – Cernavodă, 56,5 mii ha în zona Cernavodă – Isaccea și 20 mii ha în Delta Dunării).
- 1960: Institutul de proiectări agricole (I.P.A., înființat în 1950) elaborează Studiul general al Luncii Dunării, în care se propune îndiguirea și amenajarea hidroameliorativă a unităților insulare și de pe malul dobrogean.
- 1962: I.P.A.C.H. – Institutul pentru Planuri de amenajare și Construcții hidrotehnice elaborează “Planul general de amenajare a Luncii Dunării”, pentru spațiul dintre Gruia (km 851) și Isaccea (km 108), pentru 530.500 ha terenuri inundabile. Conform Planului de amenajare, structura categoriilor de folosință a terenurilor din Lunca Dunării, în regim natural de inundabilitate, era: arabil 158.100 ha, pășuni și fânețe naturale 122.500 ha, vii și livezi 2.600 ha, păduri 100.200 ha, lacuri și bălți 77.000 ha, mlaștini și stufăriș 66.300 ha, construcții și neproductiv 3.700 ha.
- Pentru îmbunătățirea regimului de scurgere al apelor Dunării și structurii folosinței terenului în cadrul Schemei s-au delimitat 56 unități – incinte apărate realizate astfel:
 - anterior 1962: 18 unități – 101.000 ha;
 - 1963 – 1971: 24 unități – 289.000 ha;
 - 1971 – 1990: 14 unități – 41.800 ha;
 - total – 431.800 ha care reprezintă 81,4% din suprafața inundabilă a Luncii Dunării.
 Digurile s-au proiectat și realizat cu un coronament la nivelul maxim al Dunării de 1% (din 1897), plus o “gardă” de 1 m, pentru sectorul amonte Călărași; și un nivel de 5% - 10%, aval de Călărași.
- 1965 și 1970: viitura pe o durată de 2-4 luni, care verifică/confirmă concepția de amenajare cu diguri insubmersibile din schema propusă în 1962: îndiguirile au condus la creșteri de nivel care se înscriu în cotele coronamentului digurilor. Nu s-au produs depășiri ale digurilor.
- 1990: Situația lucrărilor de apărare și hidroameliorative realizate, constau din:
 - diguri tip “Dunăre” - 1.158 km (1 km/375 ha aparate);
 - lucrări de desecare - 418.000 ha; (96,8% din terenurile aparate) cuprinzând: 10.150 km canale (24,3 m/ha); 118 stații de pompare – 419 m³/s din care 15 reversibile; 79 stații prepompare (142 m³/s);
 - 22.500 ha drenaj închis;
 - 183.000 ha amenajări de irigații;
 - 42.000 ha orezării;
 - 1.140 ha amenajări piscicole: 8 incinte agropiscicole; 1 incintă piscicolă.

Schema incintelor îndiguite la Dunăre este prezentată schematic în *Anexa 4*.

- *Amenajări pentru navigație*
 - Primele lucrări ingineresti 1834 - lucrări de regularizare a albiei fluviului în vederea îmbunătățirii condițiilor de navigație la ieșirea Dunării din defileu.
 - 1856 - încep cele mai mari lucrări hidrotehnice de regularizarea a albiei Dunării pentru navigație: prima dintre aceste lucrări a fost realizată între anii 1857 - 1861 și a vizat gura de vărsare a brațului Sulina. Lucrările de la

gura brațului Sulina au constat în execuția a două diguri situate la distanța de 180 m între ele. La inaugurarea lucrărilor (3 septembrie 1861), digul de nord avea o lungime de 1.412 m, iar cel de sud 1.212 m. Adâncimea la bară ajunsese la 17 picioare și jumătate (5,33 m), adică dublul adâncimii existente la începerea lucrărilor și cu 2 picioare mai mult decât cea proiectată. Acest prim succes a avut ca urmare, transformarea lucrărilor concepute inițial ca lucrări provizorii, în lucrări cu caracter permanent.

- 1858 – 1902 - lucrări de rectificare a traseului brațului Sulina prin tăierea căturilor, adâncirea și calibrarea secțiunii sale transversale. Traseul a fost scurtat cu 21,2 km (de la 83,8 km la 62,6 km). Rectificarea traseului nu a ridicat probleme speciale decât sub aspectul volumelor de terasamente (cca. 25 mil. m³). În schimb, consecințele au fost cu totul neprevăzute. Debitul lichide transportate pe brațul Sulina, datorită scurtării, s-au dublat, aportul acestui braț crescând de la 7% la 16% din debitul total al Dunării. Este evident că în aceeași proporție au crescut și debitele solide, fapt ce a condus la dificultăți de întreținere a adâncimilor la gura de vărsare. Este interesant de subliniat că datorită situației favorabile a adâncimilor, lucrările de dragaj pe "canalul" Sulina și la gura sa au început abia în anul 1894. Dificultățile nu întârzie să apară. Datorită creșterii bancului de sud și a înnisipării golului Mosura datorită aportului considerabil de aluviuni al brațului Starâi-Stambul din delta secundară a Chilieii, adâncimile naturale la bară scad în ultimii ani în proporție îngrijorătoare. Ca urmare volumele de lucrări cresc considerabil. Lungimea digurilor executate a atins în anul 1973 aproape 8 km, iar volumul dragat aproape 50 de mil. m³.
 - După 1900 - numeroase lucrări locale și de mai mică anvergură.
 - Regimul hidrologic alimentat de ploii și zăpezi a făcut posibilă navigația pe Dunăre în tot timpul anului, iar condițiile de mediu și resursele de hrană oferite au facilitat dezvoltarea așezărilor umane. Au luat astfel naștere numeroase porturi fluviale, adevărate porți spre lumea europeană, prin care circulă un număr mare de călători, turiști și cantități importante de mărfuri. Între porturile românești cunoscute sunt Orșova, Turnu Severin, Giurgiu, Turnu Măgurele, Oltenița.
 - Porturi fluvial-maritime: Brăila, Galați, Tulcea și Sulina.
 - Porturi fluviale: pe canalele navigabile Dunăre - Marea Neagră și Poarta-Albă – Midia - Năvodari.
- *Amenajări hidroenergetice*
- În prezent, pe sectorul românesc al Dunării sunt în funcțiune două amenajări hidrotehnice: Porțile de Fier I și Porțile de Fier II. Aceste amenajări hidrotehnice sunt destinate atât producerii energiei hidroelectrice, cât și ușurării condițiilor de navigație.

Sistemul de apărare împotriva inundațiilor aferent fluviului Dunărea este format din derivații, îndiguiri, acumulări permanente și lucrări de descărcare al apelor.

Fluviului Dunărea dispune de 11 derivații cu o lungime totală de 182.600 m, toate aparținând de Administrația Bazinală de Apă Dobrogea – Litoral. Cele mai multe derivații sunt situate în Delta Dunării și fac legătura între brațele Dunării și lacuri, iar cele mai importante sunt Canal Dunăre - Marea Neagră și Canal Poarta Albă - Midia Năvodari care asigură navigația până la Marea Neagră.

Lungimea totală a digurilor longitudinale la Dunăre este de 1.267 km situate pe teritoriul administrat de Administrațiile Bazinale de Apă Banat, Jiu, Olt, Argeș-Vedea, Buzău-Ialomița, Prut-Bârlad și Dobrogea-Litoral și care apără împotriva inundațiilor circa 130 localități.

În ceea ce privește acumulările permanente de apă, Fluviul Dunărea dispune pe sectorul românesc al său de 2 acumulări, Porțile de Fier I (realizată prin bararea fluviului) și Porțile de Fier II (realizată prin bararea fluviului și a brațului Gogoșu prin două baraje transversale).

În ceea ce privește starea lucrărilor de apărare împotriva inundațiilor, au fost evaluate din punct de vedere al siguranței în exploatare acumulările de categoriile A, B, C și D și digurile existente riverane fluviului Dunărea. Centralizarea informațiilor cu localizarea principalelor lucrări de apărare împotriva inundațiilor pentru fluviul Dunărea se regăsesc în *Anexele 4 - 8*.

2.2. Descrierea sistemelor de avertizare-alarmare și răspuns existente

Sistemul de avertizare – alarmare

Managementul Situațiilor de Urgență se asigură de către componentele Sistemului Național de Management al Situațiilor de Urgență, potrivit prevederilor Ordonanței de Urgență a Guvernului României nr. 1/2014 privind unele măsuri în domeniul managementului situațiilor de urgență, precum și pentru modificarea și completarea Ordonanței de urgență a Guvernului nr. 21/2004 privind Sistemul Național de Management al Situațiilor de Urgență, ale Legii 15/2005 pentru aprobarea Ordonanței de urgență a Guvernului nr. 21/2004 cu modificările și completările ulterioare, precum și ale Ordinului Comun al Ministerului Apelor și Pădurilor și Ministrului Afacerilor Interne nr. 459/78/2019 pentru aprobarea documentului „Regulamentul privind gestionarea situațiilor de urgență generate de fenomene hidrometeorologice periculoase având ca efect producerea de inundații, secetă hidrologică, precum și incidente/accidente la construcțiile hidrotehnice, poluări accidentale pe cursurile de apă și poluări marine în zona costieră”.

Principiile managementului situațiilor de urgență sunt următoarele:

- previziunea și prevenirea;
- prioritatea protecției și salvării vieții omenești;
- respectarea drepturilor și libertăților fundamentale ale omului;
- asumarea responsabilității gestionării situațiilor de urgență de către autoritățile administrației publice;
- cooperarea la nivel național, regional și internațional cu organisme și organizații similare;
- transparența activităților desfășurate pentru situații de urgență, astfel încât acestea să nu conducă la agravarea efectelor produse;
- continuitatea și gradualitatea activităților de gestionare a situațiilor de urgență, de la nivelul autorităților administrative publice locale până la nivelul autorităților administrației publice centrale, în funcție de amploarea și intensitatea acestora;
- operativitatea, conlucrarea activă și subordonarea ierarhică a componentelor Sistemului Național.

Pe durata situațiilor de urgență sau a stărilor potențial generatoare de situații de urgență, se întreprind măsuri și acțiuni pentru:

- avertizarea populației, instituțiilor și agenților economici din zonele de pericol;
- declararea stării de alertă în cazul iminenței amenințării sau producerii situației de urgență;
- punerea în aplicare a măsurilor de prevenire și de protecție specifice tipurilor de risc și, după caz, hotărârea evacuării din zona afectată sau parțial afectată;
- intervenția operativă cu forțe și mijloace special constituite, în funcție de situație, pentru limitarea și înlăturarea efectelor negative;
- acordarea de ajutoare de urgență;
- instituirea regimului stării de urgență, în condițiile prevăzute de Art. 93 din Constituția României, republicată;
- solicitarea sau acordarea de asistență internațională;
- acordarea de despăgubiri persoanelor fizice și juridice;
- alte măsuri prevăzute de lege.

În conformitate cu prevederile Art.8 din "Regulamentul privind gestionarea situațiilor de urgență generate de fenomene hidrometeorologice periculoase având ca efect producerea de inundații, secetă hidrologică precum și incidente/accidente la construcții hidrotehnice, poluări accidentale ale cursurilor de apă și poluări marine în zona costieră", aprobat prin Ordinul Comun al Ministrului Apelor și Pădurilor și Ministerul Afacerilor Interne nr. 459/78/2019, deținătorii, cu orice titlu, de baraje și diguri, precum și de alte construcții hidrotehnice (Administrația Națională "Apele Române", Hidroelectrică S.A., Agenția Națională pentru Pescuit și Acvacultură, Agenția Națională de Îmbunătățiri Funciare, S.C. Conversmin S.A., S.C. Cuprumin S.A., autorități locale, agenți economici, persoane fizice etc.) a căror avariere sau distrugere poate pune în pericol populația și bunurile sale materiale, obiectivele socio-economice, administrative, culturale și de patrimoniu, sau poate aduce prejudicii mediului ambiant, au o serie de obligații cu privire la monitorizare, întreținerea și exploatarea acestora.

Sistemul actual de avertizare-alarmare a populației pe Dunăre în aval de Porțile de Fier I și II până la vărsarea în Marea Neagră este bazat pe sirenele existente în localități, în cele mai multe cazuri uzate moral și depășite din punct de vedere tehnic. Este necesară analiza în cadrul proiectelor viitoare a realizării unor sisteme de avertizare-alarmare în localități, bazate pe scenariile de rupere ale digurilor și pe informațiile furnizate din sistemul de monitorizare al Dunării realizat prin Proiectul Danube-Water.

Managementul situațiilor de urgență generate de fenomene hidrometeorologice periculoase având ca efect producerea de inundații, incidente/accidente la construcții hidrotehnice constau în identificarea, înregistrarea și evaluarea tipurilor de risc și a factorilor determinanți ai acestora, înștiințarea factorilor interesați, avertizarea, alarmarea, evacuarea și adăpostirea populației, limitarea, înlăturarea sau cotracararea efectelor negative produse ca urmare a factorilor de risc. Sunt măsuri obligatorii pentru autoritățile centrale și locale responsabile în gestionarea riscului la inundații pe toate domeniile de acțiune: Prevenire, Pregătire, Răspuns, Investigare/Evaluare post evenimente, Refacere/Reabilitare.

În acest sens, conform prevederilor Ordinului Comun M.A.P./M.A.I. nr. 459/78/2019 se întocmesc Planuri de apărare împotriva inundațiilor, fenomenelor hidrometeorologice periculoase având ca efect producerea de inundații, secetă hidrologică, incidente/accidente la construcții hidrotehnice, poluări accidentale pe cursurile de apă la nivelul tuturor Consiliilor Locale pentru Situații de Urgență (Municipale, Orașenești, Comunale după caz), la nivelul Comitetului Județean pentru Situații de urgență precum și la nivel bazinal (un document centralizator, de sinteză la nivelul întregului spațiu hidrografic aflat în administrarea Administrației Bazinale de Apă), documente denumite generic "Planuri de apărare".

Planurile de apărare conțin toate informațiile necesare managementului riscului la inundații: autorități responsabile, forțe și mijloace de intervenție, informații cu privire la sursele de risc la inundații (cursuri de apă cadastrate, torenți, infrastructură de gospodărire a apelor) precum și obiectivele aflate în zona de risc la inundații și accidente la construcții hidrotehnice, punctele critice identificate pe cursurile de apă amenajate/neamenajate în vederea monitorizării permanente, sistemele de avertizare-alarmare, măsurile preventive și operative ce se întreprind atât la nivel local cât și județean. Totodată planurile conțin Schema fluxului informațional -operativ-decizional, planuri de situație cu delimitarea zonelor inundabile (cu probabilitatea de depășire conform prevederilor HG nr.846/2010) sau a zonelor inundate la viiturile istorice semnificative din revărsări ale cursurilor de apă și localizarea aproximativă a zonei inundabile din scurgeri de pe versanți.

Totodată, în perioada 2016-2022 s-au finanțat diverse proiecte naționale și internaționale a căror implementare contribuie la prevenirea riscului la inundații, descrise în continuare:

- *WATMAN – Sistem Informațional pentru Managementul Integrat al Apelor – Etapa I*, proiect implementat de către Administrația Națională "Apele Române"
 - proiectul Watman armonizează prevederile Directivei Cadru Apă și urmează îndeaproape Strategia Națională de Management al Riscului la Inundații, precum și standardele impuse de reglementările Uniunii Europene, implementând măsuri de care beneficiază populația din România. Lucrările de infrastructură propuse, echipamentele și dotările, au fost instalate în puncte distincte pe întreg teritoriul românesc. Prin

- toate măsurile care s-au luat, proiectul WATMAN este cel mai mare proiect de management și de întărire a capacității instituționale și decizionale derulat, până în prezent, în România.
- în cadrul proiectului s-au realizat următoarele capacități: stații pentru măsurarea precipitațiilor solide și lichide, stații hidrometrice pe afluenți, stații automate pentru măsurarea debitelor folosințelor (populație și industrie), stații automate pentru măsurarea debitelor pe derivații, centre de coordonare, stații automate cu senzori de monitorizare a calității apei, centre de intervenție rapidă în bazinele de apă cu zonele cele mai vulnerabile, asigurarea echipamentelor necesare pentru a interveni în caz de inundații și poluări accidentale, software și hardware pentru controlul și coordonarea exploatarea construcțiilor hidrotehnice.
 - pentru deservirea sectorului dunărean și al afluenților principali ai Dunării au fost înființate și dotate cu materiale și echipamente de intervenție șase Centre de Intervenție Rapidă (C.I.R.) în Craiova - județul Dolj, Mihăilești - județul Giurgiu, Slobozia - județul Ialomița, Constanța - județul Constanța, Șendreni - județul Galați și Tulcea - județul Tulcea.
 - *Sistemul de avertizare a populației în situații de urgență RO-ALERT*, proiect implementat în cadrul Ministerului Afacerilor Interne
 - sistemul RO-ALERT este implementat pe teritoriul României de către Ministerul Afacerilor Interne, prin Inspectoratul General pentru Situații de Urgență și cu suportul tehnic al Serviciului de Telecomunicații Speciale, ca urmare a Ordonanței de urgență nr. 72 din 5 octombrie 2017.
 - acest sistem permite difuzarea de mesaje de tip Cell Broadcast pentru avertizarea și alarmarea populației în situații de urgență, conform prevederilor legale, fiind folosit în situații majore în care viața și sănătatea cetățenilor sunt puse în pericol, cum ar fi fenomene meteo extreme, inundații amenințătoare, atac terorist sau alte situații care amenință grav comunitățile, folosind infrastructurile rețelelor operatorilor de comunicații mobile din România și alte mijloace capabile de a difuza mesaje de avertizare populației (radiodifuziune, televiziune, etc.)
 - *DAREFFORT – Danube River Basin Enhanced Flood Forecasting Cooperation*, proiect implementat de Institutul Național de Hidrologie și Gospodărire a Apelor
 - proiectul DAREFFORT analizează stadiul actual al sistemelor naționale de prognoză hidrologică și realizează propuneri de îmbunătățire ale acestor sisteme precum și de colaborare între centrele naționale de prognoză, în vederea atingerii scopurilor comune ale partenerilor în ceea ce privește managementul riscului la inundații
 - obiectivele atinse prin proiect sunt: îmbunătățirea colaborării între Centrele de Prognoză Hidrologică la nivelul întregului bazin hidrografic al Dunării; crearea unor aplicații software și metodologii modern bazate pe standardele actuale pentru îmbunătățirea și standardizarea modului de realizare a schimbului de date hidrologice operative la nivel internațional, respective crearea bazelor de date necesare pentru implementarea de către ICPDR a Sistemului Informațional Hidrologic al Bazinului Dunării; realizarea unui studiu pilot pentru proiectarea, testarea și evaluarea unui mod inovativ de utilizare în comun a modelelor de prognoză operativă; realizarea unei platforme E-learning în domeniul prognozelor hidrologice.
 - *Dezvoltarea sistemului național de monitorizare și avertizare a fenomenelor meteorologice periculoase pentru asigurarea protecției vieții și a bunurilor materiale - cod SMIS 2014+ 127994*, proiect implementat de Administrația Națională de Meteorologie
 - obiectivul general al proiectului este îmbunătățirea sistemului național de monitorizare și avertizare a fenomenelor meteorologice periculoase pentru asigurarea protecției vieții și a bunurilor materiale;
 - prin dezvoltarea sistemului național de monitorizare și avertizare a fenomenelor meteorologice periculoase pentru asigurarea protecției vieții și a bunurilor materiale, obiectiv propus prin proiectul de față, întreaga populație a României va beneficia de un sistem modernizat de monitorizare și prevenție a precipitațiilor abundente generatoare de viituri locale și inundații. Totodată, autoritățile centrale și locale cu rol în prevenirea și gestionarea situațiilor de urgență vor putea lua în timp util măsurile care se impun în baza informațiilor furnizate de sistemul de prognoză și avertizare a fenomenelor meteorologice periculoase, inclusiv precipitațiile abundente generatoare de viituri rapide sau inundații la nivel regional/local.
 - *Infrastructură pentru rețeaua europeană de modelare a sistemului Pamânt - IS-ENES2*, proiect implementat de Institutul Național de Hidrologie și Gospodărire a Apelor

- obiectivele generale ale proiectului sunt: să dezvolte integrarea și colaborarea între comunitățile de modelare ale Sistemului Pământ și cea de modelare climatică la nivel European; să contribuie la dezvoltarea modelelor pentru Sistemul Pământ pentru o mai bună înțelegere a variabilităților și schimbărilor climatice; să suporte realizarea de simulări climatice pentru o mai bună cunoaștere a posibilităților de variabilitate și schimbări climatice; să faciliteze utilizarea și aplicarea simulărilor și scenariilor realizate pe baza modelelor climatice pentru o mai bună predicție și înțelegere a impactului potențial al schimbărilor climatice asupra societății;
- prin proiect s-a analizat impactul factorilor climatici asupra regimului hidrologic din bazinul Dunării inferioare cu un accent pe extreme și evenimente hidro-meteorologice.

Sistemul informațional hidrometeorologic

Conform prevederilor Art. 60 din Regulamentul aprobat prin Ordinul Comun al Ministerului Apelor și Pădurilor și Ministerul Afacerilor Interne nr. 459/78/2019, sistemul informațional meteorologic și hidrologic constă în observarea, măsurarea, înregistrarea și prelucrarea datelor meteorologice și hidrologice, elaborarea prognozelor, informărilor, atenționărilor și avertizărilor, precum și în transmiterea acestora factorilor implicați în managementul situațiilor de urgență generate de riscurile specifice, în vederea luării deciziilor și măsurilor necesare.

Schema sistemului informațional hidrometeorologic pe ansamblul conține informații cu privire la autoritățile responsabile în managementul riscului la inundații:

- Administrația Națională de Meteorologie, inclusiv Centrele de Meteorologie Regională, Institutul Național de Hidrologie și Gospodărire a Apelor de la care se declanșează primele informații/avertizări meteorologice și hidrologice;
- Instituțiile/autoritățile publice centrale de la nivel național cu funcții de sprijin importante în gestionarea situațiilor de urgență generate de inundații;
- Administrația Națională "Apele Române" (A.N.A.R./A.B.A./S.G.A./S.H.I.) implicate în gestionarea situațiilor de urgență generate de inundații;
- Comitetele Județene pentru Situații de Urgență;
- Inspectoratele pentru Situații de Urgență Județene;
- Comitetele Locale pentru Situații de Urgență precum și alte obiective situate în zonele de risc.

Legăturile între toate aceste structuri implicate în gestionarea situațiilor de urgență generate de inundații sunt prezentate în schemele fluxului informațional operativ atenționări/avertizări hidrologice la nivel național și regional în *figura 2 și figura 3*.

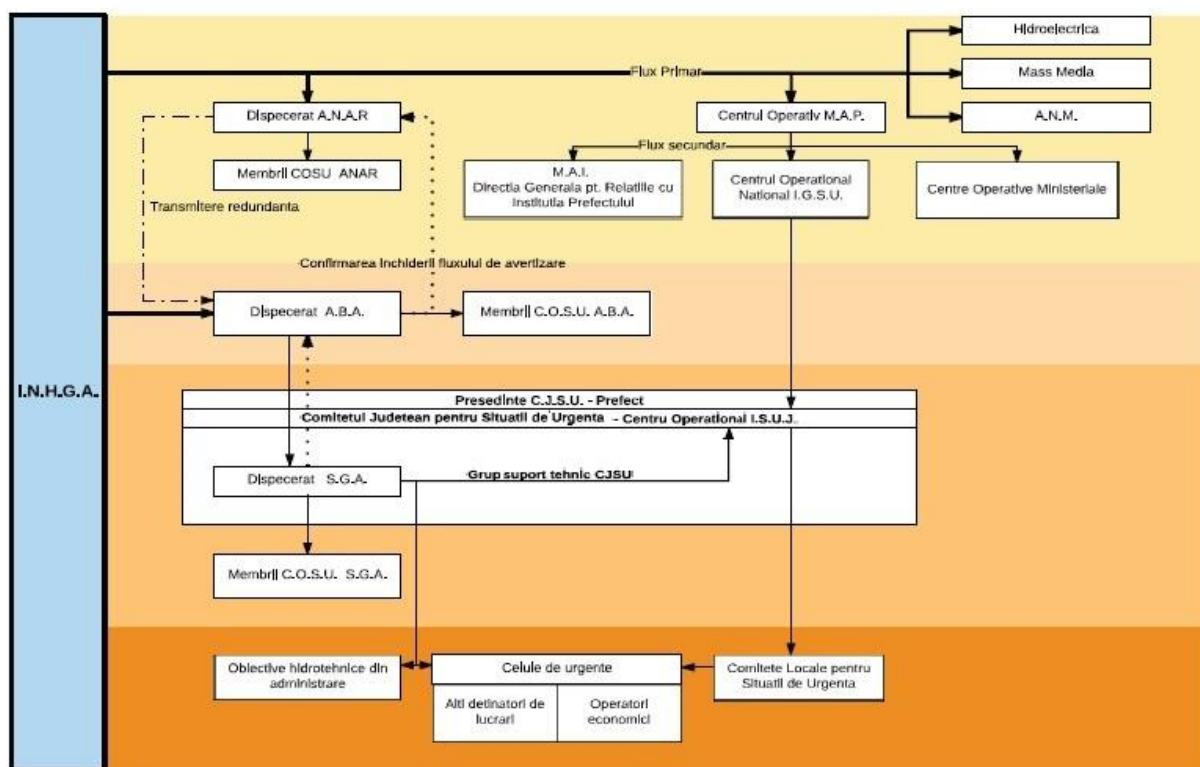


Figura 2. Schema fluxului informațional operativ atenționări/avertizări hidrologice la nivel național

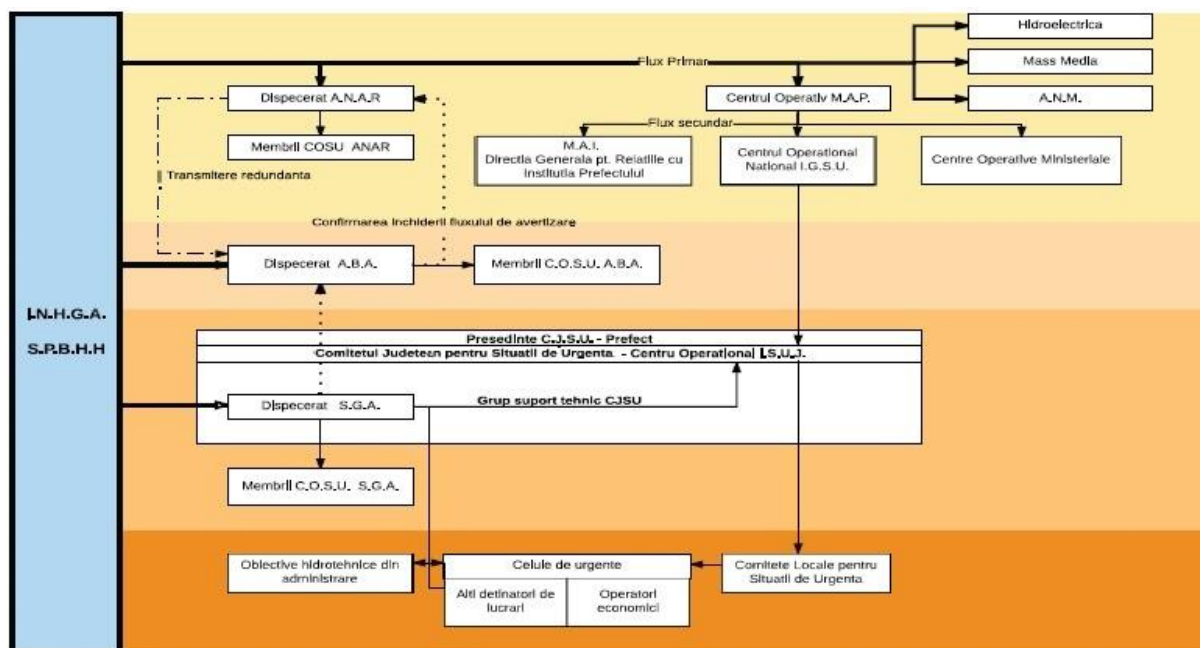


Figura 3. Schema fluxului informațional operativ atenționări/avertizări hidrologice la nivel regional

Structura și funcțiile sistemului informațional

La nivelul A.N.A.R., sistemul informațional este bazat pe o Rețea Națională de Transmitere a Datelor de Gospodărire Apelor (R.N.T.D.G.A.) structurată pe 4 niveluri, pornind de la baza structurii organizatorice :

- Nivelul 4 – nivelul local care include unități de producere a datelor (stații hidrometrice sub jurisdicția stațiilor hidrologice de colectare județene);
- Nivelul 3 – nivelul de decizie teritorial/județean și sub-bazinal care include unitățile de colectare a datelor hidrologice (Sisteme de Gospodărire a Apelor și stații hidrologice), aflate în subordinea Administrațiilor Bazinale de Apă;
- Nivelul 2 – nivelul de decizie bazinal, care corespunde Centrelor/Serviciilor de Prognoză Bazinale din cadrul Administrațiilor Bazinale de Apă;
- Nivelul 1 – nivelul național cuprinde Centrul Național de Prognoză din cadrul Institutului Național de Gospodărire a Apelor și Centrele Operative pentru Situații de Urgență din cadrul Administrației Naționale „Apele Române”; și Ministerului Mediului, Apelor și Pădurilor.

În figura 4 este redată schema fluxului informațional – operativ – decizional.

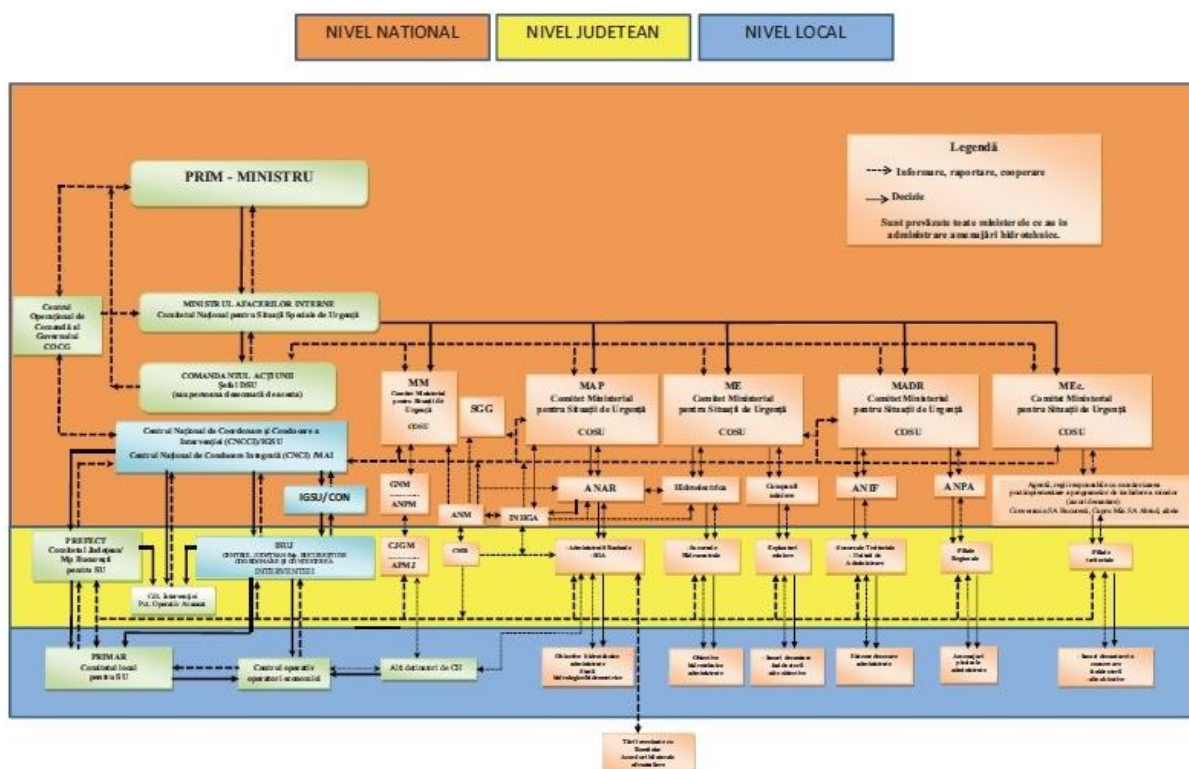


Figura 4. Schema fluxului informațional-operativ-decizional

Prin intermediul acestui sistem descris anterior sunt transmise atât informații operative - fluxul rapid (date hidrologice, date privind poluări accidentale, accidente la construcțiile hidrotehnice, etc) cât și informații în flux lent (prognoze, diagnoze, date informative, rezumate, baze de date, etc.).

Concentrarea maximă de informații (ca substanță) este la nivelul (1), nivelul de coordonare și control permițând acestuia să funcționeze ca un sistem integrat, capabil să realizeze și să implementeze strategii la nivel național. La nivelurile (2) și

(3) concentrarea datelor este mai scăzută, dar este necesară asigurarea validării datelor pentru luarea de decizii rapide și corecte în cazul desfășurării unor evenimente-tip, colapsuri, etc.

Ca regulă generală, la nivelurile 2 și 3, centrul pentru concentrarea informațiilor este reprezentat la nivelul Administrațiilor Bazinale de Apă de serviciile hidrologie și situații de urgență unde se colectează toate informațiile privind gestionarea situațiilor de urgență, pe baza analizelor efectuate dispunându-se măsuri clare pentru prevenirea și monitorizarea fenomenelor hidrologice. Deasemenea, în afara rolului de cunoaștere a evenimentelor în derulare din jurisdicția lor, au rolul de a coordona acțiunile de răspuns în concordanță cu deciziile respectivei Administrații Bazinale de Apă.

Pe perioada situațiilor de urgență, între nivelurile de decizie 2 (Administrațiile Bazinale de Apă) și 1 (Centrul Național de Prognoză din cadrul I.N.H.G.A.) există un permanent schimb de informații și date privind fenomenele hidro-meteorologice periculoase și evoluția acestora în vederea realizării unei prognoze hidrologice cât mai bună și rapidă, aceasta fiind transmisă conform fluxului informațional către Inspectoratele Județene pentru Situații de Urgență și Comitetele Locale pentru Situații de Urgență direct interesate.

La nivel general, sistemul informațional al Administrației Naționale “Apele Române” asigură următoarele funcții:

- Colectarea datelor și informațiilor;
- Transmiterea datelor și informațiilor;
- Procesarea datelor și informațiilor;
- Stocarea datelor și informațiilor;
- Diseminarea datelor și informațiilor;
- De asemenea, în vederea asigurării fluxului de date, există structuri de intervenție.

Colectarea datelor se face printr-o rețea de monitorizare de la:

- stații hidrometrice și posturi pluviometrice;
- acumulări permanente și nepermanente;
- posturi pluviometrice din rețeaua proprie Administrația Națională „Apele Române”
- prize de apă, aducțiuni, etc;

la care se adaugă:

- date furnizate din rețeaua A.N.M.:
 - de la stații meteorologice și posturi pluviometrice;
 - prognoze și avertizări meteorologice;
 - hărți sinoptice și radar furnizate de terminalele S.I.M.I.N.;
- date obținute din activitatea de prognoză hidrologică:
 - prognoze hidrologice realizate la Centrul Național de Prognoză Hidrologică din cadrul I.N.H.G.A.;
 - detalieri ale prognozelor realizate în Centrele Bazinale de Prognoză din cadrul Administrațiilor Bazinale de Apă.

Informațiile de bază necesare sistemului informațional hidrometeorologic al gospodăririi apelor aferent fluviului Dunărea, provin de la:

- radare meteorologice (Craiova, București și Constanța): informațiile necesare în fluxul hidrometeorologic referitoare la precipitații potențiale se primesc de la sistemul național integrat S.I.M.I.N.;
- 102 stații hidrometrice ale Fluviului Dunărea;
- 5 stații hidrologice ale Fluviului Dunărea;
- 19 stații meteo ale C.M.R. Muntenia / A.N.M.;
- 5 stații pluviometrice ale C.M.R. Muntenia /A.N.M.;

La nivelul Administrațiilor Bazinale de Apă Banat, Jiu, Olt, Argeș-Vedea, Buzău-Ialomița, Prut-Bârlad și Dobrogea-Litoral, monitorizarea cantitativă a resurselor de apă se realizează prin sistemele proprii ale S.G.A.-urilor și se centralizează la nivelul serviciilor P.B.H.H. și a dispeceratelor Administrațiilor Bazinale de Apă și apoi la nivelul dispeceratului central din A.N.A.R.. Situația Administrațiilor Bazinale de Apă Banat, Jiu, Argeș – Vedea, Buzău-Ialomița, Prut-Bârlad și Dobrogea-Litoral se prezintă astfel:

- Administrația Bazinală de Apă Banat
 - S.G.A. Caraș-Severin realizează monitorizarea prin:
 - 1 stație meteorologică (Moldova Veche) ale C.M.R. / A.N.M.
- Administrația Bazinală de Apă Jiu
 - S.G.A. Mehedinți realizează monitorizarea prin:
 - 11 stații hidrometrice din care 7 sunt automatizate;
 - 1 stații hidrologice (Drobeta-Turnu Severin);
 - 3 stații meteorologice (Drobeta-Turnu Severin, Calafat și Bechet) ale C.M.R. / A.N.M.;
 - 2 stații pluviometrice a C.M.R. / A.N.M.;
- Administrația Bazinală de Apă Argeș-Vedea
 - S.G.A. Teleorman realizează monitorizarea prin:
 - 2 stații meteorologice (Turnu Măgurele și Zimnicea) ale C.M.R. / A.N.M.;
 - S.G.A. Giurgiu realizează monitorizarea prin:
 - 8 stații hidrometrice din care 8 sunt automatizate;
 - 1 stații hidrologice (Giurgiu);
 - 2 stații meteorologice (Giurgiu și Oltenița) ale C.M.R. / A.N.M.;
- Administrația Bazinală de Apă Buzău-Ialomița
 - S.G.A. Călărași realizează monitorizarea prin:
 - 2 stații meteorologice (Călărași și Fetești) ale C.M.R. / A.N.M.;
 - S.G.A. Brăila realizează monitorizarea prin:
 - 1 stație meteorologică (Brăila) ale C.M.R. / A.N.M.;
- Administrația Bazinală de Apă Prut-Bârlad
 - S.G.A. Galați realizează monitorizarea prin:
 - 1 stație meteorologică (Galați) ale C.M.R. / A.N.M.;
- Administrația Bazinală de Apă Dobrogea-Litoral
 - S.G.A. Tulcea realizează monitorizarea prin:
 - 67 stații hidrometrice din care 4 sunt automatizate;
 - 2 stații hidrologice (Tulcea și Sulina);
 - 5 stații meteorologice (Tulcea, Gorgova, Mahmudia, Sulina și Sfântu Gheorghe) ale C.M.R. / A.N.M.;
 - 2 stație pluviometrică a C.M.R. / A.N.M. (Tulcea și Sulina);
 - S.G.A. Constanța realizează monitorizarea prin:
 - 16 stații hidrometrice din care 10 sunt automatizate;
 - 1 stații hidrologice (Cernavodă);
 - 2 stații meteorologice (Cernavodă și Hârșova) ale C.M.R. / A.N.M.;
 - 1 stație pluviometrică (Cernavodă) a C.M.R. / A.N.M.;

De asemenea, fluxul privind colectarea datelor hidrologice (precipitații, debite, niveluri) cuprinde și informațiile provenite de la acumulările, derivațiile, nodurile hidrotehnice etc. aferente Administrațiilor Bazinale de Apă Banat, Jiu, Olt, Argeș-Vedea, Buzău-Ialomița, Prut-Bârlad și Dobrogea-Litoral, concentrarea informațiilor făcându-se la nivelul 2 de decizie.

Transmisia datelor este asigurată de infrastructura existentă la sediul fiecărei administrații bazinale, reprezentată prin:

- rețeaua de radiocomunicație;
- rețeaua de telefonie fixă și mobilă, scanner și fax;

- rețeaua de calculatoare existentă și legăturile cu sistemele de gospodărire a apelor de la nivelul fiecărui județ din bazin;
- rețeaua V.P.N. dintre Administrațiile Bazinale de Apă și Administrația Națională „Apele Române”.

Procesarea datelor și informațiilor este realizată în primă fază la Nivelul 3 de decizie (Stațiile hidrologice), toate informațiile fiind transmise către Nivelul 2 de decizie (sediul Administrațiilor Bazinale de Apă Banat, Jiu, Olt, Argeș-Vedea, Buzău-Ialomița, Prut-Bârlad și Dobrogea-Litoral). La nivelul serviciilor P.B.H.H. și Dispecerat se concentrează toate informațiile primite din teritoriu, se analizează în detaliu la nivel bazinal cauzele care au produs fenomenele, se compară înregistrările actuale cu cele din baza de date, se realizează prognozele hidrologice privind depășirea pragurilor critice de apărare la stațiile hidrometrice (în colaborare cu I.N.H.G.A.), se analizează pagubele potențiale ce se pot produce în localitățile riverane.

Stocarea datelor și informațiilor – se face la nivelurile de decizie 3 (Stații hidrologice) și 2 (Administrațiile Bazinale de Apă Banat, Jiu, Olt, Argeș-Vedea, Buzău-Ialomița, Prut-Bârlad și Dobrogea-Litoral), aceste informații constituind principala bază de date de lucru a serviciilor P.B.H.H. și Administrațiilor Bazinale de Apă Banat, Jiu, Olt, Argeș-Vedea, Buzău-Ialomița, Prut-Bârlad și Dobrogea-Litoral.

Toate informațiile privind datele de gospodărire a apelor înregistrate la stațiile de măsură ale Administrațiilor Bazinale de Apă Banat, Jiu, Olt, Argeș-Vedea, Buzău-Ialomița, Prut-Bârlad și Dobrogea-Litoral sunt transmise pentru informare conform fluxului informațional operativ decizional către Comitetele Județene pentru Situații de Urgență, Inspectoratele Județene pentru Situații de Urgență și Comitetele Locale pentru Situații de Urgență direct interesate. Pe baza analizelor efectuate la nivelul compartimentelor de specialitate, avându-se în vedere precipitațiile înregistrate și cele prognozate, situația hidrologică actuală, informațiile sunt diseminate și în final sunt realizate prognozele/avertizările hidrologice care sunt transmise tuturor instituțiilor județene și locale implicate în gestionarea situațiilor de urgență generate de inundații.

Structurile de intervenție, sunt compuse din:

- Sistemele de Gospodărire a Apelor/Sistemele Hidrotehnice Independente, care au fost constituite, la nivel de județe, formații de intervenție operativă (forțe și mijloace de intervenție);
- Inspectoratele pentru Situații de Urgență Județene cu personal specializat în intervenții pe perioada situațiilor de urgență generate de inundații;
- Comitetele Locale pentru Situații de Urgență la nivelul cărora s-au constituit Serviciile Voluntare pentru Situații de Urgență (forțe și mijloace de intervenție din dotarea proprie).

În conformitate cu prevederile Ordinului Comun al Ministrului Apelor și Pădurilor și Ministerul Afacerilor Interne nr. 459/78/2019 - „Regulamentul privind gestionarea situațiilor de urgență generate de fenomene hidrometeorologice periculoase având ca efect producerea de inundații, secetă hidrologică precum și incidente/accidente la construcții hidrotehnice, poluări accidentale pe cursurile de apă și poluări marine în zona costieră”, activitatea de gestionare a situațiilor de urgență generate de inundații la nivel județean este coordonată de către Comitetul Județean pentru Situații de Urgență, Sistemele de Gospodărire a Apelor coordonând Grupurile de Suport Tehnic pentru gestionarea situațiilor de urgență generate de inundații.

În conformitate cu prevederile prin Ordinul Comun al Ministrului Apelor și Pădurilor și Ministerul Afacerilor Interne nr. 458/78/2019 - „Regulamentul privind gestionarea situațiilor de urgență generate de inundații, fenomene meteorologice periculoase, accidente la construcțiile hidrotehnice, poluări accidentale pe cursurile de apă și poluări marine în zona costieră”, activitatea de gestionare a situațiilor de urgență generate de inundații la nivel județean este coordonată de Comitetul Județean pentru Situații de Urgență, Administrațiile Bazinale de Apă coordonând Grupurile de Suport Tehnic pentru gestionarea situațiilor de urgență generate de inundații.

2.3. Evenimente semnificative de inundații

2.3.1. Inundații istorice

În anul 2010, pe sectorul românesc al fluviului Dunărea s-au înregistrat în perioada mai - iulie numeroase pagube, după cum urmează:

- au fost afectate localități din județul Călărași, inundate suprafețe importante de terenuri și a fost afectat digul local din localitatea Călărași
- a fost afectat județul Constanța și s-au înregistrat pagube semnificative asupra caselor și gospodăriilor, asupra drumurilor, terenurilor, construcțiilor hidrotehnice; fluviul Dunărea a produs o breșă în dig în zona Ciobanu – Gârliciu și a afectat digul de la Ostrov.
- în iulie, orașul Galați a fost afectat de revărsarea fluviului Dunărea dar și de incapacitatea de preluare a rețelei de canalizare ca urmare a precipitațiilor abundente; tot odată au fost afectate și digurile de la Badalan, Bratesu de și cel de contur Brates
- la Brăila, datorită revărsării fluviului Dunărea au fost afectați 2,7 km de dig
- la Giurgiu a fost afectat digul braț Dunărica
- în județul Ialomița, revărsarea fluviului Dunărea și a scurgerilor de pe versanți s-au produs pagube asupra caselor, anexelor gospodărești, drumurilor, terenurilor etc. și a afectat digul brațului Borcea
- în județul Teleorman, la Islaz, a fost afectat digul și s-au înregistrat pagube în localitățile Corabia și Garcov
- au fost afectate case, anexe gospodărești, terenurilor etc. în localitățile din Delta Dunării, județul Tulcea

Anul 2013 a fost mai puțin bogat în evenimente istorice. Revărsarea fluviului Dunărea a inundat suprafețe semnificative de terenuri în perioada aprilie-mai (localități din județul Dolj), localitățile Corbia și Garcov din județul Olt iar în septembrie a afectat municipiul Galați. În județul Teleorman în localitatea Lisa datorită ridicării nivelului freatic au fost afectate terenuri.

În anul 2014 fluviul Dunărea a produs prin revărsare inundarea unor suprafețe de terenuri în județele Mehedinți (localitatea Gîrla Mare), Dolj, Olt (la Corabia și Garcov) și Giurgiu. În luna mai, 2014, fluviul Dunărea s-a revărsat și a crescut nivelul pânzei freatice, fenomenul având o durată de 14 zile. Stațiile hidrometrice Calafat și Bechet, înregistrând creșteri de nivel a fluviului Dunărea. Tot în anul 2014 dar în luna iulie ca urmare a precipitațiilor abundente s-au format scurgeri de pe versanți și băltiri, fenomene ce au durat 11 zile.

În anul 2016, luna martie, datorită nivelului ridicat al pânzei freatice s-au inundat terenuri în unele localități din județul Teleorman, iar în luna mai, datorită precipitațiilor abundente care au condus la formarea bălților și scurgerilor de pe versanți în zona Lazu, Barda, Colibași și Bobaita.

Evenimentele istorice de inundații ce au avut loc în sectorul românesc al Fluviului Dunărea în perioada 2010-2016 au servit ca bază de analiză în identificarea evenimentelor semnificative de inundații, ca parte a evaluării preliminare al riscului la inundații.

2.3.2. Evenimente semnificative

Identificarea inundațiilor istorice semnificative din România reprezintă o activitate ce răspunde Articolului 4 al Directivei Inundații 2007/60/C.E., care “solicită tuturor statelor membre o descriere a inundațiilor care au survenit în trecut și care au avut impact negativ asupra sănătății umane, mediului, patrimoniului cultural și activității economice și pentru care probabilitatea de apariție a unor evenimente viitoare similare este încă relevantă, incluzând informații referitoare la zonele inundate precum și o evaluare a efectelor negative pe care acestea le-au produs”.

Concluziile analizei Comisiei Europene privind prima etapă de implementare a Directivei Inundații 2007/60/C.E. în România în Ciclul II, au evidențiat următoarele:

- buna coordonare la nivel național (abordare similară în toate cele 11 subunități) și la nivel internațional (sub îndrumarea I.C.P.D.R. - Comisiei Internaționale pentru Protecția Fluviului Dunărea, existența acordurilor bilaterale);
- România a raportat evaluarea riscului de inundații pentru toate tipurile de inundații care se pot produce: fluvială, pluvială, din ape subterane, din accidente/ avarii ale infrastructurii de apărare la inundații, în funcție de condițiile specifice ale sub-bazinelor;
- nu a fost luat în considerare impactul schimbărilor climatice asupra dezvoltării pe termen lung, tendințele impactului schimbărilor climatice asupra apariției și magnitudinii inundațiilor la nivel național nu sunt clar descrise.

În scopul definirii evenimentelor istorice semnificative s-a aplicat unitar la nivel național Metodologia privind desemnarea zonelor cu risc potențial semnificativ la inundații pentru Ciclul II², capitolul 4.2. Aspecte metodologice privind procesul de identificare a evenimentelor istorice semnificative.

Față de Ciclu I în care au fost identificate inundații istorice semnificative din sursă fluvială, în Ciclul II a fost luată în considerare și analizată și sursa pluvială a inundațiilor, identificând zonele urbane afectate în perioada 2010-2016 de ploi torențiale cumulate și cu creșteri de debite care au dus la producerea de pagube însemnate în localitățile respective, și ale căror efecte au fost, în general, amplificate de funcționarea deficitară a sistemelor de canalizare.

Spre deosebire de Ciclu I de implementare a Directivei Inundații 2007/60/C.E., când au fost analizate inundații istorice petrecute într-o perioadă mai îndepărtată față de momentul prezent, pentru care nu s-au indentificat informații foarte detaliate în legătură cu consecințele negative produse de acestea, în Ciclul II, informațiile referitoare la consecințele din perioada analizată, respectiv 2010-2016, sunt mult mai bine documentate. Acest fapt a permis o analiză mai amănunțită cu privire la consecințele negative semnificative produse de inundațiile istorice.

Pentru identificarea și evaluarea evenimentelor istorice semnificative din sursă fluvială și a celor din sursă pluvială, într-o primă etapă, s-a realizat o analiză a inventarului de inundații istorice la nivel de evenimente istorice, prin aplicarea criteriului hidrologic (probabilitatea de depășire a debitului viiturii) și cel privind cele patru categorii de consecințe (stabilite în cadrul Directivei Inundații 2007/60/C.E.: sănătate umană, activitate economică, mediu și patrimoniu cultural), acestea păstrându-și pragurile de valori stabilite în Ciclu I. Se face mențiunea că în cazul râurilor nemonitorizate hidrologic, specialiștii din cadrul A.B.A. au estimat magnitudinea evenimentelor istorice ținând cont de precipitațiile înregistrate și de alte informații avute la dispoziție (radarele meteorologice, avertizări de tip nowcasting). Pentru sursa pluvială au fost analizate informații relevante privind zonele urbane afectate în perioada 2010-2016 de ploi torențiale cumulate și cu creșteri de debite care au dus la producerea de pagube însemnate în localitățile respective, și ale căror efecte au fost, în general, amplificate de funcționarea deficitară a sistemelor de canalizare.

În Ciclul II, ulterior identificării evenimentelor istorice semnificative preliminare, s-a urmărit o selecție a localităților și a sectoarelor de râu / afluenților afectați de evenimentul istoric semnificativ considerat prin aplicarea la nivel de sector a aceluiași criteriu hidrologic și a unui nou set de criterii privind consecințele, respectiv criteriul populației (cu prioritate mare în cazul producerii de victime, sinistrați sau case distruse) și criteriul socio-economic (în cazul în care valoarea calculată pentru o localitate depășește pragul de 50). Pentru sursa pluvială s-a aplicat criteriul hidro-meteorologic ce a constatat în îndeplinirea condiției ca precipitațiile care au generat evenimentul să aibă o probabilitate mai mică de 10% sau o cantitate peste pragurile de avertizare sau debite maxime înregistrate la stațiile hidrometrice din vecinătate să indice o frecvență de apariție mai mică de 10%.

² Metodologia privind desemnarea zonelor cu risc potențial semnificativ la inundații pentru Ciclul II este prezentată în raportul *Evaluarea preliminară al riscului la inundații – Fluviul Dunărea* pentru Ciclul II realizat în anul 2019

Etapele principale parcurse la nivel național pentru a răspunde cerințelor evaluării preliminare al riscului la inundații din Ciclul II în ceea ce privește stabilirea evenimentelor istorice semnificative (fluvial și pluvial), se prezintă schematic în figura 5.

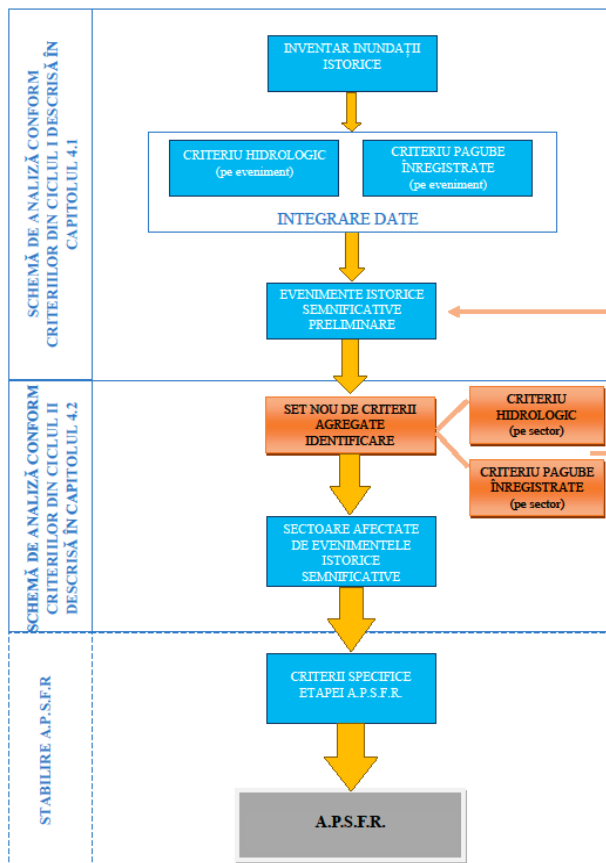


Figura 5. Etape principale parcurse în Ciclul II la nivel național pentru definirea evenimentele istorice semnificative din sursă fluvială și din sursă pluvială

Directiva Inundații 2007/60/C.E. recomandă și o evaluare a consecințelor negative potențiale ale viitoarelor inundații (“Future floods”) pentru sănătatea umană, mediu, patrimoniul cultural și activitatea economică, luând în considerare pe cât posibil probleme ca topografia, poziția cursurilor de apă și caracteristicile lor generale hidrologice și geomorfologice, inclusiv albiile majore ca zone de retenție naturală, eficiența infrastructurilor de apărare pentru protecția împotriva inundațiilor, poziția zonelor populate, zonele cu activitate economică și dezvoltare pe termen lung, inclusiv efectele schimbărilor climatice asupra apariției inundațiilor.

Astfel, în Ciclul II au fost identificate inundațiile semnificative potențiale viitoare și evaluate consecințele potențiale ale acestora pe baza Metodologiei privind desemnarea zonelor cu risc potențial semnificativ la inundații pentru Ciclul II, principiile generale în această abordare constând în:

- considerarea zonelor potențial inundabile ale evenimentelor extreme viitoare pe baza informațiilor complete și omogene posibil a fi integrate la nivel național sau a unor metodologii simplificate;
- considerarea unor indicatori care să ilustreze expunerea la risc a cel puțin patru categorii de receptori (sănătate umană, mediu, patrimoniul cultural și activități economice), ținând seama de informațiile disponibile la momentul prezent, respectiv a populației potențial afectate, precum și a obiectivelor socio-economice potențial afectate cu ajutorul tehnicilor GIS.

Această evaluare a consecințelor directe a evenimentelor extreme nu poate fi considerată decât o abordare generală, simplificată, a vulnerabilității teritoriului, deoarece:

- anumite caracteristici de hazard (intensitate, cinetică etc.) nu sunt luate în considerare;
- indicatorii propuși nu iau în considerare nici vulnerabilitatea intrinsecă a celor patru categorii de interese, nici evoluția viitoare a acestora;
- pagubele indirecte nu sunt cuantificate.

Ca urmare a aplicării criteriilor și parcurgerii pașilor menționați în *Metodologia privind desemnarea zonelor cu risc potențial semnificativ la inundații pentru Ciclul II*, a fost identificat 1 eveniment istoric semnificativ de inundații de tip fluvial aferent teritoriului riveran al fluviului Dunărea, a căror elemente caracteristice sunt prezentate în *tabelul 5* și reprezentat în *Anexa 9*.

Tabelul 5. Evenimente istorice semnificative (fluvial) identificate în Ciclul II aferente fluviului Dunărea

Nume eveniment	Tip inundație	Sursă inundație	Data debut eveniment	Durata inundației (zile)
Dunărea Br. Borcea - loc. Stelnica	istorică	fluvială	10.05.2014	26
Lungime sector de râu (km)	Probabilitate	Mecanism	Caracteristici	Consecințe
9,63	7%	A21, A23	A35, A38	B42

Legendă: A21 - Depășirea capacității de transport a albiei, A23 - Distrugerea infrastructurii de apărare, A35 - Viitură cu timp de creștere mic, A38 - Viitură cu niveluri remarcabile, B42 - Consecințe asupra infrastructurilor de orice natură

În ceea ce privește inundațiile semnificative potențiale viitoare acestea nu au fost identificate la nivelul fluviului Dunărea.

2.4. Zone cu risc potențial semnificativ la inundații

Articolul 5 (1) al Directivei 2007/60/C.E. privind evaluarea și gestionarea riscurilor de inundații prevede ca, pe baza evaluării preliminare al riscului la inundații, statele membre să determine acele zone pentru care ajung la concluzia că există un risc potențial semnificativ la inundații sau se constată posibilitatea apariției acestor fenomene.

Zonele cu risc potențial semnificativ la inundații au fost identificate în cadrul Evaluării preliminare al riscului la inundații (prima etapă de implementare a Directivei Inundații), raportată la Comisia Europeană de către Institutul Național de Hidrologie și Gospodărire a Apelor pentru toate cele 11 Administrații Bazinale de Apă și fluviul Dunărea, în august 2019.

În scopul definirii zonelor cu risc potențial semnificativ la inundații s-a aplicat unitar la nivel național Metodologia privind desemnarea zonelor cu risc potențial semnificativ la inundații pentru Ciclul II³, capitolul 4.4. Aspecte metodologice privind procesul de definire a zonelor cu risc potențial semnificativ la inundații.

În **Ciclul I de implementare a Directivei Inundații 2007/60/C.E.**, zonele cu risc potențial semnificativ la inundații au fost selectate ținând cont de:

- zonele prevăzutele cu lucrări de protecție împotriva inundațiilor (având lungimea digurilor mai mare de 5 km);
- rezultatele obținute în cadrul proiectului PHARE 2005/017-690.01.01 Contribuții la dezvoltarea strategiei de management al riscului la inundații (beneficiar – M.M.P. și A.N.A.R.);

³ Metodologia privind desemnarea zonelor cu risc potențial semnificativ la inundații pentru Ciclul II este prezentată în raportul Evaluarea preliminară al riscului la inundații – Fluviul Dunărea pentru Ciclul II realizat în anul 2019

- tronsoanele de curs de apă / zonele subiect ale viiturilor semnificative din trecut respectiv înfășurătoarea acestor inundații istorice. Realizarea layer-elor GIS a acestor zone a fost realizată la nivelul teritoriului național cu sprijinul A.N.A.R, prin Administrațiile Bazinale de Apă în coordonarea M.M.P. și cu îndrumarea științifică a I.N.H.G.A. în perioada 2009-2010 pentru realizarea Planurilor de apărare împotriva inundațiilor, fenomenelor meteorologice periculoase, accidentelor la construcții hidrotehnice și poluărilor accidentale.

Pentru zonele A.P.S.F.R.. unde nu a existat o evaluare fizică a pagubelor și, în consecință, nici o evaluare monetară a acestora, au fost luate în considerare localitățile, respectiv populația potențial afectată, infrastructura de transport și terenul agricol, evaluate prin metode statistice bazate pe informațiile din CORINE Land Cover, completate cu date referitoare la obiective socio - economice importante.

În schimb, **în Ciclul II de implementare**, metodologia de stabilire a zonelor cu risc potențial semnificativ la inundații a suferit numeroase îmbunătățiri, acestea fiind desemnate ținând cont de următoarele principii generale:

- evaluarea evenimentelor istorice semnificative indică faptul că zona este supusă și în prezent riscului la inundații sau la inundații recurente față de inundațiile istorice semnificative selectate, unde s-a utilizat un prag minim pentru indicatorul socio-economic de 50, în cazul A.P.S.F.R..-urilor au fost selectate numai tronsoanele de râu pentru care criteriul populației (Ip) și / sau criteriul socio-economic (Is-e) are valori peste 200;
- evaluarea riscului potențial la inundații indică faptul că zona este considerată a fi de importanță strategică națională sau critică în cazul unor situații de urgență majoră (cum ar fi afectarea unor spitale, aeroporturi internaționale, scoli, infrastructura de transport etc.);
- specialiștii din domeniul managementului riscului la inundații la nivel de Administrații Bazinale de Apă sau alte părți interesate la nivel local pot indica în mod clar zone supuse riscului la inundații severe.

Informații disponibile luate în considerare în stabilirea zonelor cu risc potențial semnificativ la inundații în Ciclul II au fost:

- sectoarele cursurilor de apă stabilite ca A.P.S.F.R.. în Ciclul I al Directivei Inundații 2007/60/C.E.;
- sectoarele cursurilor de apă pe care s-au produs inundații istorice semnificative în perioada 2010-2011, ale căror consecințe au avut valori ale Ip (criteriul populației) > 0 sau Is-e (criteriul socio-economic) > 200;
- inundații istorice semnificative cu impact mic, Is-e = 50 - 200;
- zone care au fost identificate ca fiind afectate de inundații istorice semnificative după implementarea Ciclului I al Directivei Inundații 2007/60/C.E., respectiv după anul 2012, și care îndeplineau criteriile de hazard și risc luate în considerare în definirea A.P.S.F.R..-urilor la nivel național în Ciclul I; acestea au fost identificate în cadrul etapei de elaborare a P.M.R.I.;
- extinderea spațială a hazardului pentru viituri rapide și scurgeri importante pe versanți, torenți, pâraie, precum și al riscului aferent⁴ - Risc FF (flash flood) = 3 - 5 sau Hazard FF (flash flood) = 5
- rezultatele obținute în cadrul proiectului VULMIN⁵, respectiv sectoare de cursuri de apă susceptibile la viituri rapide - indicele de susceptibilitate IFF (indicele susceptibilității) = 3 - 5;
- localități afectate de inundații provenite din ploi abundente de scurtă / lungă durată și cu drenaj deficitar;
- zonele susceptibile la inundații, sub forma înfășurătorii inundațiilor rezultate în urma modelării cu sisteme Fuzzy – GIS GRASS și aplicării unor metode de procesare GIS a Modelului Digital al Terenului;
- date spațiale pentru evaluarea impactului potențial al inundației (consecințe potențiale).

Pașii parcurși în identificarea și desemnarea zonelor cu risc potențial semnificativ la inundații pentru Ciclul II sunt prezentați schematic în *figura 6*.

⁴ Metodologia de determinare a hazardului și al riscului pentru viituri rapide și scurgeri importante pe versanți, torenți, pâraie, a fost dezvoltată în cadrul I.N.H.G.A. – C.N.P.H. (Centrul Național de Prognoze Hidrologice)

⁵ "Vulnerabilitatea așezărilor și mediului la inundații în România în contextul modificărilor globale ale mediului – VULMIN", 2012-2017, Programul Parteneriate în Domenii Prioritare - Direcția 3: Mediu, PN-II-PT-PCCA-2011-3.1-1587

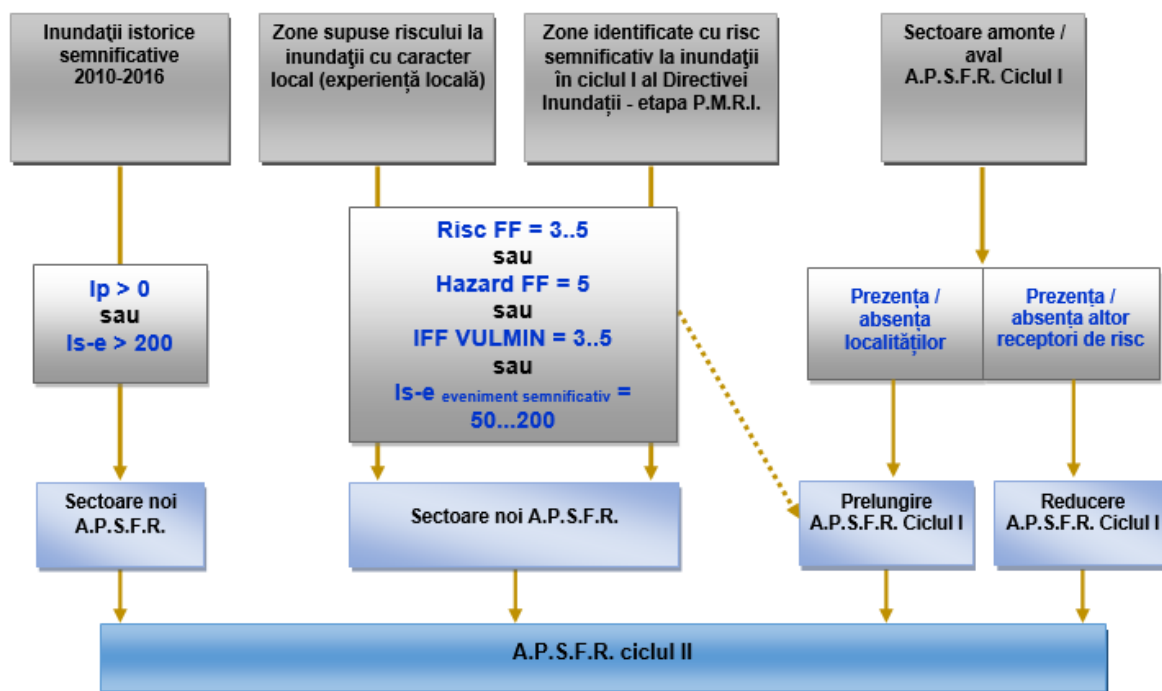


Figura 6. Pașii parcurși în identificarea și desemnarea zonelor cu risc potențial semnificativ la inundații în Ciclul II

În cadrul ciclului II de implementare al Directivei Inundații 2007/60/C.E. la nivelul fluviului Dunărea nu au fost identificate noi zone A.P.S.F.R., Dunărea fiind integral declarată ca zonă A.P.S.F.R. în etapa 1 a ciclului I de implementare a Directivei (respectiv, 23 de areale; ulterior, în etapa de realizare a hărților de hazard și risc la inundații - etapa 2 de implementare a Directivei Inundații, ca urmare a preluării rezultatelor din proiectul Danube FloodRisk, unde modelarea a fost realizată în mod unitar și integral pe întreg cursul fluviului, cele 23 areale au fost unite într-o singură zonă cu o lungime totală de 1.074,1 km).

Cea de a doua zonă A.P.S.F.R. se referă la sector litoral localitatea Sulina - localitatea Sfântul Gheorghe.

În tabelul 6.1 și figura 6.1 sunt prezentate cele 2 zone cu risc potențial semnificativ la inundații desemnate pentru ciclul II de raportare la nivelul sectorului românesc al Fluviului Dunărea.

Cele 2 zone A.P.S.F.R. din sursă fluvială (reprezentând cele două Cicluri de implementare) sunt enumerate în *tabelul 6* și reprezentate în *Anexa 10*.

Tabelul 6. Zonele cu risc potențial semnificativ la inundații pe sectorul românesc al Fluviului Dunărea – Ciclul II

Nr. crt.	Cod de identificare	Denumire zonă cu risc potențial semnificativ la inundații	Lungime (km)	Ciclul de raportare	Sursa	Mecanism	Caracteristici	Consecințe
1	RO1000-14.01.....-01A	Dunărea - localitatea Drobeta Turnu Severin	1073,84	ciclul I unite	fluvială	A21, A22, A23	A35, A38	B11, B12, B22, B31, B41, B42, B43, B44
2	RO1000-14.01.....-24A	Sector litoral localitatea Sulina - localitatea Sfântul Gheorghe	33,77	ciclul I	fluvială	A21	A35	B11, B22, B44

Legendă: A21 - Depășirea capacității de transport a albiei, A22 - Depășirea infrastructurii de apărare, A23 - Distrugerea infrastructurii de apărare, A35 - Viitură cu timp de creștere mic, A38 - Viitură cu niveluri remarcabile, B11 - Consecințe asupra sănătății umane, B12 - Consecințe asupra comunității, B22 - Consecințe asupra zonelor protejate, B31 - Consecințe asupra obiectivelor culturale, B41 - Consecințe asupra proprietăților, B42 - Consecințe asupra infrastructurilor de orice natură, B43 - Consecințe asupra utilizării terenurilor, B44 - Consecințe asupra activității economice

2.5. Hărțile de Hazard la Inundații

2.5.1. Introducere

În **Ciclul II de implementare** a Directivei Inundații 2007/60/C.E., în cadrul proiectului RO-FLOODS⁶ a fost elaborat un nou cadru metodologic⁷ pentru elaborarea hărților de hazard și de risc la inundații pentru România. Acesta a fost elaborat ținând cont de raportul Comisiei UE privind Hărțile de Hazard și de Risc la Inundații⁸ (PMRI), de auditul⁹ UE privind implementarea Directivei Inundații în România dar și de cele mai bune practici din Europa și nu numai.

Metodologia de Modelare și Cartografiere a Hazardului la Inundații dezvoltată oferă un cadru solid pentru calculul și cartografierea hazardului la inundații pentru diferite surse de inundații, mecanisme și caracteristici, care includ și schimbările climatice. Metodologia stabilește o abordare pas cu pas pentru modelarea hazardului și cartografierea inundațiilor fluviale, a celor generate de viituri rapide, a inundațiilor pluviale în zonele urbane, a celor cauzate de breșe în diguri și inundațiilor cu sursă marină.

Sursele de inundații au fost tratate separat și modelate independent, abordarea privind efectele combinate ale inundațiilor generate din diferite surse fiind complexă, nu a fost luată în considerare în acest ciclu.

Raportarea la Comisia Europeană a metodologiei, hărților de hazard la inundații și a bazelor de date asociate acestora a fost realizată de către M.M.A.P., A.N.A.R. – sediul central și I.N.H.G.A.

Unitatea de Management aferentă Fluviului Dunărea este afectată de inundații care uneori duc la cedarea digurilor. Aceste breșe se produc de-a lungul întregii părți îndiguite, în cele mai multe cazuri din cauza surpării malurilor. Există și cazuri în care infiltrațiile în diguri cauzează probleme. Viiturile ce se produc pe Dunăre sunt de obicei foarte lungi, rezultând în debite extreme ce durează de la săptămâni până la câteva luni. Acest lucru poate afecta digurile (saturație sau infiltrație), dar poate duce și la impacturi mai mari atunci când se produce o breșă.

2.5.2. Modelarea hazardului

Hărțile de hazard la inundații oferă informații despre limita de inundabilitate, adâncimea maximă a apei și viteza maximă a apei. Hărțile de hazard la inundații oferă informații despre limita de inundabilitate, adâncimea maximă a apei și viteza maximă a apei. Aceste hărți sunt elaborate pe baza măsurătorilor topografice și batimetrice, a informațiilor privind clădirile, obiectivele civile și industriale din zonele analizate, a informațiilor despre utilizarea terenului, a datelor hidrologice și, ca ultimă etapă, modelarea hidraulică.

Hărțile de hazard la inundații pentru A.P.S.F.R.-urile din A.B.A. Siret raportate la Comisia Europeană în **Ciclul II de implementare** au fost elaborate în conformitate cu cerințele Directivei Inundații; hărțile reprezentând zonele geografice care pot fi inundate pentru următoarele scenarii:

- Scenariul cu probabilitate redusă ($p_{0,2\%}$ / $p_{0,1\%}$ - inundații care ar putea apărea, în medie, o dată la 500 ani / 1000 de ani);
- Scenariul cu probabilitate medie ($p_{1\%}$ - inundații care ar putea apărea, în medie, o dată la 100 de ani);

⁶ <https://rowater.ro/wp-content/uploads/2021/05/RO-FLOODS.pdf>

⁷ <https://rowater.ro/despre-noi/dezvoltare-si-investitii-achizitii/proiecte-implementate-in-curs-de-implementare/proiecte-in-curs-de-implementare/proiectul-rofloods/>, Rezultate proiect 2

⁸ EU overview of methodologies used in preparation of Flood Hazard and Flood Risk Maps, Final report, September 2015

https://ec.europa.eu/environment/water/flood_risk/pdf/thrm_reports/EU%20FHRM%20Overview%20Report.pdf

⁹ European Court of Auditors - Special Report - Floods Directive: progress in assessing risks, while planning and implementation need to improve, 2018,

<https://www.eca.europa.eu/en/Pages/DocItem.aspx?did=47211>

- Scenariul cu probabilitate medie incluzând efectul schimbărilor climatice (p1% + CC);
- Scenariul cu probabilitate mare (p10% - inundații care ar putea apărea, în medie, o dată la 10 ani).

Totodată, în **Ciclul II de implementare** a Directivei Inundații, au fost modelate și scenarii suplimentare, de exemplu pentru probabilitățile anuale de depășire de $p_{33\%}$ și $p_{0,5\%}$.

Unitatea de Management aferentă Fluviului Dunărea include 2 A.P.S.F.R.-uri. Fluviul Dunărea în România este raportat ca un singur A.P.S.F.R. cu o lungime de 1073,64 km, începând de la Porțile de Fier II și până în dreptul Municipiului Tulcea. Întregul A.P.S.F.R. este modelat în cadrul primului ciclu de implementare al Directivei Inundații.

Al doilea A.P.S.F.R. (sectorul litoral dintre Sulina și Sfântu Gheorghe) este un A.P.S.F.R. cu sursă marină și are o lungime de 33,74 km. Acest A.P.S.F.R. a fost studiat în cadrul celui de-al doilea ciclu de implementare al Directivei Inundații.

Pentru cele două A.P.S.F.R.-uri au fost elaborate hărți de hazard și de risc la inundații noi pentru a lua în considerare scenariul corespunzător considerării efectului schimbărilor climatice pentru probabilitatea anuală de depășire de 1% - p1%+CC.

Figura 7 prezintă rezultatul privind modelarea hazardului la inundații în Ciclul II. Liniile portocalii reprezintă sectoarele de A.P.S.F.R. modelate în Ciclul I, în timp ce liniile colorate în roșu și violet reprezintă A.P.S.F.R.-urile modelate în Ciclul II. Linia violet reprezintă A.P.S.F.R.-ul cu sursă marină, iar liniile în roșu indică modelele fluviale pentru care au fost realizate scenariile de breșe ale digurilor.

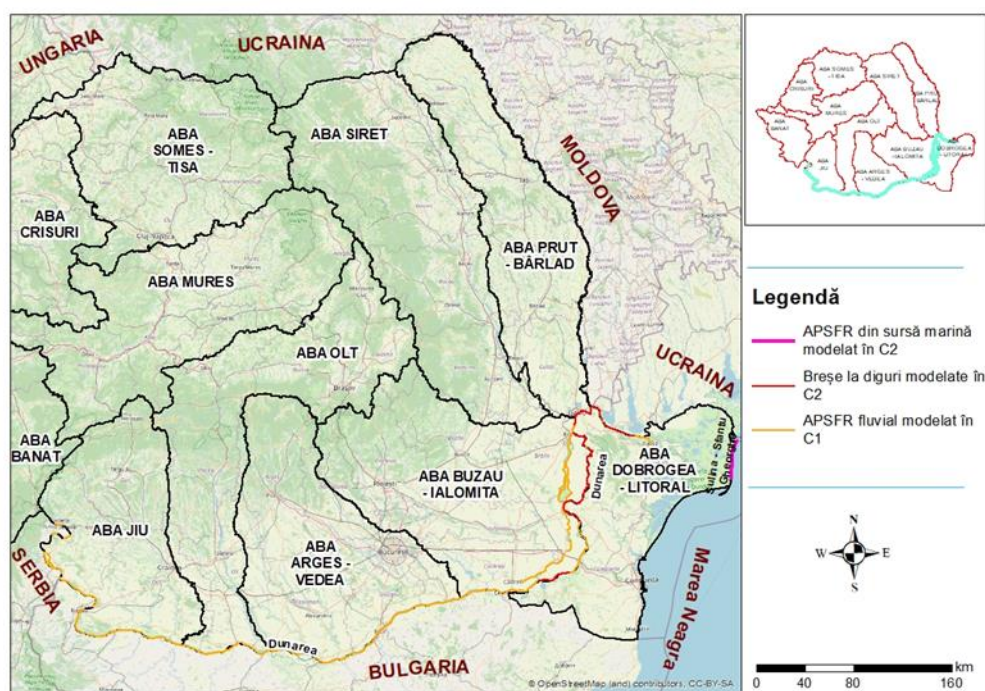


Figura 7. Prezentare generală a A.P.S.F.R.-urilor și tipurile de modelare utilizate pentru Unitatea de Management aferentă Fluviului Dunărea

2.5.2.1. Date topografice și batimetrice

În cazul modelelor hidraulice dezvoltate în cadrul Ciclului II de implementare a Directivei Inundații, informațiile topografice și batimetrice au fost obținute din DTM-ul realizat prin mijloace LIDAR în cadrul ciclului, având o rezoluție de 0,5 m. În plus, s-a desfășurat o campanie de măsurători topografice și batimetrice de-a lungul râurilor, fiind măsurate inclusiv podurile, podețele, barajele mici și alte lucrări hidrotehnice considerate de interes¹⁰. Aceste două surse de date au fost combinate pentru a obține geometriile care a fost în cele din urmă integrate în modelele hidraulice. În unele cazuri, au fost folosite surse suplimentare, cum ar fi de exemplu DTM-ul utilizat în Ciclul I.

În Ciclul I, DTM-ul utilizat pentru construirea modelelor hidraulice a avut o rezoluție de 2 m în albia minoră și o rezoluție mai grosieră în albia majoră¹¹.

2.5.2.2. Date hidrologice

Procesele fizice care transformă ploaia care cade pe bazinele hidrografice în debit sunt procese din domeniul hidrologiei. În unele modele realizate în Ciclul II (modelele pluviale și anumite modele pentru viiturile rapide), hidrologia a fost încorporată în modelarea hidraulică, astfel încât modelarea s-a realizat în mod integrat.

În cele mai multe cazuri însă, datele hidrologice au fost obținute, în mod distribuit, de către I.N.H.G.A în diferite puncte semnificative de-a lungul râului principal și în punctele de confluență cu afluenții.

Calculul hidrologic a fost efectuat în diferite moduri. În cea mai mare parte, au fost luate în considerare metode bazate pe analiza statistică a seriilor istorice, în cazuri particulare fiind aplicate și formule sintetice de transformare a precipitațiilor în scurgere.

Au fost calculate datele hidrologice în regim natural și în regim amenajat, care iau în considerare efectul acumulărilor existente care influențează curgerea în cadrul unui A.P.S.F.R.. Toate modelele produse în Ciclul II utilizează hidrografe de debite pentru curgerea în regim nepermanent. Hidrografele de debit pentru regimul natural sau amenajat au fost calculate pentru 5 probabilități anuale de depășire ($p_{33\%}$, $p_{10\%}$, $p_{1\%}$, $p_{0,5\%}$, $p_{0,1\%}$).

2.5.2.3. Modelarea hidraulică

La nivelul fluviului Dunărea, A.P.S.F.R.-ul fluvial cu o lungime de 1073,64 km a fost raportat în întregime folosind rezultatele modelării din Ciclul I de implementare al Directivei Inundații.

În cazul A.P.S.F.R.-ului cu sursă marină (sectorul litoral dintre Sulina și Sfântu Gheorghe) a fost aplicată abordarea de Nivel 2: analiza GIS prin intersectarea nivelului apei mării cu DTM-ul.

Sectoarele propuse pentru simularea scenariilor de breșe la diguri, cu o lungime totală de 214,97 km, au fost analizate folosind programul HEC-RAS, utilizând curgerea în regim nepermanent și au fost folosite modele 1D-2D (în albia minoră a fost utilizată modelarea 1D, în timp ce în albia majoră a fost utilizată modelarea 2D).

¹⁰ <https://rowater.ro/despre-noi/dezvoltare-si-investitii-achizitii/proiecte-implementate-in-curs-de-implementare/proiecte-in-curs-de-implementare/proiectul-rofloods/>, Rezultate proiect 3

¹¹ <https://rowater.ro/despre-noi/descrierea-activitatii/managementul-situatiilor-de-urgenta/directiva-inundatii-2007-60-ce/harti-de-hazard-si-risc-la-inundatii/>

2.5.2.4. Dezvoltarea scenariului pentru schimbările climatice

Schimbările climatice au fost luate în considerare prin ajustarea debitelor maxime furnizate de către I.N.H.G.A pentru probabilitatea anuală de depășire de 1% cu coeficienții de creștere fiind de 10% pentru A.P.S.F.R.-ul fluvial și de 15% pentru A.P.S.F.R.-ul cu sursă marină.

2.6. Hărțile de Risc la Inundații

2.6.1. Introducere

Metodologia de evaluare a pagubelor și pierderilor la inundații și cartografierea riscului, inclusiv dezvoltarea curbelor de pagube pentru România, a fost elaborată, pentru Ciclul II, în cadrul proiectului RO-FLOODS. Această metodă permite realizarea evaluării cantitative a riscului, un element important pentru prioritizarea și justificarea investițiilor în managementul riscului la inundații. Aceasta descrie procesul de tip pas cu pas pentru a determina pagubele totale pentru diferite tipuri de inundații și pentru diferite probabilități anuale de depășire, pentru a calcula, în final, Pagubele Anuale Preconizate și Pierderile Potențiale Anuale de Vieți Omenеști pe baza hărților de hazard la inundații. Ca și în cazul metodologiei pentru hazardul la inundații, această metodologie oferă o soluție hibridă pentru modelarea pagubelor pentru trei niveluri de detaliu, în funcție de disponibilitatea datelor detaliate privind expunerea la inundații.

Evaluarea cantitativă a riscului a fost efectuată pentru toate scenariile disponibile la nivelul tuturor A.P.S.F.R.-urilor din Ciclul I sau Ciclul II, inclusiv pentru scenariul care integrează schimbările climatice ($p_{1\%+CC}$) folosind cel mai detaliat nivel de evaluare (folosind modelul bazat pe obiecte).

Costurile privind mediul sunt excluse și nu sunt luate în considerare în evaluarea pagubelor și a riscului, deoarece nu au fost disponibile informații cu privire la calitatea apei care afectează zonele protejate în cazul unei inundații – impactul inundațiilor asupra ariilor protejate ecologic este, prin urmare, necunoscut și evaluarea pagubelor cauzate mediului este foarte incertă și specifică pentru fiecare locație.

Raportarea la Comisia Europeană a metodologiei, a hărților de risc la inundații și a bazelor de date asociate acestora a fost realizată de către M.M.A.P., A.N.A.R. – sediul central și I.N.H.G.A.

2.6.2. Evaluarea Riscului la Inundații

Hărțile de risc la inundații au fost elaborate pe baza rezultatelor privind hazardul la inundații, luând în considerare caracteristicile elementelor expuse și vulnerabilitatea acestora la inundații. Hărțile privind riscul cantitativ la inundații prezintă valoarea pagubelor/pierderilor potențiale în caz de inundații.

Hărțile de risc la inundații pentru cele 2 A.P.S.F.R.-uri ale Unității de Management aferente Fluviului Dunărea raportate la Comisia Europeană în cadrul Ciclului II au fost elaborate pentru aceleași scenarii ca și hărțile de hazard la inundații, în conformitate cu cerințele Directivei Inundații 2007/60/C.E..

În Ciclul II, evaluarea riscului la inundații pentru cele 2 A.P.S.F.R.-uri a cuprins Evaluarea pagubelor și pierderilor și Evaluarea impactului pentru toate scenariile disponibile, din Ciclul I sau Ciclul II, inclusiv pentru cel care integrează schimbările climatice ($p_{1\%+CC}$).

Pentru determinarea pagubelor totale, au fost calculate cele patru subcomponente: (1) pagube tangibile directe, (2) pagube tangibile indirecte, (3) pagube intangibile directe și (4) pagube intangibile indirecte și care apoi s-au însumat. Pagubele totale nu includ pagubele pentru mediu.

Valoarea Pagubelor Preconizate Anuale, principalul parametru care exprimă riscul la inundații, a fost calculată atât pentru scenariul de referință, cât și pentru cel privind schimbările climatice.

Evaluarea impactului descrie consecințele negative ale inundațiilor în termeni non-monetari. Aceasta prezintă câte obiective aparținând principalelor categorii solicitate de implementarea Directivei privind Inundațiile ar putea fi potențial afectate în cazul diferitelor scenarii de inundații:

- consecințe referitoare la sănătatea umană: populație și clădiri rezidențiale, infrastructură socială și educațională, infrastructură de agrement;
- consecințe referitoare la mediu: arii protejate NATURA 2000, surse de poluare;
- consecințe referitoare la patrimoniul cultural: infrastructura culturală;
- consecințe referitoare la activități economice: clădiri industriale și comerciale, agricultură, infrastructură de transport, infrastructură de utilități.

2.6.2.1. Date de intrare

Au fost depuse eforturi ample în cadrul proiectului RO-FLOODS pentru a colecta datele tehnice necesare pentru a permite evaluarea cantitativă a riscului la inundații. Hazardul, datele privind expunerea și vulnerabilitatea sunt elemente cheie pentru cartografierea riscului la inundații.

Au fost utilizate următoarele tipuri de **date de intrare privind hazardul**:

- Limita de inundabilitate a fost utilizată pentru a determina impactul sectorial. Rezultatele a 4 scenarii de inundații ($p_{10\%}$, $p_{5\%}$, $p_{1\%}$, $p_{1\%+CC}$, $p_{0,1\%}$) au fost utilizate pentru A.P.S.F.R.-ul fluvial ale cărui rezultate de hazard au fost modelate integral în Ciclul I și rezultatele a 6 scenarii de inundații ($p_{33\%}$, $p_{10\%}$, $p_{1\%}$, $p_{1\%+CC}$, $p_{0,5\%}$, $p_{0,1\%}$) pentru A.P.S.F.R.-ul din sursă marină modelat integral în Ciclul II;
- Rastere de adâncime a apei pentru calculele privind pagubele și pierderile;
- Nu au fost utilizate rastere de viteze pentru A.P.S.F.R.-uri provenite din inundații din viituri rapide sau pluviale deoarece nu au fost definite pentru Unitatea de Management aferentă Fluviului Dunărea.

Pentru a obține date **detaliate privind expunerea**¹² care acoperă teritoriile de-a lungul tuturor A.P.S.F.R.-urilor, a fost utilizată o abordare hibridă, combinând algoritmi de învățare automată pentru ortofotoplanuri și metode manuale. Pentru completarea poligoanelor care descriu clădirile, stratul de agricultură și infrastructura de transport, au fost folosite informații privind caracteristicile din Open Street Maps, fotografiile din Google Street View și ortofotoplanuri. În plus, au fost folosite multiple seturi de date colectate din surse diferite.

Setul de date detaliat privind expunerea cuprinde o bază de date cuprinzătoare privind populația, clădirile rezidențiale; obiectivele sociale (incluzând școli și licee, grădinițe, universități, spitale, secții de poliție, unități de pompieri, primării și biblioteci); patrimoniul cultural care cuprinde monumente și muzee, câteva situri UNESCO și obiective religioase, cum ar fi biserici, mănăstiri; clădirile comerciale și industriale, elemente de transport (drumuri, poduri și podețe, căi ferate, gări, aeroporturi și porturi), infrastructura de utilități, agricultura etc.

¹² <https://rowater.ro/despre-noi/dezvoltare-si-investitii-achizitii/proiecte-implementate-in-curs-de-implementare/proiecte-in-curs-de-implementare/proiectul-rofloods/>, Rezultate proiect 3

Siturile privind ariile protejate Natura 2000 care au fost utilizate pentru determinarea impactului sunt cele publicate pe site-ul M.M.A.P.¹³.

Datele privind vulnerabilitatea au fost dezvoltate ca parte a Metodologiei pentru evaluarea pagubelor și pierderilor la inundații și cartografierea riscului. Au fost generate un număr total de 86 de tipologii de vulnerabilitate la nivelul României cuprinzând curbe de pagube, valori maxime pentru structură și conținut pentru principalele tipologii ale bazei de date privind expunerea. Au fost definite în total 12 categorii de tipologii de vulnerabilitate pentru sectoarele: Rezidențial, Guvernamental și de Utilități, Sănătate, Educație, Recreere și Divertisment, Patrimoniu, Comercial, Industrial, Transport, Infrastructură, Agricultură și General, luând în considerare categoriile din baza de date privind expunerea.

2.6.2.2. Modelarea riscului la inundații

Pentru a evalua pagubele tangibile (atât directe, cât și indirecte), a fost utilizat modelul FLY¹⁴. Instrumentul de calcul efectuează calculele caracteristice la nivel de obiect.

Întrucât poligoanele privind expunerea au uneori dimensiuni mai mari, o îmbunătățire importantă a fost realizată într-o etapă de preprocesare, dezagregând poligoanele privind datele de expunere în poligoane mai mici, astfel încât cartografierea riscului/pagubelor se bazează pe o rezoluție spațială mai mare. Pentru clădiri au fost folosite poligoane de 100 mp, pentru drumuri – 50 mp, iar pentru terenurile agricole – 2500 mp.

De asemenea, pentru a evita supraevaluarea pagubelor pentru clădirile rezidențiale, având în vedere specificul românesc, se ia în calcul un prag de 30 cm pentru clădirile rezidențiale pentru a lua în considerare cota intrării în clădire (cota soclului), astfel că pentru adâncimea apei cu valori mai mici sau egale cu 30 cm, nu s-au calculat pagube pentru clădirile rezidențiale.

Fiecărui element expus i se atribuie o curbă de pagube și o valoare maximă expusă (în euro pe m²). Pagubele tangibile directe s-au calculat ulterior combinând hazardul, expunerea și vulnerabilitatea.

Pagubele tangibile indirecte constau în costuri generate de intervenții pentru situațiile de urgență, costuri cauzate de întrerupere a traficului și de întrerupere a activității agenților economici. Costurile generate de intervenții pentru situațiile de urgență sunt egale cu 10% din pagubele tangibile directe. Acestea sunt calculate într-o etapă de post-procesare. Costurile cauzate de întreruperea activității agenților economici sunt calculate folosind aceeași abordare ca și pentru pagubele directe tangibile (folosind o curbă de vulnerabilitate și o valoare expusă). Costurile cauzate de întreruperea traficului au fost calculate pentru autostrăzi și drumuri naționale.

Pentru calculul pierderilor de vieți omenești, nu a fost luată în considerare toată populația afectată deoarece unii dintre rezidenți locuiesc în clădiri unde este posibilă adăpostirea (partea populației care nu este expusă riscului la inundații, care în general, locuiește în clădiri înalte). Se ia în considerare doar „populația la risc” (populația care locuiește la primele 2 niveluri ale unei clădiri), care este expusă la consecințe adverse ale inundațiilor. Toate persoanele care locuiesc deasupra nivelului al doilea al clădirilor au fost considerate ca nefiind expuse riscului de pierdere a vieții. Curbele de vulnerabilitate pentru pagubele intangibile reprezintă funcțiile de pierdere a vieții.

¹³ <http://www.mmediu.ro/articol/date-gis/434>

¹⁴ <https://www.jbarisk.com/flood-services/catastrophe-models/flood-models/global-flood-modeling/>

Pentru calculul **Pierderii de Vieți Omenești**, metoda SUFRI¹⁵ nu a fost utilizată deoarece nu au fost definite A.P.S.F.R.-uri pluviale sau din inundații din viituri rapide. Pentru A.P.S.F.R.-ul fluvial și pentru cel din sursă marină a fost utilizată metoda Jonkman¹⁶ pentru a calcula Pierderea de Vieți Omenești.

Pagubele intangibile (atât directe, cât și indirecte) și **impacturile** au fost calculate folosind operații GIS obișnuite. Pentru a minimiza probabilitatea erorilor umane, acestea au fost implementate folosind scripturi în Python.

Pagubele intangibile directe (asociate persoanelor rănite) au fost calculate pe baza numărului de victime – se aplică un raport fix între numărul victimelor și al persoanelor rănite. Acest raport este dependent de sursa de inundație, $N = 3$ pentru inundații din viituri rapide, $N = 2$ pentru celelalte surse de inundație, deci Numărul persoanelor rănite = Numărul Victimelor * N . Apoi, se calculează valoarea monetară pentru numărul de victime și al persoanelor rănite.

Numărul total de persoane care pot suferi consecințe intangibile indirecte (cum ar fi Tulburarea de Stres Post-traumatic) este egal cu 25% din totalul populației afectate. Se calculează valoarea monetară asociată numărului total de persoane care pot suferi consecințe intangibile indirecte pentru a determina pagubele intangibile indirecte.

Impactul asupra populației, mediului, patrimoniului cultural și activităților economice în termeni nemonetari a fost calculată prin intersectarea limitei de inundabilitate cu diferitele layer de expunere.

În funcție de disponibilitatea datelor de hazard, pentru calculul Pagubelor Anuale Preconizate au fost utilizate rezultatele unui număr de 4 sau 6 scenarii de inundații, fiind calculată ca integrală a graficului de pagube-probabilitate anuală de depășire folosind discretizarea. Pagubele Anuale Preconizate pentru momentul prezent au fost calculate folosind probabilitatea anuală de depășire actuală a scenariilor de hazard.

2.6.2.3. Integrearea Schimbărilor Climatice în Hărțile de Risc la Inundații

Pentru cele 2 A.P.S.F.R.-uri, riscul la inundații a fost evaluat pentru un scenariu incluzând schimbările climatice (p1%+CC).

Metodologia de evaluare a pagubelor și a impacturilor pentru scenariul de schimbări climatice este aceeași ca și pentru scenariile de referință descrise în subcapitolul anterior, utilizând rezultatele hazardului la inundații pentru p1%+CC.

În funcție de disponibilitatea datelor privind hazardul, pentru calculul Valorii Pagubelor Preconizate Anuale care integrează schimbările climatice au fost utilizate rezultatele a 4 sau 6 scenarii de hazard la inundații. Este folosită aceeași formulă ca și pentru calculul Valorii Pagubelor Preconizate Anuale pentru momentul prezent, dar din cauza indisponibilității rezultatelor altor probabilități anuale de depășire cu schimbări climatice integrate, a fost necesară o procedură de ajustare pentru a modifica probabilitățile anuale de depășire a evenimentelor. Pentru calculul Valorii Pagubelor Preconizate Anuale care integrează schimbările climatice, au fost determinate probabilitățile anuale de depășire viitoare ale scenariilor de referință disponibile, luând în considerare factorul de creștere asociat schimbărilor climatice specific pentru fiecare A.P.S.F.R..

¹⁵ Ignacio Escuder Bueno, Adrian Morales Torres, Jesica Tamara Castillo Rodriguez and Sara Perales, *SUFRI method for pluvial and rivier flooding risk assessment in urban areas to inform decision making*. Momparler. Final report, July 2011

¹⁶ SN Jonkman, JK Vrijling. *Loss of life due to floods*. Journal of Flood Risk Management 1 (1), 43-56. 2008

SN Jonkman. *Loss of life estimation in flood risk assessment; theory and applications*. PhD thesis Delft University. 2007

2.7. Clasificarea și Identificarea posibilelor A.P.S.F.R.-uri tranzitorii

A.P.S.F.R.-urile Tranzitorii reprezintă acele zone pentru care evaluarea riscului a indicat o scădere a riscului/un risc scăzut. Această categorie de A.P.S.F.R.-uri încă sunt abordate în PMRI-uri, pentru a asigura continuitatea între ciclurile Planului de Management al Riscului la Inundații și pentru a facilita implementarea oricăror angajamente restante care decurg din îndeplinirea obiectivelor.

Deoarece în Ciclul I de implementare a Directivei Inundații, nu a fost realizată o modelare detaliată pentru toate A.P.S.F.R.-urile și au fost elaborate hărți de risc utilizând doar o abordare calitativă, riscul semnificativ la inundații nu a putut fi confirmat. Identificarea unor astfel de A.P.S.F.R.-uri Tranzitorii nu a putut fi efectuată în timpul etapei PFRA a Ciclului II de implementare a Directivei Inundații din cauza lipsei de informații.

Pe baza rezultatelor evaluării hazardului și a riscului la inundații, a fost calculată o valoare (medie) a Valorilor Pagubelor Preconizate la nivel național și de Unitate de Management. Pentru valorile de hazard, aceasta a fost calculată având în vedere suprafața inundată, iar pentru valorile de risc, aceasta a fost calculată luând în considerare pagubele totale, ambele pentru probabilitatea anuală de depășire de 1%. Pentru fiecare A.P.S.F.R. au fost adăugate pe un grafic zona inundată și pagubele totale calculate pentru probabilitatea anuală de depășire de 1% (figura 8) și astfel au fost determinate posibilele A.P.S.F.R.-uri Tranzitorii, luând în considerare valorile la nivel național. În ceea ce privește identificarea A.P.S.F.R.-urilor Tranzitorii, o analiză mai detaliată va fi realizată în ciclurile următoare, luând în considerare și alte criterii (de exemplu, sursa de inundații, potențialul de dezvoltare a zonei, criteriile de mediu, schimbările climatice etc.). În urma analizei, nu au fost identificate A.P.S.F.R.-uri Tranzitorii în cadrul Unității de Management aferentă Fluviului Dunărea.

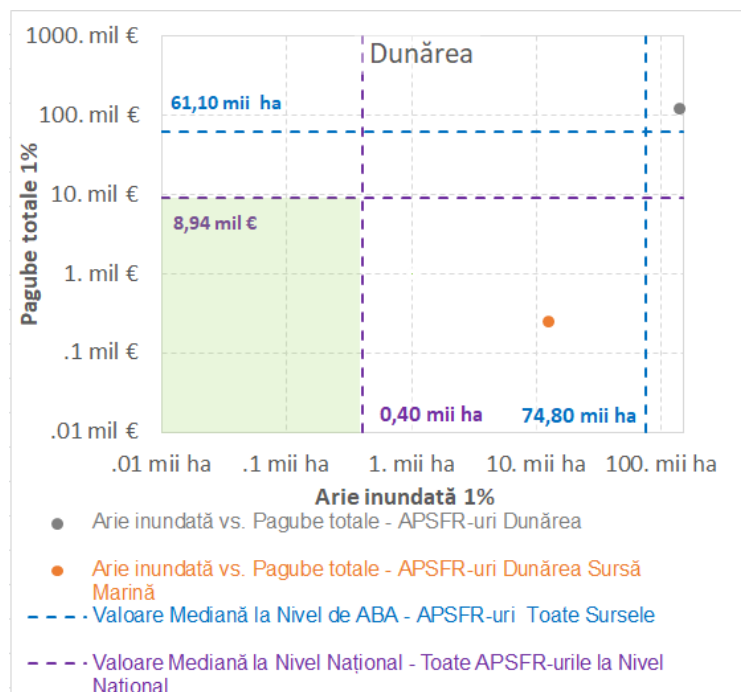


Figura 8. Prezentare generală a nivelurilor de hazard (zona inundată) și de risc (daune totale) la inundații pentru toate A.P.S.F.R.-urile aferente Unității de Management a Fluviului Dunărea

Figura 9 prezintă imaginea de ansamblu a nivelurilor de hazard (zona inundată) și de risc (daune totale) la inundații pentru A.P.S.F.R.-urile din sursă fluvială aferente Unității de Management a Fluviului Dunărea.

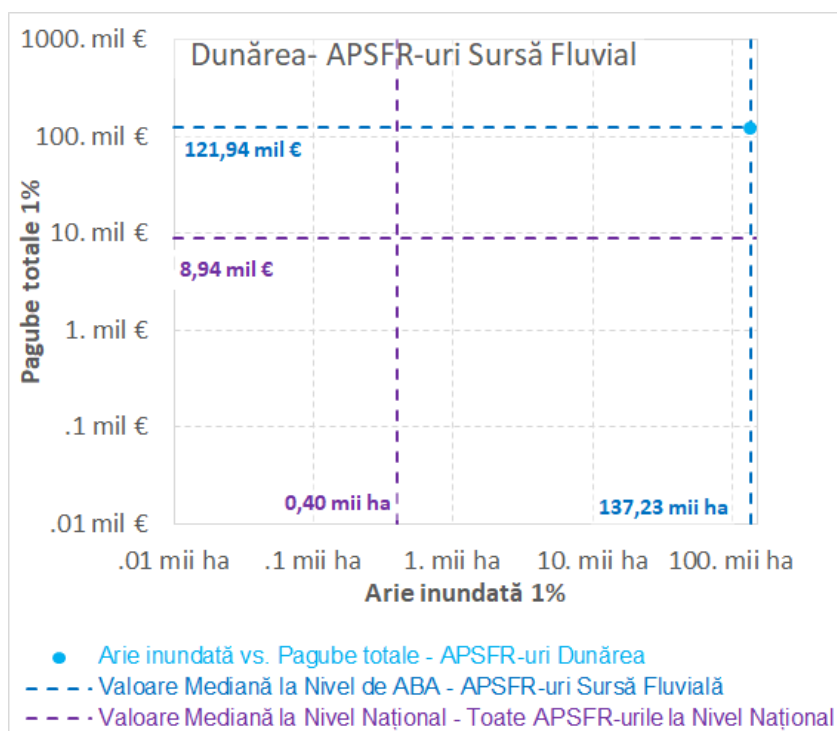


Figura 9. Prezentare generală a nivelurilor de hazard (zona inundată) și de risc (daune totale) la inundații pentru A.P.S.F.R.-urile fluviale aferente Unității de Management a Fluviului Dunărea

Deoarece la nivel național există doar 17 A.P.S.F.R.-uri pluviale și 3 A.P.S.F.R.-uri din sursă marină, analiza realizată mai sus nu poate fi replicată pentru aceste 2 surse de inundații. În cazul Unității de Management a Fluviului Dunărea, există 1 A.P.S.F.R. din sursă marină și niciun A.P.S.F.R. din sursă pluvială.

2.8. Indicatori statistici

Pe baza informațiilor obținute din hărțile de hazard și de risc la inundații, au fost generate rezultate statistice la nivelul Unității de Management. Pentru fiecare probabilitate anuală de depășire au fost luate în considerare o serie de rezultate referitoare la amploarea inundațiilor, derivate direct din hărțile de hazard (tabelele 7 ÷ 9).

Tabelul 7. Rezultate privind suprafața inundabilă pentru Unitatea de Management a Fluviului Dunărea – toate sursele de inundație

Probabilitatea Anuală de Depășire (p%)	Suprafața inundabilă totală (ha)
3,33%	6.719
1%	149.592
1%+CC	652.586
0,1%	672.759

Tabelul 8. Rezultate privind suprafața inundabilă pentru Unitatea de Management a Fluviului Dunărea – sursa fluvială

Probabilitatea Anuală de Depășire	Suprafața inundabilă totală	Suprafața inundabilă specifică	Lățimea medie a zonei inundabile
(p%)	(ha)	(ha/km)	(m)
3,33%	136.288	126,92	1.269
1%	137.234	127,80	1.278
1%+CC	638.504	594,60	5.946
0,1%	657.688	612,46	6.125

Tabelul 9. Rezultate privind suprafața inundabilă pentru Unitatea de Management a Fluviului Dunărea – sursa marină

Probabilitatea Anuală de Depășire	Suprafața inundabilă totală	Suprafața inundabilă specifică	Lățimea medie a zonei inundabile
(p%)	(ha)	(ha/km)	(m)
3,33%	6.719	199,14	1.991
1%	12.358	366,28	3.663
1%+CC	14.082	417,37	4.174
0,1%	15.072	446,70	4.467

Pe lângă rezultatele privind hazardul, pagubele totale au fost calculate pentru fiecare probabilitate anuală de depășire, precum și valoarea pagubelor preconizate anuale. Pagubele sunt prezentate agregat și pe categorii separate în funcție de natura lor - directe sau indirecte, tangibile sau intangibile (a se consulta explicația din subsolul tabelului) - și de sectoarele de activitate. Rezultatele sunt prezentate în tabelele 10÷12.

Tabel 10. Rezultate privind elementele expuse, pierderile și pagubele potențiale pentru Unitatea de Management a Fluviului Dunărea – toate sursele de inundație

Probabilități Anuale de depășire/Valoarea Pagubelor Preconizate Anuale	3,33%	1%	1%+CC	0,1%	Valoarea Pagubelor Preconizate Anuale pentru momentul prezent	Valoarea Pagubelor Preconizate Anuale cu integrarea schimbărilor climatice
Populația afectată (număr locuitori)	737	903	123.725	148.437	1.097	1.816
Pagube totale (milioane €)	82,8	122,2	5.974,6	10.966,5	67,7	112,8
Pagube totale tangibile directe (milioane €)	56,9	84,6	4.186,0	7.135,7	45,5	75,7
Pagube totale tangibile indirecte (milioane €)	11,3	18,0	919,8	1.544,2	9,9	16,5
Pagube totale intangibile directe (milioane €)	14,6	19,6	858,0	2.273,6	12,2	20,5
Pagube totale intangibile indirecte (milioane €)	0,1	0,1	10,8	13,0	0,1	0,2
Pagube totale tangibile directe pe sectoare (milioane €)						
Rezidențial	17,18	22,86	1.123,28	2.734,89	15,08	25,31
Comerț	9,55	11,33	170,90	334,25	2,20	3,62
Industrie	12,28	18,92	1.404,31	2.311,23	14,76	24,59
Patrimoniu cultural	0,10	0,14	16,56	26,44	0,17	0,28

Probabilități Anuale de depășire/Valoarea Pagubelor Preconizate Anuale	3,33%	1%	1%+CC	0,1%	Valoarea Pagubelor Preconizate Anuale pentru momentul prezent	Valoarea Pagubelor Preconizate Anuale cu integrarea schimbărilor climatice
Utilități	1,74	2,41	32,03	63,68	0,42	0,69
Sănătate	0,00	0,00	33,78	52,32	0,33	0,56
Educație	0,11	0,28	29,93	59,05	0,35	0,58
Clădiri ale infrastructurii de transport	2,33	3,54	26,93	45,38	0,36	0,57
Infrastructura de transport	9,82	21,01	195,55	274,03	2,25	3,64
Agricultură	3,84	4,10	1.150,71	1.232,87	9,56	15,82

Tabelul 11. Rezultate privind elementele expuse, pierderile și pagubele potențiale pentru Unitatea de Management a Fluviului Dunărea – sursa fluvială

Probabilități Anuale de depășire/Valoarea Pagubelor Preconizate Anuale	3,33%	1%	1%+CC	0,1%	Valoarea Pagubelor Preconizate Anuale pentru momentul prezent	Valoarea Pagubelor Preconizate Anuale cu integrarea schimbărilor climatice
Populația afectată (număr locuitori)	725	884	123.702	148.408	1.093	1.811
Pagube totale (milione €)	82,7	121,9	5.974,2	10.965,9	67,6	112,8
Pagube totale /km (milione €/km)	0,077	0,114	5,563	10,212	0,063	0,105
Pagube totale tangibile directe (milioane €)	56,9	84,4	4.185,7	7.135,3	45,5	75,7
Pagube totale tangibile indirecte (milioane €)	11,3	18,0	919,7	1.544,1	9,9	16,4
Pagube totale intangibile directe (milioane €)	14,5	19,5	857,9	2.273,5	12,2	20,5
Pagube totale intangibile indirecte (milioane €)	0,1	0,1	10,8	13,0	0,1	0,2
Pagube totale tangibile directe pe sectoare (milioane €)						
Rezidențial	17,17	22,80	1.123,15	2.734,67	15,07	25,30
Comerț	9,55	11,32	170,89	334,21	2,20	3,62
Industrie	12,28	18,92	1.404,31	2.311,23	14,76	24,59
Patrimoniu cultural	0,10	0,14	16,56	26,44	0,17	0,28
Utilități	1,74	2,41	32,03	63,68	0,42	0,69
Sănătate	0,00	0,00	33,78	52,32	0,33	0,56
Educație	0,11	0,28	29,93	59,05	0,35	0,58
Clădiri ale infrastructurii de transport	2,33	3,53	26,89	45,31	0,35	0,57
Infrastructura de transport	9,78	20,92	195,44	273,89	2,23	3,62
Agricultură	3,84	4,10	1.150,71	1.232,87	9,56	15,82

Tabelul 12. Rezultate privind elementele expuse, pierderile și pagubele potențiale pentru Unitatea de Management a Fluviului Dunărea – sursa marină

Probabilități Anuale de depășire/Valoarea Pagubelor Preconizate Anuale	3,33%	1%	1%+CC	0,1%	Valoarea Pagubelor Preconizate Anuale pentru momentul prezent	Valoarea Pagubelor Preconizate Anuale cu integrarea schimbărilor climatice
Populația afectată (număr locuitori)	12	19	23	29	4	5
Pagube totale (milione €)	0,1	0,2	0,4	0,6	0,0	0,0
Pagube totale /km (milione €/km)	0,002	0,007	0,012	0,019	0,001	0,001
Pagube totale tangibile directe (milioane €)	0,0	0,2	0,3	0,5	0,0	0,0
Pagube totale tangibile indirecte (milioane €)	0,0	0,0	0,0	0,1	0,0	0,0
Pagube totale intangibile directe (milioane €)	0,0	0,1	0,1	0,1	0,0	0,0
Pagube totale intangibile indirecte (milioane €)	0,0	0,0	0,0	0,0	0,0	0,0
Pagube totale tangibile directe pe sectoare (milioane €)						
Rezidențial	0,00	0,07	0,13	0,22	0,01	0,01
Comerț	0,00	0,01	0,02	0,04	0,00	0,00
Industrie	0,00	0,00	0,00	0,00	0,00	0,00
Patrimoniu cultural	0,00	0,00	0,00	0,00	0,00	0,00
Utilități	0,00	0,00	0,00	0,00	0,00	0,00
Sănătate	0,00	0,00	0,00	0,00	0,00	0,00
Educație	0,00	0,00	0,00	0,00	0,00	0,00
Clădiri ale infrastructurii de transport	0,00	0,01	0,03	0,08	0,00	0,00
Infrastructura de transport	0,04	0,09	0,11	0,14	0,01	0,02
Agricultură	0,00	0,00	0,00	0,00	0,00	0,00

Pagube Anuale Preconizate: costurile medii anuale care pot fi generate de inundații ținând cont de probabilitatea anuală de depășire a tuturor evenimentelor.

Populația afectată: Populația totală potențial afectată de un eveniment de inundație – afectată atunci când adâncimea apei este mai mare de 0 m.

Pagubele totale: pagube estimate totale provocate de inundații, exprimate în termeni monetari

Pagube totale tangibile directe: Costurile estimate generate de inundații și cauzate de impactul direct asupra bunurilor exprimate în termeni monetari (pagube cauzate caselor, spitalelor etc.).

Pagube totale tangibile indirecte: Costurile estimate generate de inundații și cauzate de impactul indirect asupra bunurilor exprimate în termeni monetari (de exemplu, întreruperea activității, întreruperea traficului și costuri privind intervențiile de urgență).

Pagube totale intangibile directe: Costurile estimate generate de inundații și cauzate de impactul direct asupra locuitorilor exprimate în termeni monetari (de exemplu, decese și persoane rănite din cauza inundațiilor)

Pagube totale intangibile indirecte: Costurile estimate generate de inundații și cauzate de impactul indirect asupra locuitorilor exprimate în termeni monetari (de exemplu, persoane afectate de sindromul post-traumatic).

3. Obiectivele și măsurile de management al riscului la inundații din Ciclul I - stadiul implementării

3.1 Sinteza măsurilor din Ciclul I

În definirea celor mai relevante măsuri la nivelul Administrațiilor Bazinale de Apă într-un mod unitar, în Ciclul I de implementare a Directivei Inundații 2007/60/EC a fost utilizat **Catalogul de măsuri potențiale la nivel național**¹⁷ pentru reducerea riscului la inundații. Catalogul cuprinde 23 de tipuri de măsuri (structurale și nestructurale) ce urmăresc cele cinci domenii de acțiune în strânsă legătură cu ciclul de management al riscului la inundații: prevenire, protecție, conștientizarea publicului, pregătire, răspuns și refacere / reconstrucție

În funcție de nivelul de aplicare / domeniul de aplicabilitate, măsurile propuse în Ciclul I de către autoritățile / instituțiile cu responsabilități și sarcini specifice în managementul riscului la inundații au fost clasificate în trei categorii în funcție de nivelul de aplicare pentru care au fost stabilite autoritățile responsabile de implementarea lor dar și autoritatea responsabilă de urmărirea implementării acestora, după cum urmează:

- Măsuri cu aplicabilitate la nivel național - reprezintă un punct cheie în construirea unui cadru organizațional bun pentru realizarea unui management integrat al riscului la inundații, deziderat care depinde de implicarea serioasă a tuturor "actorilor" și de folosirea eficientă a resurselor disponibile;
- Măsuri cu aplicabilitate la nivel bazinal (de Administrație Bazinală de Apă) – măsuri ce țin de soluțiile organizatorice și tehnice al căror efect vizează îmbunătățirea managementului riscului la inundații la nivelul întregului teritoriu al Administrației Bazinale de Apă. Sunt măsuri absolut necesare și obligatorii în procesul de protecție împotriva inundațiilor, asigurând o bună funcționare a întregii infrastructuri actuale de protecție împotriva inundațiilor; unele dintre aceste măsuri constau în activități desfășurate permanent, absolut necesare;
- Măsuri cu aplicabilitate la nivel de zonă A.P.S.F.R.. - măsuri specifice, „localizate” fie pe zonă A.P.S.F.R., fie, după caz, pe afluenți sau în bazinul amonte al sectorului respectiv dar care au efect asupra sectoarelor / zonelor cu risc potențial semnificativ la inundații.

Autoritățile care au propus măsuri concrete de reducere a riscului la inundații în P.M.R.I. fluvial Dunărea aferent Ciclului I și nivelul de aplicare al lucrărilor sunt prezentate în *figura 10* iar în *figura 11* (numărul tipurilor de măsuri ale fiecărei autorități).

¹⁷ *Catalogul de măsuri potențiale la nivel național* pentru reducerea riscului la inundații din Ciclul I este prezentat în Anexa 2 a *Metodologiei cadru pentru elaborarea Planurilor de Management al Riscului la Inundații la nivelul Administrațiilor Bazinale de Apă* din Ciclul I

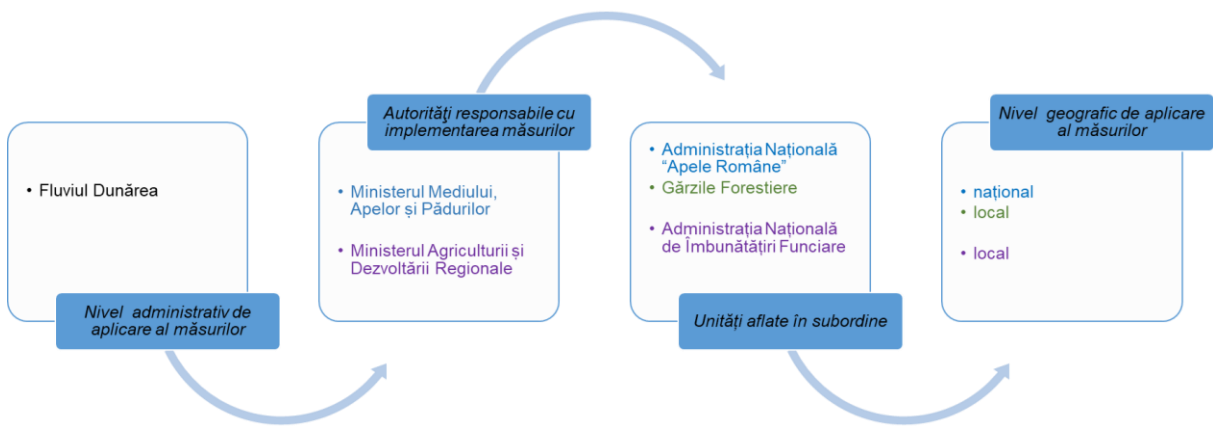


Figura 10. Autoritățile care au propus măsuri și nivelul de aplicare al acestora pentru fluviul Dunărea

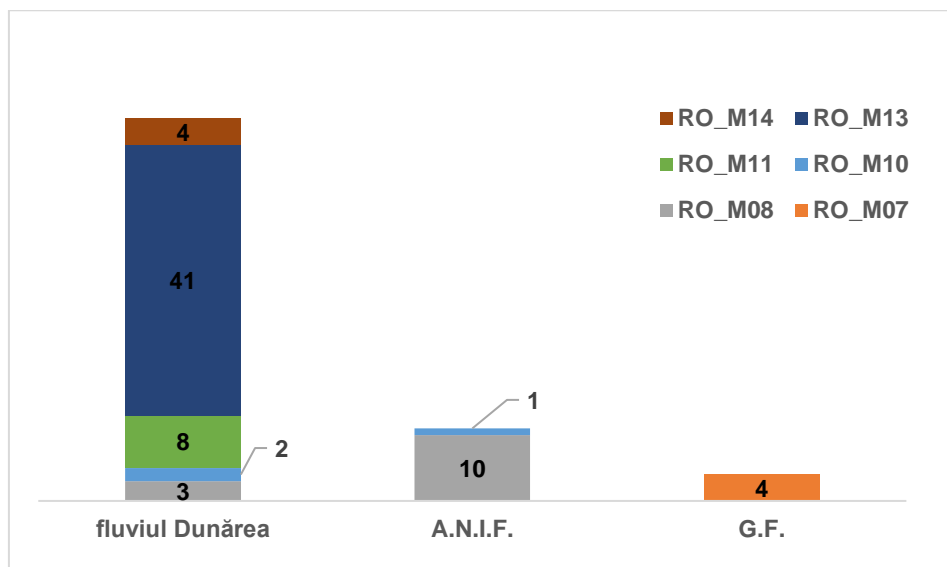


Figura 11. Tipul¹⁸ și numărul de măsuri propuse de diferite autorități în P.M.R.I. (2016) aferent fluviului Dunărea

În perioada 2016-2022 au fost implementate o serie de proiecte naționale și internaționale, desfășurate și de-a lungul fluviului Dunărea pe sectorul românesc, proiecte a căror obiective conduc și la reducerea riscului la inundații, enumerate și descrise în capitolul 2.2. pe lângă acestea de menționează și următoarele proiecte:

- *DANUBE FLOODPLAIN - Reducing flood risk through floodplain restoration*, implementat de Institutul Național de Hidrologie și Gospodărire a Apelor, cu scopul principal de a îmbunătăți gestionarea transfrontalieră a apei și prevenirea riscului la inundații, maximizând în același timp beneficiile pentru conservarea biodiversității. Astfel, au fost inventariate și clasificate zonele umede din lunca inundabilă a Dunării iar pentru zonele pilot selectate a fost evaluată eficiența măsurilor propuse.

¹⁸ RO_M07 – măsuri naturale de retenție a apei prin schimbarea sau adaptarea practicilor de utilizare a terenurilor în managementul pădurilor; RO_M08 – alte măsuri de reducere a nivelului apei; RO_M10 – măsuri de îmbunătățire a capacității de retenție la nivelul bazinului hidrografic prin mărirea gradului de siguranță a construcțiilor mari existente / creșterea capacității de atenuare a lacurilor de acumulare față de capacitatea proiectată; RO_M11 – măsuri structurale de protecție (planificare și realizare); RO_M13 – măsuri de supraveghere, urmărirea comportării, expertizare, intervenții de consolidare, reabilitare și întreținere a cursurilor de apă și mentenanța lucrărilor hidrotehnice cu rol de apărare; RO_M14 – măsuri de adaptare a construcțiilor, infrastructurii și structurilor de apărare existente la condițiile schimbărilor climatice

La nivelul fluviului Dunărea în Ciclul I a fost declarată 1 zonă A.P.S.F.R.. pentru care au fost identificate și prioritizate măsurile de reducere a riscului la inundații¹⁹. În *tabelul 13* se prezintă în funcție de tip, numărul de măsuri relevante / concrete propuse pentru reducerea riscului la inundații în Ciclul I, cu aplicabilitate la nivelul zonei A.P.S.F.R.. la nivelul fluviului Dunărea și în *figura 12* sunt prezentate numărul de măsuri propuse pentru reducerea riscului la inundații pentru această zonă A.P.S.F.R.. a fluviului Dunărea.

Tabelul 13. Numărul de măsuri concrete propuse pentru reducerea riscului la inundații în Ciclul I cu aplicabilitate la nivelul zonei A.P.S.F.R.. – fluviul Dunărea

Denumire tip măsură	Denumire măsură concretă	Nr. de măsuri	Cod măsură
Măsuri naturale de retenție a apei prin schimbarea sau adaptarea practicilor de utilizare a terenurilor în managementul pădurilor - RO_M07	Îmbunătățirea managementului pădurilor în zonele inundabile	1	RO_M07-1
	Mentținerea suprafeței pădurilor în bazinele de recepție ale A.P.S.F.R.. – urilor	2	RO_M07-2
	Mentținerea pădurilor în zonele perimetrare lacurilor de acumulare	1	RO_M07-3
Alte măsuri de reducere a nivelului apei - RO_M08	Marirea capacității de tranzitare prin redimensionarea podurilor	1	RO_M08-1
	Măsuri de asigurare a capacităților de desecare / drenaj	12	RO_M08-2
Măsuri de îmbunătățire a capacității de retenție la nivelul bazinului hidrografic prin marirea gradului de siguranță a construcțiilor mari existente / creșterea capacității de atenuare a lacurilor de acumulare față de capacitatea proiectată - RO_M10	Mărirea gradului de siguranță a construcțiilor hidrotehnice existente (reabilitare: modernizări, măsuri de limitare a infiltrațiilor etc.)	3	RO_M10-1
Măsuri structurale de protecție (planificare și realizare) - RO_M11	Măsuri de stabilizare a albiei - recalibrări albiei, parapetei, ziduri de sprijin, apărări de mal, stabilizare pat albie	5	RO_M11-3
	Măsuri de protecție de-a lungul cursurilor de apă prin lucrări de îndiguiri locale	3	RO_M11-4
Măsuri pentru creșterea rezilienței populației (Implementarea și adaptarea de măsuri de protecție la diverse obiective - clădiri, construcții) - RO_M12	Praguri / diguri locale / ziduri de protecție împotriva inundațiilor (Berms/Local Levees and Floodwalls) - structuri inelare de înălțime redusă ce pot fi plasate în jurul unei singure construcții sau a unui grup redus de construcții (trebuie să includă și sisteme de drenaj și evacuare apă din incinta protejată)	4	RO_M12-3
Măsuri de supraveghere, urmarirea comportării, expertizare, intervenții de consolidare, reabilitare și întreținere a cursurilor de apă și mentenanța lucrărilor hidrotehnice cu rol de apărare - RO_M13	Măsuri de modernizare, consolidare a construcțiilor hidrotehnice de amenajare a cursurilor de apă	7	RO_M13-2
	Mentenanța infrastructurilor existente de protecție împotriva inundațiilor	34	RO_M13-3

¹⁹ Identificarea și prioritizarea măsurilor propuse pentru reducerea riscului la inundații în Ciclul I s-a realizat conform *Metodologiei de prioritizare a măsurilor de management al riscului la inundații pe bază de analiză multi-criterială cu elemente de cost – beneficiu*

Denumire tip măsură	Denumire măsură concretă	Nr. de măsuri	Cod măsură
Adaptarea construcțiilor, infrastructurii și structurilor de apărare existente la condițiile schimbărilor climatice - RO_M14	Supraînălțarea lucrărilor de indigurire/apărare existente	4	RO_M14-2
TOTAL		77	

Cele mai multe dintre măsurile concrete propuse sunt măsuri de tipul măsurile de supraveghere, urmărirea comportării, expertizare, intervenții de consolidare, reabilitare și întreținere a cursurilor de apă și mentenanța lucrărilor hidrotehnice cu rol de apărare (RO_M13 - 53%), urmează alte măsuri de reducere a nivelului apei (RO_M08 – cca. 17%).

Pe baza măsurilor concrete propuse, au fost definite proiecte integrate majore (PIM-uri) pe baza unei analize matriciale, la nivelul fiecărei zone A.P.S.F.R.. (cu indicarea principalelor localități / grupuri de localități potențial afectate, situate în banda de inundabilitate 1% precum și a principalelor măsuri cu efect semnificativ de reducere a riscului la inundații în localitățile respective) și ținând cont de complexitatea vulnerabilității la inundații a bazinului hidrografic respectiv raportată la insuficiența infrastructurii de apărare împotriva inundațiilor.

Astfel, la nivelul fluviului Dunărea, în Ciclu I, au fost definite 3 proiecte integrate majore (PIM-uri):

- *Redimensionarea ecologică și economică în sectorul românesc al Luncii Dunării inferioare - Evaluarea lucrărilor și amenajărilor necesare;*
- *Apărarea complexă a localităților situate în Delta Dunării pentru minimizarea riscului inundațiilor asupra vieții;*
- *Punerea în siguranță a liniei de apărare de la Dunăre pe sectoarele identificate cu risc tehnologic semnificativ: Giurgiu - Malu Roșu - Gostinu - Greaca - Argeș, Oltenița-Surlari-Dorobanțu, Borcea de Sus - Borcea de Jos, Hârșova-Ciobanu, Călmățui-Gropeni-Chișcani, Măcin-Smârdan;*

3.2 Stadiul de implementare al măsurilor propuse în

Ciclu I

Conform Directivei 2007/60/C.E. privind evaluarea și gestionarea riscurilor la inundații (Anexa V. – partea A.II.1 a acesteia), Comisia Europeană solicită statelor membre să descrie modul în care progresul implementării măsurilor propuse în Planurile de Management al Riscului la Inundații (P.M.R.I.) este monitorizat. Prin urmare, măsurile propuse în P.M.R.I. - 2016 necesită monitorizate.

De asemenea, în capitolul 5 al Planurilor de Management al Riscului la Inundații ale Administrațiilor Bazinale de Apă și al fluviului Dunărea aprobate prin HG 972/2016 se menționează că *“Monitorizarea măsurilor naționale și coordonarea generală acestora vor fi realizate în cadrul ministerelor cu competente specifice în managementul riscurilor la inundații, cu raportare anuală în cadrul Consiliului Interministerial al Apelor. Măsurile aplicabile la nivel de Administrație Bazinală de Apă / zonă cu risc potențial semnificativ la inundații vor fi monitorizate în cadrul Administrației Naționale “Apele Române” / Administrațiilor Bazinale de Apă, cu raportare anuală către Ministerul Mediului, Apelor și Pădurilor și în cadrul Comitetelor de Bazin.”*

Monitorizarea progresului de punere în aplicare a Planurilor de Management al Riscului la Inundații (2016), aprobate în cadrul primului Ciclu al Directivei Inundații 2007/60/C.E. s-a realizat anual, prin formatele standard de urmărire a

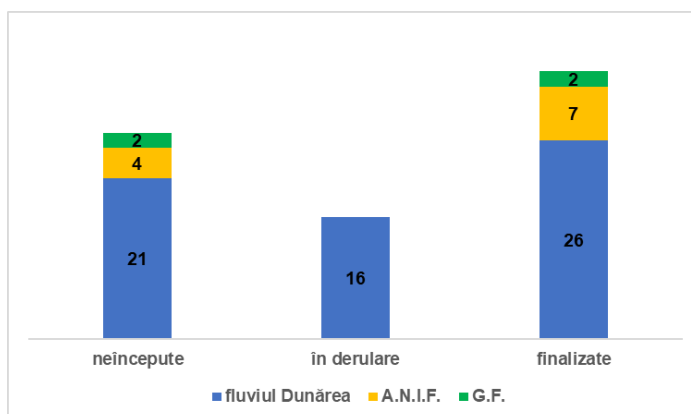
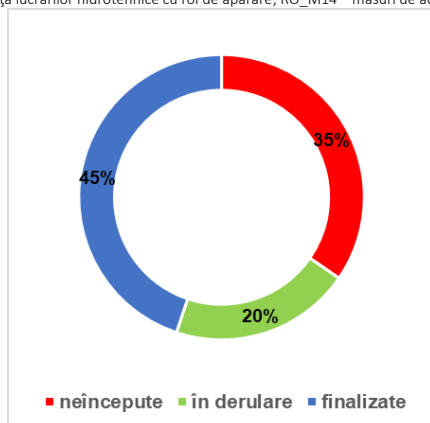
implementării măsurilor²⁰. Această activitate s-a realizat cu colaborarea Administrațiilor Bazinale de Apă, Administrației Naționale “Apele Române” și Ministerului Mediului, Apelor și Pădurilor, având în vedere că majoritatea informațiilor necesare derulării acestui proces sunt deținute aceste instituții.

În continuare se prezintă stadiul de realizare al tuturor măsurilor propuse în Planul de Management al Riscului la Inundații (2016) fluviului Dunărea, indiferent de nivelul de aplicare a măsurilor sau autoritatea responsabilă de implementarea acestora și reprezintă gradul de realizare al lucrărilor atins în perioada 2017-2022 (tabelul 14 și figura 12).

Tabelul 14. Situația centralizatoare privind stadiul de realizare al tuturor măsurilor concrete propuse în P.M.R.I. fluviul Dunărea (2016) în perioada 2017-2022

Codul măsurii	Nivel de aplicare al măsurii												TOTAL		
	Național			Local (zonă A.P.S.F.R..)											
	Ministerul Mediului, Apelor și Pădurilor			Ministerul Mediului, Apelor și Pădurilor						Ministerul Agriculturii și Dezvoltării Rurale					
				fluviul Dunărea			Gărzii Forestiere			Agenția Națională de Îmbunătățiri Funciare					
	neîncepute	în derulare	finalizate	neîncepute	în derulare	finalizate	neîncepute	în derulare	finalizate	neîncepute	în derulare	finalizate	neîncepute	în derulare	finalizate
RO_M01	1	0	0	0	0	0	0	0	0	0	0	0	1	0	0
RO_M07	0	0	0	0	0	0	2	0	2	0	0	0	2	0	2
RO_M08	0	0	0	2	0	1	0	0	0	3	0	7	5	0	8
RO_M10	0	0	0	2	0	0	0	0	0	1	0	0	3	0	0
RO_M11	0	0	0	6	1	1	0	0	0	0	0	0	6	1	1
RO_M12	0	0	0	4	0	0	0	0	0	0	0	0	4	0	0
RO_M13	0	0	0	5	14	22	0	0	0	0	0	0	5	14	22
RO_M14	0	0	0	1	1	2	0	0	0	0	0	0	1	1	2
TOTAL	1	0	0	20	16	26	2	0	2	4	0	7	27	16	35
	1			62			4			11			78		

NOTĂ: RO_M07 – măsuri naturale de retenție a apei prin schimbarea sau adaptarea practicilor de utilizare a terenurilor în managementul pădurilor; RO_M08 – alte măsuri de reducere a nivelului apei; RO_M10 – măsuri de îmbunătățire a capacității de retenție la nivelul bazinului hidrografic prin mărirea gradului de siguranță a construcțiilor mari existente / creșterea capacității de atenuare a lacurilor de acumulare față de capacitatea proiectată; RO_M11 – măsuri structurale de protecție (planificare și realizare); RO_M12 - măsuri pentru creșterea rezilienței populației (Implementarea și adaptarea de masuri de protecție la diverse obiective - clădiri, construcții); RO_M13 – măsuri de supraveghere, urmărirea comportării, expertizare, intervenții de consolidare, reabilitare și întreținere a cursurilor de apă și mentenanța lucrărilor hidrotehnice cu rol de apărare; RO_M14 – măsuri de adaptare a construcțiilor, infrastructurii și structurilor de apărare existente la condițiile schimbărilor climatice.



²⁰ Formatele standard de urmărire a implementării măsurilor propuse în Planurile de Management al Riscului la Inundații pentru cele 11 Administrații Bazinale de apă și fluviul Dunărea, elaborate în anul 2016, reprezintă tabele în format Microsoft Excel și conțin informații privind stadiul de realizare al măsurilor.

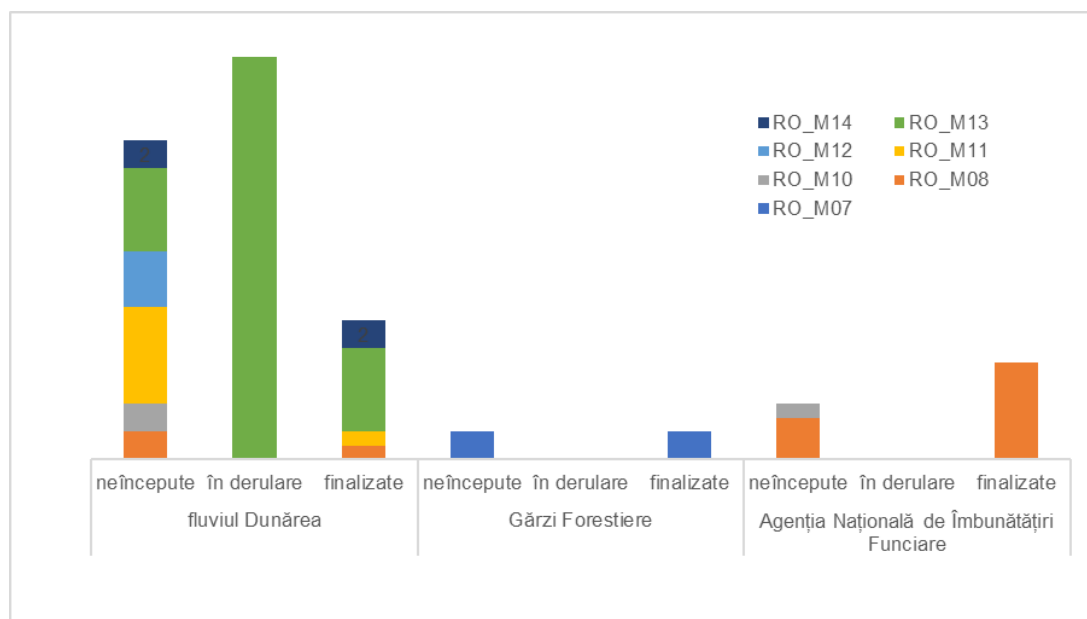


Figura 12. Stadiul de realizare în perioada 2017-2022, autoritățile responsabile de implementare și tipul măsurilor propuse în P.M.R.I. fluviul Dunărea (2016)

Analizând datele disponibile, se desprind următoarele concluzii privind gradul de implementare al măsurilor propuse în Ciclul I, în funcție de autoritățile implicate în propunerea de măsuri concrete P.M.R.I. fluviul Dunărea (2016):

- Administrațiile Bazinale de Apă Buzău-Ialomița, Prut-Bârlad și Dobrogea-Litoral au propus 80% din măsurile din plan. Dintre acestea, în perioada 2017-2022 au fost realizate și se află în diferite stadii de execuție 68% din măsurile propuse însă acestea sunt în majoritate executate / de executat cu fonduri proprii (măsuri de supraveghere, urmărirea comportării, expertizare, intervenții de consolidare, reabilitare și întreținere a cursurilor de apă și mentenanța lucrărilor hidrotehnice cu rol de apărare etc.). Măsurile cu caracter investițional sunt în majoritate neîncepute (măsuri de îmbunătățire a capacității de retenție la nivelul bazinului hidrografic prin mărirea gradului de siguranță a construcțiilor mari existente / creșterea capacității de atenuare a lacurilor de acumulare față de capacitatea proiectată etc.) și acest lucru se datorează lipsei surselor de finanțare sau se află la stadiul de contractare a serviciilor de proiectare și execuție, sau sunt lucrări propuse a fi finanțate din programul Planul Național de Redresare și Reziliență (P.N.R.R.). Tot legat de acest aspect, se menționează că au fost identificate 2 lucrări care nu se mai află în administrarea A.B.A. ci în administrarea Ministerului Transporturilor (punerea în siguranță a stăvilărilor Cernavodă, județul Constanța, drumul de legatura dintre localitățile Macin și Smârdan), o lucrare (subtraversare dig Ciobanu - Gârliciu, județul Constanța) l-a care s-a renunțat (în urma condițiilor A.N.I.F.) și o altă lucrare (tronson dig Oltina) care se află în proces de transfer din administrarea A.N.P.A. în administrarea A.B.A. Dobrogea-Litoral.
- Gărzile Forestiere au propus 5% din măsurile din plan: jumătate din lucrări sunt neîncepute iar jumătate sunt finalizate;
- Agenția Națională de Îmbunătățiri Funciare a propus 14% din măsurile din plan (reabilitarea și modernizarea lucrărilor de îmbunătățiri funciare): mai mult de jumătate sunt finalizate, celelalte nefiind începute deoarece se află la stadiu de actualizare documentație.

În perioada dintre data publicării Planului de Management al Riscului la Inundații al fluviului Dunărea pe sectorul românesc din Ciclul I și anul 2022, nu s-au realizat alte obiective de investiții, suplimentar față de măsurile propuse în Ciclul I.

3.3 Evaluarea progresului realizat în vederea atingerii obiectivelor din Ciclul I conform Art.7(2)

Conform Directivei 2007/60/C.E. privind evaluarea și gestionarea riscurilor la inundații la art. 7(2), Comisia Europeană stipulează că *Statele membre stabilesc obiective corespunzătoare pentru gestionarea riscului de inundații pentru zonele identificate în temeiul articolului 5 alineatul (1) și pentru zonele aflate sub incidența articolului 13 alineatul (1) litera (b), axându-se pe reducerea potențialelor efecte negative ale inundațiilor pentru sănătatea umană, mediu, patrimoniul cultural și activitatea economică și, dacă se consideră că este cazul, și pe inițiativele nestructurale și/sau pe reducerea probabilității de inundație.*

În procesul complex de evaluarea a Planurilor de Management al Riscului la Inundații (2016) se analizează și modul în care sunt atinse obiectivele de management al riscului la inundații stabilite în Ciclul I a Directivei Inundații, respectiv:

- Obiective de management al riscului la inundații definite la nivel național (obiective strategice):
 - evitarea / prevenirea unor riscuri noi,
 - reducerea riscurilor existente,
 - creșterea rezilienței,
 - conștientizarea publicului.
- Obiective specifice de management al riscului la inundații (obiective operaționale):
 - minimizarea riscului inundațiilor asupra infrastructurii de transport;
 - minimizarea riscului inundațiilor asupra activităților economice;
 - managementul riscului inundațiilor asupra terenurilor agricole;
 - minimizarea riscului inundațiilor asupra vieții;
 - minimizarea riscului inundațiilor asupra comunității;
 - suport pentru atingerea și conservarea stării ecologice bune (SEB) / potențialului ecologic bun (PEB) în conformitate cu cerințele D.C.A.;
 - minimizarea riscului inundațiilor asupra zonelor protejate pentru captarea apei în scopul consumului uman;
 - minimizarea riscului inundațiilor asupra obiectivelor potențial poluatoare;
 - minimizarea riscului inundațiilor asupra obiectivelor de patrimoniu cultural.

În vederea urmăririi atingerii acestor obiective s-au utilizat indicatori (ca ținte cuantificabile). Astfel, fiecare obiectiv specific are un indicator, o țintă minimă și o țintă aspirațională (*tabelul 15*).

Tabelul 15. Obiectivele, indicatorii și țintele managementului riscului la inundații (cerințele minime și țintele aspiraționale sunt valabile pentru scenariul 1%)

Criteria de bază	Nr. indicatori	Obiective	Indicatori	Cerință minimă	Țintă aspirațională	
1	Economic	I1	Minimizarea riscului inundațiilor asupra infrastructurii de transport	Lungimea și importanța infrastructurii de transport (rutier, feroviar, gări, porturi, aeroporturi etc.) expusă riscului la inundații	Mentținerea la situația actuală a numărului căilor de transport supuse riscului la inundații	Reducerea numărului căilor de transport supuse riscului la inundații la 0
		I2	Minimizarea riscului inundațiilor asupra activităților economice	Numărul obiectivelor economice cu risc la inundații	Mentținerea la situația actuală a numărului obiectivelor economice supuse riscului la inundații	Reducerea numărului obiectivelor economice supuse riscului la inundații la 0
		I3	Managementul riscului inundațiilor asupra terenurilor agricole	Suprafața terenurilor agricole supuse riscului la inundații	Nu se aplică	Reducerea numărului terenurilor agricole supuse riscului la inundații la 0

Criteria de bază	Nr. indicatori	Obiective	Indicatori	Cerință minimă	Țintă aspirațională	
2	Social	14	Minimizarea riscului inundațiilor asupra vieții	Numărul locuitorilor expuși riscului la inundații	Menținerea la situația actuală a numărului locuitorilor expuși riscului la inundații	Reducerea numărului locuitorilor expuși riscului la inundații la 0
		15	Minimizarea riscului inundațiilor asupra comunității	Numărul infrastructurilor sociale (spitale, unități de învățământ, biblioteci, primării, unități de poliție) supuse riscului la inundații	Menținerea la situația actuală a numărului infrastructurilor sociale supuse riscului la inundații	Reducerea numărului infrastructurilor sociale supuse riscului la inundații la 0
3	Mediu	16	Suport pentru atingerea și conservarea stării ecologice bune (SEB) / potențialului ecologic bun (PEB) în conformitate cu cerințele D.C.A.	Numărul corpurilor de apă supuse riscului de a nu atinge SEB sau PEB ca efect al presiunilor hidromorologice (în legătură cu măsurile de management al riscului la inundații)	Prin măsurile de management al riscului la inundații să nu se îngreșească atingerea obiectivelor de mediu ("starea ecologică bună" / "potențialul ecologic bun")	Contribuția semnificativă a măsurilor de management al riscului la inundații în atingerea obiectivelor de mediu ("stare ecologică bună" / "potențial ecologic bun")
3	Mediu	17	Minimizarea riscului inundațiilor asupra zonelor protejate pentru captarea apei în scopul consumului uman	Numărul captărilor de apă (destinate potabilizării) supuse riscului la inundații	Menținerea la situația actuală a numărului captărilor de apă supuse riscului la inundații	Reducerea numărului captărilor de apă supuse riscului la inundații la 0
		18	Minimizarea riscului inundațiilor asupra obiectivelor potențial poluatoare	Numărul zonelor aflate sub incidența Directivei IPPC-IED (96/61/C.E.), Directivei Apelor uzate (92/271/CEE) și Directivei Seveso II (96/82/C.E.) supuse riscului la inundații	Reducerea sau menținerea la situația actuală a numărului de zone cu poluare potențială expuse riscului la inundații	Reducerea numărului zonelor cu poluare potențială expuse riscului la inundații la 0
4	Patrimoniul cultural	19	Minimizarea riscului inundațiilor asupra obiectivelor de patrimoniu cultural	Numărul muzeelor, bisericilor și monumentelor supuse riscului la inundații	Menținerea la situația actuală a numărului obiectivelor de patrimoniu cultural supuse riscului la inundații	Reducerea numărului obiectivelor de patrimoniu cultural supuse riscului la inundații la 0

În continuare se prezintă modul de îndeplinire a obiectivelor de management al riscului la inundații stabilite în Ciclul I al Directivei Inundații.

La nivel național, obiectivele de management al riscului la inundații au fost atinse prin:

- evitarea / prevenirea unor riscuri noi:
 - reactualizarea Evaluării Preliminare a Riscului la Inundații la nivel de Administrație Bazinală de Apă
- creșterea rezilienței:
 - *Planul Național de Redresare și Reziliență (PNRR)*, Minsiterul Investițiilor și Proiectelor Europene, 2021
 - *Întărirea capacității publice în implementarea PMRI – SNMRI*, proiect prin care se constituie fundamentul deciziilor strategice ce vizează reducerea riscurilor de dezastre și, implicit, creșterea siguranței cetățeanului și a mediului de afaceri. Totodată, se urmărește optimizarea cadrului legal și instituțional, identificarea suprapunerilor legislative dar și a lipsurilor legislației din domeniul managementului riscurilor, stabilirea rolurilor și competențelor autorităților publice centrale și locale
 - *Bridging the gap for innovations in disaster resilience – BRIGAD*, proiect internațional prin care s-a urmărit să aducă mai aproape inovatorii de tehnologii din domeniul managementului riscului la inundații, al secetelor și condițiilor meteorologice extreme și utilizatorii finali
 - Studii de fundamentare pentru documentații de urbanism
- conștientizarea publicului:
 - elaborare ghiduri:

- *Ghid privind educarea și comportamentul populației în zonele cu risc pentru inundații*, Institutul Național de Sănătate Publică, Ministerul Sănătății, 2019;
- *Ghid practic pentru autorități publice privind managementul integrat al riscului la inundații și abordarea proiectelor în conexiune cu apa*, Ministerul Mediului Apelor și Pădurilor, Departamentul pentru Dezvoltare Durabilă, 2022;
- *Manualul prefectului pentru managementul situațiilor de urgență în caz de inundații*;
- *Manualul primarului pentru managementul situațiilor de urgență în caz de inundații*.

Pentru fluviul Dunărea metoda de evaluarea a obiectivelor specifice stabilite în Ciclul I a Directivei Inundații este una cantitativă. Atingerea obiectivelor specifice se cuantifică prin realizarea indicatorilor asociați. În urma analizei indicatoriilor ce se regăsesc la nivelul zonei A.P.S.F.R., s-a constatat că fiecare din cei 9 indicatori a fost identificat cel puțin o singură dată la nivelul fluviului Dunărea în zona A.P.S.F.R. aferentă.

În urma analizei datelor disponibile, respectiv perioada 2017-2022 pentru măsuri propuse de A.B.A Buzău-Ialomița, A.B.A Prut-Bârlad, A.B.A Dobrogea-Litoral și perioada 2017-2021 pentru măsuri propuse de alte autorități, gradul măsurilor finalizate declarate este de 45% iar prin similitudine cu acesta se poate considera că obiectivele de management al riscului la inundații din Ciclul I au fost atinse în procent tot de 45%.

În ceea ce privește continuitatea măsurilor propuse în Ciclul I de către A.B.A Buzău-Ialomița, A.B.A Prut-Bârlad și A.B.A Dobrogea-Litoral pentru fluviul Dunărea, se menționează următoarele:

- Alte măsuri de reducere a nivelului apei (cod RO_M08) – a fost propuse 3 măsuri dintre care 1 măsură a fost finalizată și 2 măsuri în curs de finanțare;
- Măsuri de îmbunătățire a capacității de retenție la nivelul bazinului hidrografic prin mărirea gradului de siguranță a construcțiilor existente / creșterea capacității de atenuare a lacurilor de acumulare față de capacitatea proiectată (cod RO_M10) – din cele 2 măsuri propuse, una dintre acestea se află în administrarea altei autorități pentru care există un acord emis pentru realizarea lucrărilor, iar cealaltă măsură este neîncepută ca urmare a condițiilor ANIF;
- Măsuri structurale de protecție (planificare și realizare) (cod RO_M11) – au fost propuse 8 măsuri dintre care 1 măsură este finalizată, 1 măsură este în derulare, 3 măsuri sunt considerate în PMRI_2 și alte 3 măsuri neîncepute cu finanțare prin Planul Tehnic, anual, în funcție de situația din teren, de priorități sau de necesități;
- Măsuri pentru creșterea rezilienței populației (Implementarea și adaptarea de măsuri de protecție la diverse obiective - clădiri, construcții) (cod RO_M12) – au fost propuse 4 măsuri care sunt neîncepute, dintre care 3 măsuri au contractul de finanțare semnat și înaintat la A.B.A pentru demararea etapelor necesare implementării proiectului și 1 măsură pentru care se caută soluții de finanțare;
- Măsuri de supraveghere, urmărire a comportării, expertize, intervenții de consolidare, reabilitare și întreținere a cursurilor de apă și mentenanța lucrărilor hidrotehnice cu rol de apărare (cod RO_M13) – au fost propuse 41 măsuri dintre care 22 sunt finalizate, 13 măsuri fac parte din Planul Tehnic anual; din cele 6 măsuri neîncepute 1 măsură este propusă cu finanțare prin PNRR, 1 măsură se află în administrarea altei autorități, s-au realizat alte lucrări, 1 măsură pentru care zona A.P.S.F.R. aferentă va fi acoperită de alte măsuri în PMRI_2, 1 măsură pentru zona A.P.S.F.R. care prin reanaliză s-a redus semnificativ riscul la inundații prin execuția unei alte lucrări și alte 2 lucrări care nu au finanțare;

- Măsuri de adaptare a construcțiilor, infrastructurii și structurilor de apărare existente la condițiile schimbărilor climatice (RO_M14) – au fost propuse 4 măsuri, dintre care 2 măsuri sunt realizate, 1 măsură este în derulare și 1 măsură propusă pentru finanțare PNRR.

4. Ciclul II – Obiectivele de management al riscului la inundații

4.1 Descrierea obiectivelor de management al riscului la inundații

Pentru procesul de realizare a hărților de hazard și de risc la inundații, precum și a planurilor de management al riscului la inundații pentru toate cele 12 unități de management și de elaborare a Programelor de Măsuri, în mod special, este importantă existența unor obiective clare. Conform cerințelor stipulate în articolul 7.2 din Directiva Inundații și având în vedere obiectivele aferente PMRI din cadrul primului ciclu de implementare, România a conceput o serie complexă de obiective pentru PMRI2.

Prin corelare cu aceste noi obiective, s-a realizat definirea misiunii pentru a oferi îndrumare generală, descrie contextul aferent și stabili ambițiile generale pentru elaborarea PMRI2. Obiectivele agreeate prezintă contextul general al PMRI2, precum și programele de măsuri aferente.

Definirea misiunii și obiectivele PMRI2

Definirea misiunii:

Obiectivul general al Planurilor de Management al Riscului la Inundații este de a gestiona și a reduce riscul la inundații pentru populație, economie, mediu și patrimoniul cultural, contribuind în același timp la îmbunătățirea calitativă și cantitativă / conservarea corpurilor de apă și a habitatelor naturale.

Programele de Măsuri pentru fiecare Administrație Bazinală de Apă și pentru fluviul Dunărea vor identifica măsuri sustenabile și reziliente la schimbările climatice pentru prevenire, protecție, pregătire, răspuns și refacere, prioritizând, acolo unde este posibil, măsurile nestructurale, infrastructura verde și soluțiile bazate pe natură.

Măsurile vor fi combinate în mod optim în cadrul unor proiecte integrate la nivelul bazinului hidrografic pentru a asigura managementul eficient al riscului la inundații. Măsurile și proiectele integrate vor aborda toate sursele de inundații, inclusiv inundațiile fluviale și cele produse de mare în zonele costiere, precum și numărul tot mai mare de inundații provenite din viituri rapide, inundațiile urbane cauzate de precipitațiile de mare intensitate sau cele care pot fi produse de breșe ale digurilor.

Planurile de Management al Riscului la Inundații rezultate vor fi în concordanță cu prevederile *Strategiei Naționale de Management al Riscului la Inundații pe termen mediu și lung*, *Strategiei Naționale pentru Dezvoltare Durabilă a României Orizonturi 2013–2020–2030* și *Strategiei Naționale a României privind Schimbările Climatice 2013 - 2020 și post 2020*, dar și în conformitate cu alte directive și strategii europene relevante, etc.

Obiectivele PMRI2:

1. Evitarea/Controlul riscurilor asociate inundațiilor.
2. Reducerea impactului negativ al inundațiilor asupra populației.
3. Reducerea impactului negativ al inundațiilor asupra infrastructurii și activității economice.
4. Reducerea impactului negativ al inundațiilor asupra patrimoniului cultural.
5. Reducerea impactului negativ al inundațiilor asupra mediului și atingerea /menținerea obiectivelor de mediu în conformitate cu Directiva Cadru Apă.
6. Consolidarea gradului de conștientizare și reziliență cu privire la riscurile la inundații, precum și consolidarea capacității de avertizare timpurie, alarmare și intervenție și răspuns în caz de urgență.
7. Creșterea gradului de adaptare la impacturile schimbărilor climatice la nivelul bazinului hidrografic și zonei costiere.
8. Maximizarea eficienței în atingerea obiectivelor legate de riscurile la inundații, luând în considerare costurile și finanțarea disponibilă.
9. Îmbunătățirea implicării tuturor părților interesate.

Obiectivele sunt utilizate pentru a contribui la identificarea și evaluarea măsurilor. Pentru elaborarea programelor de măsuri aferente acestui PMRI, măsurile au fost clasificate în trei grupe distincte:

- A. Măsuri Naționale, și anume măsuri legate de politici, ghiduri, instrumente, precum și activități de consolidare a capacității.
- B. Măsuri de Prevenire și Protecție la nivelul A.P.S.F.R., și anume măsuri structurale și nestructurale la nivel local.
- C. Măsuri de Pregătire, inclusiv de răspuns și redresare, și anume măsuri de avertizare timpurie, răspuns, salvare, ajutor și refacere.

Analizând aceste obiective, obiectivul 1 este legat clar de Măsurile Naționale, iar obiectivul 6 este corelat în mod cert cu Pachetul de Măsuri de Pregătire. Obiectivele 2 – 5, precum și Obiectivele 7 și 8 sunt legate de Măsurile de Prevenire și Protecție, care trebuie definite la nivelul Unității de Management. Obiectivul 9 se aplică întregului proces de realizare a programului de măsuri.

Pentru descrierea suplimentară a acestor obiective, au fost definite criterii, precum și indicatori pentru fiecare dintre obiectivele respective. Acestea permit corelarea directă a fiecărei măsuri specifice cu un obiectiv și de asemenea determinarea contribuției măsurii la atingerea obiectivului. În Capitolul 5.5 'Descrierea corelării măsurilor propuse cu obiectivele' este oferită o explicație detaliată în acest sens.

4.2 Procesul de elaborare al obiectivelor de management al riscului la inundații

Ca urmare a evaluării obiectivelor P.M.R.I. din cadrul primului ciclu de implementare și a modului în care acestea au fost utilizate pentru elaborarea Programelor de Măsuri, s-a agreeat conceperea unui nou set de obiective pentru P.M.R.I. Ciclul II. În baza obiectivelor Strategiei Naționale de Management al Riscului la Inundații pe termen lung (HG nr. 846-2010), a obiectivelor P.M.R.I. de la nivel internațional pentru fluviul Dunărea, precum și în baza bunelor practici din alte state membre ale Uniunii Europene, a fost elaborată o primă propunere pentru eventuale obiective în luna noiembrie 2020. În figura 13 este redat procesul de stabilire a obiectivelor de management al riscului la inundații.

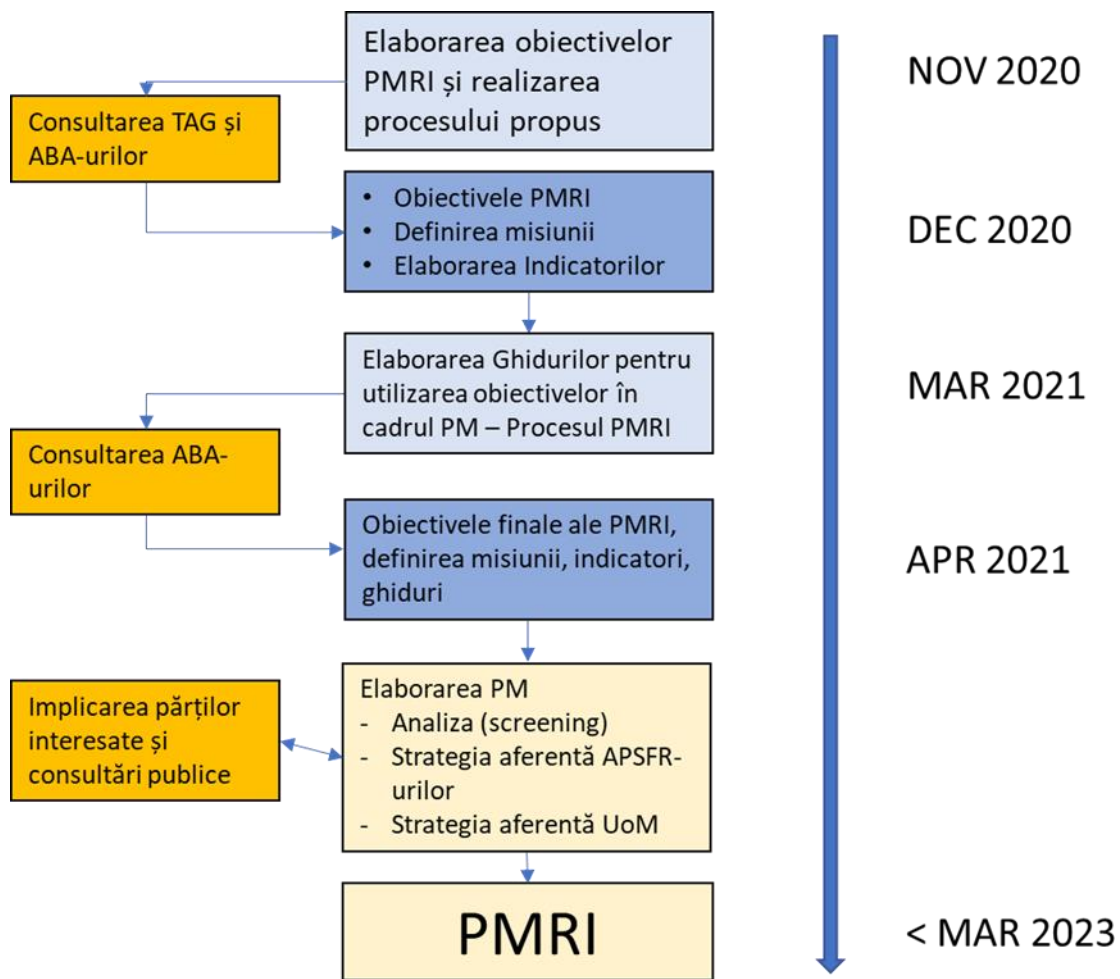


Figura 13. Procesul de stabilire a obiectivelor

Definirea obiectivelor propuse și a misiunii a fost ulterior prezentată și discutată în cadrul reuniunii Grupului Tehnic Consultativ (TAG) al Proiectului “Asistență Tehnică pentru Elaborarea Planurilor de Management al Riscului la Inundații”. TAG este alcătuit din diverse părți interesate, pornind de la Ministere și agenții guvernamentale din diferite sectoare, Administrațiile Bazinale de Apă și până la reprezentanți ai mediului academic. Ca urmare a acestei prime runde de consultări, obiectivele au fost modificate într-o mică măsură.

Ulterior, în luna martie 2021, a fost întocmită o Notă privind Instrucțiunile Tehnice cu privire la modul de utilizare a acestor noi obiective în vederea elaborării și alinierii Programelor de Măsură (PM). Aceasta a oferit explicații cu privire la modul în care obiectivele aferente PMRI2 contribuie la identificarea măsurilor și stabilirea criteriilor și indicatorilor ce vor fi utilizați la evaluarea și prioritizarea măsurilor, precum și în scopuri de monitorizare în procesul de implementare. Nota privind Instrucțiunile Tehnice, precum și criteriile și indicatorii propuși au fost ulterior discutate și aprobate cu toate Administrațiile Bazinale de Apă.

Noul set de obiective, corelat cu nota privind instrucțiunile, a fost ulterior utilizat la elaborarea Programelor de Măsură, după cum va fi explicat ulterior în următorul capitol, acesta reprezentând de asemenea baza pentru monitorizarea și evaluarea progresului înregistrat în timpul implementării noilor PMRI.

5. Ciclul II – Programul de Măsuri

5.1 Cadrul metodologic general

5.1.1 Prezentare generală

Pentru respectarea obiectivelor României cu privire la managementul riscului la inundații, după cum este prezentat în Capitolul 4, a fost elaborat un program de măsuri complex. Acest program face distincția între trei categorii diferite de măsuri. Acestea sunt următoarele:

- A. Măsurile Naționale, și anume măsuri legate de politici, ghiduri, instrumente, precum și activități de consolidare a capacității, care sunt implementate la nivel național;
- B. Măsurile de Prevenire și Protecție la nivelul A.P.S.F.R.-ului și respectiv al Unității de Management, și anume măsuri structurale și nestructurale;
- C. Măsurile de Pregătire, inclusiv de răspuns și refacere, și anume măsuri de avertizare timpurie, răspuns, salvare, ajutor și refacere.

Învățând din Ciclul I, pentru Ciclul II a fost dezvoltată o nouă *Metodologie* privind elaborarea *Programului de Măsuri* care poate fi aplicată în mod consecvent la nivelul tuturor A.B.A-urilor. Această metodologie a fost elaborată în 2019 și 2020 împreună cu toate părțile interesate relevante, inclusiv M.M.A.P., A.N.A.R., I.N.H.G.A. și A.B.A-urile, inclusiv A.B.A Argeș-Vedea, luând de asemenea în considerare comentariile primite pentru metodologiile din cadrul Ciclului I, cele mai bune practici din alte state membre ale Uniunii Europene și ghidurile disponibile pentru implementarea Directivei Inundații.

Pentru toate categoriile de măsuri menționate mai sus, metodologia include mai mulți pași sistematici. Aceasta pornește de la catalogul de măsuri potențiale asociat P.M.R.I. Ciclul II (Anexa 11) și identificarea posibilelor măsuri viabile care sunt analizate pentru a ajunge la o listă lungă. Aceste măsuri sunt apoi analizate în detaliu și evaluate, luând în considerare aspecte precum costurile și potențialele efecte asupra riscului la inundații. Rezultatele evaluării sunt utilizate pentru selectarea măsurilor, care sunt apoi elaborate în detaliu.

Atât pentru Măsurile Naționale (categoria A), cât și pentru Măsurile de Pregătire (categoria C), elaborarea programului de măsuri s-a concentrat mai puțin pe scările spațiale, precum AFU., A.P.S.F.R.-uri și grupuri de A.P.S.F.R.-uri. Pentru ambele categorii s-a pus accentul pe modificările efectuate la nivelul politicilor și respectiv pe identificarea eventualelor îmbunătățiri cu privire la capacitățile și capabilitățile instituționale ale României pentru a evita generarea de noi riscuri și pentru a reduce riscul (rezidual) la inundații. Acest demers a demarat cu identificarea deficiențelor și nevoilor privind cadrul aferent politicilor, precum și cu definirea capacităților și capabilităților de bază din România. În ambele cazuri, ministerele și agențiile competente au fost implicate în redactarea unei liste lungi de măsuri pentru eliminarea deficiențelor identificate cu privire la politici și capacități. Acestea au fost descrise, permițând astfel estimarea și evaluarea viabilității acestora și respectiv a potențialului de a îndeplini obiectivele României privind Managementul Riscului la Inundații (MRI). Măsurile selectate din categoria A și respectiv categoria C vor face posibilă reducerea riscului la inundații la diferite scări spațiale, și anume de la nivel național la nivel regional și mai mult la scară locală, adică la nivelul A.P.S.F.R.-urilor și la nivel de amplasament. Aceste măsuri sunt așadar prezentate în manieră generală pentru toate A.B.A.-urile și nu sunt corelate cu locații specifice de la nivel național sau din cadrul Unităților de Management. Trebuie subliniat faptul că măsurile identificate pentru categoriile A și C sunt complementare. În diverse cazuri există sinergii între măsurile ambelor categorii.

În ambele cazuri, beneficiile tuturor măsurilor sunt evaluate ca pagube și pierderi viitoare evitate. În cazul pagubelor potențiale ale clădirilor rezidențiale, acestea sunt evaluate utilizând valoarea medie a pagubei potențiale per clădire pentru toată România. Pagubele potențiale actuale posibil a fi foarte scăzute în cazul clădirilor rudimentare ale Comunităților

Vulnerabile și Marginalizate sunt ignorate aici, în favoarea acelei medii naționale. Intervențiile pentru zonele în care există comunități mari de acest tip primesc astfel un scor mai mare în ACB decât ar fi cazul. Fără această abordare (implementată, de exemplu, și în Marea Britanie), pagubele potențiale reduse ar conduce la mai puține intervenții propuse, lăsând aceste Comunități expuse unui risc mai mare decât cel planificat în altă parte în România.

În următoarea secțiune se face o prezentare generală a metodologiei de identificare și evaluare a măsurilor specifice de la nivel local din categoria B (prevenire și protecție). Metodologia este aplicată în mod consecvent la nivelul tuturor Unităților de Management. Rezultatele aferente aplicării metodologiei sunt apoi prezentate în capitolele 5.2, 5.3 și 5.4, respectiv pentru Măsurile Naționale (Categoria A), măsurile localizate pentru un nivel sporit de prevenire și protecție pentru fluviul Dunărea (Categoria B) și respectiv măsurile de pregătire (Categoria C).

5.1.2 Prezentarea generală a metodologiei pentru măsurile de prevenire și protecție

Pentru partea de prevenire și protecție, măsurile care trebuie definite vor diminua riscul la inundații în fiecare dintre cele 526 de A.P.S.F.R.-uri. Pentru acest demers dificil și în același timp formidabil, a fost concepută o metodologie sistematică ce va permite elaborarea unui program de măsuri viabil și sustenabil pentru managementul riscurilor la inundații la nivel local. Această metodologie este aliniată la cerințele Uniunii Europene din cadrul a diferite Directive, inclusiv, evident, Directiva Inundații 2007/60/C.E., dar și alte directive relevante, precum Directiva Cadru Apă și Directiva Habitate.

Această *Metodologie de elaborare a Programului de Măsuri* vizează așadar furnizarea unei metode sistematice, consecvente și riguroase pentru a ajunge la Programele de Măsuri pentru Planurile de Management al Riscului la Inundații, cu măsuri de prevenire și protecție efective și eficiente, viabile și gata pentru a fi finanțate și implementate. Principalele elemente ale metodologiei sunt, în ordinea aferentă derulării procesului:

1. Catalogul de Măsuri. Un catalog cu toate măsurile viabile cu fișele tehnice descriptive pentru cele mai relevante tipuri de măsuri;
2. Etapa de screening. Screening-ul eventualelor măsuri de la nivelul A.P.S.F.R.-urilor și respectiv de la nivelul Unității de Evaluare pentru Inundații (AFU);
3. Faza privind Strategia A.P.S.F.R.. Gruparea și prioritizarea măsurilor fezabile prin intermediul unei Analize Multi-criteriale (AMC) și respectiv a unei Analize Cost-Beneficiu (ACB) simplificate de la nivel de A.P.S.F.R.;
4. Faza privind Strategia Unităților de Management. O descriere mai detaliată a proiectelor cu prioritate ridicată selectate (proiecte integrate, strategii A.P.S.F.R. sau măsuri unice) în cadrul fiecărei Unitate de Management, ce constau în modelare suplimentară, teste de robustețe (identificând implicațiile acestora prin raportare la Directiva Cadru Apă, Directiva Habitate, adaptabilitatea la schimbările climatice și capacitatea de finanțare), precum și evaluări suplimentare, inclusiv o ACB completă și modificarea AMC.

Etapetele de mai sus reprezintă într-adevăr o abordare etapizată. Deoarece procesul de planificare a avansat, nivelul de detaliu a crescut și pot fi făcute afirmații mai concrete cu privire la impactul și capacitatea de implementare a proiectelor selectate.

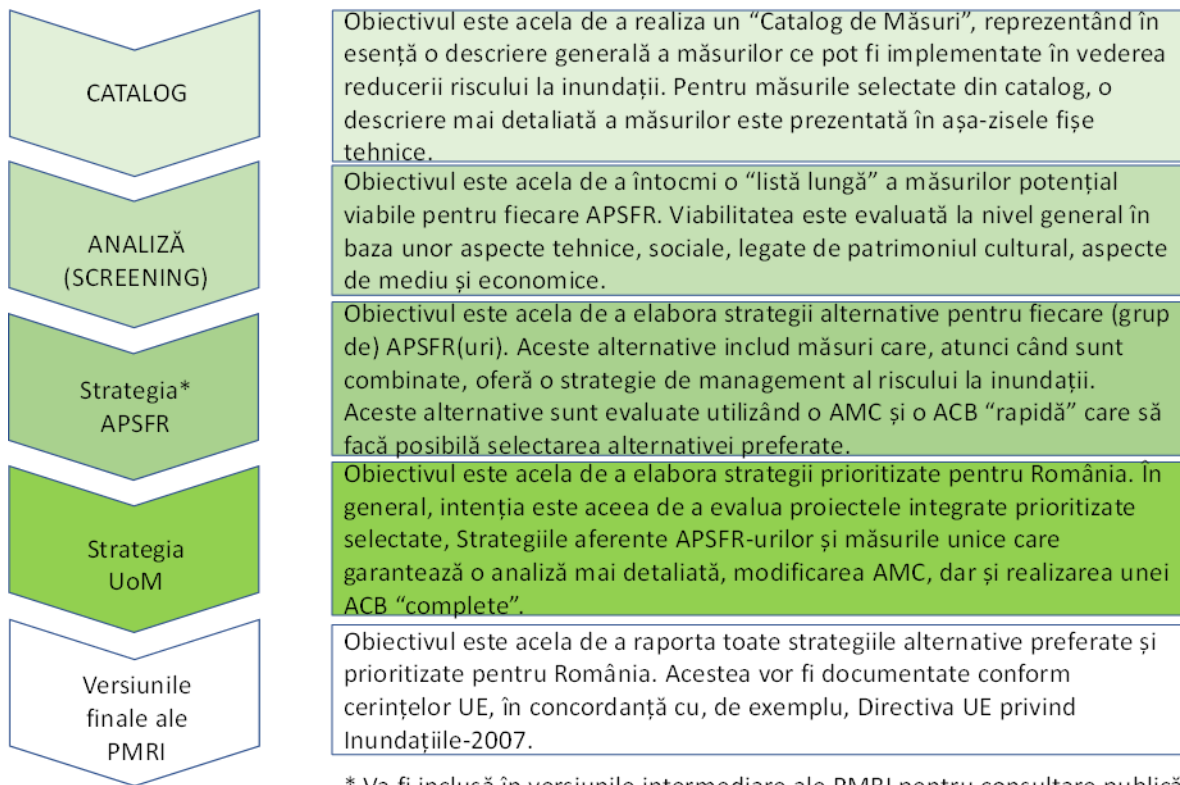


Figura 14. Etapizarea procesului de elaborare a Programului de Măsuri

5.1.3 Promovarea infrastructurii verzi și a soluțiilor bazate pe natură

România intenționează să integreze soluțiile bazate pe natură și infrastructura verde în strategiile de management al riscului la inundații. Acest demers este conform Pactului Ecologic European, orientărilor Comisiei Europene pentru managementul riscului la inundații și recomandărilor formulate de către numeroase organizații multilaterale, precum și de către mediul academic. România a acordat așadar o atenție specială identificării și integrării soluțiilor bazate pe natură, precum măsurile naturale de retenție a apei (MNRA) și infrastructura verde ("măsuri verzi"), în procesul de realizare a PMRI pentru cel de-al doilea ciclu de implementare.

De fapt, metodologia PoM a fost elaborată cu accent clar asupra identificării și evaluării inerente a oportunităților privind măsurile verzi în cadrul strategiilor privind riscul la inundații. Acestea pot fi măsuri ce abordează riscurile și hazardurile la inundații identificate, precum și măsuri de reducere a acestora în vederea diminuării impactului asupra mediului a altor măsuri, în special al măsurilor gri. Cu privire la acest aspect, metodologia asigură evaluări complexe ale impactului asupra mediului al tuturor măsurilor relevante de protecție împotriva inundațiilor bazate pe Catalogul de Măsuri, care este necesar pentru identificarea impactului și măsurilor de reducere a acestora. Acesta este esențial pentru asigurarea unei abordări transparente ce duce la obținerea unor rezultate comparabile între diferite Unități de Management și A.P.S.F.R.-uri. De asemenea, după cum a fost subliniat în secțiunea legată de faza privind Strategia aferentă Unităților de Management, în cadrul acestor evaluări, sunt avute în vedere verificări specifice cu privire la respectarea prevederilor Directivei Cadru Apă și respectiv ale Directivei Habitatare. Dincolo de acestea, condițiile hidromorfologice ale corpurilor de apă în acord cu prevederile Directivei Cadru Apă sunt luate în considerare la identificarea corpurilor de apă care au impact semnificativ asupra conectivității laterale (conectarea zonelor inundabile). Măsurile verzi identificate cu privire la zonele inundabile din A.P.S.F.R.-urile aferente (pe cât posibil) respectă cerințele Directivei Cadru Apă și susțin Planul de Management al Bazinului Hidrografic și identificarea soluțiilor integrate de abordare a riscurilor și hazardurilor la inundații. Sunt incluse corelările cu

procesul aferent Evaluării Strategice de Mediu (SEA) pentru a permite un transfer adecvat al informațiilor relevante, de exemplu cu privire la aspectele legate de biodiversitate.

În completarea Metodologiei aferente *Programului de Măsuri*, cu scopul susținerii procesului de elaborare a P.M.R.I. Ciclul II din România, au fost derulate activități suplimentare pentru promovarea infrastructurii verzi, pornind de la activitatea analitică specifică, precum cartografierea potențialului zonelor inundabile, elaborarea unor instrucțiuni practice, activități de instruire și conștientizare privind necesitatea schimbului de cunoștințe.

5.1.4. Integrarea Schimbărilor Climatice în Programul de Măsuri

Schimbările climatice vor avea un impact semnificativ asupra riscului la inundații în România și acest lucru este esențial pentru definirea modului în care schimbările climatice vor afecta hazardurile și riscurile la inundații, precum și viitoarele strategii de management al riscului la inundații. Conform cerințelor Directivei Inundații 2007/60/C.E., acest aspect este abordat atât în cadrul hărților de hazard și hărților de risc la inundații, cât și în cadrul Programului de Măsuri elaborat, care sunt raportate în Planurile de Management al Riscului la Inundații. În această secțiune, vom descrie modul de integrare a schimbărilor climatice în “design-ul” și evaluarea programului de măsuri.

Este de la sine înțeles faptul că în scopul livrării P.M.R.I. Ciclul II pentru toate Unitățile de Management, este asigurat un “design” conceptual al măsurilor. Pentru a asigura o evaluare de înalt nivel a costurilor aferente măsurilor, precum și o evaluare a impactului sunt luate în considerare următoarele aspecte:

- Toate strategiile alternative aferente A.P.S.F.R.-urilor vor viza atingerea standardelor de protecție și costurile la data actuală plus includerea toleranțelor necesare în proiectare și o alocare suplimentară privind schimbările climatice. Cea din urmă presupune necesitatea ca măsura respectivă să se conformeze totuși acestui standard țintă de protecție pe o perioadă de 50 de ani de acum înainte.
- Măsurile vor fi concepute pentru a fi de tip no-regret la adaptări ulterioare (și anume au fundații mai solide). Măsurile de adaptare viitoare în sine nu sunt totuși incluse în concept sau costuri pe o perioadă de evaluare de 50 de ani (deoarece acestea nu sunt practice sau necesare în această etapă de planificare).

Evaluarea măsurilor din categoria B constă atât în ACB, cât și în AMC. În cele ce urmează sunt prezentate punctele de pornire relevante pentru realizarea ACB cu privire la includerea schimbărilor climatice în programul de măsuri:

- ACB (rapidă) ține cont de potențiala creștere viitoare a pagubelor medii anuale evitate, date fiind condițiile actuale din 2022 până la scenariul viitor privind schimbările climatice din 2072 (de la finalul perioadei de evaluare). Se presupune că există o creștere liniară. Aceasta este în conformitate cu abordarea privind proiectarea cu considerarea nivelurilor generate de viitoarele schimbări climatice. Ambele cazuri (scenariul de bază și viitoarele schimbări climatice) sunt definite de 3 probabilități anuale de depășire pentru A.P.S.F.R.-urile modelate detaliat în primul ciclu și, respectiv, 5 probabilități anuale de depășire pentru A.P.S.F.R.-urile modelate în ciclul II.
- În faza privind Strategia aferentă Unităților de Management, testele de robustețe privind schimbările climatice sunt utilizate cu scopul de a determina strategia optimă pentru schimbările climatice prin confirmarea caracterului adecvat al conceptului referitor la viitoarele schimbări climatice. Această evaluare a vulnerabilității strategiei cu privire la viitoarele schimbări climatice vizează asigurarea faptului că abordarea selectată este una robustă, flexibilă și adaptabilă. Necesitatea includerii sau nu a măsurilor de adaptare va fi evidențiată în urma realizării acestor teste.

Pentru AMC, avem următoarele puncte de pornire:

- Metodologia pentru elaborarea strategiilor este concepută astfel încât implementarea Programului de Măsuri pentru PMR12 să fie în concordantă cu țintele și politicile privind Emisiile de Gaze cu efect de seră și să fie rezistente la schimbările climatice.
- Evaluarea AMC (punctajul și ponderile) se bazează totuși pe condițiile actuale.

Abordarea specificată anterior pentru integrarea schimbărilor climatice în programul de măsuri este în concordanță cu practica UE și respectă cerințele Directivei UE privind Inundațiile.

5.2 Măsuri de reducere al riscului la inundații dezvoltate la nivel național (categoria A)

Măsurile naționale, incluse în catalogul de măsuri, presupun activități care vor fi derulate la nivel național pentru a reduce riscul la inundații prin intermediul politicilor, documentelor orientative și instrumentelor, programelor/planurilor/strategiilor cu acoperire națională. De asemenea, acestea includ consolidarea capacității și întărirea capacității instituționale. Măsurile naționale vizează consolidarea capacității de prevenire, protecție, precum și pregătire, răspuns în situații de urgență și refacere. Acestea includ măsuri ce urmează a fi implementate de către M.M.A.P. și autoritățile din domeniul apei, dar și măsuri care vor fi planificate și implementate împreună cu reprezentanții altor sectoare principale, precum transport, agricultură sau dezvoltare urbană sau teritorială. Măsurile naționale definesc de asemenea direcția de urmat și creează premisele pentru planificarea și implementarea cu succes a măsurilor la nivel local (e.g., categoriile B și C).

Metodologia de identificare și prioritizare

Măsurile naționale au fost deja identificate pentru Planurile de Management al Riscului la Inundații aferente primului ciclu de implementare. Progresul înregistrat cu privire la implementarea acestor măsuri a fost limitat. Lipsa implicării directe a diferitelor sectoare în elaborarea și implementarea acestor măsuri a fost identificată ca reprezentând principalul motiv pentru progresul lent înregistrat până în prezent.

Așadar, pentru elaborarea măsurilor naționale destinate PMRI2, un proces de definire și selectare a celor mai adecvate măsuri prin intermediul grupurilor de lucru ad-hoc cu implicarea activă a reprezentanților din sectoarele relevante a fost gândit, discutat și agreeat între M.M.A.P., A.N.A.R. și alte părți interesate relevante pentru a spori sentimentul de „asumare” a măsurilor de către părțile interesate, concomitent cu sporirea angajamentului de a pune în aplicare aceste măsuri împreună.

Acest proces participativ s-a bazat pe o abordare sistematică în care sunt definite și analizate per sector aspectele legate de riscul la inundații, sunt discutate posibile soluții și măsuri, apoi sunt prioritizate și în final selectate pentru a fi integrate în PMRI2. Rezultatele (per sector) ale acestui proces sunt reprezentate inițial de o listă lungă de posibile măsuri, apoi de o listă scurtă de măsuri prioritare și, în final, selectarea măsurilor cu prioritate ridicată care devin parte a PMRI2.. Măsurile specificate anterior sunt elaborate în fișele de proiect care servesc drept plan de bază al proiectelor pregătitoare pentru implementarea acestora. Prioritizarea listei scurte, precum și selectarea măsurilor care vor fi detaliate ulterior în cadrul fișelor de proiect au fost realizate în strânsă coordonare între M.M.A.P., A.N.A.R. și reprezentanții sectoarelor relevante.

După cum este specificat în Capitolul 3, obiectivele PMRI2 au fost prezentate și explicate celor mai relevante părți interesate în vederea elaborării planului, astfel încât, în cadrul procesului de definire și selectare a măsurilor naționale, să fie acordată o atenție deosebită ideii conform căreia măsurile propuse ar trebui corelate în mod clar cu obiectivele și vice-versa. Măsurile naționale propuse sunt corelate în principal cu obiectivul 1, iar altele au fost propuse pentru a îmbunătăți cadrul și a permite condiții pentru ca activitățile să atingă alte Obiective.

Elaborarea listei lungi de măsuri

În perioada 2021 - sfârșitul anului 2022, procesul de elaborare a unor măsuri naționale cu prioritate ridicată a implicat numeroase discuții, acesta fiind agreeat între M.M.A.P., A.N.A.R. și alte organizații și părți interesate relevante. Întâlniri sectoriale cu grupurile tehnice de lucru între autoritățile din domeniul apei din România (M.M.A.P., A.N.A.R., I.N.H.G.A) și reprezentanții Ministerului Dezvoltării, Lucrărilor Publice și Administrației (Sectorul de Dezvoltare Teritorială și Urbană), Ministerul Agriculturii și Dezvoltării Rurale și ANIF (Sectorul Agricol), Ministerul Transporturilor și Infrastructurii, CFR S.A., CNAIR S.A., CESTRIN S.A., AFDJ “Dunărea de Jos” etc. (Sector de Transporturi), Ministerul Cercetării, Inovării și Digitalizării (Sectorul de Cercetare), Ministerul Energiei și Hidroelectrică S.A. (Sectorul Energetic), M.M.A.P. – Direcția Păduri și ROMSILVA (Sectorul Forestier), oferind posibilitatea realizării unui schimb de idei detaliat cu privire la modul în care inundațiile ar putea afecta sectoare specifice și acțiunile necesare, identificarea barierelor aflate în calea coordonării și colaborării interinstituționale și constrângeri bugetare.

Spre finalul anului 2022, în urma organizării a numeroase reuniuni virtuale și reuniuni cu prezență fizică, M.M.A.P. și A.N.A.R. au avut posibilitatea de a propune o listă de potențiale măsuri care au fost discutate și evaluate; a fost utilizat un chestionar pentru a oferi astfel posibilitatea reprezentanților diferitelor sectoare de activitate să disemineze lista de măsuri propusă în cadrul instituțiilor de care aparțin, cu scopul de a oferi informații în vederea îmbunătățirii și agreeării oficiale a listei lungi de măsuri (a se consulta Anexa 12).

Elaborarea listei scurte

Lista lungă de măsuri per total este una destul de ambițioasă. De asemenea, măsurile incluse în aceasta variază de la cele strategice la cele extrem de operaționale și se suprapun parțial. Astfel, a fost necesară comprimarea setului de măsuri pentru a ajunge la o listă scurtă de măsuri, prezentate în Anexa 13 beneficiind de susținerea totală a autorităților și instituțiilor implicate.

Chestionarul menționat anterior a fost transmis tuturor autorităților implicate, oferind astfel ocazia sectoarelor de a prioritiza măsurile, ținând cont de eficacitatea acestora și de contribuțiile avute la realizarea obiectivelor PMRI, implementabilitate și prioritățile sectoriale relevante. Răspunsurile compilate la chestionar sunt prezentate în Anexa 14.

Au fost agreeate cinci priorități majore ce urmează a fi incluse în PMRI, după cum este menționat mai jos.

Tabelul 16. Prezentarea generală a priorităților pentru Măsurile Naționale

Nr.	Măsuri prioritare	Contribuie la realizarea obiectivelor PMRI2	Sectorul	Instituțiile
1	Integrarea managementului riscului la inundații în planificarea teritorială și urbană - Elaborarea metodologiei de integrare - Revizuirea/actualizarea legislației relevante - Campanii de informare destinate cetățenilor pentru sporirea gradului de conștientizare cu privire la inundațiile urbane	O1, O6, O9	Dezvoltare teritorială și urbană	MDLPA M.M.A.P. M.A.I MF
2	Promovarea soluțiilor bazate pe natură /infrastructura verde pentru managementul riscului la inundații în mediul urban - Înființarea biroului național de program, inclusiv asigurarea finanțării și constituirea grupului de lucru interinstituțional - Identificarea site-urilor - Implementarea proiectelor-pilot - Monitorizare și evaluare	O1, O5, O6, O9	Dezvoltare teritorială și urbană	MDLPA M.M.A.P. MADR

Nr.	Măsuri prioritare	Contribuie la realizarea obiectivelor PMRI2	Sectorul	Instituțiile
3	Adaptarea infrastructurii (transport, lucrări hidrotehnice) la creșterea riscurilor de inundații cauzate de schimbările climatice: <ul style="list-style-type: none"> - Revizuirea și adaptarea reglementărilor și normelor tehnice existente - Actualizarea /Optimizarea inventarului infrastructurii - Prioritizarea activelor expuse riscului 	O1, O3 ,O6, O7	Transport și gospodărirea apelor	M.M.A.P. MTI MDLPA ME ME MADR
4	Program de control al eroziunii și torenților <ul style="list-style-type: none"> - Analiza deficiențelor legislative existente - Crearea programului național, inclusiv asigurarea finanțării și constituirea grupului de lucru interinstituțional - Selectarea locațiilor prioritare pentru intervenție - Concept și implementare - Monitorizare și evaluare 	O1, O6, O7	Silvicultură și agricultură	MADR M.M.A.P. AAP
5	Programul Național pentru consolidarea în continuare a capacităților privind managementul riscului la inundații și implementarea prevederilor Directivei Inundații, inclusiv: <ul style="list-style-type: none"> - Evaluarea P.M.R.I. Ciclu II - Consolidarea colectării și administrării de date - Monitorizarea modului de implementare a P.M.R.I. Ciclu II - Planificarea elaborării P.M.R.I. Ciclu III 	toate	Managementul riscului la inundații	M.M.A.P. A.N.A.R. I.N.H.G.A

Elaborarea Fișei de Proiect

Pentru promovarea ulterioară a implementării măsurilor prioritare identificate și pentru facilitarea implementării corespunzătoare a măsurilor de către instituția/iile responsabilă/e, au fost întocmite fișe de proiect specifice ce descriu în detaliu măsurile naționale, evaluează impactul acestora asupra obiectivelor, definesc responsabilitățile și întocmesc o foaie de parcurs. Aceste fișe de proiect sunt elaborate ca bază pentru planurile de ale proiect și pot fi vizualizate accesând link-ul <https://inundatii.ro/masuri-nationale-fise-de-proiect/>.

Măsurile propuse în *Catalogul de măsuri potențiale asociat P.M.R.I. Ciclu II*:

- M24-RO9 - Întreținerea albiilor cursurilor de apă (Nivel de aplicare: național/bazinal);
- M31-RO17 - Remeandrea cursului de apă. Restaurarea cursurilor de apă și a luncii inundabile (incl. reîmpădurirea malurilor cursului de apă pentru reducerea fenomenului erozional) (Nivel de aplicare: A.P.S.F.R.);
- M31-RO18 - Lucrări de barare permeabile (construcții din lemn, praguri din bușteni, structuri din materiale vegetale)(Nivel de aplicare: bazinal/A.P.S.F.R.);
- M35-RO41 - Realizarea lucrărilor de mentenanță pentru exploatarea în siguranță a construcțiilor hidrotehnice existente și a echipamentelor aferente (lucrări de întreținere și reparații curente) (Nivel de aplicare: A.P.S.F.R.);
- M35-RO42 - Refacerea/Menținerea volumelor de atenuare a lucrărilor de acumulare existente (permanente/nepermanente) prin decolmatare (Nivel de aplicare: A.P.S.F.R.);
- M33-RO29 - Lucrări de regularizare locală a albiei (inclusiv măsuri de stabilizare a albiei)(Nivel de aplicare: A.P.S.F.R.).

sunt **lucrări curente de întreținere și reparații** ale Sistemului Național de Gospodărire a Apelor.

Lucrările se realizează în baza unei programări trimestriale/anuale la nivel de Administrație Bazinală de Apă, în funcție de gradul de amenajare dar și de specificul bazinului hidrografic, cât și de fondurile alocate anual.

Totodată, se intervine ori de câte ori este necesar ca urmare a unor evenimente hidrometeorologice periculoase înregistrate. Lucrările prevăzute inițial sunt reprogramate în funcție de prioritatea acestora, fondurile alocate fiind redistribuite în funcție de urgențele înregistrate.

5.3 Măsuri de prevenire și protecție pentru reducerea riscului la inundații pe sectorul românesc al Fluviului Dunărea (categoria B)

Această categorie de măsuri de prevenire și protecție propuse la nivelul A.P.S.F.R. și mai apoi integrate și prioritizate la nivelul bazinului hidrografic reprezintă cea mai importantă parte a Programului de Măsuri pentru P.M.R.I. Ciclul II la nivelul fluviului Dunărea. Obiectivele P.M.R.I. Ciclul II joacă un rol important în elaborarea metodologiei specifice pentru identificarea, evaluarea și selectarea măsurilor de categorie B. În conformitate cu această metodologie (descrisă în prezentarea generală din secțiunea 5.1 și detaliată în cele ce urmează), au fost parcurse trei etape, și anume:

1. Analiza preliminară a măsurilor (etapa de screening);
2. Elaborarea Strategiei A.P.S.F.R. constând în combinarea măsurilor în alternative (opțiuni) viabile și evaluarea acestora;
3. Elaborarea Strategiei la nivelul A.B.A. (Unitate de Management) constând în prioritizarea și detalierea suplimentară a celor mai eficiente măsuri.

Toate aceste procese sunt în conformitate cu Directiva Inundații și cu alte directive relevante.

ETAPA DE SCREENING A MĂSURILOR

Primul pas în aplicarea *Metodologiei de elaborare a Programului de Măsuri* este procesul de **Screening**, care presupune parcurgerea următoarelor etape principale:

- **Delimitarea unităților de evaluare a inundațiilor (AFU) (Appraisal Flood Unit)** – Zonele cu risc potențial semnificativ la inundații (A.P.S.F.R.), având sursa fluvială, raportate către Comisia Europeană (2019) (secțiunea 2.4), au fost împărțite în unități de evaluare a inundațiilor (AFU) - entități spațiale cu mecanisme și surse de inundație similare și conectate hidrologic sau cu caracteristici similare ale luncii inundabile. Delimitarea AFU a fost realizată luând în considerare modul în care lunca inundabilă este conectată la cursul de apă, lățimea și panta luncii inundabile, topografia spațiului hidrografic, întreruperile în conectivitatea longitudinală (baraje) și abordarea actuală a MRI (cum ar fi digurile). Astfel, în cazul Dunării au fost delimitate 1 A.P.S.F.R. fluvial și 1 A.P.S.F.R. costier.
- **Screening la nivel de AFU** – Această etapă a constat în identificarea, pentru fiecare AFU, a abordărilor adecvate de management a riscului de inundații (figura 15) și a măsurilor potențial viabile asociate, așa cum sunt definite în *Catalogul de măsuri potențiale asociat P.M.R.I. Ciclul II*, parte a metodologiei specifice dedicată P.M.R.I. Ciclul II, menționată anterior (Anexa 11).
- **Screening la nivel de A.P.S.F.R.** - Măsurile identificate la nivelul AFU au fost apoi grupate la nivel de A.P.S.F.R.; rezultatul fiind o „listă lungă” de măsuri potențial viabile pentru fiecare A.P.S.F.R.. Viabilitatea măsurilor a fost evaluată preliminar, pe baza unor considerente tehnice, sociale, culturale și de patrimoniu, de mediu și economice.

Rezultatul etapei de screening este cuprins în *Raportul de screening al Dunării* și în cele 17 de *matrici de screening* asociate. Măsurile identificate în timpul procesului de screening au fost comunicate / dezbătute cu părțile interesate la nivel local.

	<p>Situația de referință (situația existentă / baseline)</p> <ul style="list-style-type: none"> • Fără măsuri protecție la inundații • Asigurarea mentenanței infrastructurii de apărare (aflată în stare bună)
	<p>Abordarea MRI 1: Adaptarea infrastructurii existente cu / fără rol de apărare împotriva inundațiilor</p> <ul style="list-style-type: none"> • Reabilitarea infrastructurii asociate lacurilor de acumulare existente • Sisteme durabile de drenaj
	<p>Abordarea MRI 2: Măsuri de reducere a scurgerii de suprafață la scara întregului bazin și acțiuni disperse de reducere a scurgerii în aval</p> <ul style="list-style-type: none"> • Măsuri de atenuare / acumulare „dispersate / distribuite” la nivelul întregului bazin hidrografic (ex. împădurirea) • Lucrări de barare • Restaurarea cursului de apă și a zonei inundabile • Bune practici în agricultură / Ameliorare eroziune de suprafață
	<p>Abordarea MRI 3: Acumulări frontale (permanente sau nepermanente) și acumulări laterale (poldere sau zone de inundare naturală)</p> <ul style="list-style-type: none"> • Realizarea de noi acumulări (frontale sau laterale / poldere) • Realizarea de noi acumulări (permanente sau nepermanente)
	<p>Abordarea MRI 4: Măsuri de redirectionare a curgerii la distanță de zona de risc</p> <ul style="list-style-type: none"> • Realizarea de canale de derivație • Realizarea de canale de derivații de ape mari (inter-bazinale) • Restaurarea cursului de apă și a zonei inundabile
	<p>Abordarea MRI 5: Măsuri pentru creșterea capacității de transport a albiilor</p> <ul style="list-style-type: none"> • Redimensionarea cursurilor de apă • Întreținerea cursurilor de apă
	<p>Abordarea MRI 6: Măsuri de reabilitare / re-dimensionare lucrări de apărare în vederea atingerii standardului de protecție</p> <ul style="list-style-type: none"> • Repararea structurilor pentru uniformizarea standardului de protecție • Asigurarea / creșterea gradului de protecție la inundații
	<p>Abordarea MRI 7: Îndiguiri</p> <ul style="list-style-type: none"> • Diguri, incinte îndiguite și ziduri de protecție împotriva inundațiilor • Repoziționarea liniei de apărare / Relocare dig
	<p>Abordarea MRI 8: Orice combinație a măsurilor prezentate anterior</p> <p>Efect reducerea nivelului maxim al viiturii prin alte măsuri în amonte</p>
	<p>Abordarea MRI 9: Măsuri de creștere reziliență la inundații, pregătire și răspuns în situații de urgență</p> <ul style="list-style-type: none"> • Protecția proprietăților • Îmbunătățirea capacităților de monitorizare și detecție a fenomenelor hidrologice periculoase • Prognoza și avertizarea în caz de inundații • Planuri de răspuns în situații de urgență

Figura 15. Abordări de management al riscului la inundații

DEZVOLTAREA STRATEGIEI A.P.S.F.R..

Strategia A.P.S.F.R.. poate fi reprezentată de o singură abordare sau de o combinație de abordări de management al riscului de inundații și măsuri asociate, dezvoltată la nivelul unei zone cu risc potențial semnificativ la inundații sau a unei grupări de astfel de zone. Dezvoltarea strategiei cuprinde două etape principale: prima constă în gruparea / combinarea măsurilor pentru a forma alternative (opțiuni) solide, iar a doua etapă constă în evaluarea acestor alternative cu ajutorul analizei multi-criteriale (AMC) și a analizei rapide cost-beneficiu (ACB) pentru a selecta *strategia preferată (recomandată)*. Acești doi pași necesită o etapă pregătitoare. Această etapă pregătitoare, precum și etapele ulterioare de formare a alternativelor și evaluare a acestora sunt documentate în fișele descriptive ale A.P.S.F.R..

Fișa descriptivă reprezintă un rezumat al programului de măsuri asociat unui A.P.S.F.R.. (sau a unei grupări de A.P.S.F.R.-uri); această fișă permite înțelegerea întregului proces de identificare a strategiei adecvate, a opțiunilor / alternativelor potențiale viabile și, în final, a alternativei preferate / recomandate. Structura unei fișe descriptive se regăsește în figura de mai jos:

Structura unei fișe descriptive

1. Localizare
2. Considerații privind analiza mai multor A.P.S.F.R.-uri ca o singură unitate spațială de evaluare / „cluster” (aplicabil de la caz la caz)
3. Identificarea problemei de inundabilitate
4. Analiza calității datelor
5. Formarea alternativelor
6. Evaluarea alternativelor
7. Evidențierea alternativei / strategiei preferate




Figura 16. Structura unei fișe descriptive

Fișele descriptive ale alternativelor identificate la nivelul fluviului Dunăre pot fi vizualizate accesând link-ul <https://inundatii.ro/resurse/dunarea-fise-descriptive/> iar în *Anexa 16* sunt prezentate măsurile ce fac parte din alternativele identificate la nivelul fluviului Dunărea.

Etapile parcurse în elaborarea fișelor descriptive sunt descrise mai jos.

- i. **Etapă pregătitoare** – a presupus parcurgerea următoarelor analize:
 - **Analiza inițială a riscului la inundații și identificarea A.P.S.F.R.-urilor cu risc scăzut:** Dunărea include două A.P.S.F.R.-uri: unul fluviul începând de la Porțile de Fier II până la Tulcea (12-A001F) și unul costier ce conține zona de coastă de la Sulina până la Sf. Gheorghe (12-A002C). Delta Dunării (de la Tulcea până la vărsare) nu este considerate ca A.P.S.F.R., desi zona este supusă riscului la inundații. În urma consultării părților interesate (secțiunea 8.1), analiza comportamentului hydraulic și analizarea riscurilor, au fost identificate următoarele zone pentru dezvoltarea strategiilor A.P.S.F.R.:
 - A.P.S.F.R.-ul fluvial (12-A001F) a fost împărțit în două tronsoane: Porțile de Fier II – Călărași și Călărași – Tulcea. Această împărțire s-a bazat pe faptul că cele două sectoare au fost modelate hydraulic separate și de

asemenea pe faptul că începând cu Călărași Dunărea se împarte în mai multe brațe al căror comportament este interdependent.

- A.P.S.F.R.-ul costier (12-A002C) este considerat un A.P.S.F.R. cu risc redus, în special în zona localităților Sulina și Sf. Gheorghe, deoarece pericolul la inundații este datorat Dunării, aflate în zona amonte, și nu Mării Negre. Factsheetul pentru acest A.P.S.F.R. este redactat conform șablonului de factsheet pentru A.P.S.F.R.-uri cu risc redus.
- Delta Dunării (de la Tulcea la Marea Neagră) nu este considerat un A.P.S.F.R., astfel această zonă nu a fost modelată în Ciclul 2. Totuși, acest sector include multe zone cu risc semnificativ la inundații datorate Dunării și brațelor acesteia, incluzând localitățile Sulina și Sf. Gheorghe. Acest lucru este evidențiat în hărțile de hazard din Ciclul 1 și confirmat de părțile interesate. S-a decis să se redacteze un factsheet și pentru acest sector al Deltei Dunării ce va rezuma riscurile și măsurile prezentate de părțile interesate în cadrul întrunirilor anterioare.

Tabelul 17. A.P.S.F.R.-uri identificate cu risc scăzut la nivelul fluviului Dunărea

Nr. crt.	A.P.S.F.R.. cu risc scăzut	Cod A.P.S.F.R..	Cod EU A.P.S.F.R..
1	Sector litoral localitatea Sulina - localitatea Sfântul Gheorghe	12-A002C	RO1000-14.01.....-24A

- **Etapa pregătitoare – identificarea riscurilor la inundații:**

Riscul la inundații a fost determinat doar în cele două sectoare ale A.P.S.F.R.-ului fluvial. S-a presupus pentru întreg sectorul de Dunăre un Standard de Protecție de 1%. Hărțile de hazard din Ciclul 1 nu au putut fi utilizate pentru determinarea directă a riscului, întrucât acestea au fost realizate fără a lua în considerare digurile (utilizând un debit uniform) și mai apoi prelucrarea rezultatelor prin ștergerea zonelor inundate de dincolo de diguri. S-au parcurs următorii pași pentru a determina zonele cu risc la inundații pentru care se propun măsuri:

- Zonele cu risc sunt definite în urma comparării nivelului digurilor cu nivelul maxim al apei rezultat în urma modelării debitului cu probabilitate de depășire de 1% căruia i se adaugă o marjă de siguranță de 0.5 m. Aceste informații au fost disponibile pe întreg sectorul cuprins între Porțile de Fier și Tulcea.
- Se utilizează hărțile de risc și hazard pentru probabilitatea de depășire de 0.1 % pentru determinarea potențialului risc la inundații. Aceasta este o supraestimare a riscului în comparație cu scenariul probabilității de depășire de 1%. În media nivelul apei pentru scenariul de 0.1% este cu 0.70 m mai mare decât în scenariul de 1%.
- Când nivelul apei + 0.5 m marja de siguranță este mai mare decât nivelul digului și hărțile de hazard din Ciclul 1 pentru probabilitatea de depășire de 0.1% arată un potențial risc, se ajunge la concluzia că zona analizată este o zonă de risc.

Zonele rezultate în urma acestei analize sunt prezentate în scopul validării părților interesate, ajungându-se în final la selecție de zone pentru care se vor propune măsuri și alternative.

- **Determinarea Scorului de Calitate a Datelor (Data Quality Score / DQS).** Scorul de Calitate a Datelor a fost determinat pentru fiecare A.P.S.F.R.. / cluster, acesta definind nivelul de încredere / confidență în alternativele

propușe, ținând seama de datele disponibile. Cele două criterii luate în considerare în aprecierea scorului de calitate a datelor sunt asociate:

i) datelor / informațiilor privind infrastructura existentă și

ii) datelor / informațiilor privind modelul utilizat.

Scorului DQS global îi este atribuit cel mai mic / scăzut punctaj dintre cele două scoruri mai sus-menționate (tabelul 18).

Tabelul 18. Scorul de Calitate a Datelor

Scor Calitatea Datelor (DQS)	Date despre infrastructura existentă	Informații de tip Model și Date	Semnificație scor (nivelul de încredere rezultat cu privire la strategia A.P.S.F.R..)
A. Ideal	Incluse în REDIG, REBAR. Regulamente exploatare lacuri de acumulare disponibile.	Model din Ciclul II cu măsurători și date DTM din Ciclul II.	Strategia A.P.S.F.R.. include alternative robuste și identifică alternativa preferată.
B. Acceptabil	Incluse în REDIG, REBAR. Regulamente exploatare lacuri de acumulare disponibile.	Model din Ciclul II cu măsurători și date DTM din Ciclurile I și II.	Strategia A.P.S.F.R.. include alternative descrise suficient pentru a putea identifica o alternativă preferată
C. Limitat	Localizare cunoscută. Nu sunt disponibile alte informații.	Model din Ciclul I sau Ciclul II bazat în totalitate pe măsurători și date DTM din Ciclul I.	Strategia A.P.S.F.R.. poate necesita studii adiționale. Alternativele pot fi definite, dar vor avea un grad de confidență mai redus (incertitudine ridicată). Interpretarea rezultatelor AMC și ACB rapide se recomandă să se facă cu mare atenție pentru a fi evitată promovarea unei măsuri neadecvate.
D. Insuficient	Nu sunt disponibile informații suficiente.	Model din Ciclul I sau Ciclul II în care nu este clar dacă măsurătorile sau modelul includ date cu privire la structurile existente, infrastructuri de apărare sau reguli de operare.	Vor fi necesare studii suplimentare, nu se pot defini alternative realiste la acest moment.

REDIG - Registrul digurilor; REBAR - Registrul barajelor

Pentru fluviul Dunărea scorul de calitate al datelor existente este acceptabil (B), limitat pentru zona modelată amonte a A.P.S.F.R.-ului fluvial (C) și acceptabilă pentru zona aval modelată a A.P.S.F.R.-ului fluvial (B).

ii. Formarea alternativelor

Formarea alternativelor începe cu înțelegerea problematicii inundațiilor (de exemplu, de unde începe inundația, mecanismul de producere al acesteia, cum funcționează lucrările de apărare existente împotriva inundațiilor, ce obiective sunt expuse riscului). Hărțile de hazard sunt esențiale în acest sens. Se pleacă de la lista de măsuri produsă în timpul etapei de screening suplimentată cu măsuri nou identificate, pe baza informațiilor asociate hazardului (Ciclul II), pentru a combina apoi măsurile în alternative coerente. A fost realizat un proces ierarhizat de considerare a măsurilor verzi (figura 17), utilizând și rezultatul unui studiu detaliat, realizat la nivel național, de evaluare a potențialului albiilor majore pentru identificarea zonelor adecvate de relocare a digurilor²¹. Pe baza studiilor menționate anterior, au fost efectuate analize ulterioare în scopul identificării oportunităților, în cadrul P.M.R.I. Ciclul II, menite să faciliteze elaborarea unor măsuri de atenuare a presiunilor hidromorfologice asupra conectivității laterale, plecând de la cele identificate în P.M.B.H. Ciclul III.

²¹ MEWF/World Bank (2021): Floodplain Study - Floodplain potential and dike relocation în Romania

Primul pas a fost de a suprapune corpurile de apă (încadrate ca fiind A.P.S.F.R.-uri sau care sunt situate în amonte de A.P.S.F.R.-uri), având indicatorul de conectivitate laterală, încadrat ca fiind mai „puțin bun” (sursa P.M.B.H. Ciclul III) cu potențialul de reconectare a luncii inundabile – clasa „medie, mare și foarte mare”. În urma acestui demers au fost identificate **măsurile viabile pentru reducerea riscului la inundații (precum zone naturale de retenție a apei, relocare diguri și poldere în incinte îndiguite)** în cadrul A.P.S.F.R.-urilor. În anumite cazuri, acest tip de măsură nu este viabilă. În aceste situații, s-a oferit o explicație / justificare din perspectiva potențialelor oportunități de implementare a măsurii propuse.

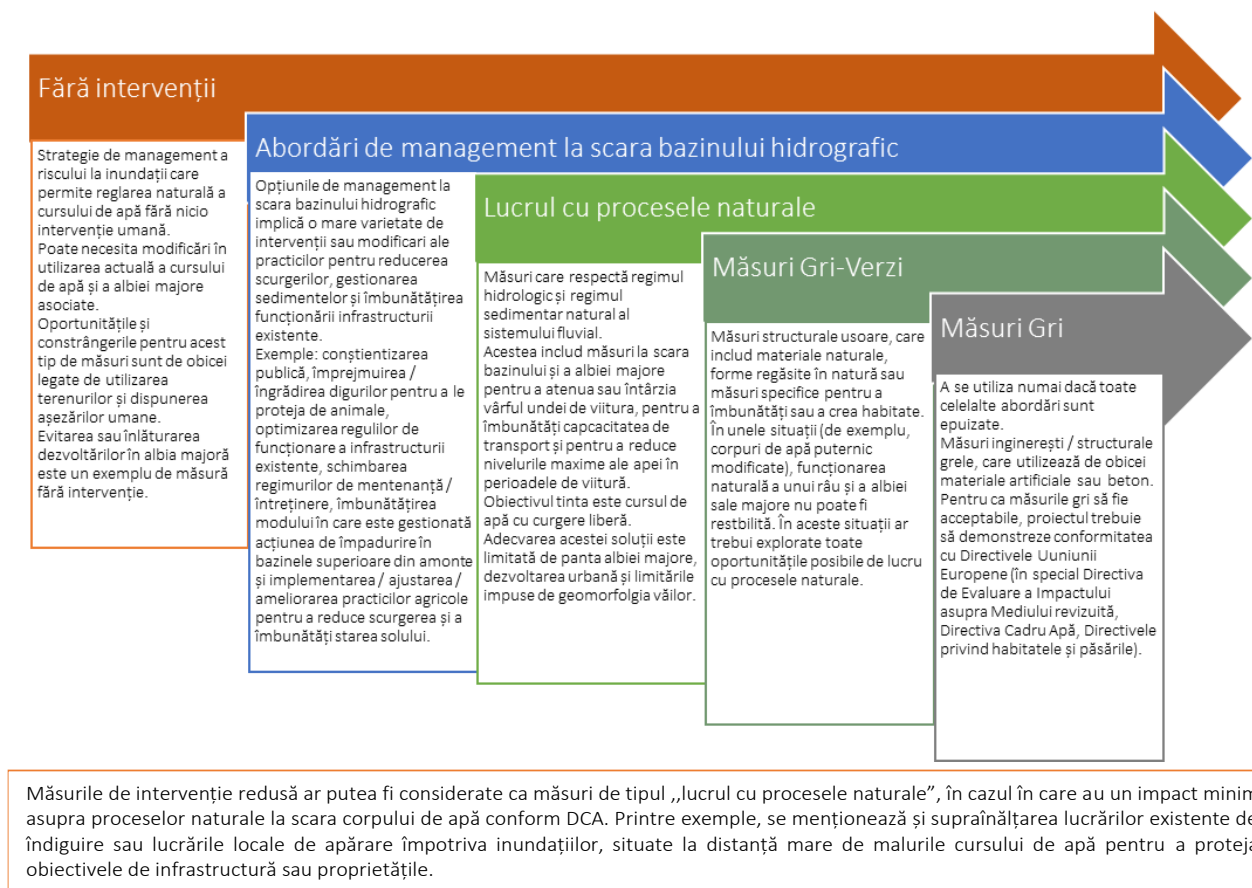


Figura 17. Abordări / Măsuri Gri-Verzi – Ierarhizare

În anexa 15 se prezintă principalele provocări de implementare a măsurilor verzi în România și ipotezele implicite de proiectare considerate / recomandate în etapa de evaluare a strategiilor și a opțiunilor / alternativelor la nivel de A.P.S.F.R., în vederea evitării / atenuării efectelor adverse asupra mediului.

În figura 18 sunt evidențiate principiile de bază luate în considerare în formarea alternativelor pentru definirea Strategiei A.P.S.F.R..

Cel puțin două alternative (plus cea de referință / situația existentă) per A.P.S.F.R. / cluster A.P.S.F.R.

- În cazul în care nu pot fi identificate mai multe alternative viabile, motivele sunt explicate în fișa descriptivă.

Considerarea obiectivelor P.M.R.I. - Ciclul II, relevante pentru Strategiile A.P.S.F.R.

- Reducerea impactului negativ al inundațiilor asupra: populației (obiectivul 2), infrastructurii și activităților economice (obiectivul 3), patrimoniului cultural (obiectivul 4).
- Reducerea impactului negativ al inundațiilor și atingerea / menținerea obiectivelor de mediu în concordanță cu Directiva Cadru Apă (obiectivul 5).

Infrastructuri de protecție existente

- În cazul infrastructurii de apărare degradate sau care nu atinge parametrii de funcționare, este recomandată luarea în considerare a alternativei de reabilitare a acestora.

Utilizarea rezultatelor etapei de screening și a hărților de hazard și de risc (aferele situației de referință / baseline)

- Rezultatele screening-ului - folosite ca punct de plecare în combinarea măsurii în alternative.
- Informațiile și datele de expunere recent produse - utilizate pentru a ghida / documenta formarea alternativelor.
- Analiza de screening nu se reia, rezultatele acesteia fiind preluate și aprofundate / dezvoltate în etapa de formare a alternativelor.

Schimbări climatice

- Considerarea includerii de alternative cu amprenta de carbon scăzută (ref. la ultimul ghid al C.E. https://ec.europa.eu/commission/presscorner/detail/en/ip_21_3943)
- Alternativele trebuie gândite să poată fi adaptabile și flexibile pentru schimbările climatice viitoare (obiectivul 7). În etapa de dezvoltare a Strategiei la nivel de A.B.A. (UoM), se efectuează o analiză suplimentară privind cea mai adecvată strategie climatică pentru proiectul respectiv, ținând seamă de locația acestuia.

Elaborarea strategiei A.P.S.F.R. urmează un proces ierarhizat, respectiv o anumite ordine în considerarea măsurilor

- Se urmează structura ierarhică a abordărilor de management al riscului la inundații (MRI), începând cu Abordarea MRI 1.

Figura 18. Principii în stabilirea unei Strategii A.P.S.F.R.– Etapa de formare a alternativelor

Dunărea are un proces diferit de formare a alternativelor deoarece procesul se bazează pe implicarea părților interesate și complex datorită intereselor conflictuale și a problemelor cu proprietatea terenurilor. În strânsă cooperare cu părțile interesate au fost identificate alternative ce vor mitiga riscul la inundații și pagubele suferite în urma inundațiilor prin următorii pași:

- Analizarea potențialelor efecte ale măsurilor de reconectare a albiei majore în cadrul programului de biodiversitate al PNRR
- Analizarea potențialelor efecte ale intervențiilor planificate de AFJD în vederea îmbunătățirii capacității de navigare
- Analizarea gradului în care măsurile identificate în timpul screening-ului pot fi de asemenea utilizate pentru a ameliora riscurile rămase
- Identificarea măsurilor finale pentru a adresa ricurile reziduale
- Setul de măsuri rezultat formează alternativa 1.

Notă 1: Anumite măsuri verzi propuse au fost refuzate de părțile interesate din cauza complexității lor în principal datorată problemelor cu proprietatea terenurilor și exproprierilor.

Notă 2: Măsurile (cele propuse în faza de screening sau cele identificate în timpul analizei noilor hărți de hazard, din Ciclul II) sunt integrate în alternativele / strategiile A.P.S.F.R.. doar dacă sunt confirmate de autoritățile relevante (cu indicarea amplasamentului, a capacității / suprafeței acestora etc.); în caz contrar, aceste măsuri sunt promovate în cadrul P.M.R.I. ca măsuri naționale.

Alternativele identificate în cadrul acestei etape, la nivelul Dunării, sunt descrise în detaliu în fișele descriptive. Se reamintește că, pentru A.P.S.F.R.-urile pentru care s-a confirmat un risc scăzut la inundații, strategia este prezentată / descrisă într- un format simplificat de fișă descriptivă.

iii. Estimarea costurilor

A fost dezvoltată o bază de date privind costurile unitare în scopul de a ilustra costurile unitare tipice (de exemplu, în funcție de dimensiune sau materiale utilizate), pentru o serie de elemente și măsuri comune. Baza de date este realizată în concordanță cu calculele recente asupra costurilor proiectelor, cu actele normative din România și cu cercetările europene privind noile abordări mai verzi asupra gestionării riscului de inundații.

Totodată, a fost realizat un instrument de estimare a costurilor bazat pe o foaie de calcul Excel, pentru a îmbina cu ușurință costurile măsurilor asociate cu o alternativă strategică A.P.S.F.R.. Costul componentelor pentru a dezvolta capacitatea de adaptare în cadrul măsurilor (de exemplu, fundații mai solide ce permit supraînălțarea unui dig) trebuie să fie incluse în cadrul costurilor de investiție. Costul pentru întreținere este, de asemenea, indicat prin acest instrument Excel, care urmează să fie luat în considerare în etapa următoare - Evaluarea alternativelor (descrișă în continuare). Costurile adaptării viitoare (de exemplu, creșterea înălțimii digului) nu sunt incluse.

iv. Evaluarea alternativelor

Alternativele identificate în cadrul strategiilor propuse sunt evaluate pe baza unei Analize Multi-Criteriale (AMC) pentru a asigura o comparare obiectivă a acestora și, de asemenea, printr-o Analiză Cost-Beneficiu (ACB) rapidă pentru a analiza potențiala viabilitate economică. ACB rapidă se bazează pe o bază de date a costurilor unitare medii estimate la nivel național, creată special pentru dezvoltarea P.M.R.I. Ciclul II (descrișă anterior) și pentru pagubele aferente scenariilor de referință (situația existentă) ale hărților de hazard și de risc la inundații (baseline), pagube estimate a fi evitate în cazul în care strategiile propuse ar fi implementate. După cum a fost explicat în Secțiunea 5.1.1 (Prezentare generală), aici a fost utilizată valoarea medie națională a pagubei potențiale a clădirilor rezidențiale, pentru a nu dezavantaja Comunitățile Vulnerabile și Marginalizate care au locuințe rudimentare. A fost elaborat Instrumentul Centralizator de Evaluare (Appraisal Summary Tool / AST) pentru a integra și comunica într-un singur document rezultatele evaluării, precum și justificarea deciziei privind identificarea alternativei (opțiunii) preferate / recomandate pentru fiecare A.P.S.F.R. / cluster. AMC și ACB utilizează criteriile definite pentru obiectivele de management al riscului la inundații P.M.R.I. Ciclul II pentru a evalua impactul potențial al alternativelor din perspectiva obiectivelor respective. În acest fel, se evaluează efectul / beneficiul fiecărei măsuri propuse și pe baza acestuia, se selectează cea mai bună alternativă la nivelul A.P.S.F.R..

Rezultatul evaluării și selectării alternativei preferate pentru fiecare A.P.S.F.R.. este prezentată în tabelul 19.

Tabelul 19. Indicarea alternativei preferate

Nr. crt.	Denumire A.P.S.F.R.. (Râu / Localitate)	ID A.P.S.F.R..	Cod EU A.P.S.F.R..	Alternativa preferată
1	Dunărea - localitatea Drobeta Turnu Severin	12-A001F	RO1000-14.01.....01A	Alternativa 2
2	Sector litoral localitatea Sulina - localitatea Sfântul Gheorghe	12-A002C	RO1000-14.01.....-24A	A.P.S.F.R.. cu risc scăzut

Prezentare pe scurt a strategiilor A.P.S.F.R. pentru fluviul Dunărea

Principiul de bază pentru strategiile de management al riscului la inundații pentru Dunăre îl reprezintă creșterea capacității de transport. Această măsură este foarte eficientă deoarece Dunărea prezintă un efect pronunțat de remuu. Astfel, prin implementarea acestei abordări / măsuri, nivelul apei este redus cu până la 50% pe o distanță de 80 km în amonte. Măsuri adaptate la condițiile locale pot fi aplicate în locațiile în care creșterea capacității de transport nu este posibilă. Au rezultat două alternative și 26 de măsuri unice.

La nivelul A.B.A., în tabelul 20 se prezintă sintetic numărul total de măsuri propuse per tip (conform Catalogului de măsuri potențiale asociat P.M.R.I. Ciclul II):

Tabelul 20. Centralizator tipuri de măsuri propuse la nivelul A.B.A.

Cod măsură	Denumire măsură conform Catalog de măsuri potențiale asociat P.M.R.I. Ciclul II	Număr măsuri
M23-RO5	Măsuri de adaptare a construcțiilor existente și a lucrărilor de infrastructură aflate în zone inundabile, cu identificarea soluțiilor juridice și a surselor de finanțare	2
M24-RO7	Elaborarea de studii pentru îmbunătățirea cunoștințelor cu privire la managementul riscului la inundații	3
M31-RO17	Remeandrea cursului de apă, Restaurarea cursurilor de apă și a luncii inundabile (incl. reîmpădurirea malurilor cursului de apă pentru reducerea fenomenul erozional)	14
M33-RO29	Lucrari de regularizare locala a albiei(incl.masuri de stabilizare a albiei)	2
M33-RO33	Lucrări de îndiguire (în zona localităților) sau construirea unei a doua linii de apărare	4
M33-RO34	Supraînălțarea lucrărilor de îndiguire existente	2
M33-RO35	Reabilitare diguri în vederea exploatarei în condiții de siguranță	4
M33-RO36	Analiza posibilității de relocare a unor diguri sau îndepărtarea parțială / totală a acestora	1

Adițional măsurilor anterior prezentate, în tabelul 21 sunt prezentate principalele măsuri, promovate în cadrul proiectului POIM: **Apărarea complexă a localităților situate în Delta Dunării pentru minimizarea riscului inundațiilor asupra vieții, Județul Tulcea** (gestionat de A.B.A. Dobrogea-Litoral).

Tabelul 21. Centralizator tipuri de măsuri - proiect(e) POIM

Cod măsură	Denumire măsură conform Catalog de măsuri potențiale asociat P.M.R.I. Ciclul II	Număr măsuri
Apărarea complexă a localităților situate în Delta Dunării pentru minimizarea riscului inundațiilor asupra vieții, Județul Tulcea		
M33-RO33	Lucrari de indiguire (în zona localitatilor) / Construirea unei a doua linii de aparare	1
M34-RO37	Îmbunătățirea / Reabilitarea sistemelor de canalizare, sistemelor de desecare si drenaj, statii pompare	1

Recomandări importante

- Este necesar un studiu un program de intervenții aferente de-a lungul întregului fluviu Dunărea: evaluarea actuală se bazează pe date relativ vechi. Măsurători mai exacte ale digurilor vor oferi o mai bună perspectivă asupra probabilităților de depășire și, prin urmare, asupra riscului real la inundații. În al doilea rând, studiul ar trebui să includă o evaluare detaliată a locațiilor vulnerabile ale digurilor. Cel puțin 15 breșe istorice au avut loc în ultimii 20 de ani de-a lungul Dunării. În unele cazuri, acest lucru s-a datorat ruperii digurilor. În alte cazuri, alte mecanisme de cedare au provocat breșele. Ar trebui identificate punctele slabe de-a lungul întregii părți românești a Dunării. Studiile ar trebui să sprijine un program de consolidare a digurilor Dunării în zonele în care măsurile alternative nu sunt fezabile pentru următorii 50 de ani.
- După cum s-a menționat anterior, A.P.S.F.R.-ul fluviu este împărțit în două modele hidraulice ale fluviului. Acestea ar trebui să fie actualizate din următoarele motive:
 - Luând în vedere acuratețea datelor utilizate, cel mai important element legat de riscul al inundații pe Dunăre, digurile primare nu sunt măsurate exact de-a lungul întregului fluviu. Aceste diguri ar trebui să fie măsurate în mod corespunzător, în special în zona din amonte de Călărași și incluse în modele. Metoda de evaluare a riscului de inundații ar trebui refăcută cu ajutorul modelelor actualizate.

- Zonele protejate care se inundă ar trebui să fie analizate cu ajutorul unui model hidraulic 2D cu o precizie și o rezoluție mai mare. Digurile secundare care sunt prezente în zonele protejate ar trebui să fie incluse în mod corespunzător. Pentru aceste zone vor trebui elaborate noi hărți de hazard și risc la inundații.
3. Identificarea Deltei Dunării ca A.P.S.F.R. sau cel puțin elaborarea unui model hidrologic și hidraulic integrat al zonei pentru a evalua în mod corespunzător riscul de inundații și măsurile de atenuare propuse. Acesta din urmă este important, deoarece intervențiile în cadrul brațelor principale ale Deltei Dunării și/sau a altor canale interne se influențează reciproc. Modelul hidraulic propus va oferi o perspectivă în acest sens. Este esențială o mai bună colaborare între diferitele instituții românești active în Delta Dunării.

DEZVOLTAREA STRATEGIEI LA NIVELUL DUNARII

i) Selectarea proiectelor / strategiilor prioritare

Obiectivul general al acestei etape este de a dezvolta strategii prioritizate la nivelul nivelului fluviului Dunărea. În plus, față de proiectele prioritare deja existente, aflate în implementare sau într-o etapă de planificare avansată (de exemplu, proiectele din cadrul Programului Operațional Infrastructura Mare sau Programul Național de Redresare și Reziliență al României), pentru PMRI2, proiectele prioritare au fost selectate și evaluate în detaliu. Procesul de prioritizare a fost realizat cu ajutorul Analizei Multi-Criteriale (AMC) și a Analizei Rapide Cost-Beneficiu (ACB), descrise anterior, precum și a altor criterii, redate în cele ce urmează:

- **Rezultatele evaluării strategiilor propuse**, respectiv parametri cheie, cum ar fi scorurile analizei multi-criteriale (AMC), rapoartele cost-beneficiu (BCR) și testele inițiale de robustețe; fiecare dintre acestea oferind o indicație a potențialului succes al strategiei / proiectului respectiv în raport cu reglementările cheie, cum ar fi Directiva Cadru Apă și Directiva Habitate.
- **Clasamentul A.P.S.F.R.. în ceea ce privește pagubele anuale / estimate / (*Annual Expected Damage / AED*)**, indicând unde se află cele mai mari oportunități în ceea ce privește posibilitatea reducerii pagubelor în prezent și în viitor.
- **Existența măsurilor verzi, care sunt în strânsă legătură cu posibilitatea de finanțare a unui anumit proiect**, luând în considerare accentul pe care UE îl pune pe prioritizarea măsurilor verzi care au capacitatea de a reabilita și de a îmbunătăți condițiile de mediu, reducând în același timp și riscul la inundații.
- **Disponibilitatea datelor și a modelelor** pentru a sprijini o analiză detaliată suplimentară. După cum s-a subliniat și în alte secțiuni ale acestui plan, definirea programului de măsuri a utilizat rezultatele atât ale modelării din Ciclul I, cât și ale modelării din Ciclul II. Modelarea C2 oferă, în general, mai multă acuratețe și a oferit posibilitatea de a simula direct impactul măsurilor propuse (nu este posibil, în general, cu modelele C1). Prin urmare, deși nu a fost considerată o condiție esențială, utilizarea modelării C2 a fost considerată preferențială, deoarece poate oferi rezultate mai complete și mai detaliate.

În general, intenția este de a prioritiza și de a evalua, la nivelul A.B.A., cel puțin un **proiect integrat** (proiect care acoperă, din punct de vedere spațial, mai mult de un A.P.S.F.R..) și cel puțin o **strategie A.P.S.F.R..** (strategie prioritară la nivel de zonă de risc potențial semnificativ la inundații). Aceste proiecte integrează diferite măsuri, atât structurale, cât și nestructurale, acordând prioritate, acolo unde este posibil, măsurilor verzi / soluțiilor bazate pe natură. În cazul în care se identifică **măsuri individuale**, care pot asigura o reducere eficientă a riscului la inundații, acestea vor fi, de asemenea, prioritizate.

În cazul Dunării, s-au identificat următoarele priorități:

- Proiectul integrat Bala-Oltina – fișa proiectului se vizualizează accesând link-ul https://inundatii.ro/wp-content/uploads/2023/04/RO-C2-PoM-UOM-STR-FactSheet_P-13-Dunare_RO-FI-V1.pdf
- Proiectul integrat Telnica-Fetesti - fișa proiectului se vizualizează accesând link-ul https://inundatii.ro/wp-content/uploads/2023/04/RO-C2-PoM-UOM-STR-FactSheet_P-14_Dunare-RO-FI-V1.pdf

ii) Evaluarea proiectelor prioritare

Evaluarea proiectelor prioritare a fost realizată în scopul unei mai bune înțelegeri a viabilității acestora, fiind luate în considerare următoarele etape cheie:

- **Modelări și analize ulterioare / suplimentare** pentru a sprijini o mai bună înțelegere a efectelor hidrodinamice ale alternativelor preferate și a impactului social și economic rezultat. În ordinea preferințelor, această activitate a implicat în general una sau mai multe dintre următoarele abordări, în funcție de circumstanțele specifice fiecărui proiect:
 - Utilizarea directă a modelelor realizate în Ciclul II, în cadrul cărora măsurile specifice au fost integrate în model, cu scopul de a evalua impactul acestora asupra riscului de inundații.
 - Adaptarea modelelor realizate în Ciclul I (de exemplu, actualizarea hidrologiei, reprezentarea măsurilor, etc.) pentru a analiza impactul măsurilor asupra riscului de inundații.
 - Realizarea unor calcule analitice suplimentare pentru a sprijini înțelegerea impactului măsurilor.
 - În unele cazuri, analiza de mai sus a fost utilizată pentru a rafina și mai mult procesul alegerii măsurilor în cadrul unei alternative, precum și caracteristicile specifice măsurilor (de exemplu, amplasamentul, înălțimea, etc.).
 - Odată ce evaluarea hidrodinamică a fost finalizată, a fost efectuată și o analiză detaliată a riscurilor, pentru a oferi o evaluare a modului în care măsurile propuse acționează pentru a reduce impactul social și economic al inundațiilor, la diferite probabilități de depășire a evenimentelor hidrologice.
- **„Teste de robustețe” detaliate**, care se referă la:
 - Adaptarea la schimbările climatice - În cazul în care un A.P.S.F.R.. sau cluster este sensibil la schimbările climatice, se evaluează performanța strategiei propuse în eventualele condiții viitoare de risc la inundații și este descris potențialul său de adaptare;
 - Conformitatea cu Directiva Cadru Apă - Măsurile sunt verificate cu privire la conformitatea cu Directiva Cadru Apă, posibilele implicații în temeiul articolului 4.7 din Directiva Cadru Apă, fiind identificate și descrise;
 - Conformitatea cu Directiva Habitate - Obiectivul principal este de a evalua dacă există posibilitatea ca măsurile de atenuare propuse pentru evitarea sau reducerea riscului la inundații să nu poată fi realizate și dacă este necesară aplicarea articolului 6 (4).
- **Analize Cost-Beneficiu (ACB) și Analize Multi-Criteriale (AMC) detaliate.** Această activitate a urmat aceeași abordare generală ca și cea aplicată în etapa A.P.S.F.R., utilizând, de asemenea, instrumentul AST. Cu toate acestea, pentru această etapă a proiectului, fiabilitatea datelor de intrare și a indicatorilor cheie a fost rafinată semnificativ pentru a fi utilizată în cadrul AMC și ACB, pe baza unei modelări mai detaliate și a testelor de robustețe descrise mai sus. Combinarea acestor informații rafinate a permis o evaluare mai riguroasă a beneficiilor / costurilor proiectelor, a impactului lor potențial asupra receptorilor și, prin urmare, a contribuției acestora la realizarea obiectivelor PMRI2. De asemenea, această activitate a oferit informații importante cu privire la elementele cheie care ar trebui abordate în etapa de elaborare a Studiilor de Fezabilitate.

Rezultatele evaluării proiectelor prioritare sunt prezentate sintetic în fișe descriptive ce pot fi vizualizate accesând link-ul <https://inundatii.ro/evaluarile-proiectelor-integrate-ale-strategiilor-apsfr-si-ale-masurilor-individuale-prioritare/>. De asemenea, o documentație mai detaliată a fost realizată pentru a sprijini viitoarele Studii de Fezabilitate.

iii) Prioritizarea strategiilor / măsurilor

Pe baza evaluării realizată în cadrul etapei anterior menționate și a rezultatelor obținute în urma consultărilor publice, toate proiectele / strategiile identificate (inclusiv proiectele POIM, proiectele incluse în PNRR), au fost prioritizate în conformitate cu Ghidul de raportare al Uniunii Europene, în cinci clase / categorii: *foarte ridicat, ridicat, critic, moderat, scăzut*. Pentru fiecare categorie de prioritate, este necesar a fi indicat calendarul de implementare asociat.

La nivel național, s-a stabilit următoarea prioritizare:

- *Prioritate foarte ridicată* – proiectele POIM aprobate sau foarte avansate în procesul de evaluare (provenind din Ciclul I) – Apărarea împotriva inundațiilor a localității Babadag, județul Tulcea; Mărirea gradului de siguranță a acumulării Colibița, județul Bistrița Năsăud; Amenajarea complexă a râului Jiu în vederea apărării împotriva inundațiilor a municipiului Craiova; Reducerea riscului la inundații a municipiului Tecuci; Reducerea riscului la inundații în bazinul hidrografic Ialomița, aval de acumulara Pucioasa - Componenta I BH Ialomița Superioară; Amenajarea complexă a localităților situate în Delta Dunării pentru minimizarea riscului inundațiilor asupra vieții, județul Tulcea – termen: *Ciclul II de implementare a Directivei Inundații*;
- *Prioritate ridicată* – strategiile care promovează măsuri propuse deja spre finanțare în cadrul Planului Național de Redresare și Reziliență a României (PNRR – îmbunătățirea condițiilor de funcționare în condiții de siguranță a barajelor și polderelor) + strategiile / proiectele prioritare (pe baza criteriilor luate în considerare, prezentate anterior), termen: *Ciclul II de implementare a Directivei Inundații*;
- *Prioritate critică* – proiectele POIM mature, care nu au fost aprobate până la momentul acesta (altele decât cele respinse de JASPERS) + strategiile care promovează măsuri propuse deja spre finanțare în cadrul Planului Național de Redresare și Reziliență a României (PNRR – reabilitarea liniilor de apărare în conformitate cu Directiva Inundații și cu Strategia Națională pentru Managementul Riscului la Inundații pe termen mediu și lung), termen: *Ciclul II de implementare a Directivei Inundații*;
- *Prioritate moderată* - restul strategiilor, care nu se regăsesc în primele 3 categorii de prioritate și nici în cele cu prioritate scăzută; de exemplu strategiile care nu includ PNRR – termen: *Ciclul III de implementare a Directivei Inundații*;
- *Prioritate scăzută* - strategiile A.P.S.F.R.-urilor cu risc scăzut, termen: *Ciclul III de implementare a Directivei Inundații*.

Rezultatul analizei este prezentat în tabelul 22.

Tabelul 22. Categoria de prioritate asociată strategiilor A.P.S.F.R..

Nr. crt.	Denumire A.P.S.F.R.. (Râu / Localitate)	ID A.P.S.F.R..	Cod EU A.P.S.F.R..	Categoria de prioritate*
1	Dunărea - localitatea Drobeta Turnu Severin	12-A001F	RO1000-14.01.....-01A	2

2	Sector litoral localitatea Sulina - localitatea Sfântul Gheorghe	12-A002C	RO1000-14.01.....-24A	5
---	--	----------	-----------------------	---

*Semnificatia categoriei de prioritate 1 – foarte ridicată, 2 – ridicată, 3 – critică; 4 – moderată; 5 – scăzută.

NOTĂ:

1. Dacă se consideră că o strategie are o anumită categorie de prioritate, **toate măsurile alocate strategiei respective vor avea aceeași categorie de prioritate** (vor fi atribuite și raportate cu același grad de prioritate).
2. Este necesar să continue procesul de întreținere a lucrărilor existente de apărare împotriva inundațiilor (activitate transversală, permanentă la nivel național).

5.4 Măsuri de pregătire și răspuns în caz de urgență pentru reducerea riscului la inundații pe sectorul românesc al Fluviului Dunărea (categoria C)

Pachetul de măsuri de pregătire este conceput pentru a oferi un set complementar de măsuri care optimizează managementul riscurilor la inundații, existente sau reziduale, în zonele unde nu au fost planificate măsuri de intervenție sau pentru a asigura managementul riscurilor reziduale semnificative prezente în spatele infrastructurilor de apărare, sau pentru sectoarele de râu protejate de acumulările situate în amonte, în cadrul Programelor de Măsuri corespunzătoare. Măsurile incluse în pachetul de măsuri de pregătire vor include în general măsuri de avertizare timpurie, răspuns, salvare, înlăturarea efectelor negative și refacere.

Pachetul de măsuri va fi inclus în cadrul prevederilor pentru Managementul Dezastrelor sau Situațiilor de Urgență, stipulate în cadrul hotărârilor de guvern prin care s-a făcut transpunerea Directivelor Uniunii Europene de interes pentru managementul riscului la inundații (în special Directiva Inundații). Acest pachet de măsuri este destinat diferitelor organizații active în domeniul managementului dezastrelor și al situațiilor de urgență, cu acoperire națională, regională, precum și locală. Entități importante responsabile cu aplicarea măsurilor de pregătire a intervențiilor pentru prevenirea efectelor inundațiilor includ Administrația Națională "Apele Române" (A.N.A.R.), A.B.A.-urile – Administrațiile Bazinale de Apă, Inspectoratul General pentru Situații de Urgență (I.G.S.U.), precum și numeroase alte părți implicate în activitatea de monitorizare, avertizare timpurie, răspuns, salvare, înlăturarea efectelor negative și refacere la nivel local, precum Administrația Națională de Meteorologie (A.N.M.), Institutul Național de Hidrologie și Gospodărire a Apelor (I.N.H.G.A.), precum și direcții specifice din cadrul municipalităților și consiliilor județene care participă la reuniunile Comitetelor Locale și Județene pentru Situații de Urgență (C.L.S.U., C.J.S.U.) și organizații de voluntariat pentru situații de urgență.

Elaborarea măsurilor pachetului de pregătire vizează atingerea obiectivului 6 din seria de obiective ale României privind Managementul Riscului la Inundații, și anume: *Creșterea gradului de conștientizare și reziliență cu privire la riscurile la inundații, precum și creșterea capacității de avertizare timpurie, alarmare, intervenție și răspuns în caz de urgență*. La baza acestui obiectiv se află indicatorii utilizați pentru măsurarea eficienței pachetului de măsuri și respectiv pentru susținerea justificării acesteia.

Acești indicatori sunt următorii:

- A. Reducerea pagubelor datorate Pachetului de Măsuri de Pregătire;
- B. Reducerea pierderilor de vieți omenești datorate Pachetului de Măsuri de Pregătire;
- C. Disponibilitatea unor produse de prognoză și avertizare optimizate;
- D. Numărul Unităților de intervenție operativă în cazul situațiilor de urgență (subunități de intervenție) din cadrul I.G.S.U. cu un timp de reacție de 20 de minute pentru localități și respectiv numărul centrelor de intervenție rapidă (CIR) și ale sistemelor de gospodărire a apelor (S.G.A), suport ale intervenției, ale A.B.A-urilor cu un timp de reacție de 90 de minute pentru asigurarea intervenției la infrastructura de apărare la inundații, expusă la risc din cadrul A.P.S.F.R.-urilor;

- E. % persoanelor situate în A.P.S.F.R.-urile cu risc ridicat, care primesc avertizări la inundații prin diferite canale de comunicare (sistemul RO-Alert, avertizare directă, alarmare cu sirene);
- F. % persoanelor care acționează atunci când primesc avertizări la inundații;
- G. % persoanelor vizate de campaniile de sporire a gradului de conștientizare (în principal prin implicarea acestora în realizarea unor exerciții / broșuri / hărți anuale)
- H. % campaniilor adresate în mod special comunităților marginalizate.

Abordarea etapizată

Pentru elaborarea și justificarea Pachetului de Măsuri de Pregătire și de Răspuns în cazul situațiilor de urgență pentru România, a fost adoptată o abordare etapizată, ce include următoarele etape:

- Evaluarea capabilităților, capacităților și a infrastructurii existente aferente tuturor părților interesate cu privire la Pachetul de Măsuri de Pregătire și de Răspuns în cazul situațiilor de urgență;
- Evaluarea nevoilor, prin intermediul unei analize bine definite a deficiențelor: analiza deficiențelor a reluat elemente din etapa anterioară și definește îmbunătățirile necesare. Aceste îmbunătățiri propuse sunt rezultatul organizării unei serii de întâlniri/workshopuri, ateliere de lucru și rezultatele completării unor chestionare, care au oferit suportul pentru compararea și completarea analizei privind practica din alte state;
- Evaluarea și justificarea unui pachet de măsuri aplicabile la nivel național, regional și local.

Ar trebui remarcat faptul că, în timp ce măsurile de prevenire și protecție (Categorie B) au fost elaborate în special pentru fiecare A.B.A. în parte, elaborarea Pachetului de Măsuri de Pregătire și de Răspuns în cazul situațiilor de urgență a fost efectuată la nivel național, incluzând toate organizațiile relevante și acoperind scările menționate mai sus, și anume nivelul național, regional și local. Deficiențele și măsurile ulterioare care au fost identificate ca parte din procesul de elaborare a măsurilor de prevenire și protecție (Categorie B) au influențat procesul de elaborare a Pachetului de Măsuri de Pregătire și de Răspuns în cazul situațiilor de urgență.

Nivelul de apărare actual, precum și cel oferit de măsurile de prevenire și protecție prioritizate (Categorie B), au definit nevoile și deficiențele și astfel măsurile propuse pentru Pachetul de Măsuri de Pregătire și de Răspuns în cazul situațiilor de urgență. În scopul justificării Pachetului de Măsuri de Pregătire și de Răspuns în cazul situațiilor de urgență, măsurile incluse în acest pachet vor viza riscul rezidual. Justificarea pachetului a fost realizată la mai multe nivele justificative, inclusiv prin utilizarea analizei cost-beneficiu. Abordarea adoptată respectă cerințele agențiilor de finanțare ale UE.

Analiza deficiențelor

Ulterior unei analize a capabilităților și capacităților existente în România pe această temă, un pas important în elaborarea Pachetului de Măsuri de Pregătire și de Răspuns în cazul situațiilor de urgență a fost reprezentat de efectuarea unei ample analize a deficiențelor. Pentru acest proces, a fost utilizată clasificarea aferentă cadrului Ready2Respond al Băncii Mondiale (figura 19) ca mijloc de structurare a analizei și de identificare a potențialelor căi de optimizare ale capacității de management al situațiilor de urgență în cazul inundațiilor, urmărind tranziția de la etapa de răspuns la cea de restabilire a situației de normalitate.

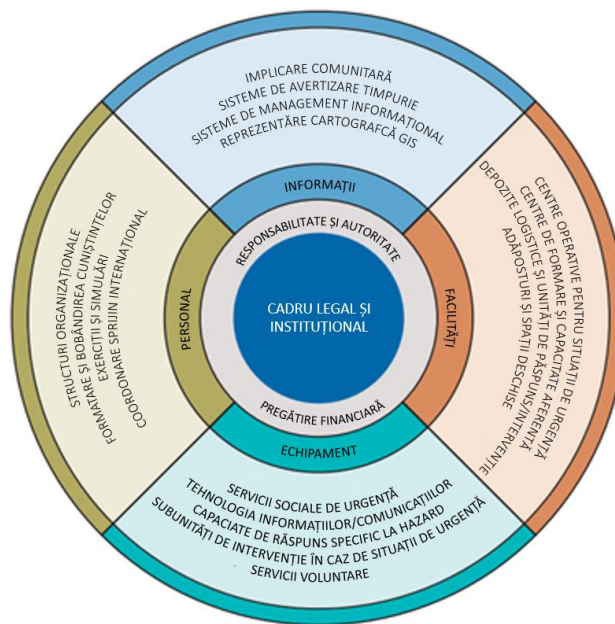


Figura 19. Principalele Componente ale Sistemului de Pregătire și Răspuns în situații de urgență conform Cadrelui Ready2Respond

Analiza deficiențelor a fost efectuată utilizând următoarele metode:

- **Analiza documentară** – A fost efectuată o analiză a documentelor strategice și legislative adecvate, nominalizate de către principalele părți interesate privind managementul riscului la inundații din România. În cadrul acestor documente au fost identificate unele deficiențe, acestea fiind ulterior verificate prin raportarea la publicațiile din România referitoare la Managementul Riscului la Dezastre (MRD) cu scopul de a vedea dacă problemele respective erau sau nu persistente și dacă agențiile se confruntau sau nu în mod indirect cu acestea.
- **Implicarea părților interesate** – Interveniile cu părțile interesate au fost organizate la nivel național împreună cu principalele instituții responsabile cu managementul riscului la inundații din România. Delegații acestora li s-a cerut să-și exprime părerea cu privire la nivelul actual al capacităților și capabilităților, în baza expertizei acestora care să ghideze direcția analizei pentru a realiza o evaluare optimă a modului de funcționare a sistemului.
- **Ateliere de lucru/workshopuri** – Atelierele de lucru au fost utilizate pentru triangularea constatărilor aferente etapelor anterioare și pentru a oferi experiențe la nivel local și regional cu privire la aplicarea abordărilor legate de managementul riscului la inundații și nivelele actuale de răspuns la managementul situațiilor de urgență. Acestea au fost concepute pentru a permite părților interesate din cadrul numeroaselor agenții și sectoare de activitate, reprezentând principalele agenții locale și naționale, să analizeze capacitățile și capabilitățile actuale privind principalele evenimente referitoare la inundații, să identifice deficiențele și să propună îmbunătățiri practice și realizabile. Dat fiind faptul că atelierele de lucru au fost organizate în diverse A.P.S.F.R.-uri, obiectivul acestor ateliere a fost acela de a obține rezultate viabile la nivel național.
- **Sesiuni destinate A.B.A-urilor** – După susținerea atelierelor de lucru, o întâlnire în sesiuni de lucru au vizat A.B.A-urile (trei grupe de lucru) pentru a identifica posibilitățile de a consolida capacitățile și capabilitățile existente, precum și nevoile percepute ale acestora. O descriere inițială a concluziilor atelierelor de lucru a fost prezentată reprezentanților A.B.A-urilor, în vederea evaluării și elaborării ulterioare cu scopul de a analiza dacă, din perspectiva acestora, există

eventuale chestiuni suplimentare care nu au fost adresate. Rezultatele acestei sesiuni au fost abordate ulterior în cadrul constatărilor generale.

De la analiza deficiențelor la pachetul de măsuri consolidate

În baza elementelor menționate anterior, rezultatul analizei deficiențelor a constat într-o listă inițială de măsuri care ar putea aborda deficiențele și nevoile României cu privire la măsurile de pregătire și de răspuns în cazul situațiilor de urgență. Aceste măsuri sunt generice, adică nu sunt specifice niciunei A.B.A., însă sunt valabile pentru România în general. Acestea au fost concepute utilizând o triangulare a metodelor discutate anterior și clasificate conform cadrului R2R, precum și măsurile vizate de la nivel național, regional și local.

Această listă inițială de măsuri a fost ulterior supusă și unei analize aprofundate pe trei nivele diferite:

- Analiza intervențiilor în caz de inundații, efectuate în ultimii 10 ani;
- Analiza realizată în baza noilor hărți de hazard și de risc la inundații disponibile pentru toate cele 526 de A.P.S.F.R.-uri;
- Analiza a vizat înțelegerea situației la nivel regional / bazinal.

Prin analiza intervențiilor în caz de inundații din ultimii ani, nu numai că putem avea o imagine clară asupra lecțiilor învățate, dar numărul și tipul de intervenții pot contribui la plasarea într-un context mai extins (numeric) a măsurilor de pregătire – a se vedea de asemenea figura 20, care prezintă pagubele înregistrate (de către I.G.S.U.) exprimate în Lei/an. Aceste pagube înregistrate reprezintă de fapt o subestimare a valorii reale. Această analiză a evidențiat și faptul că este de asemenea importantă sublinierea ideii conform căreia o parte relevantă aferentă riscului la inundații la nivelul României există în afara celor 526 de A.P.S.F.R.-uri, iar măsurile de pregătire, conform definiției, pot de asemenea aduce valoare adăugată în acest caz.

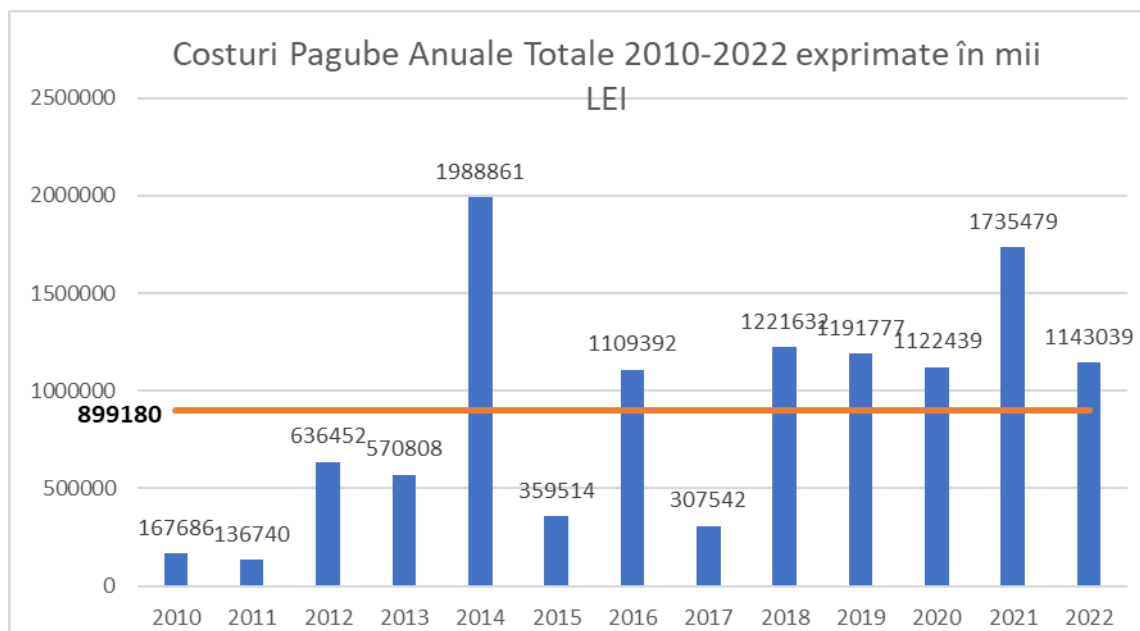


Figura 20. Costuri aferente pagubelor provocate de inundații pe an (2010-2022)

Noile hărți de hazard și hărți de risc la inundații disponibile pentru toate cele 526 de A.P.S.F.R.-uri au oferit numeroase informații despre riscul rezidual actual care trebuie abordat prin intermediul măsurilor de pregătire. Este esențială înțelegerea conceptului de A.P.S.F.R., de exemplu cu privire la: receptorii expuși riscului, condițiile hidro-meteorologice,

precum și proximitatea față de diferite centre de răspuns la care se poate apela pentru diminuarea riscului la inundații, înainte, în timpul și după un astfel de eveniment.

O analiză GIS a tuturor subunităților din cadrul I.G.S.U. indică în mod clar necesitatea existenței unor centre suplimentare (figura 21). Această figură indică numărul de puncte aferente unui A.P.S.F.R. (partea inițială, mediană și finală a A.P.S.F.R..) care nu se încadrează în criteriul aferent intervalului de 20 minute de reacție a unei subunități de intervenție din cadrul I.G.S.U.

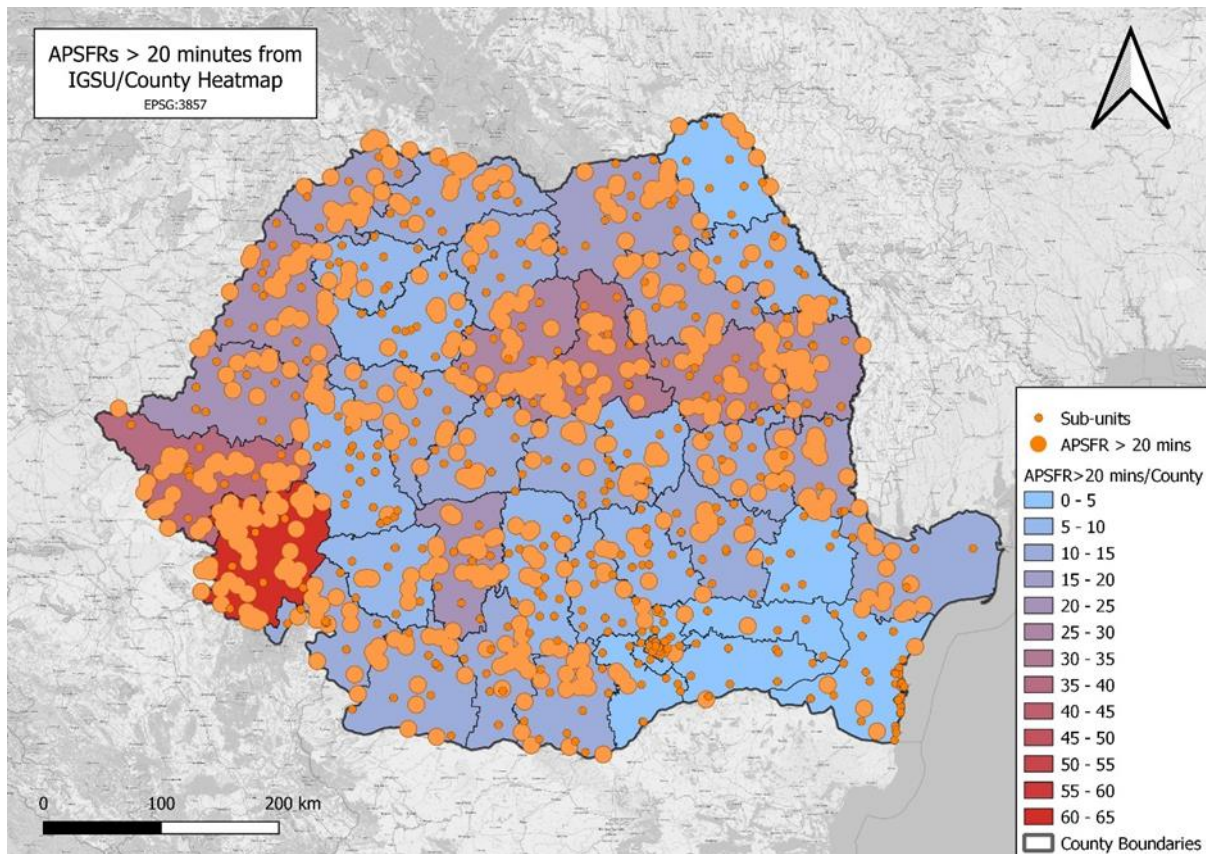


Figura 21. Amplasarea și numărul de locații de intervenție aferente unui A.P.S.F.R. care nu se încadrează în criteriul aferent intervalului de 20 minute de reacție a unei subunități de intervenție din cadrul I.G.S.U.

O analiză GIS a centrelor de intervenție rapidă (CIR) ale A.B.A-urilor și a sistemelor de gospodărire a apelor (S.G.A) a indicat faptul că acestea, în 80%, respectiv 96% dintre cazuri, respectă criteriul A.N.A.R. de a se încadra într-un interval de 90 de minute pentru efectuarea unei intervenții la nivelul A.P.S.F.R.-urilor. În baza acestor condiții favorabile, nu sunt prevăzute centre suplimentare pentru A.B.A-uri.

Această analiză mai aprofundată și discuțiile ulterioare cu diferitele ministere și agenții au făcut posibilă o îmbunătățire ulterioară a pachetului de măsuri.

Pachetul de măsuri propuse

Procesul de elaborare și justificare a pachetului de măsuri a dus la obținerea unui set complet de măsuri de pregătire și de răspuns în cazul situațiilor de urgență. Cele 29 măsuri obținute pot fi grupate în următoarele 6 categorii:

- Crearea unei reziliențe strategice,
- Crearea unui set de cunoștințe instituționale,
- Monitorizare eveniment, identificare și prognozare,
- Comunicare/avertizare/alarmare,
- Planificarea răspunsului,
- Răspuns, salvare și protejarea persoanelor, animalelor și bunurilor și înlăturarea efectelor negative ale evenimentului.

Măsurile legate de refacere, inclusiv conceptele de reconstruire în condiții optimizate, au fost identificate în timpul procesului de elaborare a pachetului de măsuri, însă nu au fost prioritizate pentru P.M.R.I. Ciclul II.

În tabelul 23 sunt sumarizate măsurile, inclusiv identificarea modului de asumare a responsabilităților aferente acestora. Deși asumarea responsabilităților revine diferitelor organizații, măsurile sunt intercorelate, iar aplicarea cu succes a acestora depinde în mare măsură de implementarea întregului pachet de măsuri (tabelul 23).

O descriere a măsurilor Pachetului de Pregătire și de Răspuns în cazul situațiilor de urgență este prezentată în *Anexa 17*. Fiecare dintre măsuri a fost bugetată. Costurile respective nu includ TVA și nici cheltuielile cu personalul din cadrul diverselor organizații.

Tabelul 23. Pachetul de Măsuri de Pregătire și de Răspuns în cazul situațiilor de urgență

Categoria	Nr.	Măsura	Instituția vizată
Crearea rezilienței strategice	1a	O mai bună armonizare a obiectivelor strategice în cadrul corelării indicatorilor privind schimbările climatice, urbanism, sărăcie și reducerea riscului la dezastre	Departamentul pentru Situații de Urgență
	1b	Elaborarea unor abordări pentru managementul riscului la dezastre centrate pe oameni la nivel local și județean	I.G.S.U.
Crearea setului de cunoștințe instituționale	2a	O mai bună înțelegere la nivel teritorial/ local a rolurilor și responsabilităților cu privire la managementul riscului la inundații, în special pentru cursurile de apă necadastrate	A.B.A-urile și Unitățile ISU
	2b	Optimizarea suportului și orientării pentru instituțiile de la nivel local și județean cu privire la managementul riscului la inundații și a necesitatilor de raportare a acestora	M.M.A.P.
	2c	Înființarea unei școli naționale de hidrologie și gospodărire a apelor	INHA, A.N.A.R., ANIF
	2d	Ghid orientativ pentru procedurile de evacuare	I.G.S.U.
	2e	Optimizarea capacității instituționale de formare și sprijin pentru crearea unui set comun de cunoștințe instituționale; crearea unei platforme comune de formare și raportare operațională	M.M.A.P., I.G.S.U.
Monitorizare, identificare și prognozare	3a	Optimizarea monitoringului și a managementului datelor	A.N.A.R., A.B.A-urile, I.N.H.G.A (și A.N.M.)
	3a_1.2	Proiectul „Extinderea rețelei naționale de observații din cadrul Sistemului Meteorologic Integrat Național (SIMIN)”	A.N.M.
	3a_1.3	Proiectul "Modernizarea infrastructurii de monitorizare și avertizare a fenomenelor hidro-meteorologice severe în vederea asigurării protecției vieții și a bunurilor materiale - INFRAMETEO”	A.N.M.
	3b_2	Optimizarea prognozării prin implementarea unor platforme, modele, sisteme de suport decizional și interfețe (asigurate prin componente hardware și software) - WATMAN2	A.N.A.R., I.N.H.G.A, I.G.S.U. și A.B.A-urile
Comunicare publică	4a	Optimizarea privind diseminarea avertizărilor timpurii și a alertelor în comunicare către instituțiile relevante	M.M.A.P., A.N.A.R., I.N.H.G.A, A.B.A-urile, A.N.M., I.G.S.U., și centrele operative județene
	4b	Elaborarea și diseminarea hărților de hazard și de risc la inundații la nivel bazinal și județean cu acoperire națională	A.N.A.R., A.B.A-urile și S.G.A

Categoria	Nr.	Măsura	Instituția vizată
	4c	Grad sporit de conștientizare a riscului la inundații în rândul comunităților locale inclusiv înțelegerea planurilor de urgență și a strategiilor comportamentale pe care acestea le pot adopta înainte, în timpul și după un eveniment de inundații	I.G.S.U., CLSU, CJSU, Prefecturile și Primăriile
	4d	O mai bună integrare în curricula națională a abordărilor privind managementul riscului la inundații și strategiilor mai ample de reducere a riscului la dezastre	Ministerul Educației, M.M.A.P. și I.G.S.U.
	4e	Numirea unor campioni ai vulnerabilității pentru o mai bună reziliență a grupurilor vulnerabile și/sau a grupurilor marginalizate printr-o mai bună înțelegere și diseminare a informațiilor privind managementul riscului la inundații și comunicarea bidirecțională a acestor informații	A.B.A-urile, ISU-urile, Primăriile și Prefecturile
	4f	O mai bună acoperire cu sisteme de alarmare și eficientizarea modului de diseminare a mesajelor de avertizare (Proiectul WATMAN2)	A.N.A.R.
Planificare răspuns	5a	Crearea bazelor de date pentru o mai bună comunicare a cunoștințelor instituționale, consolidarea informațiilor și optimizarea procesului de luare a unor decizii informate cu privire la riscuri	M.M.A.P., M.A.I, MDLPA și MIPE
	5b	O mai bună colaborare interinstituțională prin efectuarea unor exerciții și simulări	I.G.S.U., A.N.A.R., precum și administrațiile locale
	5c	Capacitatea sporită a serviciului de voluntariat pentru sprijinirea eficientă a eforturilor privind managementul riscului la inundații	M.A.I, I.G.S.U. și A.N.A.R.
	5d	Grad sporit de claritate cu privire la rolurile și responsabilitățile avute în cadrul serviciului de voluntariat cu privire la managementul riscului la inundații	I.G.S.U.
	5e	Un grad sporit de analiză a vulnerabilității privind managementul riscului la inundații și a eforturilor pentru un răspuns eficient	M.A.I pentru finanțare, I.G.S.U. și A.N.A.R.
	5f	Eficiență sporită a procedurilor de evacuare în timpul unei inundații prin utilizarea unor panouri informative pentru principalele rute de evacuare	I.G.S.U.
Răspuns, salvare și ajutor	6a	Cresterea capacității și eficienței dispeceratelor A.N.A.R. și I.G.S.U.	Finanțare asigurată de către M.M.A.P./A.N.A.R., implementarea de către I.G.S.U.
	6b	Cresterea capacității de răspuns a A.N.A.R.	A.N.A.R.
	6c	Extinderea capacității de răspuns a I.G.S.U. (7 depozite regionale, 20 cladiri pentru detasamentele de interventie, 30 cladiri pentru subunitati de interventie și echipamente pentru interventia în caz de inundații)	I.G.S.U.
	6d	Integrarea operativa a seturilor de echipamente pentru a permite un răspuns eficient în caz de inundații	A.N.A.R. și I.G.S.U.
	6e	Extinderea sistemului de comunicatii pentru situatiile de urgenta pentru a permite un răspuns eficient în caz de inundații (la statiile hidrometrice, la baraje, dispecerate si centrele de prognoza hidrologica national si cele bazinale)	M.A.I, M.M.A.P., I.G.S.U. și A.N.A.R.
	6f	Cresterea capacitatii si a resurselor necesare pentru evacuarea eficientă și eficace în caz de inundații	I.G.S.U.
	6g	Asigurarea Centrelor Operative Județene a cerințelor minime privind echipamentele de interventie în cazul inundațiilor	M.A.I va asigura resursele necesare pentru sediul Prefecturilor
	6h	Revizuirea procesului operativ pentru colectarea datelor privind pagubele și pierderile	Departamentul pentru Situații de Urgență, CJSU, Serviciul de Voluntariat și unitățile ISU

Justificarea pachetului de măsuri

Justificarea măsurilor din Pachetul de Măsuri de Pregătire și de Răspuns în cazul situațiilor de urgență a fost realizată la următoarele nivele:

- Abordarea I: o evaluare calitativă a beneficiilor și costurilor aferente fiecărei măsuri din cadrul pachetului de măsuri. Acest lucru implică faptul că, din perspectivă calitativă și în baza opiniei de specialitate, beneficiile asociate fiecărei măsuri justifică respectivele costuri aferente unei anumite măsuri.
- Abordarea II: justificări specifice utilizând literatura de specialitate recunoscută la nivel global, cerințele legale, precum și analizele specifice (e.g., utilizând GIS). Acolo unde există obligații legale, acestea, prin definiție, justifică nevoia adoptării măsurii respective. De asemenea conform experiențelor înregistrate în alte state din Europa și la nivel internațional, literatura de specialitate oferă o bună orientare cu privire la justificarea măsurilor. Acolo unde este relevant și posibil, aceasta a fost aplicată măsurilor incluse în pachet. Ar trebui reținut faptul că fiecare măsură poate fi de asemenea considerată ca fiind promovată în conformitate cu cadrul SENDAI.
- Abordarea III: o ACB la nivel macro a întregului pachet de măsuri, utilizând conceptul de Nivele de Maturitate. Folosind acest concept, a fost posibilă evaluarea schimbării radicale a acestui pachet de măsuri din perspectiva optimizării capacităților și capabilităților României. Această schimbare radicală poate fi transpusă în beneficii aferente pachetului (și anume pagube reduse) și poate fi comparată cu costurile aferente pachetului de măsuri. Această analiză a demonstrat faptul că pachetul este viabil din perspectiva unei ACB.
- Abordarea IV: ACB detaliate pentru elementele din cadrul pachetului de măsuri, aplicate A.P.S.F.R.-urilor reprezentative, utilizând conceptul de beneficii implicate (Benefit Pathway). Au fost analizate în detaliu mai multe A.P.S.F.R.-uri reprezentative, demonstrând faptul că beneficiile pot fi asociate diferitelor măsuri de reducere sau atenuare a riscului la inundații. Acestea au indicat de asemenea un raport favorabil Beneficiu/Cost.

În concluzie, fiecare măsură din pachet este justificată în cel puțin două dintre abordările de mai sus, însă, în diferite cazuri, justificarea s-a făcut chiar prin intermediul a trei sau patru abordări, dovedindu-se astfel ca pachetul este viabil. Atunci când acest lucru este transpus de asemenea la nivelul indicatorilor menționați la începutul acestei secțiuni, pot fi constatate următoarele aspecte pentru scenariul de bază și situația ce "include pachetul de măsuri" (tabelul 24): Implementarea măsurii poate fi în general realizată în primii doi ani, beneficiile pachetului de măsuri vor spori gradual și acestea ar trebui realizate înainte de următorul ciclu aferent PMRI.

Costurile totale de investiții asociate pachetului de măsuri este de aproximativ 400 de milioane de euro fără TVA. În costurile totale sunt incluse circa 13 milioane de euro pentru cheltuielile cu personalul din cadrul ministerelor și agențiilor implicate.

Tabelul 24. Valorile de referință și valorile țintă per indicator pentru Pachetul de Măsuri de Pregătire

Nr.	Indicator (A_B)/sub-indicator (C-H)	Valoarea de Referință	Valoarea țintă ce include pachetul de măsuri
A	Reducerea pagubelor datorate Pachetului de Măsuri de Pregătire	Aproximativ 3% din 1,72 Miliarde €	Aproximativ 5% din 1,72 Miliarde €
B	Reducerea pierderilor de vieți omenești datorate Pachetului de Măsuri de Pregătire	Aproximativ 3% din 14 (abordare istorică) / 70 (evaluarea riscurilor)	Aproximativ 5% din 14 (abordare istorică) / 70 (evaluarea riscurilor)
C	Disponibilitatea unor produse de prognoză și avertizare optimizate	< 48 de ore abordare deterministă	> 72 de ore abordare probabilistă
D	Numărul unităților operative de intervenție în situații de urgență din cadrul I.G.S.U. cu un timp de reacție de 20 de minute pentru localități și respectiv numărul de centrelor de intervenție rapidă (CIR) și sisteme de gospodărire a apelor (S.G.A) ale A.B.A-urilor cu un timp de deplasare de 90 de	A.B.A-uri: CIR 80%, S.G.A: 96% Unități I.G.S.U.: 51%	A.B.A-uri: CIR 80%, S.G.A: 96% Unități I.G.S.U.: 75%

Nr.	Indicator (A_B)/sub-indicator (C-H)	Valoarea de Referință	Valoarea țintă ce include pachetul de măsuri
	minute pentru intervenția la infrastructura de apărare împotriva inundațiilor expusă la risc din cadrul A.P.S.F.R.-urilor		
E	% persoanelor din A.P.S.F.R.-urile cu risc ridicat care primesc avertizări de inundații prin diferite canale de comunicare (sistemul RO-Alert, avertizare directă, alarmare cu sirene)	75%	95%
F	% persoanelor care acționează atunci când primesc avertizări de inundații	50%	>75%
G	% persoanelor vizate de campaniile de sporire a gradului de conștientizare (în principal prin implicarea acestora în realizarea unor exerciții / broșuri / hărți anuale)	20%	>50%
H	% campaniilor adresate în mod special comunităților marginalizate	< 1%	>25%

Valorile țintă au fost obținute utilizând diferite abordări privind justificarea și acestea sunt documentate în cadrul Raportului privind Pachetul de Măsuri de Pregătire și de Răspuns în cazul situațiilor de urgență.

5.5 Descrierea legăturii dintre măsurile de reducere al riscului la inundații și atingerea obiectivelor de management al riscului la inundații pe sectorul românesc al Fluviului Dunărea

România a definit un set clar de obiective de management al riscului la inundații, după cum sunt acestea descrise în Capitolul 4. Pentru atingerea acestor obiective, a fost elaborat un Program de Măsuri pentru P.M.R.I.Ciclul II. După cum era specificat anterior în acest plan, Programul de Măsuri constă în trei categorii principale de măsuri:

- A. Măsuri Naționale, și anume măsuri legate de politici, ghiduri, instrumente, precum și activități de consolidare a capacității.
- B. Măsuri de Prevenire și Protecție la nivel local/ A.P.S.F.R., integrate la nivel de strategie A.P.S.F.R., prioritizate la nivelul bazinului hidrografic, și anume măsuri structurale și nestructurale de la nivel local.
- C. Măsuri de Pregătire, inclusiv de răspuns și redresare, și anume măsuri de avertizare timpurie, răspuns, salvare, ajutor și refacere.

Corelările generale între obiectiv și categoria de măsuri sunt indicate în figura 22. Mai multe informații detaliate cu privire la corelarea măsurilor specifice cu obiectivele și modul în care aceste informații au fost utilizate pentru identificarea, evaluarea și selectarea măsurilor sunt prezentate în secțiunea următoare.

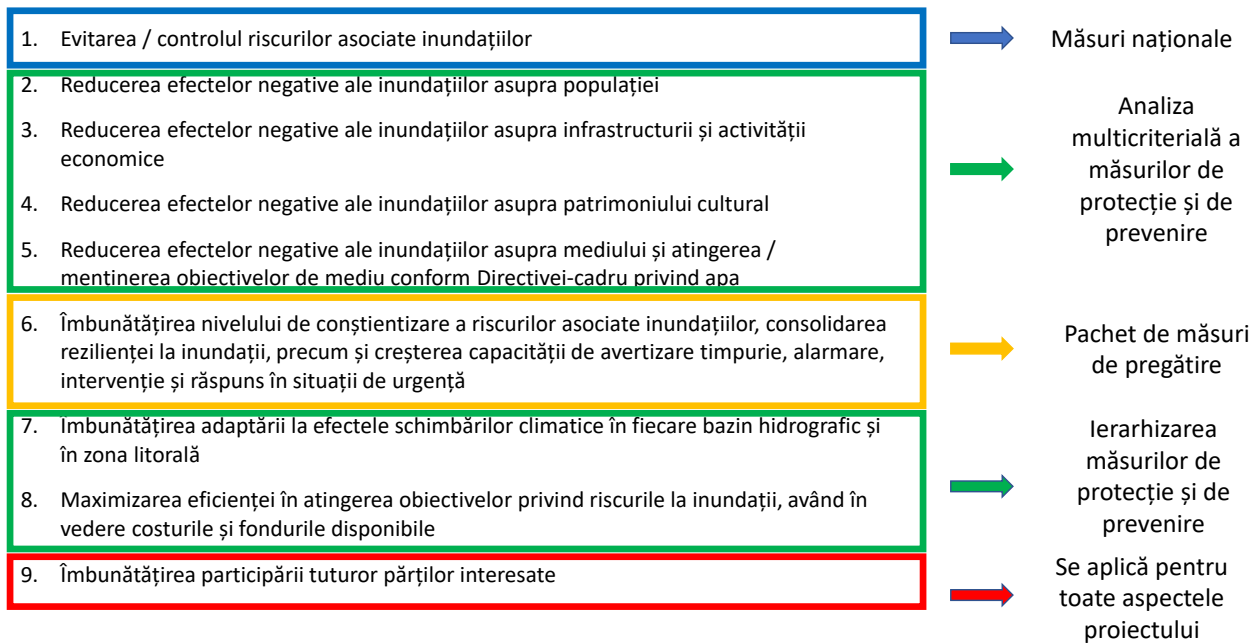


Figura 22. Corelarea generală a obiectivelor de management al riscului la inundații din România cu categoriile de măsuri

Referitor la Măsurile Naționale (Categorie A)

În general, scopul măsurilor naționale este acela de a crea cadrul legal și instituțional eficace pentru managementul riscului la inundații și de a contribui astfel la realizarea tuturor obiectivelor de management al riscului la inundații. Cu toate acestea, se pune accent special pe evitarea și controlul riscului la inundații, astfel corelarea cu Obiectivul 1 fiind cea mai specifică. După cum sugerează și numele, măsurile naționale nu sunt specifice fluviului Dunărea, ci acestea se aplică tuturor Unităților de Management din România.

Procesul de elaborare a măsurilor naționale nu a inclus definirea indicatorilor specifici care stau la baza obiectivelor. Astfel, în această etapă, nu este posibilă corelarea directă și cuantificarea contribuțiilor specifice ale acestor măsuri prin raportare la obiective. Cu toate acestea, tabelul cu prioritățile pentru măsurile naționale prezentat în Capitolul 5.2 indică în general relația măsurilor cu obiectivele. Fișele de proiect întocmite pentru măsurile naționale prioritizate definesc în detaliu obiectivele și eventualele beneficii ale măsurilor. Aceste informații permit o corelare între măsurile naționale specifice și contribuția acestora la atingerea diferitelor obiective.

Referitor la Măsurile de Prevenire și Protecție (Categorie B)

Ulterior etapei de analiză (screening), toate măsurile de prevenire și protecție au fost evaluate sistematic în baza unei AMC și respectiv a unei ACB (rapide). Atât AMC, cât și ACB (rapidă) permit corelarea și cuantificarea contribuțiilor măsurilor prin raportare la obiectivele specifice.

AMC utilizează 23 de indicatori în baza cărora se realizează evaluarea, acoperind criterii cu privire la aspecte sociale, economice, culturale, de mediu și implementabilitate (tabelul 25). Astfel, impactul măsurilor, care va fi cuantificat prin intermediul celor 23 de indicatori poate fi corelat direct cu obiectivele 2-5 și respectiv 7-8. O descriere detaliată a indicatorilor este realizată în *Metodologia de elaborare a Programului de Măsuri*.

Tabelul 25. Prezentarea generală a criteriilor AMC

CRITERII AMC				
Social	Economic	Cultural	Mediu	Implementabilitate
INDICATORI PER CATEGORIE				
<ul style="list-style-type: none"> • Proprietăți cu destinație rezidențială • Sănătatea umană • Captarea apei pentru consum uman • Infrastructura socială • Infrastructura de recreere • Comunități marginalizate și vulnerabile • Reziliență 	<ul style="list-style-type: none"> • Infrastructura de transport • Infrastructura de utilități • Proprietăți cu destinație rezidențială • Activitatea economică • Agricultură 	<ul style="list-style-type: none"> • Obiective culturale • Amenajare teritorială și urbană 	<ul style="list-style-type: none"> • Poluare • Biodiversitate • Piscicultură • Râuri naturalizate (cu privire la hidromorfologie) • Calitatea apei • Calitatea solului • Vulnerabilitatea la schimbările climatice • Captarea zonelor cu efect de seră 	<ul style="list-style-type: none"> • Implementabilitate

ACB (rapidă) este corelată în mod clar cu obiectivele 7 și 8. În privința schimbărilor climatice, *Metodologia de elaborare a Programului de Măsurii* a promovat definirea măsurilor care va duce la optimizarea nivelului de adaptare în două feluri:

- Privind definirea măsurilor, a amplasamentelor și dimensiunilor acestora, se aplică următoarele puncte de pornire:
 - Toate strategiile alternative aferente A.P.S.F.R.-urilor vor viza atingerea standardelor de protecție și costurile la data actuală plus includerea toleranțelor necesare în proiectare și o alocare suplimentară privind schimbările climatice. Cea din urmă presupune necesitatea ca măsura respectivă să se conformeze totuși acestui standard țintă de protecție pe o perioadă de 50 de ani de acum înainte.
 - Măsurile vor fi concepute pentru a fi de tip no-regret la adaptări ulterioare (și anume au fundații mai solide). Măsurile de adaptare viitoare în sine nu sunt totuși incluse în concept sau costuri pe o perioadă de evaluare de 50 de ani (deoarece acestea nu sunt practice sau necesare în această etapă de elaborare a Programului de Măsurii).
- Privind evaluarea măsurilor:
 - ACB (rapidă) ține cont de potențiala creștere viitoare a pagubelor medii anuale evitate, date fiind condițiile actuale din anul 2022 până la scenariul viitor privind schimbările climatice din 2072 (de la finalul perioadei de evaluare). Se presupune că există o creștere liniară. Aceasta este în conformitate cu abordarea privind proiectarea cu considerarea nivelurilor generate de viitoarele schimbări climatice. Ambele cazuri (scenariul de bază și viitoarele schimbări climatice) sunt definite fie de 3 probabilități anuale de depășire (Ciclul I) și respectiv 5 probabilități anuale de depășire (Ciclul II).
 - În faza privind Strategia aferentă Unităților de Management, testele de robustețe privind schimbările climatice sunt utilizate cu scopul de a determina strategia optimă pentru schimbările climatice prin confirmarea caracterului adecvat al conceptului referitor la viitoarele schimbări climatice. Această evaluare a vulnerabilității strategiei cu privire la viitoarele schimbări climatice vizează asigurarea faptului că abordarea selectată este una robustă, flexibilă și adaptabilă. Necesitatea includerii sau nu a măsurilor de adaptare a fost evidențiată în urma realizării acestor teste.

În ceea ce privește Obiectivul 8, ACB va genera raportul cost-beneficiu, ilustrând eficiența cu care o măsură poate aborda riscul la inundații.

Atât AMC, cât și ACB (rapidă) au fost utilizate pentru a estima contribuțiile măsurilor (prioritizate) la atingerea obiectivelor P.M.R.I. Ciclu II. În baza acestora, reprezentanții pentru fluviul Dunărea au putut stabili ținte specifice pentru obiectivele corelate cu măsurile de prevenire și protecție, după cum sunt acestea descrise ulterior în Capitolul 6.

Cu privire la Pachetul de Măsuri de Pregătire (Categorii C)

Pentru Pachetul de Măsuri de Pregătire, în completarea Obiectivului 9, care este relevant în general pentru toate categoriile, se pune accentul pe Obiectivul 6. După cum a fost indicat anterior în Capitolul 5.4, Pachetul de Măsuri de Pregătire, deși are aplicabilitate la nivel național, regional și local, a fost conceput pentru întreaga Românie, fără a fi neapărat specific fluviului Dunărea.

Pentru Obiectivul 6, a fost definit un set de indicatori. Fiecare măsură inclusă în Pachetul de Măsuri de Pregătire a fost corelată cu unul sau mai mulți indicatori, stabilind astfel o corelare clară cu obiectivul major 6. Indicatorii care stau la baza obiectivului 6 sunt următorii:

- B. Reducerea pagubelor datorate Pachetului de Măsuri de Pregătire.
- C. Reducerea pierderilor de vieți omenești datorate Pachetului de Măsuri de Pregătire.
- D. Disponibilitatea unor produse de prognoză și avertizare optimizate.
- E. Numărul de centre operative pentru intervenții pentru situații de urgență din cadrul I.G.S.U. cu un timp de reacție de 20 de minute pentru localități și respectiv numărul centrelor de intervenție rapidă (C.I.R.) din cadrul A.N.A.R. și sistemelor de gospodărire a apelor (S.G.A.) ale A.B.A.-urilor cu un timp de deplasare de 90 de minute pentru intervenția la infrastructura de apărare împotriva inundațiilor expusă la risc din cadrul A.P.S.F.R.-urilor.
- F. Procentul de persoane situate în A.P.S.F.R.-urile cu risc ridicat, care primesc avertizări de inundații prin diferite canale de comunicare (sistemul RO-Alert, avertizare directă, alarmare cu sirene).
- G. Procentul de persoane care acționează atunci când primesc avertizări de inundații.
- H. Procentul de persoane vizate de campaniile de sporire a gradului de conștientizare (în principal prin implicarea acestora în realizarea unor exerciții / broșuri / hărți anuale).
- I. Procentul de campanii adresate în mod special comunităților marginalizate.

Pentru Pachetul de Măsuri de Pregătire, impactul diferitelor măsuri este cuantificat pentru fiecare indicator în parte. Acest lucru a fost realizat prin intermediul unei ACB dedicate a întregului pachet de măsuri, precum și în baza GIS și respectiv a opiniei de specialitate. Abordarea cu privire la justificarea pachetului de măsuri este în conformitate cu orientările UE (JASPERS). De asemenea, în cazul Pachetului de Măsuri de Pregătire, ținte specifice pentru fiecare dintre indicatorii corelați cu Obiectivul 6 sunt descrise ulterior în Capitolul 6 din acest plan.

5.6 Descrierea măsurilor de reducere al riscului la inundații luate în temeiul actelor de reglementare europene

5.6.1 Coordonarea cu Directiva Cadru Apă

Planurile de Management al Bazinelor Hidrografice și Planurile de Management al Riscului la Inundații sunt elemente de gestionare integrată a bazinelor hidrografice și, de aici, importanța coordonării între cele două procese, ghidate de Directiva Cadru Apă și, respectiv, de Directiva Inundații. Prezenta secțiune indică modul în care metodologia de elaborare a Programului de Măsurii (descrișă în prezentarea generală din secțiunea 5.1) și abordarea asociată este aliniată la Strategia Comună de Implementare a Comisiei Europene pentru Directiva Cadru Apă (*Common Implementation Strategy*).

Aspecte instituționale

Autoritatea publică centrală în domeniul apelor împreună cu Administrația Națională “Apele Române” reprezintă autoritățile statului care are au ca responsabilitate implementarea ambelor Directive - Directiva 2000/60/C.E. și Directiva 2007/60/C.E.. Ca urmare, între atribuțiile principale ale A.N.A.R./A.B.A., se numără atât elaborarea Planurilor de Management al Bazinelor Hidrografice precum și elaborarea Planurilor de Management al Riscului la Inundații pentru cele 11 Administrații Bazinale de Apă și pentru Fluviul Dunărea (Unități de Management) cu suportul Institutului Național de Hidrologie și Gospodărirea Apelor.

Aspecte metodologice

Abordarea și metodologia utilizată pentru elaborarea Planurilor de Management al Riscului la Inundații ciclul II sunt dezvoltate din punct de vedere conceptual în concordanță cu cerințele Directivei Inundații și Directivei Cadru-Apă, prin urmare, acestea corespund Strategiei Comune de Implementare pentru Directiva Cadru-Apă. Din punct de vedere metodologic, sunt abordate două aspecte, anume:

- i) corelarea obiectivelor de management al riscului la inundații cu obiectivele Directivei Cadru Apă,
- ii) coordonarea procesului, în general.

Obiectivul general al P.M.R.I. ciclul II. Obiective specifice și legătura cu obiectivul central al Directivei Cadru Apă

Obiectivul general al Planurilor de Management al Riscului la Inundații, așa cum a fost stabilit de autoritățile competente – M.M.A.P. și A.N.A.R., este de a gestiona și a reduce riscul la inundații pentru populație, economie, mediu și patrimoniul cultural, contribuind în același timp la îmbunătățirea calitativă și cantitativă / conservarea corpurilor de apă și a habitatelor naturale. În definirea obiectivelor de management al riscului la inundații pentru P.M.R.I. ciclul II, s-a luat în considerare și obiectivul central de mediu al Directivei Cadru Apă 2000/60/C.E., în cadrul obiectivului „*Reducerea impactului negativ al inundațiilor asupra mediului și atingerea / menținerea obiectivelor de mediu în conformitate cu Directiva Cadru Apă*” (obiectivul MRI 5, v. capitolul 5.1.3).

Procesul de coordonare Directiva Inundații – Directiva Cadru Apă

Metodologia de elaborare a Programului de Măsurii ia în considerare aspecte ale Directivei Cadru Apă, direct sau indirect, în diversele stadii / etape de dezvoltare a Programului de Măsurii (figura 23) respectiv în:

- a) Etapa de Screening,
- b) Etapa de elaborare a Strategiei la nivel de A.P.S.F.R., și
- c) Etapa de Evaluare și Prioritizare a strategiilor la nivelul Unităților de Management, descrise în cele ce urmează.

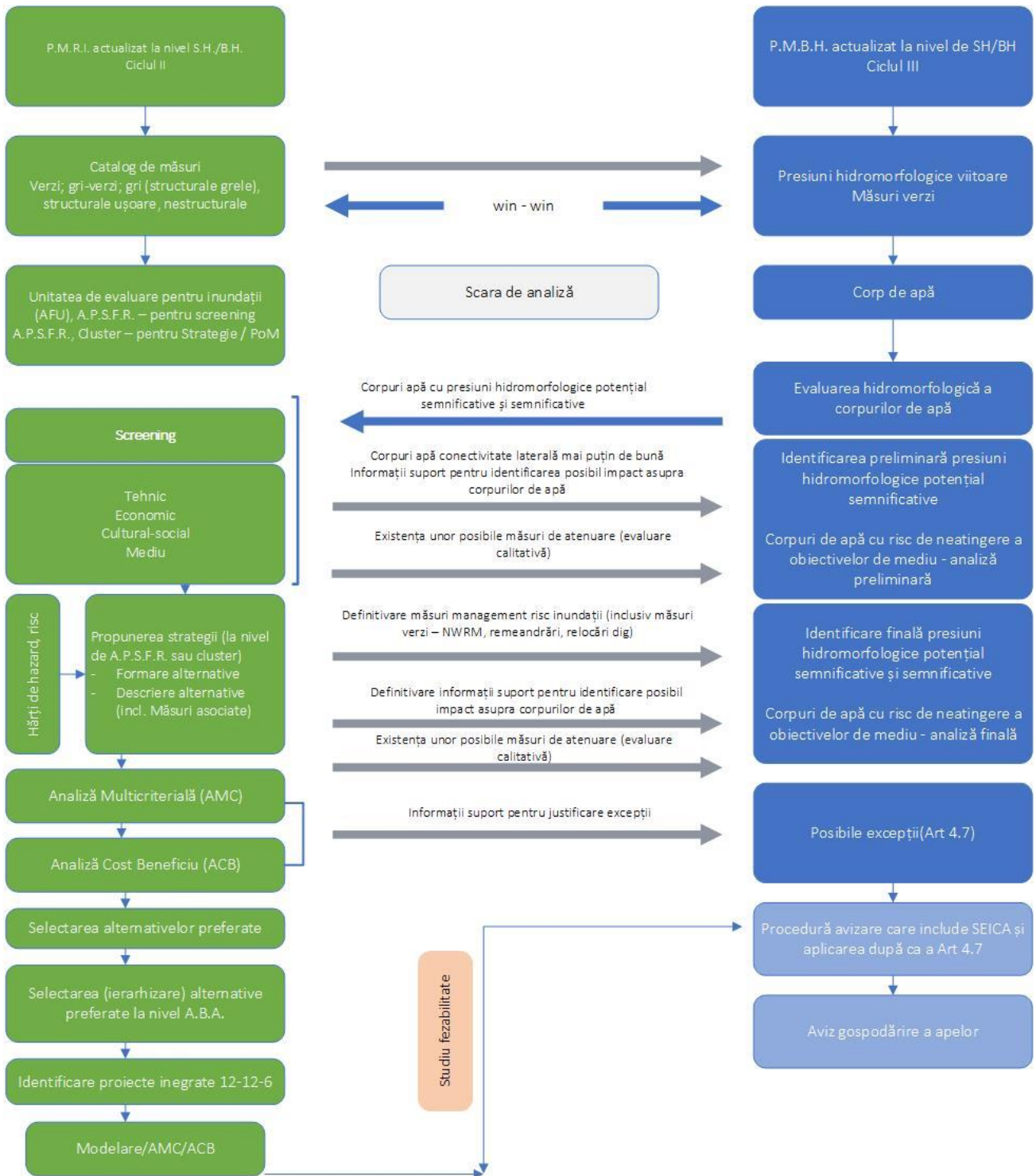


Figura 23. Aspecte integrative P.M.R.I.-P.M.B.H.

Nota: Reprezentarea schematica cuprinde toate etapele de elaborare a P.M.R.I. SI P.M.B.H. inclusiv etapele aferente reglementarii din punct de vedere al gospodăririi apelor (aviz Gospodărire Apelor care poate include după caz și SEICA). Din punct de vedere al P.M.R.I. etapa de Modelare/AMC/ACB reprezintă suport în elaborarea Studiilor de Fezabilitate pentru fiecare proiect în parte.

- a) *Etapa de Screening* – presupune considerarea a 4 criterii de bază: economice, sociale, mediu și patrimoniu cultural. În ceea ce privește criteriul *Mediu*, s-au stabilit următoarele criterii / aspecte de luat în considerare (cu alte cuvinte, întrebările care necesită a fi adresate):
- *Este posibil ca această măsură să aibă un impact negativ asupra stării corpului de apă?* Acest fapt se bazează doar pe tipul de măsură și pe impactul său potențial. În această etapă sunt luate în considerare doar măsurile structurale principale (lacuri de acumulare, lucrări de îndiguire, lucrări de regularizare a albiei).
 - *Impact potențial asupra corpurilor de apă amonte / aval (Art. 4(8)).* Acest aspect se bazează, de asemenea, pe tipul de măsură și pe impactul potențial.
 - *Sunt posibile de aplicat metode practice de diminuare a impactului negativ?* Măsurile de atenuare sunt luate în considerare, în principal, din fișele informative atașate Catalogului de măsuri potențiale asociat P.M.R.I. În plus, măsurile de atenuare a impactului alterărilor hidromorfologice pentru râuri, lacuri și ape costiere din Planul de Management al Bazinului Hidrografic (Ciclul III) sunt analizate pentru a fi integrate în strategiile pentru Planurile de Management al Riscului la Inundații (acolo unde au aplicabilitate). În tabelul 26, se evidențiază corelarea (interconexiunile) dintre tipurile de măsuri de atenuare asociate Planului de Management al Bazinului Hidrografic și Catalogului de măsuri potențiale asociat P.M.R.I. Ciclul II.
 - *Se pot atinge aceleași beneficii prin măsuri alternative?* Prin răspunsul la această întrebare, se verifică dacă, în cadrul etapei de screening, au fost eliminate prea devreme din procesul dezvoltare al Programul de Măsuri unele măsuri alternative posibile.

Tabel 26. Corespondența Catalog măsuri Directiva Cadru Apă - Directiva Inundații

Catalogul măsurilor de atenuare a impactului alterărilor hidromorfologice asociat P.M.B.H.				Catalogul măsurilor potențiale asociat P.M.R.I.			
Categorie de măsuri		Măsuri de atenuare potențiale (exemple)		Tip de măsuri		Măsuri potențiale de reducere a riscului la inundații	
Cod	Denumire	Cod	Denumire	Cod	Denumire	Cod	Denumire
R-M2	Măsuri de atenuare a alterării condițiilor de habitat amonte de lucrarea de barare (albie minoră, mal, albie majoră)	R-M2.1	Plantarea și/sau conservarea vegetației ripariene	M31	Managementul natural al inundațiilor prin Managementul pădurilor	M31-RO12	Managementul pădurilor în lunca inundabilă și în zona ripariană, inclusiv perdele protecție diguri
				M31	Managementul natural al inundațiilor – Managementul albiei râului și a luncii inundabile prin lucrări de restaurare	M31-RO17	Remeandrarea cursului de apă, restaurarea cursurilor de apă și a luncii inundabile (incl. reîmpădurirea malurilor cursului de apă pentru reducere a fenomenului erozional)
R-M3	Măsuri de atenuare a alterării regimului hidrologic aval de lucrarea de barare	R-M3.2	Construcția unor acumulări de compensare	M32	Măsuri structurale pentru regularizarea debitelor, prin construirea / modificarea / eliminarea infrastructurii de retenție/acumulare a apei	M32-RO21	Realizarea de noi acumulări permanente sau <u>nepermanente</u> (frontale)
						M32-RO22	Realizarea de noi acumulări laterale (poldere)
R-M4	Măsuri de atenuare a alterării regimului sedimentelor aval de lucrarea de barare	R-M4.1	Îndepărtarea sedimentelor în exces	M24	Alte măsuri de îmbunătățire a prevenției riscului la Inundații - Program de întreținere și conservare a cursurilor de apă	M24-RO09	Întreținerea albiilor cursurilor de apă - aval lucrări de barare (considerate ca măsură PGA , și nu ca măsură de sine stătătoare de reducere a riscului la inundații; se referă la o întreținere adecvată din punct de vedere ecologic (întreținere sezonieră corespunzătoare - decolmatări locale efectuate ținând seama de perioadele de depunere a icrelor; curățarea locală a malurilor de vegetație (nu de pe întregul sector de râu)
R-M5	Măsuri de atenuare pentru îmbunătățirea conectivității laterale și a capacității de retenție a apei în zona inundabilă	R-M5.1	Restaurarea și reconectarea zonelor umede	M31	Managementul natural al inundațiilor – Managementul albiei râului și a luncii inundabile prin lucrări de restaurare	M31-RO17	Remeandrarea cursului de apă, restaurarea cursurilor de apă și a luncii inundabile (incl. reîmpădurirea malurilor cursului de apă pentru reducerea fenomenului erozional)
		R-M5.2		M31			

Catalogul măsurilor de atenuare a impactului alterărilor hidromorfologice asociat P.M.B.H.				Catalogul măsurilor potențiale asociat P.M.R.I.			
Categorie de măsuri		Măsuri de atenuare potențiale (exemple)		Tip de măsuri		Măsuri potențiale de reducere a riscului la inundații	
Cod	Denumire	Cod	Denumire	Cod	Denumire	Cod	Denumire
			Crearea de noi zone umede		Managementul natural al inundațiilor – Managementul albiei râului și a luncii inundabile prin creșterea retenției naturale a apei	M31-RO19	Zone de retenție naturală a apei (realizate prin amplasarea pragurilor din materiale locale permeabile sau prin deversarea unui mal cu o cota mai joasă, cu scopul acumulării temporare a apei în lunca inundabilă)
		R-M5.3	Relocarea lucrărilor de îndiguire	M33	Măsuri care implică intervenții fizice, zonele de risc la inundații sau în zona costieră - Construirea, modificarea sau îndepărtarea lucrărilor de îndiguire	M33-RO36	Analiza posibilității de relocare a unor diguri sau îndepărtarea parțială / totală a acestora (a se studia de la caz la caz)
		R-M5.4	Reconectarea brațelor moarte și a canalelor laterale	M31	Managementul natural al inundațiilor – Managementul albiei râului și a luncii inundabile prin lucrări de restaurare	M31-RO17	Remeandrarea cursului de apă, Restaurarea cursurilor de apă și a luncii inundabile (incl. reîmpădurirea malurilor cursului de apă pentru reducerea fenomenul erozional)
R-M6	Măsuri de atenuare a alterării structurii malului	R-M6.1	Reconsiderarea tipului de lucrare de apărare împotriva inundațiilor	M33	Măsuri structurale care implică intervenții fizice în albia râului	M33-RO29	Lucrări de regularizare locală a albiei (incl. măsuri de stabilizare a albiei) – prin folosirea materialelor verzi sau gri-verzi
R-M7	Măsuri de atenuare a alterării condițiilor morfologice ale patului albiei (creșterea diversității/complexității morfologice a albiei)	R-M7.3	Remeandrarea cursului de apă prin refacerea barelor aluvionare (renii) și a zonelor de vaduri și adâncuri	M31	Managementul natural al inundațiilor – Managementul albiei râului și a luncii inundabile prin lucrări de restaurare	M31-RO17	Remeandrarea cursului de apă, restaurarea cursurilor de apă și a luncii inundabile (incl. reîmpădurirea malurilor cursului de apă pentru reducerea fenomenului erozional)
		R-M7.4	Remeandrarea cursului de apă prin construirea unor epiuri în serie (creșterea				

Catalogul măsurilor de atenuare a impactului alterărilor hidromorfologice asociat P.M.B.H.				Catalogul măsurilor potențiale asociat P.M.R.I.			
Categorie de măsuri		Măsuri de atenuare potențiale (exemple)		Tip de măsuri		Măsuri potențiale de reducere a riscului la inundații	
Cod	Denumire	Cod	Denumire	Cod	Denumire	Cod	Denumire
			sinuozității cursului de apă)				
L-M3	Măsuri de atenuare a alterării regimului sedimentelor	L-M3.1	Managementul sedimentelor	M35	Alte măsuri de îmbunătățire a protecției la inundații - Programe de întreținere / mentenanță a infrastructurii de apărare împotriva inundațiilor	M35-RO41	Realizarea lucrărilor de mentenanță pentru exploatarea în siguranță a construcțiilor hidrotehnice existente și a echipamentelor aferente (lucrări de întreținere și reparații curente, etc.)
CT-M1	Măsuri de atenuare a alterării morfologice a liniei țărmului	CT-M1.1	Relocarea lucrărilor	M31	Managementul natural al inundațiilor – Managementul zonei costiere	M31-RO20	Înnisiparea artificială a plajelor
		CT-M1.2	Reconsiderarea tipului de lucrare				
CT-M2	Măsuri de atenuare a alterării regimului sedimentelor	CT-M2.1	Înnisiparea artificială a plajelor și a habitatelor tidale și subtidale				

b) *Etapa de elaborare a Strategiei la nivel de A.P.S.F.R..*

- Programul de Măsuri identifica măsuri sustenabile și reziliente la schimbările climatice pentru prevenire, protecție, pregătire, răspuns și refacere, prioritizând, acolo unde este posibil, măsurile nestructurale, infrastructura verde și soluțiile bazate pe natură (așa-numitele *screened-în measures*) (v. *Principiile directe pentru formarea alternativelor*, Capitolul 5.3).
- Tipurile de măsuri relevante din cadrul Catalogului de măsuri potențiale asociat P.M.R.I. au fost incluse în cadrul uneia dintre următoarele cinci categorii (tabelul 27): măsuri gri (structurale grele), măsuri verzi (soluții bazate pe natură), măsuri gri-verzi (o asociere de componente structurale și verzi), măsuri structurale ușoare și măsuri nestructurale, în scopul de a eficientiza realizarea unei balanțe de măsuri încadrate pe o axa gri-verde, sub forma unei comparații numerice între acestea.
- În scopul evaluării impactului unei măsuri și al selectării alternativei optime pentru fiecare A.P.S.F.R.. / grupare de A.P.S.F.R.-uri (*cluster*), a fost dezvoltat instrumentul AST (Instrument Suport Centralizator al Evaluării / *Appraisal Summary Tool*). Prin aplicarea acestui instrument, se efectuează o Analiză Multi-Criterială (AMC) și o Analiză rapidă Cost-Beneficiu (ACB). În scopul evaluării impactului unei măsuri asupra obiectivului 5 (*Reducerea impactului negativ al inundațiilor asupra mediului și atingerea / menținerea obiectivelor de mediu în concordanță cu Directiva Cadru Apă*), au fost propuse 8 criterii și indicatorii asociați acestora, după cum urmează: *Poluarea, Biodiversitatea, Fauna piscicolă, Funcționalitatea cursurilor de apă (în legătură cu alterările hidromorfologice), Calitatea apei, Calitatea terenului, Vulnerabilitatea ecosistemelor la schimbări climatice și Captarea gazelor cu efect de seră.*

Tabelul 27. Încadrare masuri (Axa gri-verde)

Măsuri asociate cu abordarea MRI	Categorie măsuri				
	Nestructurale	Verzi	Gri-Verzi	Structurale ușoare	Structurale grele
M32-RO23 Supraînălțarea barajelor în vederea creșterii capacității de retenție / atenuare				X	
M32-RO24 Creșterea capacității descărcătorilor de ape mari în vederea creșterii capacității de evacuare				X	
M34-RO37 Îmbunătățirea / Reabilitarea sistemelor de canalizare, sistemelor de desecare și drenaj, stații pompare				X	
M34-RO38 Elaborarea și/sau adaptarea reglementărilor existente cu privire la sistemele sustenabile de drenaj (SuDS)	X				
M34-RO40 Implementarea sistemelor sustenabile de drenaj (SuDS)			X		
M35-RO42 Refacerea / Menținerea volumelor de atenuare a lucrărilor de acumulare existente (permanente / nepermanente)- prin decolmatate				X	
M32-RO26 Actualizarea/ modificarea / optimizarea regulamentelor de exploatare a lacurilor de acumulare în vederea creșterii capacității de atenuare; exploatarea coordonată a acumulărilor în cascada	X				
M31-RO10 Managementul natural al inundațiilor prin împădurirea zonelor superioare ale bazinelor hidrografice		X			

Măsuri asociate cu abordarea MRI	Categorie măsuri				
	Nestructurale	Verzi	Gri-Verzi	Structurale ușoare	Structurale grele
M31-RO11 Managementul natural al inundațiilor prin Împădurirea la scara largă a bazinelor hidrografice		X			
M31-RO12 Managementul natural al inundațiilor prin Managementul pădurilor		X			
M31-RO13 Reducerea scurgerii pe versant prin perdele forestiere antierozionale (sisteme agrosilvice)		X			
M31-RO14 Reducerea locală a scurgerii pe versant prin lucrări terasiere sau utilizarea unor „bariere” ale scurgerii de suprafață		X			
M31-RO15 Ameliorarea terenurilor afectate de eroziune de suprafață și / sau în adâncime prin împădurire – necesită lucrări ajutoare de stabilizare a terenului (de tip terasare, bariere erozionale, etc)		X			
M31-RO16 Promovarea bunelor practici în agricultura pe versanți (de ex. practici de cultivare pentru conservarea solului)		X			
M31-RO17 Managementul albiei râului și a luncii inundabile. Remeandrea cursului de apă, Restaurarea cursurilor de apă și a luncii inundabile		X			
M31-RO18 Managementul albiei râului și a luncii inundabile. Lucrări de barare permeabile		X			
M31-RO19 Managementul albiei râului și a luncii inundabile. Zone de retenție naturală a apei		X			
M31-RO20 Managementul zonei costiere. Înnisiparea artificială a plajelor		X			
M33-RO30 Inventarierea lucrărilor hidrotehnice de amenajare a albiilor torențiale și evaluarea stării / funcționalității acestora	X				
M33-RO31 Reabilitarea sistemelor hidrotehnice utilizate în amenajarea albiilor torențiale				X	
M33-RO32 Consolidarea albiilor torențiale cu lucrări hidrotehnice de mici dimensiuni (până în 5m înălțime)			X		
M32-RO21 Realizarea de noi acumulări permanente sau nepermanente (frontale)			X (nep.)		X (perm.)
M32-RO22 Realizarea de noi acumulări laterale (poldere)			X		
M32-RO27 Realizarea de derivații de ape mari interbazinale					X
M24-RO9 Întreținerea albiilor cursurilor de apă					
M32-RO25 Mărirea capacității de tranzitare a albiei minore prin redimensionarea podurilor				X	
M32-RO28 Analiza eliminării unor structuri de retenție		X			
M33-RO29 Lucrări de regularizare locală a albiei (include măsuri de stabilizare a albiei)				X (tehnologii mai verzi)	X
M33-RO34 Supraînălțarea lucrărilor de îndiguire existente				X	

Măsuri asociate cu abordarea MRI	Categorie măsuri				
	Nestructurale	Verzi	Gri-Verzi	Structurale ușoare	Structurale grele
M33-RO35 Reabilitare diguri în vederea exploatarei conform gradului de siguranță proiectat				X	
M35-RO41 Realizarea lucrărilor de mentenanță pentru exploatarea în siguranță a construcțiilor hidrotehnice existente și a echipamentelor aferente				X	
M35-RO43 Punerea în siguranță a barajelor, prizelor de apă				X	
M33-RO33 Lucrări de îndiguire (în zona localităților) sau Construirea unei a doua linii de apărare. Diguri de protecție pentru zona costieră					X
M33-RO36 Analiza posibilității de relocare a unor diguri sau îndepărtarea parțială / totală a acestora		X (elim. sau reloc.)			

c) *Evaluarea și prioritizarea strategiilor la nivelul A.B.A. (Unitate de Management)*

Elaborarea Strategiei la nivelul A.B.A (Unitate de Management), respectiv la nivelul Fluviului Dunărea, are ca obiectiv general elaborarea strategiilor prioritare pentru România, pe baza Analizei Multi-Criteriale (AMC) și a Analizei rapide Cost-Beneficiu (ACB) amintite anterior. Scopul principal al acestei etape este de a prioritiza și evalua cel puțin un proiect integrat, o Strategie A.P.S.F.R. și eventual, o măsură individuală (de sine stătătoare), toate având efect semnificativ asupra reducerii riscului la inundații pentru Fluviul Dunărea. Utilizând “testele de robustețe” (menționate în Capitolul 5.3), strategiile A.P.S.F.R.. preferate / recomandate vor fi testate din perspectiva impacturilor potențiale din punct de vedere al Directivei Habitate și al Directivei Cadru Apă (obiectivul 5).

Elaborarea strategiilor A.P.S.F.R. s-a realizat în conformitate cu Metodologia PMRI2 și a luat în considerare prevederile Ghidului privind strategia comună de punere în aplicare Nota 36 (din perspectiva Testelor de robustețe Directiva Cadru a Apei).

Măsuri propuse de tipul win-win

Așa cum s-a precizat anterior, în vederea unei mai bune coordonări cu DCA, s-a realizat o corespondență a măsurilor propuse în Catalogul măsurilor de atenuare a impactului alterărilor hidromorfologice pentru râuri, lacuri și ape costiere, asociat P.M.B.H (Directiva Cadru Apa) cu cele propuse în Catalogul de Măsuri asociat Planului de Management al Riscului la Inundații (Directiva Inundații), ca tipologie a măsurilor – v. Tabelul

Între acestea, măsurile cele mai relevante de tip win-win (care susțin atingerea obiectivelor ambelor directive) sunt M31-RO17, M31-RO19 și M33-RO36, acestea fiind acele măsuri de asigurare a conectivității laterale, îmbunătățire a morfologiei malurilor și zonei ripariene, care au și rolul de reducere a riscului la inundații.

În cadrul PMRI Dunărea, situația acestor măsuri win-win este prezentată în cele ce urmează (situația fiind indicată pentru toate strategiile A.P.S.F.R., inclusiv pentru cele cu risc scăzut):

- 14 de măsuri de tipul Remeandrea cursului de apă, Restaurarea cursurilor de apă și a luncii inundabile (M31-RO17); acest tip de măsură generează activarea a 7 zone de retenție naturală a apei.
- 1 măsură de tipul Relocări de dig / Îndepărtare totală dig (M33-RO36).

5.6.2 Coordonarea / integrarea cu politicile de schimbări climatice

Problematika schimbărilor climatice este una constantă, atât la nivel global, cât și la nivelul Uniunii Europene. Prin Cartea Albă (*White Paper*) a Comisiei Europene „*Adaptarea la schimbările climatice; către un cadru european pentru acțiune*” a fost stabilită necesitatea implementării unei abordări strategice în scopul adaptării la schimbările climatice în diferite sectoare și nivele de guvernare. Prin urmare, a fost solicitată stabilirea unor ghiduri/metodologii pentru integrarea conceptului de adaptare la schimbările climatice în procesul de implementare a politicilor privind apa la nivelul Uniunii Europene.

În prezent, Uniunea Europeană (U.E.) își reevaluează obiectivele și acțiunile în scopul asigurării unui mediu „sănătos, curat”, concomitent cu asigurarea unei dezvoltări economice sustenabile în Europa. În acest context, Pactul Verde European (*European Green Deal*) ilustrează o viziune ambițioasă care reiterează angajamentul Comisiei Europene de a aborda interconectat problematicile actuale cu clima și mediul și totodată, de a propune soluții pentru aceste probleme. De asemenea, pactul își propune să protejeze, să conserve și să consolideze capitalul natural, precum și să protejeze sănătatea și starea de bine a cetățenilor europeni împotriva riscurilor de mediu și a impactului asociat acestora.

În 2018, Comisia Europeană a prezentat o viziune privind modalitățile de atingere a neutralității climatice până în anul 2050, care ar fi necesar să constituie baza strategiei Uniunii Europene pe termen lung. În scopul determinării clare a condițiilor de care depinde asigurarea unei tranziții eficiente și echitabile, care să ofere investitorilor predictibilitate și asigurarea ireversibilității procesului de tranziție, Comisia a propus în martie 2020 primul „act juridic European privind clima” / „*European legal act regarding climate*”. Legislația privitoare la climă va garanta faptul că, toate politicile Uniunii Europene contribuie la obiectivul neutralității climatice, precum și faptul că, toate sectoarele de interes joacă un rol important în această privință.

De asemenea, la nivelul Uniunii Europene, Comisia a aprobat în februarie 2021 o nouă strategie privind adaptarea la schimbările climatice, care prezintă o viziune pe termen lung, în scopul de a transforma societatea europeană într-una rezilientă la schimbările climatice și adaptată pe deplin la efectele inevitabile ale schimbărilor climatice, până în anul 2050. Procesul de adaptare la schimbările climatice va continua să influențeze investițiile publice și private, inclusiv pe cele privitoare la soluțiile bazate pe natură.

În acest context, Comisia a elaborat un Plan de Investiții pentru o Europă Sustenabilă (*Investment Plan for a Sustainable Europe*), cu obiectivul de a sprijini investițiile durabile, în vederea promovării investițiilor verzi. Comisia a propus o pondere țintă de 2% pentru integrarea aspectelor legate de schimbările climatice în toate programele Uniunii Europene.

La nivelul bazinului hidrografic internațional al fluviului Dunărea, sub coordonarea Comisiei Internaționale pentru Protecția Fluviului Dunărea (ICPDR), Strategia de Adaptare la Schimbările Climatice pentru bazinul fluviului Dunărea a fost elaborată în anul 2018 și actualizată în anul 2021. Scopul acestei strategii este de a oferi cadrul și principiile directe pentru integrarea adaptării la schimbările climatice în procesele de planificare la nivelul bazinului Dunării. Într-un context multilateral și transfrontalier, Strategia ICPDR privind adaptarea la schimbările climatice descrie abordarea ICPDR axată asupra integrării problematicii adaptării la schimbările climatice în activitățile sale, în special în cadrul Planului de Management al Districtului Hidrografic al fluviului Dunărea, dar și în cadrul Planului de Management al Riscului la Inundații la nivelul Districtului Hidrografic Dunărea.

Cel de-al cincilea raport de implementare elaborat de către Comisia Europeană prezintă stadiul punerii în aplicare a Directivei Cadru Apă și a Directivei Inundații, pe baza evaluării de către Comisie a celui de al doilea Plan de Management al Bazinelor Hidrografice (P.M.B.H.) și a primelor Planuri de Management al Riscului la Inundații (P.M.R.I.) elaborate și

raportate de către statele membre pentru perioada 2015-2021. Recomandările Comisiei pentru cel de-al cincilea raport al Comisiei privind punerea în aplicare a Directivei Inundații în contextul schimbărilor climatice se referă, în principal, la:

- îmbunătățirea adaptării la schimbările climatice;
- necesitatea ca măsurile și infrastructurile planificate să țină seama în mod corespunzător de previziunile privind schimbările climatice
- elaborarea **Strategiei Naționale de Adaptare la Schimbările Climatice care să fie corelată cu procesul elaborării Programului de Măsuri.**

Ministerul Mediului, Apelor și Pădurilor a elaborat Strategia Națională privind schimbările climatice și creșterea economică bazată pe reducerea emisiilor de carbon pentru 2016-2020 și Planul Național de Acțiune al României 2016-2020 privind schimbările climatice, aprobat prin Hotărârea de Guvern nr. 529/2013. În prezent, componenta sa de adaptare este în curs de revizuire sub forma Strategiei Naționale de Adaptare la Schimbările Climatice pentru 2022 – 2030 cu perspectiva anului 2050, împreună cu Planul Național de Acțiune asociat implementării acesteia.

La stabilirea obiectivelor P.M.R.I. Ciclul II, s-a asigurat coordonarea cu politicile și documentele orientative relevante pentru schimbările climatice, așa cum se arată în capitolul 4. În definirea programului de măsuri al P.M.R.I. Ciclul II, măsurile propuse au luat în considerare atât recomandările din strategiile și planurile de acțiune climatică, precum și aspectele specifice fiecărui bazin/spațiu hidrografic.

Modul în care P.M.R.I. Ciclul II și Programul de Măsuri aferent este coordonat contribuie la Planul Național de Acțiune pentru Implementarea Strategiei Naționale de Adaptare la Schimbările Climatice pentru 2022 – 2030 cu perspectiva 2050 (în curs de aprobare).

Strategia Națională privind Adaptarea la Schimbările Climatice pentru perioada 2022-2030 cu perspectiva anului 2050 (SNASC) și a Planul Național de Acțiune pentru implementarea Strategiei Naționale privind Adaptarea la Schimbările Climatice (PNASC) sunt realizate prin proiectul „Consolidarea capacității instituționale pentru îmbunătățirea politicilor din domeniul schimbărilor climatice și adaptarea la efectele schimbărilor climatice”, cod SIPOCA 610, cofinanțat din Fondul Social European (FSE) prin Programul Operațional Capacitate Administrativă (POCA) 2014 – 2020, Axa prioritară: Administrație publică și sistem judiciar eficiente, pe o perioadă de 30 de luni. Proiectul este implementat de Ministerul Mediului, Apelor și Pădurilor (M.M.A.P.) în calitate de lider, în parteneriat cu Agenția Națională pentru Protecția Mediului (ANPM), Garda Națională de Mediu (GNM), Agenția Națională pentru Arii Naturale Protejate (ANANP) și Universitatea București. SNASC și PNASC au parcurs procedura de evaluare strategică de mediu, fiind emisă decizia etapei de incadrare nr.6/2022 prin care aceste documente vor fi supuse aprobării fără aviz de mediu (<http://www.mmediu.ro/categorie/strategia-nationala-privind-adaptarea-la-schimbarile-climatice-pentru-perioada-2022-2030/419>).

În etapa elaborării Strategiei la nivelul A.B.A. (Unitate de Management), măsurile prioritizate sunt supuse unui așa-numit „test de robustețe” la schimbările climatice pentru a determina modul în care proiectele subsecvente pot fi adaptabile la viitoarele schimbări climatice. Rezultatele sunt prezentate în secțiunea 3 a.

5.6.3 Coordonarea și conformarea cu alte directive

Uniunea Europeană a adoptat de-a lungul timpului o serie de măsuri legislative prin care să fie asigurată integritatea structurală și funcțională a habitatelor prin cele două directive care au instituit rețeaua ecologică Natura 2000: Directiva Păsări (Directiva 2009/147/C.E.) și Directiva Habitate (Directiva 92/43/CEE). Cele două directive au fost transpuse în legislația românească prin Ordonanța de urgență a Guvernului nr. 57/2007 privind regimul ariilor naturale protejate, conservarea habitatelor naturale, a florei și faunei sălbatice, aprobată cu modificări și completări prin Legea nr. 49/2011, cu modificările și completările ulterioare.

Directivele privind Natura nu se referă explicit la managementul riscului la inundații; cu toate acestea, Directiva privind Inundațiile și Directivele privind păsările și habitatele sunt legate prin faptul că la stabilirea măsurilor din cadrul Planurilor de Management al Riscului la inundații se au în vedere obiectivelor de conservare și definirea stării favorabile de conservare siturilor Natura 2000. Articolul 6 din Directiva Habitata care vizează ariile de protecție specială clasificate în temeiul Directivei Păsări, precum și siturile desemnate în temeiul Directivei Habitata, reprezintă cadrul esențial pentru aplicarea principiului integrării, întrucât acesta încurajează gestionarea în mod durabil a siturilor Natura 2000 și stabilește limitele activităților care pot avea un impact negativ asupra ariilor protejate, permițând în același timp unele derogări în anumite circumstanțe²².

Deși Directiva Inundații nu face trimitere explicită la Directiva Păsări și Directiva Habitata, în elaborarea PMRI au fost avute în vedere sit-urile și speciile protejate prin aceste directive, respectiv prin includerea zonelor protejate în hărțile de risc la inundații conform Art. 6(5)(c) și prin considerarea obiectivelor privind conservarea naturii în cadrul PMRI-urilor Art. 7 (3). Modul în care au fost realizate este prezentat în continuare.

Hărțile de risc sunt disponibile pe site-ul inundatii.ro, unul din straturile de expunere fiind dedicat Siturilor Natura 2000.

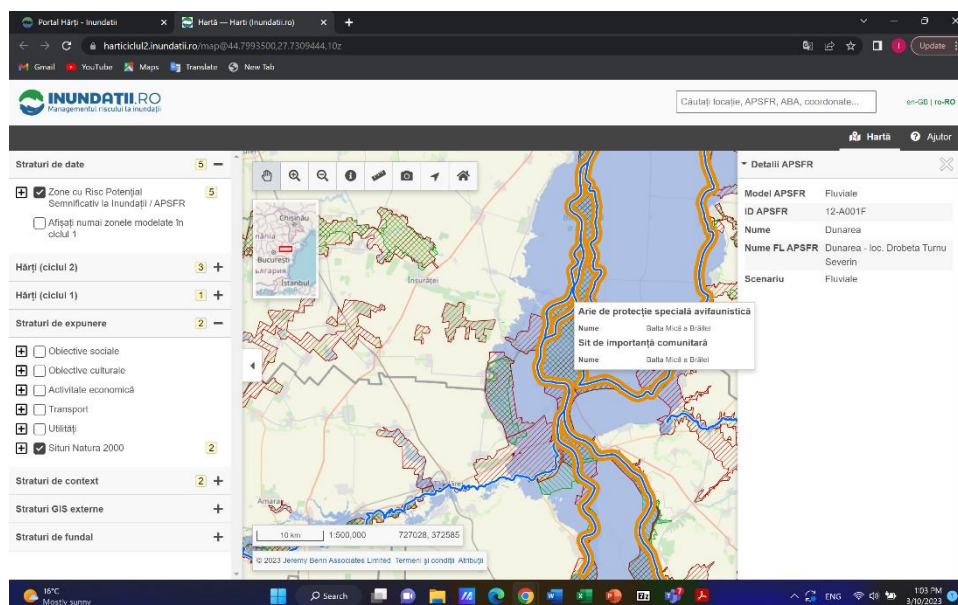


Figura 24. Exemplu harta de risc la inundatii pentru Fluviul Dunărea, cu evidențierea includerii siturilor Natura 2000

În etapa elaborării Strategiei la nivelul A.B.A. (Unitate de Management), măsurile prioritizate sunt supuse unui așa-numit „test de robustețe” (a se vedea cap.5.3) față de Directiva Habitata pentru a determina modul în care proiectele subsecvente sunt susceptibile de a impacta starea de conservare favorabilă a sit-urilor Natura 2000 (atât SCI, cât și SPA) și de a identifica oportunitățile de creare, restaurare sau îmbunătățire a stării de conservare favorabile ale acestora. Rezultatele sunt prezentate în secțiunea 3 a Anexei 14.

Fiind documente de planificare, Planurile de Management al Riscului la Inundații, se supun cerințelor Directivei privind Evaluarea Strategică de Mediu (Directiva SEA) transpusă în legislația națională prin HG 1076/2004 privind stabilirea procedurii de realizare a evaluării de mediu pentru planuri și programe. Domeniul PMRI2 – Sinteza Națională se încadrează în prevederile art.5, al.2, lit.a) din HG.1076/2004. Procedura SEA aplicată pentru PMRI II implică evaluarea strategică a

²² Comunicarea Comisiei „Gestionarea siturilor Natura 2000 Dispozițiile articolului 6 din Directiva 92/43/CEE (Directiva Habitata)”, Bruxelles, 21.11.2018 C(2018) 7621 final

impactului potențial al PMRI asupra mediului în general, precum și evaluarea adecvată a implicațiilor acestuia având în vedere obiectivele de conservare ale siturilor Natura 2000 (art.6 (3) al Directivei Habitate).

Descrierea detaliată a modului de derulare a procedurii SEA pentru P.M.R.I. Ciclul II este prezentată în cadrul capitolului 8.3.

Raportul de mediu, Studiul de Evaluare Adecvată, împreună cu variantele de lucru ale P.M.R.I. II Ciclul II :Sinteza Națională și cele 12 P.M.R.I.-uri Ciclul II la nivel de A.B.A. sunt puse la dispoziția publicului interesat, spre consultare, pe site-ul Ministerului Mediului Apelor și Pădurilor (<http://www.mmediu.ro/categorii/planul-de-management-al-riscului-la-inundatii/376>).

Planurile de Management al Riscului la Inundații Ciclul II sunt de asemenea disponibile pe site-ul inundatii.ro (<https://inundatii.ro/resurse/>) și pe site-ul A.N.A.R. (<https://rowater.ro/despre-noi/descrierea-activitatii/managementul-situatiilor-de-urgenta/directiva-inundatii-2007-60-ce/planurile-de-management-al-riscului-la-inundatii-ciclul-2/>).

5.6.4 Coordonare internațională

În România, colaborarea și coordonarea activităților în domeniul gospodăririi apelor la nivel internațional se realizează prin Comisiile bilaterale cu țările vecine și la nivelul bazinului Dunării prin Comisia Internațională pentru protecția Fluviului Dunărea (ICPDR).

La nivelul ICPDR, colaborarea se face prin schimbul de informații în cadrul grupurilor de experți ai țărilor dunărene pe probleme de: apărare împotriva inundațiilor (FP-EG), management bazinal (RBM-EG) și management informațional-GIS (IMGIS-EG), experții întâlnindu-se bianual pentru dezbaterile problemelor de la nivelul bazinului Dunărea. Mai multe informații se regăsesc pe <http://www.icpdr.org>. În cadrul celui de-al doilea Plan de Management al Riscului la Inundații la nivelul Districtului Hidrografic Dunărea, adoptat de ICPDR în anul 2021 au fost integrate și rezultatele Planului de Management al Riscului la Inundații elaborat de România.

Obiectivele Planului de management al riscului de inundații pentru fluviul Dunărea sunt: evitarea noilor riscuri, reducerea riscurilor existente, creșterea rezilienței, creșterea gradului de conștientizare a populației și promovarea principiului solidarității.

Evitarea noilor riscuri – măsurile trebuie să țină cont de cerințele de prevenire a inundațiilor în planificarea urbană, rurală și industrială. Toate măsurile propuse pentru activitățile din domeniile agricultură, silvicultură, energie, transport, precum și amenajarea și dezvoltarea teritoriului vor fi planificate și realizate fără a avea ca impact creșterea riscului de inundații, cu o atenție deosebită celor planificate în zonele cu risc potențial de inundații.

Reducerea riscurilor existente – toate etapele de implementare a Directivei Inundații vor avea în vedere reducerea efectelor negative a inundațiilor asupra sănătății umane, mediului, patrimoniului cultural și activității economice.

Creșterea rezilienței - pentru a limita efectele negative înregistrate ca urmare a producerii inundațiilor și revenirea la o stare comparabilă sau mai bună decât starea de dinaintea inundațiilor, societatea trebuie să aibă un răspuns de urgență adecvat în timpul și imediat după inundații.

Creșterea conștientizării - autoritățile se vor asigura că informațiile privind planurile de prevenire și protecție împotriva inundațiilor sunt transparente și ușor accesibile publicului. Participarea publicului la luarea deciziilor este o piatră de

temelie a implementării cu succes a planurilor de management integrate și cuprinzătoare, atât pentru a îmbunătăți calitatea și punerea în aplicare a deciziilor, cât și pentru a oferi publicului oportunitatea de a-și exprima preocupările și pentru a permite autorităților să țină seama în mod corespunzător de asemenea preocupări.

Promovarea principiului solidarității - este foarte important în contextul managementului riscului de inundații, prin care țările sunt încurajate să găsească o împărțire echitabilă a responsabilităților, atunci când măsurile sunt decise în comun pentru beneficiul comun, de-a lungul cursului de apă.

Planurile de management al riscului de inundații stabilite într-un stat membru ar trebui să nu includă măsuri care prin amploarea și impactul lor, cresc semnificativ riscurile de inundații în amonte sau în aval de alte țări în același bazin hidrografic sau subbazin hidrografic, cu excepția cazului în care aceste măsuri au fost coordonate și o soluție agreată a fost găsită în rândul statelor membre în cauză în cadrul articolului 8 al directivei Inundații.

În acest context se recomandă ca măsurile să includă reținerea naturală a apei în zonele umede, creșterea permeabilității solului, refacerea câmpiilor inundabile și a zonelor de sedimentare, schimbarea utilizării terenurilor (ierbare, împădurire) și planificarea și construirea sistemelor de reținere a viiturilor.

Cooperarea transfrontalieră este esențială pentru aplicarea eficientă a principiului solidarității. Stabilirea unei cooperări bilaterale eficiente cu toate țările vecine, inclusiv întreprinderea de acțiuni comune asupra râurilor transfrontaliere în timpul apărării împotriva inundațiilor și a gheții este un instrument eficient pentru reducerea impactului inundațiilor în aval.

Cooperarea între serviciile naționale de monitorizare și avertizare a inundațiilor trebuie să fie eficientă, ea permițând schimbul rapid de date privind evenimentele și avertizările de inundații.

Un element de sprijin îl constituie utilizarea Sistemului de avertizare a inundațiilor între țările dunărene (European Flood Awareness System – EFAS) pentru Dunăre.

România a colaborat și implementat proiecte internaționale desfășurate sub umbrela ICPDR cum ar fi: Danube Floodplain, Danube Sediment, Jointisza, DAREFFORT, Coca-Cola - WWF “Partnership for a living Danube” și va colabora la depunerea aplicațiilor pentru proiecte viitoare cum ar fi LAREDAR, Danube Sediment 2 și Jointisza 2.

România are acorduri interguvernamentale în ceea ce privește cooperarea și gestionarea durabilă a apelor transfrontaliere cu Ungaria, Ucraina, Serbia, Bulgaria și Republica Moldova, iar schimbul de informații în domeniul gospodăririi apelor se face prin Comisiile bilaterale mixte, prin care România ține un contact permanent, în conformitate cu acordurile existente, care prevăd inclusiv schimburi de date și avertizări hidrologice în perioadele de ape mari.

Anual au loc acțiuni de verificare a lucrărilor hidrotehnice cu rol de apărare împotriva inundațiilor din zonele de interes comun România-Ungaria, România-Ucraina, România-Serbia atât pe teritoriul românesc cât și pe teritoriul fiecărei țări vecine. Procesele – Verbale încheiate cu ocazia acestor acțiuni sunt prezentate în cadrul întâlnirilor anuale ale Subcomisiilor de apărare împotriva inundațiilor, întâlniri în cadrul cărora au loc și informări cu privire la proiectele comune propuse/aflate în derulare, proiecte ce au legătură cu activitatea subcomisiei.

În relația bilaterală România – Ungaria, în cadrul fiecărei întâlniri a Subcomisiei de apărare împotriva inundațiilor are loc o informare reciprocă a părților în legătură cu stadiul implementării Directivei 2007/60/C.E. a Parlamentului European și a Consiliului din 23 octombrie 2007 privind evaluarea și gestionarea riscurilor de inundații. La ultimele două întâlniri ale

subcomisiei care au avut loc în perioada 10-12 mai 2022 la Cluj Napoca, România, respectiv 5-9 decembrie 2022 la Baktalórántháza, în Ungaria, partea română a informat cu privire la stadiul implementării ciclului II al Directivei Inundații. A fost prezentat proiectul „Întărirea capacității publice centrale în domeniul apelor în scopul implementării etapelor 2 și 3 ale ciclului II al Directivei Inundații 2007/60/C.E. -SIPOCA 734”, pe scurt ROFLOODS, proiect ce are ca scop elaborarea hărților de hazard și risc la inundații pentru sectoarele A.P.S.F.R. identificate în ciclul II, actualizarea și revizuirea Planurilor de Management al Riscului la Inundații pentru cele 11 Administrații Bazinale de Apă și Fluviul Dunărea pe sectorul românesc pentru perioada 2022-2027.

În relația bilaterală România -Serbia, în cadrul Sesiunii Comisiei Româno-Sârbe ce a avut loc la Belgrad în iunie 2022 a fost adoptat noul Regulament privind organizarea și funcționarea Comisiei româno - sârbe pentru gospodărirea durabilă a apelor transfrontaliere. În cadrul aceleiași sesiuni s-a stabilit ca la elaborarea regulamentului specific, Subcomisia pentru apărare împotriva inundațiilor româno-sârbă să integreze obligațiile ce reies din Directiva Inundații 2007/60/C.E..

În relația bilaterală România-Bulgaria, în iunie 2022 a avut loc la București o întâlnire a Grupului de lucru privind managementul riscului la inundații în cadrul căreia părțile s-au informat cu privire la stadiul implementării ciclului II al Directivei Inundații, precum și stadiul implementării programului de măsuri prevăzut în Planurile de Management al Riscului la Inundații, ciclul I, raportate de către cele două state la Comisia Europeană. Ultima întâlnire a avut loc în martie 2016 la Sofia.

În cadrul colaborării româno-moldave, în perioada 2-3 noiembrie 2022 a avut loc la Chișinău cea de-a doua sesiune a Comisiei Hidrotehnice Interguvernamentale, desfășurată în baza Acordului între Guvernul României și Guvernul Republicii Moldova privind cooperarea pentru protecția și utilizarea durabilă a apelor Prutului și Dunării. În cadrul sesiunii s-a hotărât reluarea acțiunilor comune de verificare a lucrărilor cu rol de apărare împotriva inundațiilor din zona de interes comun, promovarea unor proiecte comune pentru punerea în siguranță a lucrărilor cu rol de apărare împotriva inundațiilor. Ultima întâlnire a comisiei a avut loc în iulie 2016 la București. Ca urmare a discuțiilor tehnice purtate în cadrul acestei ședințe, partea română a transmis părții moldave informații privind implementarea Directivei Inundații în România – evidențierea aspectelor relevante pentru Administrația Bazinală de Apă Prut - Bârlad, Planul de Management al Riscului la Inundații al Administrației Bazinale de Apă Prut- Bârlad.

Întâlnirile bilaterale din perioada 2017-2022 (Comisiile hidrotehnice, Subcomisiile pentru apărarea împotriva inundațiilor, expertii pentru verificarea lucrărilor cu rol de apărare împotriva inundațiilor, Subcomisiile pentru hidrometeorologie și gospodărirea cantitativă a apelor) sunt prezentate în tabelele 28 – 31.

Tabelul 28. Întâlnirile bilaterale România – Ungaria din perioada 2017-2022

Nr.crt	Denumirea intalnirii	Locatia	Perioada de desfășurare
1	Întâlnirea Subcomisiei de apărare împotriva inundațiilor	Debrecen	12-15.12.2017
2	Acțiunea de verificare pe teren a lucrărilor de apărare împotriva inundațiilor pe teritoriul ungar și român, pe râurile Crișul Alb și Crișul Negru	Chișineu Criș Gyula	05.07.09.2017 19-21.09.2017
3	Acțiunea de verificare pe teren a lucrărilor de apărare împotriva inundațiilor pe teritoriul ungar și român, pe râul Mureș	Szeged Arad	05-07.09.2017 17-19.10.2017
4	Acțiunea de verificare pe teren a lucrărilor de apărare împotriva inundațiilor pe teritoriul ungar și român, pe râurile Someș, Crasna si Tur	Satu Mare Nyiregyhaza	19-21.09.2017 03-05.10.2017
5	Acțiunea de verificare pe teren a lucrărilor de apărare împotriva inundațiilor pe teritoriul ungar și român, pe râurile Crișul Repede, Barcău si Ier	Oradea Debrecen	03-05.10.2017 17-19.10.2017
6	Întâlnirea Subcomisiei de apărare împotriva inundațiilor	Lunca Vișagului	10-14.12.2018

Nr.crt	Denumirea intalnirii	Locatia	Perioada de desfășurare
7	Acțiunea de verificare pe teren a lucrărilor de apărare împotriva inundațiilor pe teritoriul ungar și român, pe râul Mureș	Arad Szeged	03-07.09.2018 17-21.09.2018
8	Acțiunea de verificare pe teren a lucrărilor de apărare împotriva inundațiilor pe teritoriul ungar și român, pe râurile Crișul Repede, Barcău și Ier	Debrecen Oradea	03-07.09.2018 15-19.10.2018
9	Acțiunea de verificare pe teren a lucrărilor de apărare împotriva inundațiilor pe teritoriul ungar și român, pe râurile Crișul Alb și Crișul Negru	Chisineu Criș Gyula	17-21.09.2018 01.05.10.2018
10	Acțiunea de verificare pe teren a lucrărilor de apărare împotriva inundațiilor pe teritoriul ungar și român, pe râurile Someș, Crasna și Tur	Satu-Mare Nyiregyhaza	01-05.10.2018 15-19.10.2018
11	Întâlnirea Subcomisiei de apărare împotriva inundațiilor	Hajdúnánás	2-6.12.2019
12	Acțiunea de verificare pe teren a lucrărilor de apărare împotriva inundațiilor pe teritoriul ungar și român, pe râul Mureș	Arad Szeged	10-12.09.2019 01-03.10.2019
13	Acțiunea de verificare pe teren a lucrărilor de apărare împotriva inundațiilor pe teritoriul ungar și român, pe râurile Crișul Repede, Barcău și Ier	Debrecen Oradea	03-05.09.2019 17-19.09.2019
14	Acțiunea de verificare pe teren a lucrărilor de apărare împotriva inundațiilor pe teritoriul ungar și român, pe râurile Crișul Alb și Crișul Negru	Chisineu Criș Gyula	01.-03.10.2019 15-17.10.2019
15	Acțiunea de verificare pe teren a lucrărilor de apărare împotriva inundațiilor pe teritoriul ungar și român, pe râurile Someș, Crasna și Tur	Satu Mare Nyiregyhaza	15-17.10.2019 17-19.09.2019
16	Acțiunea de verificare pe teren a lucrărilor de apărare împotriva inundațiilor pe teritoriul român, pe râul Mureș	Arad	22-24.09.2020
17	Acțiunea de verificare pe teren a lucrărilor de apărare împotriva inundațiilor pe teritoriul român, pe râurile Crișul Repede, Barcău și Ier	Oradea	06-08.10.2020
18	Acțiunea de verificare pe teren a lucrărilor de apărare împotriva inundațiilor pe teritoriul român, pe râurile Crișul Alb și Crișul Negru	Chisineu Cris	20-22.10.2020
19	Acțiunea de verificare pe teren a lucrărilor de apărare împotriva inundațiilor pe teritoriul român, pe râurile Someș, Crasna și Tur	Satu-Mare	09.10.2021
20	Întâlnirea Subcomisiei de apărare împotriva inundațiilor, realizată în format video-conferință		23.06.2021
21	Acțiunea de verificare pe teren a lucrărilor de apărare împotriva inundațiilor pe teritoriul ungar și român, pe râurile Crișul Alb și Crișul Negru	Chisineu Criș Gyula	14-16.09.2021 28-30.09.2021
22	Acțiunea de verificare pe teren a lucrărilor de apărare împotriva inundațiilor pe teritoriul ungar și român, pe râul Mureș	Arad Szeged	12-14.10.2021 14-16.09.2021
23	Acțiunea de verificare pe teren a lucrărilor de apărare împotriva inundațiilor pe teritoriul ungar și român, pe râurile Someș, Crasna și Tur	Satu Mare Nyiregyhaza	28-30.09.2021 26-28.10.2021
24	Acțiunea de verificare pe teren a lucrărilor de apărare împotriva inundațiilor pe teritoriul ungar și român, pe râurile Crișul Repede, Barcău și Ier	Debrecen Oradea	12-14.10.2021 26-28.10.2021
25	Întâlnirea Subcomisiei de apărare împotriva inundațiilor, realizată în format video-conferință	Cluj-Napoca	10-12.05.2022
26	Acțiunea de verificare pe teren a lucrărilor de apărare împotriva inundațiilor pe teritoriul ungar și român, pe râurile Crișul Repede, Barcău și Ier	Debrecen Oradea	18-20.10.2022 06-08.09.2022
27	Acțiunea de verificare pe teren a lucrărilor de apărare împotriva inundațiilor pe teritoriul ungar și român, pe râurile Someș, Crasna și Tur	Satu Mare Nyiregyhaza	4-6.10.2022 06-08.09.2022
28	Acțiunea de verificare pe teren a lucrărilor de apărare împotriva inundațiilor pe teritoriul ungar și român, pe râurile Crișul Alb și Crișul Negru	Chisineu Criș Gyula	20-22.09.2022 04-06.10.2022
29	Acțiunea de verificare pe teren a lucrărilor de apărare împotriva inundațiilor pe teritoriul ungar și român, pe râul Mureș	Arad Szeged	18-20.10.2022 20-22.09.2022
30	Întâlnirea Subcomisiei de apărare împotriva inundațiilor, realizată în format video-conferință	Baktalórántháza	5-9.12.2022

Tabelul 29. Întâlnirile bilaterale România – Serbia din perioada 2017-2022

Nr.crt	Denumirea intalnirii	Locatia	Perioada de desfășurare
1	A XXXVI-a întâlnire a Subcomisiei pentru apărare împotriva inundațiilor și ghețurilor din cadrul Comisiei hidrotehnice româno – sârbe	Zrenianin	18 – 21.09.2017
2	A XXXVII-a întâlnire a Subcomisiei pentru apărare împotriva inundațiilor și ghețurilor din cadrul Comisiei hidrotehnice româno – sârbe	Timișoara	9 – 12.10.2017
3	Întâlnirea româno – sârbă a experților din cadrul Subcomisiei de apărare împotriva inundațiilor și ghețurilor	Timișoara	30.03.2018
3	A XXXVIII-a întâlnire a Subcomisiei pentru apărare împotriva inundațiilor și ghețurilor din cadrul Comisiei hidrotehnice româno – sârbe	Timișoara	18 – 21.09.2018
4	A XXXIX-a întâlnire a Subcomisiei pentru apărare împotriva inundațiilor și ghețurilor din cadrul Comisiei hidrotehnice româno – sârbe	Zrenianin	9 – 12.10.2018
5	A XXXX-a întâlnire a Subcomisiei pentru apărare împotriva inundațiilor și ghețurilor din cadrul Comisiei hidrotehnice româno – sârbe	Zrenianin	17 – 20.09.2019
6	A XLI-a întâlnire a Subcomisiei pentru apărare împotriva inundațiilor și ghețurilor din cadrul Comisiei hidrotehnice româno – sârbe	Timișoara	8 – 11.10.2019
7	Întâlnirea experților din Partea română și Partea sârbă referitoare la lucrările planificate la polderul Ghertenış	Timișoara	29.10.2019
8	Întâlnirea experților pentru apărare împotriva inundațiilor și ghețurilor, a Comisiei hidrotehnice româno – sârbe de gospodărire a apelor transfrontaliere	Timișoara	7 – 10.09.2021
9	Întâlnirea experților pentru apărare împotriva inundațiilor și ghețurilor, a Comisiei hidrotehnice româno – sârbe de gospodărire a apelor transfrontaliere	Zrenianin	21 – 23.09.2021
10	Sesiunea Comisiei româno-sârbe pentru gospodăria durabilă a apelor de transfrontaliere	Belgrad	22-24 iunie 2022
11	Întâlnirea experților pentru apărare împotriva inundațiilor și ghețurilor, a Comisiei hidrotehnice româno – sârbe de gospodărire a apelor transfrontaliere	Bucuresti	25-28.10.2022
12	Întâlnirea experților pentru apărare împotriva inundațiilor și ghețurilor, a Comisiei hidrotehnice româno – sârbe de gospodărire a apelor transfrontaliere	Zrenianin	7-10.11.2022

În perioada septembrie - octombrie 2020, din cauza restricțiilor impuse ca urmare a pandemiei de Covid 19, experții părților au efectuat verificarea lucrărilor din administrare, fiecare parte pe teritoriul propriu, rapoartele întocmite fiind transmise reciproc pe email.

Tabelul 30. Întâlnirile bilaterale România – Ucraina din perioada 2017-2022

Nr. crt	Denumirea întâlnirii	Locația	Perioada de desfășurare
1	Întâlnirea experților din cadrul Grupului de lucru pentru problemele râurilor Prut și Siret	Botoșani, România	04.07.2017
2	Întâlnirea experților pe probleme de calitate și hidrometeorologie din cadrul Grupei de lucru pentru problemele râului Tisa și a afluenților în zona de frontieră	Sighetu Marmăției, România	26-28.09.2017
3	Întâlnirea experților din cadrul Grupului de lucru pentru problemele râurilor Prut și Siret, pentru verificarea în comun a lucrărilor de apărare împotriva inundațiilor pe râurile Prut și Siret, în zona de frontieră, pe teritoriul Ucrainei	Cernăuți, Ucraina	25-26.10.2017
4	Întâlnirea Grupului de lucru pentru problemele râurilor Prut și Siret și afluenților în zona de frontieră	Sucevița, România	12-14.12.2017
5	Sesiunea a IX-a a Împuterniciților celor două părți, pentru aplicarea Acordului între Guvernul României și Guvernul Ucrainei privind cooperarea în domeniul gospodăririi apelor de frontieră (Galați 1997)	Negrești Oaș, România	11-12.10.2017

Nr. crt	Denumirea întâlnirii	Locația	Perioada de desfășurare
6	Întâlnirea Loctiitorilor Împuterniciților Guvernelor României și Ucrainei pentru desfășurarea activității în vederea finalizării Regulamentelor actualizate și a anexelor la acestea	Satu Mare, România	21-22.05.2018
7	Întâlnirea experților din cadrul Grupului de lucru pentru problemele fluviului Dunărea, privind verificarea anuală în comun a lucrărilor cu rol de apărare împotriva inundațiilor	Ismail, Ucraina	29.08.2018
8	Întâlnirea Grupei de lucru pentru soluționarea problemelor râului Tisa și discutarea propunerii privind "Schema complexă de stabilizare a albiei râului Tisa în sectorul comun de frontieră româno-ucrainean"	Ismail, Ucraina	2.10.2018
9	Întâlnirea experților din cadrul Grupului de lucru pentru problemele râurilor Prut și Siret pentru verificarea în comun a lucrărilor de apărare împotriva inundațiilor, în zona de frontieră	Cernăuți, Ucraina	23-24.10.2018
10	Întâlnirea experților din cadrul Grupului de lucru pentru problemele râurilor Prut și Siret privind verificarea anuală în comun a lucrărilor cu rol de apărare împotriva inundațiilor pe râurile Prut și Siret, în zona de frontieră, pe teritoriul României.	Suceava, România	12-13.12.2018
11	Întâlnirea Grupei de lucru pentru problemele fluviului Dunărea	Ismail, Ucraina	30.08.2018
12	Sesiunea a X-a a Împuterniciților celor două părți, pentru aplicarea Acordului între Guvernul României și Guvernul Ucrainei privind cooperarea în domeniul gospodăririi apelor de frontieră (Galați 1997)	Ismail, Ucraina	03-04.10.2018
13	Întâlnirea experților pe probleme de hidrometeorologie din cadrul Grupei de lucru pentru problemele râului Tisa și a afluenților în zona de frontieră,	Teaciv (Teceu), Ucraina	5.04.2019
14	Întâlnirea Loctiitorilor Împuterniciților Guvernelor României și Ucrainei pentru finalizarea Regulamentelor actualizate și a anexelor acestora	Satu Mare, România	19.06.2019
15	Întâlnirea Grupului de lucru pentru soluționarea problemelor legate de râurile Prut și Siret și a afluenților în zona de frontieră	Cernăuți, Ucraina	23-25.07.2019
16	Întâlnirea Grupului de lucru pentru problemele râului Tisa	Satu Mare, România	25-27.09.2019
17	Întâlnirea Grupului de lucru pentru soluționarea problemelor legate de fluviul Dunărea pe zona de frontieră comună	Tulcea, România	31.10.2019
18	Întâlnirea experților din cadrul Grupului de lucru pentru problemele râurilor Prut și Siret, pentru verificarea în comun a lucrărilor de apărare împotriva inundațiilor pe râurile Prut și Siret, în zona de frontieră, pe teritoriul României	Suceava, România	25-26.11.2019
19	Întâlnirea experților din cadrul Grupului de lucru pentru problemele râurilor Prut și Siret, pentru verificarea în comun a lucrărilor de apărare împotriva inundațiilor pe râurile Prut și Siret, în zona de frontieră, pe teritoriul Ucrainei	Cernăuți, Ucraina	26-29.11.2019
20	Întâlnirea de verificare a lucrărilor de apărare împotriva inundațiilor din cadrul Grupului de lucru pentru soluționarea problemelor legate de fluviul Dunărea pe zona de frontieră comună	Ismail, Ucraina	05.12.2019
21	Sesiunea a XI-a a Împuterniciților celor două părți, pentru aplicarea Acordului între Guvernul României și Guvernul Ucrainei privind cooperarea în domeniul gospodăririi apelor de frontieră (Galați 1997)	Suceava, România	11-12.12.2019
22	Întâlnirea Grupei de lucru pentru soluționarea problemelor legate de fluviul Dunărea pe zona de frontieră comună	în format virtual	9.12.2020
23	Întâlnirea experților pentru evaluarea calității apelor râurilor Prut și Siret din cadrul Grupei de lucru pentru soluționarea problemelor legate de râurile Prut și Siret și a afluenților în zona de frontieră	Cernăuți, Ucraina	25.06.2021
24	Întâlnirea Grupei de lucru pentru soluționarea problemelor legate de râurile Prut și Siret și a afluenților în zona de frontieră	Suceava, România	22-24.09.2021
25	Întâlnirea experților din cadrul Grupului de lucru pentru problemele râurilor Prut și Siret, pentru verificarea în comun a	Cernăuți, Ucraina	22-24.11.2021

Nr. crt	Denumirea întâlnirii	Locația	Perioada de desfășurare
	lucrărilor de apărare împotriva inundațiilor pe râurile Prut și Siret, în zona de frontieră, pe teritoriul Ucrainei		
26	Întâlnirea experților din cadrul Grupului de lucru pentru problemele râurilor Prut și Siret, pentru verificarea în comun a lucrărilor de apărare împotriva inundațiilor pe râurile Prut și Siret, în zona de frontieră, pe teritoriul României	Botoșani, România	24-26.11.2021
27	Întâlnirea Grupei de lucru pentru soluționarea problemelor legate de râurile Prut și Siret și a afluenților în zona de frontieră	în format virtual	16-17.11.2022
28	Întâlnirea Grupei de lucru pentru soluționarea problemelor legate de fluviul Dunărea pe zona de frontieră comună	în format virtual	20.12.2022

Activitățile prevăzute a se desfășura în 2020 conform *Programului de lucru* au fost amânate din cauza pandemiei.

În cursul anului 2022, din cauza situației de război în care se află Ucraina, fiecare parte pe teritoriul său a desfășurat activități pentru ducerea la îndeplinire a Regulamentelor bilaterale în vigoare, întâlnirile la nivelul Coordonatorilor Grupelor de lucru s-au desfășurat în format on-line.

Tabelul 31. Întâlnirile bilaterale România – Republica Moldova din perioada 2017-2022

Nr.crt	Denumirea intalnirii	Locatia	Perioada de desfășurare
1	A II-a Sesiune a Comisiei Hidrotehnice Interguvenamentale, desfășurată în baza Acordului între Guvernul României și Guvernul Republicii Moldova privind cooperarea pentru protecția și utilizarea durabilă a apelor Prutului și Dunării	Chișinău	2-3.11.2022

Tabelul 32. Întâlnirile bilaterale România – Bulgaria din perioada 2017-2022

Nr.crt	Denumirea intalnirii	Locatia	Perioada de desfășurare
1	Intâlnirea Grupului de lucru privind managementul riscului la inundații	București	16.06.2022

6. Planul de acțiune pentru implementare

Planurile de Management al Riscului la Inundații reprezintă documente de planificare strategică, care, în baza unei evaluări sistematice a riscurilor la inundații, propun măsuri de reducere a riscului la inundații în fiecare dintre A.P.S.F.R.-urile identificate și la nivel național. Programele de Măsuri reprezintă baza pentru planificarea operațională și investițională mai detaliată cu scopul de a reduce riscul la inundații. România este o țară cu risc semnificativ la inundații, cu Pagube Anuale Estimare de 1,72 miliarde Euro în cadrul celor 526 de A.P.S.F.R.-uri identificate. Având în vedere faptul că resursele financiare, dar și cele tehnice și instituționale sunt limitate, prioritizarea măsurilor de reducere a riscului la inundații, respectiv identificarea celor mai relevante și rentabile măsuri ce urmează a fi implementate cu prioritate are o importanță majoră. Prioritizarea, respectiv estimarea costurilor și beneficiilor aferente măsurilor trebuie să fie sistematice și suficient de detaliate pentru a putea lua decizii informate și întreprinde acțiuni în scopul inițierii și continuării implementării. Pentru implementarea și determinarea impactului preconizat al măsurilor este necesar să se stabilească obiective realiste.

Metodologia de elaborare a Programului de Măsuri a oferit o orientare clară cu privire la evaluarea și prioritizarea măsurilor. Prioritizarea măsurilor s-a realizat în baza unor criterii, obiective clar definite, după cum este explicat în Capitolul 5. Această prioritizare este ulterior corelată cu un calendar de implementare. În general, România intenționează să implementeze măsuri prioritare în cadrul Ciclului II (2022-2028) și să transfere alte măsuri în Ciclul III de implementare a Directivei Inundații 2007/60/C.E.. Metodologia aplicată a permis de asemenea României să determine impactul preconizat al măsurilor și să stabilească ținte clare pentru anumiți indicatori cheie.

În cele ce urmează sunt descrise în detaliu planul de implementare și obiectivele pentru măsurile din categoria A, B și C.

Implementarea P.M.R.I. Ciclul II devine obligatorie după ce este aprobată prin Hotărâre de Guvern, ceea ce înseamnă de asemenea că trebuie implementate toate măsurile din categoriile A, B și C. Din acest motiv, planurile de implementare și obiectivele aferente trebuie elaborate pentru toate tipurile de măsuri. Acestea sunt descrise în paragrafele de mai jos.

6.1 Planul de implementare și obiectivele pentru măsurile din Categoria A (Măsurile naționale)

Măsurile naționale sunt definite și selectate la nivel național. Măsurile prioritare au fost grupate în cinci tipuri principale de măsuri, după cum este specificat la capitolul 5.2. Pentru aceste proiecte prioritizate, obiectivul este acela de a evalua fezabilitatea acestora în următorul an pentru a ajunge la un concept clar, precum și la viabilitatea confirmată și implementabilitatea acestora până la finalul anului 2027. În completarea acestora se află lista scurtă de măsuri prioritizate, obiectivul fiind acela de a îmbunătăți și clarifica descrierea acestora, astfel încât și acestea să poată fi elaborate ulterior. Acest demers ar trebui realizat în decursul anului viitor.

Principalele instituții cu rol decizional în aprobarea (implementarea) și finanțarea Măsurilor Naționale

Principalele instituții cu rol decizional în aprobarea (implementarea) Măsurilor Naționale, precum și pentru finanțarea acestora sunt M.M.A.P., M.D.L.P.A., M.A.D.R., M.F., M.Ec., M.En., M.J., M.C.I.D., M.I.P.E. și M.A.I.

Potențialele mecanisme financiare identificate pentru Măsurile Naționale

Principalele potențiale Mecanisme Financiare pentru implementarea Măsurilor Naționale sunt următoarele:

- P.N.R.R. – Planul Național de Redresare și Reziliență
- Programul de Cooperare Teritorială 2021-2027
- Programul pentru Regiunea Dunării (2021-2027)
- Programul de Investiții pentru dezvoltarea infrastructurii de transport 2021-2030
- Facilitatea „Conectarea Europei”
- Programul Operațional Transport 2021-2027
- Programul Strategic Național ulterior anului 2020 - *Common Alerting Protocol*
- Programul Operațional Dezvoltare Durabilă (PODD – Fondul European de Dezvoltare Regională - FEDR)
- Bugetul Național

Posibilitățile concrete privind aceste surse de finanțare trebuie analizate ulterior și transpuse într-un plan financiar multianual, de preferat până la finalul anului 2023.

Planul de Acțiune pentru Măsurile Naționale

Pentru implementarea P.M.R.I. Ciclul II și a Măsurilor Naționale identificate, responsabilitatea revine deopotrivă mai multor Ministere din cadrul Guvernului României. În timp ce M.M.A.P. și A.N.A.R. sunt autoritățile competente responsabile cu implementarea Directivei Inundații, alte ministere, precum M.D.L.P.A., M.T.I., M.A.D.R. (de exemplu) ar putea răspunde de (co-) implementarea Măsurilor Naționale specifice identificate în cadrul acestui proces. Principalele etape aferente procesului de implementare sunt următoarele:

- M.M.A.P., M.D.L.P.A., M.T.I., M.A.D.R. sau părțile interesate relevante responsabile cu implementarea măsurilor trebuie să definească împreună sursele de finanțare și să întocmească planul financiar de implementare a măsurilor pentru care sunt responsabile în mod direct – sub coordonarea M.M.A.P., până în cel de-al 3-lea trimestru al anului 2023;
- M.M.A.P. va lansa un apel către toate ministerele responsabile pentru optimizarea ulterioară a fișelor de proiect propuse și împreună, pentru demararea planificării proiectelor și a foii de parcurs respective pentru implementare către finalul anului 2027 – începutul anului 2028. Pentru toate Măsurile Naționale propuse, se aplică următoarea foaie de parcurs orientativă (tabelul 33):

Tabelul 33. Măsurile Naționale aferente Planului de Acțiune

Acțiunea	Termenul de realizare	Instituțiile vizate
Planul financiar pentru Proiectele – Măsurile Naționale (Planificarea bugetului instituțional pentru anul 2024 (privind măsurile naționale implementate în perioada 2023-2024) și proiecțiile realizate până la finalul anului 2027)	Finalul trimestrului 3 al anului 2023	M.M.A.P./A.N.A.R.-M.F. și M.A.I./I.G.S.U.-M.F. și M.D.L.P.A.-M.F. și M.A.D.R. –M.F.
Realizarea unui acord de parteneriat pentru implementarea măsurilor naționale 2023-2028	Finalul anului 2023	M.M.A.P./A.N.A.R.-M.F. și M.A.I./I.G.S.U.-M.F. și M.D.L.P.A.-M.F. și M.A.D.R. –M.F.
Elaborarea aplicațiilor de proiecte privind măsurile naționale care vor fi finanțate	Finalul anului 2023 – jumătatea anului 2024	M.M.A.P./A.N.A.R.-M.F. și M.A.I./I.G.S.U.-M.F. și M.D.L.P.A.-M.F. și M.A.D.R. –M.F.

6.2. Planul de implementare și obiectivele pentru măsurile din Categoria B (de prevenire și protecție):

Prioritizarea măsurilor a fost realizată utilizând cinci clase de prioritate predefinite (foarte ridicată, ridicată, critică, moderată, scăzută), după cum sunt acestea descrise în detaliu în capitolul 5.3. S-a stabilit ulterior faptul că măsurile cu prioritate foarte ridicată, ridicată și critică urmează să fie implementate în cadrul Ciclului II (2022-2028), în timp ce măsurile cu prioritate moderată și redusă urmează să fie evaluate ulterior pentru eventuala implementare a acestora după anul 2028.

În baza prioritizării, fluviul Dunărea a cuantificat rezultatele preconizate aferente implementării și a stabilit obiectivele specifice pentru Ciclul II. În timpul evaluării, impactul și costurile preconizate pentru fiecare măsură și alternativă în parte au fost estimate utilizând Appraisal Summary Tool (AST). Cu rezultatele aferente prioritizării realizate de către fluviul Dunărea, beneficiile acumulate au fost calculate pentru toate măsurile propuse pentru fluviul Dunărea și per clasă de prioritate. În scopuri de raportare, s-a decis selectarea unui set de indicatori-cheie din cadrul AST, după cum este specificat în *tabelul 34*. Valoarea-țintă se referă la clasele de prioritate foarte ridicată, ridicată și critică, deoarece aceste măsuri urmează a fi implementate primele.

Tabelul 34. Indicatorii și valorile țintă pentru Obiectivele aferente P.M.R.I. Ciclul II

Obiectivul PMRI	Indicatorul	Valoarea-țintă la nivel național (pentru alternativele propuse cu prioritate foarte ridicată, ridicată și critică)
1. Evitarea/Controlul riscurilor asociate inundațiilor	Nu au fost definiți indicatori sau ținte specifici/e.	
2. Reducerea impactului negativ al inundațiilor asupra populației	Reducerea numărului de persoane expuse riscului	<i>Numărul acestora urmează a fi calculat. Va fi gata pentru raportul final</i>
	Reducerea numărului de proprietăți cu destinație rezidențială expuse riscului	<i>Numărul acestora urmează a fi calculat. Va fi gata pentru raportul final</i>
3. Reducerea impactului negativ al inundațiilor asupra infrastructurii și activității economice	Reducerea AED	<i>Numărul acestora urmează a fi calculat. Va fi gata pentru raportul final</i>
4. Reducerea impactului negativ al inundațiilor asupra patrimoniului cultural	Reducerea numărului de componente ale infrastructurii culturale expuse riscului	<i>Numărul acestora urmează a fi calculat. Va fi gata pentru raportul final</i>
5. Reducerea impactului negativ al inundațiilor asupra mediului și atingerea/menținerea obiectivelor de mediu în conformitate cu Directiva Cadru Apă	Numărul de alternative propuse cu o schimbare pozitivă a punctajului aferent AMC	<i>În baza cifrelor existente, vor fi definite trei clase pentru a clasifica alternativele în funcție de impactul negativ, pozitiv și extrem de pozitiv asupra mediului (și anume, cu punctaje aferente AMC pentru partea de protecția mediului mai mare decât, egale cu sau mai mici decât valoarea de referință).</i>
6. Creșterea gradului de conștientizare și reziliență cu privire la riscurile la inundații, precum și creșterea capacității de avertizare/ alarmare și intervenție/ răspuns în caz de urgență	Consultați tabelul ...	Consultați tabelul
7. Creșterea gradului de adaptare la efectele schimbărilor climatice	Nu au fost definiți indicatori sau ținte specifice.	
8. Maximizarea eficienței atingerii obiectivelor privind riscul la inundații, luând în considerare costurile și finanțarea disponibilă	Numărul de alternative propuse cu raportul Cost Beneficiu	<ul style="list-style-type: none"> • < 1 • 1 – 3 • 4 – 6 • > 6

Obiectivul PMRI	Indicatorul	Valoarea-țintă la nivel național (pentru alternativele propuse cu prioritate foarte ridicată, ridicată și critică)
9. Îmbunătățirea implicării tuturor părților interesate	Nu au fost definiți indicatori sau ținte specifici/e.	

Notă: Valoarea-țintă este estimată în baza impactului alternativei propuse pentru o PAD de 1%. Sursa de informații este AST pentru majoritatea alternativelor. Pentru Schemele aferente POIM, care nu au fost evaluate în baza AST, a fost realizată o estimare a potențialului impact în baza opiniei de specialitate.

Implementarea tuturor alternativelor propuse cu clasele de prioritate foarte ridicată, ridicată și critică este costisitoare (Cifrele exacte urmează a fi calculate).

Principalele organizații cu rol decizional în aprobarea (implementarea) Măsurilor de Prevenire și Protecție, precum și finanțarea acestora

După cum este specificat în Capitolul 5.3, măsurile din Categoria B acoperă o gamă largă și diversă de măsuri, astfel încât aprobarea (implementarea) și finanțarea acestora să fie efectuată în mod integrat și coordonat, pornind de la nivelul A.B.A.-urilor, care ar trebui să aibă o bună colaborare cu alte instituții locale/ regionale, ce reprezintă diferite sectoare de activitate, precum transporturi, agricultură, silvicultură și altele.

Trei paliere organizaționale sunt implicate în aprobarea (implementarea) măsurilor din Categoria B. Instituțiile prezentate în cele ce urmează sunt cele mai importante, însă ar putea exista și alte instituții/organizații publice și/ sau private care trebuie de asemenea implicate (în funcție de complexitatea măsurilor):

- La nivel local/ regional: Consiliul Județean, Primărie, Direcția Regională de Drumuri și Poduri, Direcția Județeană de Drumuri și Poduri, Direcția Județeană de Silvicultură, Garda Forestieră, Direcțiile Județene de Agricultură, O.C.P.I., altele;
- La nivel central:
 - Instituțiile de la nivel național coordonate de către/ aflate în subordinea diferitelor ministere, precum: A.N.A.R., CESTRIN, C.N. CFR S.A., C.N.A.I.R. S.A., C.N.A.C.N. S.A., A.N.I.F, ROMSILVA – Regia Națională a Pădurilor, A.N.C.P.I., HIDROELECTRICA S.A., I.G.S.U., altele;
 - Principalele ministere cu rol decizional din cadrul Guvernului României: M.M.A.P., Ministerul de Finanțe, M.D.L.P.A., M.A.D.R., M.T.I., Ministerul Energiei, Ministerul Economiei, M.C.I.D., M.A.I, M.I.P.E, altele.

Potențialele mecanisme financiare identificate pentru Măsurile de Prevenire și Protecție

Potențialele Mecanisme Financiare identificate pentru implementarea Măsurilor de Prevenire și Protecție sunt următoarele:

- Programul Operațional Dezvoltare Durabilă (PODD), Fondul European de Dezvoltare Regională (FEDR), care sprijină implementarea politicilor de coeziune la nivelul Uniunii Europene;
- PNRR – Planul Național de Redresare și Reziliență Plan;
- Programul de Cooperare Teritorială 2021-2027;
- Programul pentru Regiunea Dunării (2021-2027);
- Programul de Investiții pentru dezvoltarea infrastructurii de transport 2021-2030;
- Facilitatea „Conectarea Europei”;
- Programul Operațional Transport 2021-2027;
- Programul Strategic Național ulterior anului 2020 - *Common Alerting Protocol*;

- Pactul Verde European;
- Programul-cadru al Uniunii Europene "Orizont Europa" (2021 - 2027) - Cluster 5: Climă, Energie și Mobilitate;
- Împrumuturi contractate de la Banca Europeană de Investiții (BEI), Banca Mondială (BM) sau alte organizații financiare, ce ar putea fi identificate de către Guvernul României;
- Finanțarea combinată a unui împrumut și cererea de rambursare a acestuia din Fondul de Coeziune (prin PODD), după implementarea măsurilor de Prevenire și Protecție de către autoritățile române;
- Bugetul General Consolidat al Statului (inclusiv capitolele dedicate din cadrul bugetelor ministerelor responsabile sau competente – precum M.M.A.P., M.D.L.P.A., M.T.I., M.A.D.R., altele).

Posibilitățile privind aceste surse de finanțare trebuie analizate și transpuse într-un plan financiar multianual, de preferat până la finalul trimestrului 3 al anului 2023, acoperind nevoile financiare și sursele corespunzătoare aferente fiecărui an fiscal în parte până în anul 2028 (22 martie 2028 fiind termenul limită pentru raportarea P.M.R.I. Ciclu III).

Planul de Acțiune pentru Măsurile de Prevenire și Protecție

În *tabelul 35* este prezentat un Plan de Acțiune pentru Măsurile de Prevenire și Protecție detaliat ce include acțiunile ce trebuie întreprinse de către organizațiile responsabile și data-limită de realizare a acestora.

Tabelul 35. Planul de Acțiune pentru Măsurile de Prevenire și Protecție

Acțiunea	Termenul de realizare	Instituțiile vizate
Planul financiar pentru măsurile din Categoria B (Planificarea bugetului instituțional pentru anul 2024 (cu privire la măsurile din Categoria B implementate în perioada 2023-2024) și proiecțiile realizate până la finalul anului 2027	Finalul trimestrului 3 al anului 2023	M.M.A.P./A.N.A.R.-M.F. și M.A.I./I.G.S.U.-M.F. și M.D.L.P.A.-M.F. și M.A.D.R. -M.F. și toate ministerele responsabile/competente
Realizarea unui acord de parteneriat și a unei Foi de Parcurș pentru implementarea măsurilor din categoria B implementate în perioada 2023-2028	Finalul anului 2023	M.M.A.P./A.N.A.R.-M.F. și M.A.I./I.G.S.U.-M.F. și M.D.L.P.A.-M.F. și M.A.D.R. -M.F. și toate ministerele responsabile/competente
Realizarea aplicațiilor pentru proiecte incluzând măsuri din Categoria B (cu prioritate foarte ridicată, ridicată și critică) ce urmează să fie finanțate	Finalul anului 2023 – Jumătatea lui anului 2024	M.M.A.P./A.N.A.R.-M.F. și M.A.I./I.G.S.U.-M.F. și M.D.L.P.A.-M.F. și M.A.D.R. -M.F. și toate ministerele responsabile/competente

6.3 Planul de implementare și obiectivele pentru măsurile din Categoria C (Pachetul de Măsuri de Pregătire și de Răspuns în cazul situațiilor de urgență)

În baza justificărilor menționate anterior în Capitolul 5.4, Pachetul de Măsuri de Pregătire și de Răspuns în cazul situațiilor de urgență, ce include 29 de măsuri și are o valoare financiară de aproximativ 400 de milioane de euro, poate fi considerat viabil. Pachetul va reprezenta o schimbare radicală pentru România cu privire la măsurile de pregătire, răspuns și redresare. Obiectivele pentru scenariul ce "include pachetul de măsuri" pot fi realizate în mare parte până la finalul Ciclului II, și anume până la finalul lui anului 2027 și sunt specificate în *tabelul 36*. Pachetul va fi implementat la nivel național.

Potențialele mecanisme financiare identificate pentru Pachetul de Măsuri de Pregătire și de Răspuns în cazul situațiilor de urgență

Principalele Mecanisme Financiare pentru implementarea Pachetului de Măsuri de Pregătire sunt următoarele:

- Programul Operațional Dezvoltare Durabilă (PODD) – Fondul European de Dezvoltare Regională – (FEDR), care sprijină implementarea politicilor de coeziune la nivelul UE;
- Împrumuturi contractate de la BEI, BM sau alte organizații financiare, ce ar putea fi identificate de către Guvernul României.
- Combinarea finanțării unui împrumut cu cererea de rambursare a acestuia din Fondul de Coeziune (prin PODD), după implementarea Pachetului de Măsuri de Pregătire de către autoritățile române.

Posibilitățile privind aceste surse de finanțare trebuie analizate și transpuse într-un plan financiar multianual, de preferat până la finalul trimestrului 3 al anului 2023.

Tabelul 36. Indicatorii și valorile țintă pentru Obiectivul 6 – Pachetul de Măsuri de Pregătire

Nr.	Indicator (A și B)/sub-indicator (C-H)	Valoarea de referință	Valoarea-țintă ce include pachetul de măsuri	Perioada exprimată în ani până la atingerea valorii-țintă
A	Reducerea pagubelor (EAD) datorate implementării Pachetului de Măsuri de Pregătire și de Răspuns în cazul situațiilor de urgență	Aproximativ 3% ²³ reducere din 1,72 Miliarde €	Aproximativ 5% ²⁴ reducere din 1,72 Miliarde €	3
B	Reducerea pierderilor de vieți omenești datorate implementării Pachetului de Măsuri de Pregătire și de Răspuns în cazul situațiilor de urgență	Aproximativ 3% reducere din 14 (abordare istorică) / 70 (evaluarea riscurilor)	Aproximativ 5% reducere din 14 (abordare istorică) / 70 (evaluarea riscurilor)	3
C	Disponibilitatea unor produse de prognoză și avertizare optimizate	< 48 de ore timp de execuție (abordare deterministă)	> 72 de ore timp de execuție (abordare probabilistă)	3
D	Numărul de centre operative pentru intervenții în situații de urgență din cadrul I.G.S.U. cu un timp de reacție de 20 de minute pentru localități și respectiv numărul centrelor de intervenție rapidă (C.I.R.) din cadrul A.N.A.R. și sistemelor de gospodărire a apelor (S.G.A) ale A.B.A-urilor cu un timp de deplasare de 90 de minute pentru intervenția la infrastructura de apărare împotriva inundațiilor expusă la risc din cadrul A.P.S.F.R.-urilor	A.B.A-uri: C.I.R. 80%, S.G.A.: 96% Unități I.G.S.U.: 51%	A.B.A-uri: C.I.R. 80%, S.G.A.: 96% Unități I.G.S.U.: 75%	2
E	Procentul de persoane situate în A.P.S.F.R.-urile cu risc ridicat, care primesc avertizări de inundații prin diferite canale de comunicare (sistemul RO-Alert, avertizare directă, alarmare cu sirene)	75%	95%	2
F	Procentul de persoane care acționează atunci când primesc avertizări de inundații	50%	>75%	3
G	Procentul de persoane vizate de campaniile de sporire a gradului de conștientizare (în principal prin implicarea acestora în	20%	>50%	3

²³ Cifrele se bazează pe bunele practici internaționale pentru măsurile de pregătire, răspuns și redresare existente. Aceeași metodă a fost utilizată pentru reducerea pierderilor de vieți omenești.

²⁴ Cifrele se bazează pe bunele practici internaționale pentru măsurile propuse incluse în Pachetul de Măsuri de Pregătire. Aceeași metodă a fost utilizată pentru reducerea pierderilor de vieți omenești.

Nr.	Indicator (A și B)/sub-indicator (C-H)	Valoarea de referință	Valoarea-țintă ce include pachetul de măsuri	Perioada exprimată în ani până la atingerea valorii-țintă
	realizarea unor exerciții / broșuri / hărți anuale)			
H	Procentul de campanii adresate în mod special comunităților marginalizate	< 1%	>25%	3

Fiecare valoare țintă a fost calculată sau obținută în baza abordărilor aferente justificării, prezentate în Capitolul 5.4. Toate cele 29 de Măsuri de Pregătire și de Răspuns în cazul situațiilor de urgență incluse în Pachetul de Măsuri au fost considerate ca având prioritate foarte ridicată sau ridicată, și anume toate trebuie implementate până la finalul lui anului 2027.

Principalele instituții definite cu rol decizional în aprobarea (implementarea) Pachetului de Măsuri de Pregătire și de Răspuns în cazul situațiilor de urgență, precum și pentru finanțarea acestuia

Principalele instituții cu rol decizional în aprobarea (implementarea) **Pachetului de Măsuri de Pregătire și de Răspuns în cazul situațiilor de urgență**, precum și pentru finanțarea acestora sunt:

- M.M.A.P., A.N.A.R. și I.N.H.G.A., precum și A.N.M. pentru avertizarea împotriva inundațiilor, managementul riscului la inundații și riscurile asociate (poluări accidentale și alunecări de teren),
- M.A.I., I.G.S.U. pentru intervenții operative în situații de urgență în caz de inundații și alte riscuri asociate (poluarea solului, alunecări de teren, cutremure de suprafață, situația epidemiologică etc.) și
- Alte structuri suport, precum, M.D.L.P.A., M.T., administrația locală și județeană, ME și Hidroelectrică, M.A.D.R. și A.N.I.F., Direcțiile Silvice și Romsilva, M.F. etc. Aceste autorități ar trebui să contribuie cu "Know-How"-ul deținut la procesul de implementare a pachetului de măsuri.

Planul de acțiune

În *tabelul 37* este prezentat un plan de acțiune detaliat cu privire la acțiunile ce trebuie întreprinse de către instituțiile responsabile și data limită de realizare a acestora, inclusiv aprobări, planificare financiară, studii de (pre-) fezabilitate, aplicații, semnarea contractelor, implementare, formare, testare, mentenanță și solicitarea de rambursări pentru fondurile acordate în cadrul PODD.

Tabelul 37. Planul de acțiune pentru Pachetul de Măsuri de Pregătire și de Răspuns în cazul situațiilor de urgență

Acțiunea	Termenul de realizare	Instituțiile vizate
Planul financiar pentru Proiectul Pachetul de Măsuri de Pregătire și de Răspuns în cazul situațiilor de urgență (Planificarea bugetului instituțional pentru 2024, cu privire la PP 2023-2024)	Finalul trimestrului 3 al anului 2023	M.M.A.P./A.N.A.R.-M.F. și M.A.I./I.G.S.U.-M.F. STS
Realizarea unui acord de parteneriat pentru implementarea Pachetului de Măsuri de Pregătire și de Răspuns în cazul situațiilor de urgență 2023-2024	Finalul anului 2023	M.M.A.P./A.N.A.R.-M.F. și M.A.I./I.G.S.U.-M.F. STS

Acțiunea	Termenul de realizare	Instituțiile vizate
Realizarea aplicației pentru proiectele incluzând Pachetul de Măsuri de Pregătire și de Răspuns în cazul situațiilor de urgență 2023-2024 ce urmează să fie finanțate	Finalul anului 2023	A.N.A.R. și I.G.S.U., M.M.A.P. și M.A.I
Strategia Instituțională de Achiziții (M.M.A.P./A.N.A.R./I.N.H.G.A, M.A.I/I.G.S.U.)	Finalul anului 2023 – Aprobarea instituțională și ministerială	M.M.A.P./A.N.A.R.-M.F. și M.A.I/I.G.S.U.-M.F. STS
Semnarea contractelor pentru Proiectul Pachetului de Măsuri de Pregătire și de Răspuns în cazul situațiilor de urgență	Primul trimestru al anului 2024	M.M.A.P./A.N.A.R.-MF și M.A.I/I.G.S.U.-M.F. STS
Implementarea calendarului de achiziții și planificarea principalelor activități de proiect (activități juridice și instituționale, campanii de sporire a gradului de conștientizare etc.)	Trimestrele I-IV ale anului 2024 și permanent până la finalul anului 2027	M.M.A.P./A.N.A.R.-MF și M.A.I/I.G.S.U.-M.F. STS
Sesiuni de formare privind modul de utilizare a echipamentelor	Trimestrele III-IV ale anului 2024 activitate continuă/ permanentă	M.M.A.P./A.N.A.R. și M.A.I/I.G.S.U.-M.F. STS
Recepția oficială a echipamentelor în teren	Trimestrul IV al anului 2024 și activitate permanentă	A.N.A.R., I.G.S.U., STS
Sisteme de prognozare și concept DSS – primirea oficială a aplicațiilor	Permanent, în baza fazelor de implementare Trimestrul IV al anului 2026, Trimestrul IV al anului 2027	A.N.A.R./ A.B.A.-urile, I.N.H.G.A, A.N.M.
Sistem nou pentru monitorizare și management al datelor (testare și mentenanță)	Trimestrul 3 al anului 2026	M.M.A.P./A.N.A.R. și M.A.I/I.G.S.U.-M.F. STS
Testarea performanțelor noului Sistem de Prognozare, inclusiv Sistemul de Predicție a Ansamblului Meteorologic și Hidrologic	Trimestrul IV al anului 2026	A.N.A.R./ A.B.A.-urile, I.N.H.G.A., A.N.M. I.G.S.U./M.M.A.P./M.A.I
Recepția oficială finală a investițiilor Pachetului de Măsuri de Pregătire și de Răspuns în cazul situațiilor de urgență	Permanent, ultimul pentru Trimestrul IV al anului 2026	Toți partenerii, M.F., reprezentanții programului de finanțare
Cererea de rambursare a fondurilor din PODD pentru principalele măsuri investiționale	Trimestrul IV al anului 2026	Părțile responsabile cu implementarea

7. Monitorizarea implementării Planului de Management al Riscului la Inundații

Conform Directivei 2007/60/C.E. privind evaluarea și gestionarea riscurilor de inundații (a se vedea V. Anexa – partea A.II.1), Comisia Europeană solicită statelor membre să descrie modul în care progresul implementării măsurilor propuse în Planurile de Management al Riscului la Inundații (P.M.R.I.) este monitorizat. Prin urmare, măsurile propuse în P.M.R.I. Ciclul II trebuie monitorizate cu periodicitate anuală. În cadrul acestui capitol se descrie modul în care progresul implementării măsurilor identificate va fi monitorizat.

Pentru toate măsurile de management al riscului la inundații propuse, conform Catalogului de măsuri potențiale asociat P.M.R.I., indiferent de nivelul de aplicabilitate al măsurii (național / A.B.A. / A.P.S.F.R.), s-au identificat indicatorii urmăriți în evaluarea progresului de implementare a măsurilor (*tabelul 38*).

Monitorizarea progresului de punere în aplicare a Planurilor de Management al Riscului la Inundații din Ciclul II al Directivei Inundații 2007/60/C.E. se va realiza în strânsă colaborare cu reprezentanții A.B.A., A.N.A.R. și M.M.A.P., prin intermediul unor machete .xls ce vor conține în principal, planurile de măsuri propuse pentru reducerea riscului la inundații, informații referitoare la indicatorii fizici realizați și informații privind stadiul de realizare a măsurii, aferente fiecărei Administrații Bazinale de Apă și fluviului Dunărea.

Monitorizarea măsurilor naționale și coordonarea generală a acestora vor fi elaborate în cadrul ministerelor cu competențe specifice în managementul riscurilor la inundații, cu raportare anuală în cadrul Consiliului Ministerial al Apelor. Măsurile aplicabile la nivel de A.B.A. / A.P.S.F.R. vor fi monitorizate în cadrul A.N.A.R. / A.B.A, cu raportare anuală către M.M.A.P. și în cadrul Comitetelor de Bazin.

Tabelul 38. Indicatori asociați măsurilor conform catalogului de măsuri potențiale asociat P.M.R.I.

Tip de măsură	Cod tip măsură C.E.	Cod tip măsură RO	Măsuri Potențiale	Autoritate responsabilă	Nivel de aplicare	Indicatori urmăriți în evaluarea progresului	Autoritate(i) responsabilă(e) pentru urmărirea implementării măsurilor
Evitarea , Măsuri pentru prevenirea amplasării de receptori noi sau adiționali în zonele de risc la inundații prin politicile / reglementările de planificare teritorială Coordonarea strategiilor de planificare teritorială (planurilor de amenajare a teritoriului la nivel național, județean și zonal și a documentațiilor de urbanism) cu normele / ghidurile de utilizare a terenurilor în zonele inundabile	M21	M21-RO1	Introducerea hărților de hazard și de risc la inundații în Planurile de Urbanism și de Dezvoltare Locală și actualizarea Regulamentelor Generale și Locale de Urbanism aferente documentațiilor de urbanism pentru unitățile administrativ teritoriale, prin cuprinderea de prevederi pe termen mediu și lung cu privire la zonele de risc la inundații identificate prin hărțile de risc la inundații și adoptarea măsurilor cuprinse în P.M.R.I.	M.M.A.P., A.N.A.R., M.T.I.C., M.A.I. (I.G.S.U.), Autorități locale, C.J., I.S.C.	Național	Număr U.A.T. cu planuri de urbanism reactualizate	M.M.A.P.
	M21	M21-RO2	Planificare teritorială și planificare urbană pe baza evaluărilor de risc la inundații (studii de inundabilitate), la niveluri de detaliu diferite, în funcție de scopul acestora (documentații de urbanism – evaluări strategice al riscului și evaluări specifice ale riscului la inundații)	M.M.A.P., A.N.A.R., M.T.I.C., M.A.I. (I.G.S.U.), Autorități locale, C.J., I.S.C.	Național	Număr planuri de amenajarea teritoriului elaborate/actualizate	M.D.R.A.P., I.S.C.
Evitarea – prin reglementările de construire în zona inundabilă	M21	M21-RO3	Criterii și reglementări de construire în zona inundabilă (de ex. reactualizarea nivelurilor de proiectare a construcțiilor din zona inundabilă)	M.M.A.P., M.L.P.D.A., M.T.I.C	Național	Număr de acte legislative	M.T.I.C
Îndepărtare sau relocare , Măsuri pentru îndepărtarea receptorilor din zonele inundabile sau relocarea receptorilor în zone cu o probabilitate mai mică de inundații	M22	M22-RO4	Analiza posibilităților tehnice și economice de relocare a construcțiilor aflate în zone inundabile cu adâncimi ale apei mai mari de 1 – 1,5 m în zone cu adâncimi mai reduse ale apei (corespunzătoare evenimentului cu probabilitatea de 1%), cu identificarea soluțiilor juridice și a surselor de finanțare	M.L.P.D.A., M.M.A.P., M.T.I.C., M.A.I. (I.G.S.U.), A.N.A.R., Autorități locale, C.J., I.S.C.	Național/ Bazin	Număr studii de relocare Număr clădiri relocate	M.M.A.P.
Diminuare , Măsuri de adaptare a receptorilor pentru reducerea consecințelor adverse provocate de inundații asupra clădirilor, rețelelor publice de utilități, etc.	M23	M23-RO5	Măsuri de adaptare a construcțiilor existente și a lucrărilor de infrastructură aflate în zone inundabile, cu identificarea soluțiilor juridice și a surselor de finanțare <i>Exemple de măsuri de adaptare a construcțiilor existente în zonele inundabile</i> <i>Măsuri de prevenție în interiorul proprietății</i> o Evitarea inundației (<i>avoidance technology</i>) - Supraînălțarea construcției; Inundare <i>controlată / acceptată (wet floodproofing)</i> - materialele de construcții trebuie să fie rezistente la apă și toate utilitățile trebuie să se afle deasupra cotei de proiectare la inundații (măsura nu se aplică în cazul viiturilor caracterizate de adâncimi mari și viteze mari ale apei) o Impermeabilizarea construcției (<i>dry floodproofing</i>) - blocarea intrării apei în subsol și etanșarea clădirii (cu folii impermeabile sau alte materiale prin care să se evite intrarea apei în locuință) și este aplicabilă în zonele caracterizate de adâncime mică și viteză redusă a apei, în caz de inundare <i>Măsuri de prevenție în exteriorul proprietății</i> o Bariere de protecție (<i>Berms/Local Levees and Flood-walls</i>) - structuri inelare de înălțime redusă ce pot fi plasate în jurul unei singure construcții sau a unui grup redus de construcții (trebuie să includă și sisteme de drenaj și evacuare a apei din incinta protejată - Bariere de protecție temporare - construirea de parapeti mobili; - Bariere de protecție permanente -construirea de parapeti ficși, diguri locale/ziduri de protecție împotriva inundațiilor	I.S.C., Autorități locale, C.J.	Național / Localitate	Număr construcții din zona inundabilă la care s-a aplicat măsura de adaptare	I.S.C., Autorități locale, C.J.

Tip de măsură	Cod tip măsură C.E.	Cod tip măsură RO	Măsuri Potențiale	Autoritate responsabilă	Nivel de aplicare	Indicatori urmăriți în evaluarea progresului	Autoritate(i) responsabilă(e) pentru urmărirea implementării măsurilor
	M23	M23-RO6	Publicarea unor manuale / elaborare reglementari privind măsuri de adaptare a construcțiilor existente în zonele inundabile / Ghiduri de îmbunătățire a rezilienței populației la inundații	M.L.P.D.A., I.S.C., Autorități locale, C.J.	Național / Localitate	Număr materiale publicate	M.L.P.D.A., I.S.C.
Alte măsuri de îmbunătățire a prevenției riscului la Inundații - îmbunătățirea cadrului legislativ și instituțional precum și a cunoștințelor cu privire la managementul riscului la inundații	M24	M24-RO7	Elaborarea de studii pentru îmbunătățirea cunoștințelor cu privire la managementul riscului la inundații: <ul style="list-style-type: none"> o Demararea unui program național de delimitare a zonelor inundabile prin modelare hidraulică, pentru întreg teritoriul României (și nu doar pentru zone cu risc potențial semnificativ la inundații - APSFR) o Analize statistice îmbunătățite, impactul schimbărilor climatice o Dezvoltarea seturilor de date hidrologice pentru modelarea hidrologică și hidraulică o Evaluarea vulnerabilității la inundații, cartografierea riscului la inundații, etc; o Studii și analize ale viabilității măsurilor structurale din perspectiva impactului asupra mediului, activităților economice și sociale; analize de conformitate cu Directiva Cadru Apă (DCA), Directiva Habitare, Directiva Păsări și coordonarea cu Strategiile europene (<i>EU Biodiversity Strategy for 2030, EU Strategy on Green Infrastructure</i>) 	M.M.A.P., M.A.I. (I.G.S.U.), A.N.A.R., M.A.D.R., M.T.I.C., Operatori regionali din sectorul serviciilor publice de alimentare cu apă și canalizare, C.J.	Național	Număr studii	M.M.A.P.
	M24	M24-RO8	Îmbunătățire politici/strategii/ cadru legislativ în managementul inundațiilor	M.M.A.P., M.A.I., M.F.E., M.L.P.D.A., M.T.I.C., M.F.P.	Național	Număr acte legislative elaborate/aprobate	M.M.A.P.
Alte măsuri de îmbunătățire a prevenției riscului la Inundații - Program de întreținere și conservare a cursurilor de apă	M24	M24-RO9	Întreținerea albiilor cursurilor de apă	M.M.A.P., A.N.A.R., M.E.E.M.A., Hidroelectrica S.A., alți deținători	Național/ Bazin	Lungime cursuri de apă (km)	M.M.A.P.
Managementul natural al inundațiilor prin Împădurirea zonelor superioare ale bazinelor hidrografice	M31	M31-RO10	Menținerea sau creșterea proporției de suprafață împădurită în bazinele superioare ale cursurilor de apă (nu numai A.P.S.F.R.);	M.M.A.P., Gărzile forestiere, R.N.P. - Romsilva, Ocoale Silvice de Regim, Autorități locale	Bazin / A.P.S.F.R.	Suprafața pădurilor menținută/crescută (ha) Proporția suprafețelor cu pădure raportat la suprafață bh (%)	M.M.A.P., Gărzile forestiere
Managementul natural al inundațiilor prin Împădurirea la scară largă a bazinelor hidrografice	M31	M31-RO11	Menținerea sau creșterea suprafeței de păduri destinate² <ul style="list-style-type: none"> o protecției hidrologice, la scara întregului bazin hidrografic (subgrupa funcțională 1.1 și categoria funcțională 1.3.d) o protecției terenurilor și solurilor (categoriile funcționale 1.2.a, 1.2.d, 1.2.e, 1.2.h, 1.2.l) 	M.M.A.P., Gărzile forestiere, R.N.P. - Romsilva, Ocoale Silvice de Regim, Autorități locale	Bazin / A.P.S.F.R.	Suprafața pădurilor menținută/crescută (ha)	M.M.A.P., Gărzile forestiere
Managementul natural al inundațiilor prin Managementul pădurilor	M31	M31-RO12	Managementul pădurilor în lunca inundabilă și în zona ripariană, inclusiv perdele protecție diguri	M.M.A.P., Gărzile forestiere, R.N.P. - Romsilva, Ocoale Silvice de Regim, Autorități locale	Bazin / A.P.S.F.R.	Lungime diguri protejate (km)	M.M.A.P., Gărzile forestiere
Managementul natural al inundațiilor - Managementul scurgerii de suprafață prin crearea unor bariere ale scurgerii de suprafață (care urmăresc să deconecteze căile de scurgere și să stocheze temporar apa)	M31	M31-RO13	Reducerea scurgerii pe versant prin perdele forestiere antierozionale (sisteme agrosilvice)	M.A.D.R., M.L.P.D.A., M.M.A.P., A.N.I.F., Gărzile forestiere, R.N.P. - Romsilva Autorități locale, C.J.	Bazin / A.P.S.F.R.	Suprafața de perdea forestieră (ha)	M.A.D.R., A.N.I.F.
	M31	M31-RO14	Reducerea locală a scurgerii pe versant prin lucrări terasare sau utilizarea unor „bariere” ale scurgerii de suprafață (dâmburi / valuri de pământ/construcții din lemn de mici dimensiuni sau din piatră, garduri vii / gardulețe)	M.M.A.P., Gărzile forestiere, R.N.P. - Romsilva, Ocoale Silvice de Regim, Autorități locale	Bazin / A.P.S.F.R.	Suprafața amenajată cu lucrări (ha)	M.M.A.P., Gărzile forestiere
Managementul natural al inundațiilor - Managementul scurgerii prin îmbunătățirea structurală a solului	M31	M31-RO15	Ameliorarea terenurilor afectate de eroziune de suprafață și / sau în adâncime prin împădurire – necesită lucrări ajutoare de stabilizare a terenului (de tip terasare, bariere erozionale, etc).	M.A.D.R., M.L.P.D.A., M.M.A.P., A.N.I.F., Autorități locale, C.J.	Bazin / A.P.S.F.R.	Suprafața de teren ameliorat (ha)	M.A.D.R., A.N.I.F.
	M31	M31-RO16	Promovarea bunelor practici în agricultura pe versanți (de ex. practici de cultivare pentru conservarea solului)	M.A.D.R.	Bazin / A.P.S.F.R.	Suprafața aferentă practicilor de cultivare pentru conservarea solului (ha)	M.A.D.R.

Tip de măsură	Cod tip măsură C.E.	Cod tip măsură RO	Măsuri Potențiale	Autoritate responsabilă	Nivel de aplicare	Indicatori urmăriți în evaluarea progresului	Autoritate(i) responsabilă(e) pentru urmărirea implementării măsurilor
<i>Managementul natural al inundațiilor – Managementul albiei râului și a luncii inundabile prin lucrări de restaurare</i>	M31	M31-RO17	Remeandrea cursului de apă, Restaurarea cursurilor de apă și a luncii inundabile (incl. reîmpădurirea malurilor cursului de apă pentru reducerea fenomenul erozional)	M.M.A.P., A.N.A.R., M.A.D.R., Autorități locale, C.J.	A.P.S.F.R.	Lungimea cursului de apă remeandrat (km)	M.M.A.P.
<i>Managementul natural al inundațiilor – Managementul albiei râului și a luncii inundabile prin creșterea retenției naturale a apei</i>	M31	M31-RO18	Lucrări de barare permeabile (construcții din lemn, praguri din bușteni, structuri din materiale vegetale)	M.M.A.P., Gărzile forestiere, R.N.P. - Romsilva, Ocoale Silvice de Regim, Autorități locale	Bazin / A.P.S.F.R.	Număr construcții/grupuri de construcții cu protecție individuală	M.M.A.P.
	M31	M31-RO19	Zone de retenție naturală a apei (realizate prin amplasarea pragurilor din materiale locale permeabile sau prin deversarea unui mal cu o cotă mai joasă, cu scopul acumulării temporare a apei în lunca inundabilă)	M.M.A.P., A.N.A.R., Autorități locale, C.J.	Bazin / A.P.S.F.R.	Suprafața de retenție (ha)	M.M.A.P.
<i>Managementul natural al inundațiilor – Managementul zonei costiere</i>	M31	M31-RO20	Înnisiparea artificială a plajelor	M.M.A.P., A.N.A.R., Autorități locale, C.J.	A.P.S.F.R.	Suprafața înnisipată (ha)	M.M.A.P.
<i>Măsuri structurale pentru regularizarea debitelor, prin construirea / modificarea / eliminarea infrastructurii de retenție/acumulare a apei</i>	M32	M32-RO21	Realizarea de noi acumulări permanente sau nepermanente (frontale)	M.M.A.P., A.N.A.R., Hidroelectrică S.A., M.E.E.M.A., Autorități locale, C.J.	A.P.S.F.R.	Număr lucrări Volume pentru atenuare asigurate (mc)	M.M.A.P.
	M32	M32-RO22	Realizarea de noi acumulări laterale (poldere)	M.M.A.P., A.N.A.R., Hidroelectrică S.A., M.E.E.M.A., Autorități locale, C.J.	A.P.S.F.R.	Număr lucrări Volume pentru atenuare asigurate (mc)	M.M.A.P.
	M32	M32-RO23	Supraînălțarea barajelor în vederea creșterii capacității de retenție / atenuare	M.M.A.P., A.N.A.R., Hidroelectrică S.A., M.E.E.M.A., alți deținători	A.P.S.F.R.	Număr baraje Volume suplimentare pentru atenuare asigurate (mc)	M.M.A.P.
	M32	M32-RO24	Creșterea capacității descărcătorilor de ape mari în vederea creșterii capacității de evacuare	M.M.A.P., A.N.A.R., Hidroelectrică S.A., M.E.E.M.A., alți deținători	Bazin / A.P.S.F.R.	Număr baraje la care s-au executat lucrări Q suplimentar evacuat (mc/s)	M.M.A.P.
	M32	M32-RO25	Mărirea capacității de tranzitare a albiei minore prin redimensionarea podurilor	M.T.I.C., C.N.A.I.R., Autorități locale, C.J.	A.P.S.F.R.	Număr poduri redimensionate / adaptate	M.T.I.C.
	M32	M32-RO26	Actualizarea / modificarea / optimizarea regulamentelor de exploatare a lacurilor de acumulare în vederea creșterii capacității de atenuare; exploatarea coordonată a acumulărilor în cascadă	M.M.A.P., A.N.A.R., Hidroelectrică S.A., M.E.E.M.A., alți deținători	Bazin / A.P.S.F.R.	Număr regulamente de exploatare, inclusiv regulamente coordonate pe subbazine (grafice dispecer) actualizate	M.M.A.P.
	M32	M32-RO27	Realizarea de derivații de ape mari interbazinale	M.M.A.P., A.N.A.R., M.A.D.R., Autorități locale, C.J.	A.P.S.F.R.	Lungime derivații pentru ape mari (km) Debit tranzitat de derivații pentru ape mari (m ³ /s)	M.M.A.P.
	M32	M32-RO28	Analiza eliminării unor structuri de retenție (demolare baraje) - a se studia de la caz la caz	M.M.A.P., A.N.A.R., Hidroelectrică S.A., Autorități locale, C.J.	A.P.S.F.R.	Număr structuri de retenție eliminate	M.M.A.P.
<i>Măsuri structurale care implică intervenții fizice în albia râului - Construirea, modificarea sau îndepărtarea lucrărilor longitudinale în albia minoră a râului)</i>	M33	M33-RO29	Lucrări de regularizare locală a albiei (incl. măsuri de stabilizare a albiei)	M.M.A.P., A.N.A.R., Autorități locale, C.J.	A.P.S.F.R.	Lungime cursuri de apă cu lucrări de regularizare / stabilizare a albiei (km)	M.M.A.P.
<i>Lucrări de corectare a torenților</i>	M33	M33-RO30	Inventarierea lucrărilor hidrotehnice de amenajare a albiilor torențiale și evaluarea stării / funcționalității acestora	M.M.A.P., M.A.D.R., R.N.P. - Romsilva, Ocoale Silvice de Regim, A.N.I.F., Autorități locale	Bazin / A.P.S.F.R.	Număr de lucrări funcționale / nefuncționale	M.M.A.P., M.A.D.R., A.N.I.F.
	M33	M33-RO31	Reabilitarea sistemelor hidrotehnice utilizate în amenajarea albiilor torențiale	M.M.A.P., M.A.D.R., R.N.P. - Romsilva, Ocoale Silvice de Regim, A.N.I.F., Autorități locale	Bazin / A.P.S.F.R.	Număr baraje de sedimente reabilitate	M.M.A.P., M.A.D.R., A.N.I.F.
	M33	M33-RO32	Consolidarea albiilor torențiale cu lucrări hidrotehnice de mici dimensiuni (până în 5m înălțime)	M.M.A.P., R.N.P. - Romsilva, Ocoale Silvice de Regim, Autorități locale	Bazin / A.P.S.F.R.	Număr lucrări hidrotehnice realizate	M.M.A.P.

Tip de măsură	Cod tip măsură C.E.	Cod tip măsură RO	Măsuri Potențiale	Autoritate responsabilă	Nivel de aplicare	Indicatori urmăriți în evaluarea progresului	Autoritate(i) responsabilă(e) pentru urmărirea implementării măsurilor
Măsuri care implică intervenții fizice zonele de risc la inundații sau în zona costieră - Construirea, modificarea sau îndepărtarea lucrărilor de îndiguire.	M33	M33-RO33	Lucrări de îndiguire (în zona localităților) sau Construirea unei a doua linii de apărare	M.M.A.P., A.N.A.R., A.N.I.F. Autorități locale, C.J.	A.P.S.F.R.	Lungime diguri construite (km)	M.M.A.P.
	M33	M33-RO34	Supraînălțarea lucrărilor de îndiguire existente	M.M.A.P., A.N.A.R., Hidroelectrică S.A., M.E.E.M.A., alți deținători	A.P.S.F.R.	Lungime diguri supraînălțate (km)	M.M.A.P.
	M33	M33-RO35	Reabilitare diguri în vederea exploatării conform gradului de siguranță proiectat	M.M.A.P., A.N.A.R., M.E.E.M.A., Hidroelectrică S.A., alți deținători	A.P.S.F.R.	Lungime diguri reabilite (km)	M.M.A.P.
	M33	M33-RO36	Analiza posibilității de relocare a unor diguri sau îndepărtarea parțială / totală a acestora (a se studia de la caz la caz)	M.M.A.P., A.N.A.R., M.T.I.C., M.A.D.R., M.L.P.D.A., alți deținători	A.P.S.F.R.	Suprafața de retenție suplimentară posibil a fi obținută prin relocare (ha)	M.M.A.P.
Măsuri care implică intervenții fizice pentru reducerea impactului inundațiilor pluviale (tipice mediului urban, dar nu numai), cum ar fi îmbunătățirea capacității sistemelor de drenaj artificiale	M34	M34-RO37	Îmbunătățirea / Reabilitarea sistemelor de canalizare, sistemelor de desecare și drenaj, stații pompare (incl. îmbunătățirea drenajului infrastructurilor liniare: drumuri, căi ferate, după caz)	M.M.A.P., A.N.A.R., M.A.D.R., A.N.I.F., M.T.I.C. Autorități locale, C.J.	A.P.S.F.R.	Număr de proiecte	M.M.A.P., M.A.D.R., Autorități locale
Măsuri legislative care indirect să conducă la reducerea impactului inundațiilor pluviale (tipice mediului urban, dar nu numai), referitoare la Sistemele Sustenabile de Drenaj (SuDS)	M34	M34-RO38	Elaborarea și/sau adaptarea reglementărilor existente cu privire la sistemele sustenabile de drenaj (SuDS)	M.M.A.P., A.N.A.R., M.A.D.R., A.N.I.F., M.L.P.D.A, Autorități locale, C.J.	Național	Număr de proiecte	M.M.A.P., M.A.D.R.
Măsuri legislative care indirect să conducă la reducerea impactului inundațiilor pluviale (tipice mediului urban, dar nu numai), referitoare la Sistemele Sustenabile de Drenaj (SuDS)	M34	M34-RO39	Publicarea unor manuale de bune practici tehnice în implementarea și întreținerea sistemelor sustenabile de canalizare / drenaj	M.M.A.P., A.N.A.R., M.A.D.R., A.N.I.F., M.L.P.D.A, Autorități locale, C.J.	Național	Număr de manuale	M.M.A.P., M.A.D.R.
	M34	M34-RO40	Implementarea sistemelor sustenabile de drenaj (SuDS)	M.L.P.D.A, Autorități locale, C.J.	A.P.S.F.R. (localitate)	Număr de SuDS	M.M.A.P., M.A.D.R.
<i>Alte măsuri de îmbunătățire a protecției la inundații - Programe de întreținere / mentenanță a infrastructurii de apărare împotriva inundațiilor</i>	M35	M35-RO41	Realizarea lucrărilor de mentenanță pentru exploatarea în siguranță a construcțiilor hidrotehnice existente și a echipamentelor aferente (lucrări de întreținere și reparații curente, etc.)	M.M.A.P., A.N.A.R., M.E.E.M.A., Hidroelectrică S.A., alți deținători	A.P.S.F.R.	Număr construcții hidrotehnice	M.M.A.P.
	M35	M35-RO42	Refacerea / Menținerea volumelor de atenuare a lucrărilor de acumulare existente (permanente / nepermanente) - prin decolmatare	M.M.A.P., A.N.A.R., M.E.E.M.A., Hidroelectrică S.A., Autorități locale, C.J.	A.P.S.F.R.	Număr de acumulări la care s-au executat lucrări de decolmatare Volum rezultat prin decolmatare	M.M.A.P.
<i>Alte măsuri de îmbunătățire a protecției la inundații - Punerea în siguranță a barajelor</i>	M35	M35-RO43	Punerea în siguranță a barajelor, prizelor de apă (de ex. măsuri de limitare a infiltrațiilor)	M.M.A.P., A.N.A.R., M.E.E.M.A., Hidroelectrică S.A., alți deținători	A.P.S.F.R.	Număr de construcții hidrotehnice	M.M.A.P.
Măsuri privind îmbunătățirea sistemelor de monitorizare, prognoză și avertizare a inundațiilor	M41	M41-RO44	Îmbunătățirea sistemelor de monitorizare, a modelelor de prognoză și a sistemelor de avertizare / alarmare (meteo și hidro)	A.N.M., A.N.A.R.-A.B.A., M.A.I. (I.G.S.U.), I.N.H.G.A., Autorități locale	Național / Bazin (cu localizare)	Număr avertizări emise / număr evenimente hidrologice înregistrate Număr unități administrativ teritoriale avertizate / alarmate / număr de U.A.T.-uri afectate	M.M.A.P., M.A.I. (I.G.S.U.)
	M41	M41-RO45	Îmbunătățirea capacităților de monitorizare și detecție a fenomenelor hidrologice periculoase (toreniți pâraie, viituri rapide în bazine hidrografice mici, creșteri rapide de debite și în zonele urbane) o Puncte suplimentare de monitorizare a nivelurilor și precipitațiilor – stații automate la poduri sau traversări de conducte o Camera video pentru monitorizarea situației curgerii în secțiuni și a ghețurilor o Senzori de ultimă generație pentru detecție și alarmare în timp real la depășiri valori prag de precipitații și de intensitate scurgere torențială	A.N.M., A.N.A.R.-A.B.A., M.A.I. (I.G.S.U.), I.N.H.G.A., Autorități locale	Național / Bazin	Număr de stații automate noi Număr de camere video Număr de sisteme de senzori pentru detecție și alarmare Număr de radare meteorologice modernizate Număr de rețele pluviometrice urbane noi Număr de echipamente pentru supravegherea digurilor și monitorizarea barajelor noi	M.M.A.P.

Tip de măsură	Cod tip măsură C.E.	Cod tip măsură RO	Măsuri Potențiale	Autoritate responsabilă	Nivel de aplicare	Indicatori urmăriți în evaluarea progresului	Autoritate(i) responsabilă(e) pentru urmărirea implementării măsurilor
			<ul style="list-style-type: none"> o Modernizarea rețelei naționale de radare meteorologice o Instalarea de rețele pluviometrice urbane și a unor sisteme de urmărire a străzilor/căilor de comunicații cu risc ridicat la inundații (inclusiv montarea de mire martor) și a debitelor tranzitate prin rețeaua de canalizare o Echipamente pentru supravegherea digurilor și monitorizarea barajelor 				
	M41	M41-RO46	Formarea și perfecționarea resursei umane (monitorizare, prognoză, diseminare)	A.N.M., A.N.A.R.-A.B.A., M.A.I. (I.G.S.U.), I.N.H.G.A., Autorități locale	Național / Bazin	Număr ore alocate / an Număr participanți / an Număr de activități / an	M.M.A.P.
Pregătirea acțiunilor de răspuns în situații de urgență	M42	M42-RO47	Actualizarea / Aplicarea planurilor de apărare la inundații în corelare cu alte planuri de management al situațiilor de urgență asociate (I.G.S.U.)	M.M.A.P., A.N.A.R., I.N.H.G.A., M.A.I. (I.G.S.U.), C.J.S.U., C.L.S.U., A.N.M.	Național / Bazin	Număr de planuri locale / județene de apărare împotriva inundațiilor actualizate Număr de situații / an	M.M.A.P., M.A.I.
Pregătirea acțiunilor de răspuns în situații de urgență	M42	M42-RO48	Actualizarea Planurilor de protecție civilă: analiza modului de evacuare a populației din zonele afectate și căile de acces spre zone sigure, semnalizarea/identificarea rutelor alternative de acces, etc	M.M.A.P., A.N.A.R., I.N.H.G.A., M.A.I. (I.G.S.U.), C.J.S.U., C.L.S.U., A.N.M.	Național / A.P.S.F.R. (localitate)	Număr de planuri de protecție actualizate	M.M.A.P.
	M42	M42-RO49	Exerciții de simulare anuale cu participarea tuturor instituțiilor județene cu atribuții în managementul riscului la inundații, Îmbunătățirea modului de acțiune și conlucrare a autorităților implicate în managementul situațiilor de urgență	M.M.A.P., A.N.A.R., I.N.H.G.A., M.A.I. (I.G.S.U.), C.J.S.U., C.L.S.U., A.N.M.	Național / Bazin	Număr de exerciții de simulare	M.A.I.
<i>Măsuri de îmbunătățire a gradului de conștientizare a publicului în ceea ce privește gradul de pregătire împotriva inundațiilor, de creștere a percepției privind riscurile de inundații și a strategiilor de autoprotecție în rândul populației, al agenților sociali și economici</i>	M43	M43-RO50	Activități de informare a publicului privind conștientizarea riscului la inundații adaptate specific nevoilor comunităților respective (inclusiv sănătate și igiena la nivel local), cu privire la măsurile preventive și operative ce trebuie luate într-o situație de urgență; realizare, publicare și diseminare broșuri, pliante flyere, precum și campanii și comunicare în media	M.M.A.P., M.A.I. (I.G.S.U.), M.L.P.D.A., A.N.A.R., M.A.D.R.	Național / Bazin / A.P.S.F.R.	Număr de acțiuni de informare / an Număr de materiale realizate / publicate	M.M.A.P., M.A.I.
	M43	M43-RO51	Exerciții de evacuare	M.M.A.P., A.N.A.R., M.A.I. (I.G.S.U.), C.J.S.U., C.L.S.U., C.J., Autorități ale administrației publice locale	Național/ Bazin	Număr de exerciții de evacuare	M.M.A.P., M.A.I.
	M43	M43-RO52	Activități educaționale privind riscul de inundații	M.M.A.P., A.N.A.R., M.A.I. (I.G.S.U.), M.E.C.	Național/ Bazin	Număr ore alocate / an Număr participanți / an Număr de activități / an	M.M.A.P., M.A.I., M.E.C
	M43	M43-RO53	Încurajarea participării publicului pe subiecte legate de riscul de inundații	M.M.A.P., M.A.I. (I.G.S.U.), M.L.P.D.A., A.N.A.R., M.A.D.R.	Național / Bazin / A.P.S.F.R.	Număr acțiuni de implicare a participării publicului	M.M.A.P.
<i>Alte măsuri de îmbunătățire a pregătirii în vederea gestionării evenimentelor de inundații, în vederea reducerii consecințelor adverse- pregătirea resurselor umane, materiale în situații de urgență și stimularea voluntariatului</i>	M44	M44-RO54	Asigurarea pregătirii resurselor umane și materiale necesare gestionării în bune condiții a situațiilor de urgență generate de inundații, inclusiv a grupurilor de voluntari care să participe la acțiunile de salvare – evacuare a populației; dotarea cu materiale și mijloace de intervenție la nivel județean / local pentru I.S.U., A.N.A.R., (C.I.R. – F.I.R.), Autorități județene și locale, precum și pentru toți deținătorii de lucrări cu rol de apărare împotriva inundațiilor. Asigurarea resurselor materiale pentru protejarea și supraînălțarea digurilor, pentru controlul calității apei potabile, consultanță privind dezinfectia fântânilor și furnizarea apei din surse alternative	M.M.A.P., A.N.A.R., M.A.I. (I.G.S.U.), C.J.S.U., C.L.S.U., M.S., C.J., Autorități ale administrației publice locale	Național / Bazin / A.P.S.F.R.	Proportie /Număr personal de intervenție instruit Grad dotare cu mijloace și echipamente (față de anul 2022)	M.M.A.P., M.A.I.

Tip de măsură	Cod tip măsură C.E.	Cod tip măsură RO	Măsuri Potențiale	Autoritate responsabilă	Nivel de aplicare	Indicatori urmăriți în evaluarea progresului	Autoritate(i) responsabilă(e) pentru urmărirea implementării măsurilor
<i>Alte măsuri</i> de îmbunătățire a pregătirii în vederea gestionării evenimentelor de inundații, în vederea reducerii consecințelor adverse – sistem asigurări	M44	M44-RO55	Îmbunătățirea gradului de asigurare a locuințelor prin intermediul polițelor PAID și asigurărilor suplimentare, asigurarea bunurilor publice, economice etc	M.M.A.P., M.F.P., Companii de asigurări	Național / Bazin / A.P.S.F.R.	Număr de polițe de asigurare Grad de asigurare al locuințelor / bunurilor publice/ economice (față de anul 2022)	M.M.A.P., M.F.P.
<i>Planurile de protecție civilă:</i> acțiuni de protecție civilă în faza de refacere post eveniment	M51	M51-RO56	Evacuarea populației din zonele afectate, asistență medicală de urgență	M.M.A.P., A.N.A.R., M.A.I. (I.G.S.U.), C.J.S.U., C.L.S.U., M.S., C.J., Autorități ale administrației publice locale	Național / Bazin / A.P.S.F.R.	Număr acțiuni de evacuare Număr populație evacuată Număr de servicii de asistență medicală de urgență	M.M.A.P., M.A.I.
<i>Planurile de protecție civilă:</i> acțiuni de protecție civilă în faza de refacere post eveniment	M51	M51-RO57	Relocarea temporară a populației afectate, asistență psihologică, precum și sprijin financiar și juridic	M.M.A.P., A.N.A.R., M.A.I. (I.G.S.U.), M.F.P., C.J.S.U., C.L.S.U., C.J., Autorități ale administrației publice locale	Național / Bazin / A.P.S.F.R.	Număr de populație relocată	M.M.A.P., M.A.I.
<i>Lucrări de urgență</i> pentru repararea infrastructurii afectate, inclusiv a infrastructurii sanitare de bază și de mediu	M52	M52-RO58	Intervenții și reparații pentru toate tipurile de lucrări de apărare împotriva inundațiilor/ construcții hidrotehnice afectate de viituri, pentru asigurarea funcționalității minime a acestora – mecanism de finanțare al Comisiei Europene (FSUE, fond de stat),	M.M.A.P., A.N.A.R., M.T.I.C., M.E.E.M.A., M.F.P., C.J.S.U., C.L.S.U.	Național / Bazin / A.P.S.F.R.	Număr de intervenții la lucrările de apărare	M.M.A.P.
	M52	M52-RO59	Refacerea / Reabilitarea a infrastructurii de mediu (stații de tratare și epurare a apelor, rețele de alimentare cu apă și canalizare), a infrastructurii de apărare afectate de inundații, a infrastructurii de bază (drumuri, căi ferate, rețele de alimentare cu energie electrică și gaze naturale etc), precum și a proprietăților afectate de inundații	M.M.A.P., M.A.D.R., M.T., M.L.P.D.A., M.Ap.N., M.S.	Național / Bazin / A.P.S.F.R.	Număr de infrastructuri refăcute/ reabilite / număr de km infrastructuri refăcute reabilite Toatal costuri alocate pentru refacerea/ reabilitarea infrastructurii	Toate instituțiile care au în administrare infrastructuri
	M52	M52-RO60	Sprijin din partea statului pentru repornirea activității economice în caz de eveniment de inundație deosebit (sistem de creditare cu dobânzi mici)	M.M.A.P., M.F.P.	Național/ Bazin	Număr de credite acordate Valori creditate	M.M.A.P., M.F.P.
Evaluarea și analiza <i>lecțiilor învățate</i> din gestionarea evenimentelor de inundații	M53	M53-RO61	Inventarierea pagubelor și completarea bazei de date asociate	M.M.A.P., M.A.I., M.A.D.R., M.T.I.C.	Bazin	Număr de rapoarte de sinteză post eveniment / număr de evenimente / număr de baze de date	M.M.A.P.
	M53	M53-RO62	Cartografierea urmei viiturii, după producerea fiecărui eveniment, într-un timp rezonabil (câteva zile – o săptămâna)	M.M.A.P., ANAR, I.N.H.G.A.	Bazin	Număr de evenimente cartografiate	M.M.A.P.
	M53	M53-RO63	Analiza comportării și a modului de exploatare a lucrărilor hidrotehnice	M.M.A.P., A.N.A.R., M.E.E.M.A., Hidroelectrica S.A., alți deținători	Bazin	Număr de expertize tehnice privind evaluarea stării de siguranță / număr regulamente de exploatare	M.M.A.P.
	M53	M53-RO64	Organizarea de conferințe tehnice având ca subiect lecțiile învățate	M.M.A.P., A.N.A.R., I.N.H.G.A., M.A.I. (I.G.S.U.), C.J.S.U., C.L.S.U., A.N.M.	Național / Bazin	Număr de conferințe Număr ore alocate / an Număr participanți / an	M.M.A.P.

8. Implicarea părților interesate și consultarea publică

8.1 Strategia de implicare a părților interesate (SHE)

Pentru a asigura o abordare structurată a activităților de comunicare, de implicare a părților interesate și respectiv de consultare publică cu privire la HHRI și PMRI din cel de-al doilea ciclu de implementare a Directivei Inundații (DI) și pentru abordarea recomandărilor Comisiei Europene cu privire la PMRI din primul ciclu de implementare, autoritățile competente au utilizat o Strategie ("Strategia SHE"). Strategia SHE a fost elaborată la începutul ciclului al 2-lea și a fost implementată începând cu finalul anului 2020. Strategia stabilește obiective principale ambițioase pentru comunicare și SHE, descrie tipurile de activități, instrumentele offline și online utilizate pentru informare, implicare și consultare, identificare și analiză a părților interesate, specifică respectivele cadre legale europene și naționale pentru consultare și implicare, propune structurile organizatorice pentru implicare în baza categoriilor de părți interesate, este aliniată cu strategia de comunicare instituțională de la nivelul M.M.A.P. și respectiv A.N.A.R. și detaliază resursele necesare, nevoile de dezvoltare a capacităților, și se încheie cu o structură de monitorizare și de management al riscurilor.

În plus, strategia a vizat o acoperire teritorială echilibrată a părților interesate de la nivel local și regional, cu o reprezentare cuprinzătoare și diversă și o participare activă a grupurilor influente și a comunităților vulnerabile. Oricât de vastă ar fi aceasta, strategia a menținut un anumit grad de flexibilitate pentru a permite beneficiarilor să se adapteze pe măsură ce s-a dezvoltat P.M.R.I. Ciclul II și să aleagă abordarea adecvată pentru fiecare fază în parte.

Cele două obiective principale ale strategiei SHE pentru P.M.R.I. Ciclul II au fost următoarele:

- Optimizarea procesului general de comunicare și a capacității M.M.A.P. și respectiv a A.N.A.R. cu privire la elaborarea PMRI din cadrul celui de-al 2-lea ciclu de implementare a DI.
- Optimizarea procesului de implicare a părților interesate derulat de către autorități, sub coordonarea M.M.A.P. și A.N.A.R.

Figura 25 prezintă corelările realizate în timp între activitățile de implicare a părților interesate, de consultare a acestora și respectiv de comunicare în cadrul procesului de elaborare a PMRI.

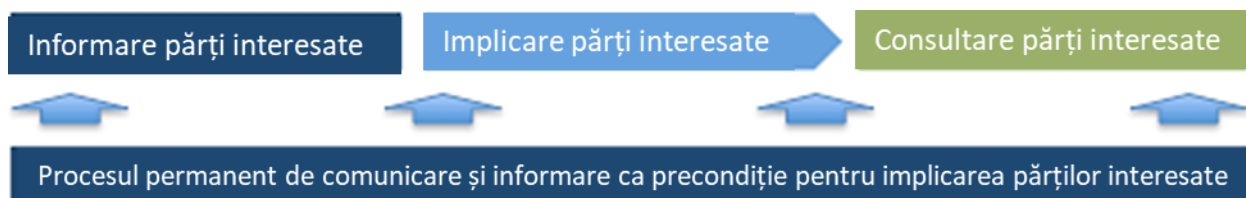


Figura 25. Cei trei piloni ai Strategiei de Implicare a Părților Interesate

8.1.1 Informare și comunicare

Punctul forte al pilonului de comunicare aferent P.M.R.I. Ciclul II din cadrul celui de-al doilea ciclu de implementare include o prezență online și digitală mai puternică în comparație cu cele din Ciclul I. Elementul central al comunicării online este

reprezentat de site-ul web <https://inundatii.ro/>, dezvoltat pentru a informa publicul larg nu numai cu privire la cel de-al 2-lea ciclu de implementare a Directivei Inundații 2007/60/C.E., ci și cu privire la toate activitățile de management al riscului la inundații din România, acesta funcționând ca o baza de resurse aferente Managementului Riscului la Inundații.

Pentru a completa site-ul web și eforturile de comunicare generale, a fost concepută o marcă (*brand*) pentru managementul riscului la inundații din România – INUNDAȚII.RO. Procesul de branding a avut drept rezultat câștigarea unui premiu²⁵ pentru pachetul de identitate vizuală, ce include logo-urile, fonturile dedicate și paleta cromatică, precum și diferite alte elemente de identitate digitală.



Figura 26. Marca INUNDAȚII.RO și premiul Transform Awards

Site-ul web se adresează publicului larg, prezentând într-un limbaj accesibil și simplu informații despre:

- Inundații și managementul riscului la inundații în general,
- Impactul schimbărilor climatice asupra riscului la inundații,
- Importanța soluțiilor bazate pe natură și a infrastructurii verzi pentru managementul riscului la inundații,
- Activități și proiecte derulate de către autoritățile naționale din România,
- Implementarea Directivei UE privind Inundațiile.

În plus, noul site web include un portal GIS pentru vizualizarea noilor Hărți de Hazard și de Risc la Inundații ([GIS Maps Portal](#)), un link către [avertizările meteorologice și hidrologice](#) ale A.N.M. și respectiv I.N.H.G.A, pune la dispoziție resurse,

²⁵ Marca INUNDAȚII.RO a fost premiată cu Bronze la categoria Best visual identity from the public sector (Cea mai bună identitate vizuală din sectorul public) în cadrul Transform Awards Europe 2022: <https://www.transformmagazine.net/awards/europe/past-winners/2022-transform-awards/>

ghiduri și documente destinate publicului larg, inclusiv copiilor, și asigură înțelegerea tehnică a acestora de către părțile interesate, facilitând astfel implicarea acestora

Site-ul web a fost lansat la începutul anului 2022 și este administrat de către A.N.A.R.. Pentru a completa activitățile de comunicare deja existente ale M.M.A.P. și A.N.A.R., au fost create și utilizate instrumente dedicate, mai exact o [pagină de Facebook – Inundatii.ro](#) și respectiv un [canal de YouTube - inundatii.ro](#), pentru a susține și mai bine întregul proces de comunicare de la nivelul M.M.A.P..

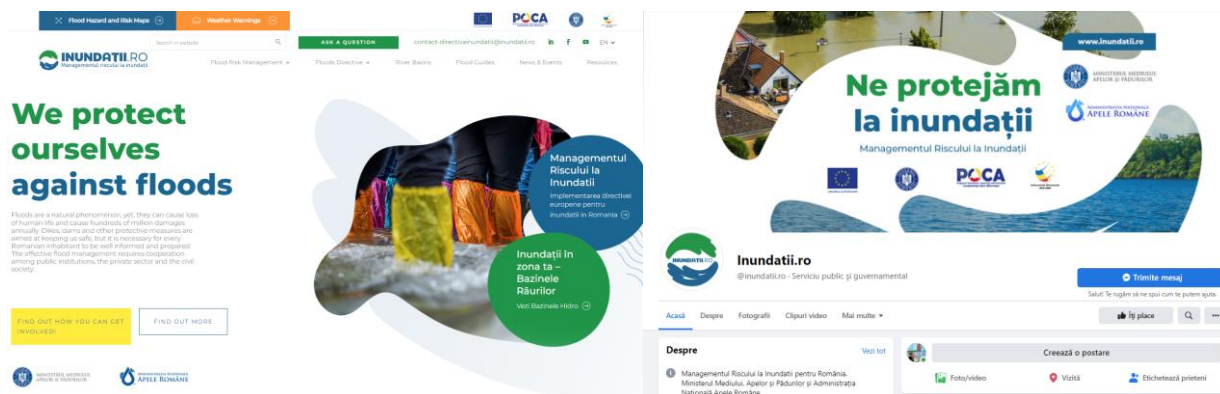


Figura 27. Site-ul web INUNDATII.RO și pagina de Facebook

Banca Mondială a oferit de asemenea asistență M.M.A.P. și respectiv A.N.A.R. în vederea sporirii gradului de conștientizare despre proiectul RO FLOODS, a canalelor de comunicare online nou create și în special a Hărților de Hazard și de Risc la Inundații actualizate. Acestea din urmă pot fi utilizate în România de către instituțiile publice, specialiști din domeniu și cetățeni pentru a se informa și pentru a putea adopta măsuri adecvate. În acest sens, au fost derulate campanii publicitare prin intermediul site-ului web <https://inundatii.ro/> și a canalelor de social media. Această activitate a fost efectuată pe o durată de aproximativ 2 luni (noiembrie 2022 – ianuarie 2023) și a avut următoarele rezultate:

- 1,9 mil. de impresii (afișarea campaniilor pe Google), cu 20.000 de clicuri din care:
- 17.100 de noi utilizatori pe site-ul web cu 29.300 de vizualizări de pagină
- 14.800 de vizualizări pentru portalul dedicat hărților și respectiv 10.400 de vizualizări pentru pagina de pornire
- 278.500 de impresii pentru clipul video destinat HHRI, cu 23.000 de clicuri
- 1,1 mil. de impresii (afișarea campaniei pe Facebook), cu 56.000 de clicuri

Numărul total de utilizatori care au accesat site-ul web <https://inundatii.ro/> în luna februarie 2023 este de:

- 22.600 de utilizatori cu 52.300 de vizualizări pe site-ul web, cu primele 3 pagini accesate ce includ portalul destinat hărților, pagina de pornire și bazinele hidrografice.

În afara canalelor de comunicare nou create și a pachetului de branding, M.M.A.P., A.N.A.R. și A.B.A-urile, la nivel regional, au continuat să sporească frecvența utilizării unor mijloace mai convenționale, și anume emailuri, comunicate de presă și presa scrisă, conferințe și ședințe de lucru cu părțile interesate cu scopul de a comunica informații legate de etapele principale ale proiectului și de a implica părțile interesate relevante în diferite etape ale procesului de elaborare a PMRI. În cele ce urmează sunt prezentate mai multe materiale de comunicare esențiale, care au fost elaborate:

- Broșura pentru părțile interesate care descrie Planurile de Management al Riscului la Inundații.
- Broșura pentru părțile interesate care descrie Hărțile de Hazard și de Risc la Inundații și rolul acestora în procesul de revizuire și validare a noilor hărți.

- Broșurile pentru părțile interesate care descriu procesul de elaborare a Programului de Măsuri (PM), în mod etapizat: Analiza (Screening), faza privind strategia aferentă A.P.S.F.R.-urilor, faza privind strategia aferentă Unităților de Management și rolul preconizat al părților interesate implicate.
- Broșura pentru părțile interesate și mass media privind publicarea și raportarea către C.E. a Hărților de Hazard și de Risc la Inundații actualizate.
- Animația video ce prezintă Proiectul RAS/RO-FLOODS.
- 3 teasere video scurte pentru Hărțile de Hazard și de Risc la Inundații (HHRI), în care se explică rolul și importanța hărților pentru diferite categorii de părți interesate de la nivel instituțional și pentru publicul larg.
- Social media și alte materiale de comunicare care să fie distribuite în format electronic.



Figura 28. Animația video pentru Proiectul RO-FLOODS și teaser-ul pentru Hărțile de Hazard și Hărțile de Risc la inundații

Lista activităților de comunicare specifice de la nivel național/ de la nivelul A.B.A.-urilor poate fi consultată în Anexa 18.

8.1.2 Consultarea și implicarea părților interesate la nivel național

Pentru asigurarea coordonării interinstituționale și a implicării părților interesate din sectoarele relevante în procesul de elaborare a PMRI, au fost stabilite oficial două tipuri de mecanisme pentru consultarea părților interesate, și anume Grupul Tehnic Consultativ (TAG) și respectiv Grupurile Tehnice de Lucru (GTL). TAG a avut în componența sa părțile interesate de la nivel național, acționând ca și grup strategic consultativ pe întreaga durată de derulare a proiectului, în timp ce GLT au fost constituite în baza unor criterii tematice specifice și au fost convocate pentru realizarea unui schimb de cunoștințe între părțile interesate și pentru a contribui la elaborarea P.M.R.I. Ciclu II.

TAG s-a reunit de 7 ori, acoperind principalele faze de implementare a proiectului, iar GTL s-au reunit de 5 ori, pe teme precum Soluțiile Bazate pe Natură, Infrastructura Verde și Implicarea părților interesate. În cadrul ambelor tipuri de grupuri s-a oferit ocazia de a comunica rezultatele proiectului, de a discuta cu privire la feedback-ul primit și de a prezenta stadiul de implementare a proiectului împreună cu părțile interesate din diferite sectoare, inclusiv structurile aparatului de guvernare de la nivel central (ministere, agenții naționale – silvicultură, agricultură, transporturi, energie etc.), autoritățile publice locale sau regionale, mediul academic sau ONG-urile. Alte reuniuni la nivel național s-au concentrat asupra grupurilor specifice de părți interesate, precum ONG-urile sau regiunea fluviului Dunărea.

În plus, au fost organizate mai multe reuniuni dedicate pentru fiecare fază a proiectului, cu implicarea părților interesate relevante de la nivel național și/sau regional. Reuniunile au avut loc atât online, cât și în format fizic (imediat după ridicarea restricțiilor impuse de pandemia de COVID) pentru asigurarea contribuției și a implicării părților interesate în fiecare dintre fazele aferente elaborării PM, precum și pentru validarea HHRI. Un număr de peste 600 de părți interesate au fost prezente la reuniunile pentru elaborarea PM, inclusiv reprezentanți ai primăriilor, agențiilor de mediu, operatorilor din domeniul apei, altor ministere și agenții guvernamentale din diferite sectoare (silvicultură, agricultură, transporturi, energie, amenajare teritorială), ONG-uri și mediul academic.

Versiunile preliminare ale PMRI au fost publicate pentru consultare pe site-ul web inundatii.ro începând cu luna ianuarie 2022. Lista activităților de consultare specifice, feedback-ul primit și impactul asupra PMRI pot fi consultate în Anexa 19.

8.1.3 Implicarea părților interesate la nivel regional

În afara implicării părților interesate care are loc la nivel național, A.B.A-urile au derulat activități specifice la nivel teritorial, implicând atât părțile interesate de la nivel regional/ județean, precum Consiliile Județene, Autoritățile din domeniul îmbunătățirilor funciare, drumurilor și silviculturii (ANIF, ANPC, Romsilva), precum și pe cele de la nivel local, precum primarii și fermieri, printre altele. Principala metodă de implicare a părților interesate la acest nivel a constat în reuniuni dedicate ale părților interesate pentru fiecare stadiu al procesului de elaborare a Programului de Măsuri, în cadrul cărora a fost prezentat progresul înregistrat la nivel de elaborare al PMRI ciclul II, au fost oferite explicații privind fiecare fază, iar părțile interesate au fost încurajate în mod direct să ofere feedback în cadrul reuniunii, dar și ulterior, în scris. Dat fiind faptul că anumite documente legate de PM necesită să fie analizate de către părțile interesate, acestea au fost încărcate pe site-ul web <https://inundatii.ro/> și părților interesate li s-au comunicat instrucțiuni privind modul de formulare a feedback-ului, precum și termenul-limită pentru transmiterea acestuia prin corespondență directă.

Pentru fluviul Dunărea, în perioada 21-29.03.2023 au avut loc dezbateri publice în cadrul ședințelor Comitetelor de Bazin ale Administrațiilor Bazinale de Apă riverane Dunării, în vederea prezentării și a definitivării Raportului de Mediu pentru „Planul de Management al Riscului la Inundații, Ciclul II, Sinteza Națională”.

Lista completă a părților interesate, activitățile derulate pentru implicarea acestora, mijloacele de informare a părților interesate cu privire la activitățile de implicare a acestora, feedback-ul primit și rezultatele acestei activități pot fi consultate în Anexa 20.

8.1.4 Implicarea și consultarea publică a părților interesate cu privire la HHRI

Implicarea privind revizuirea și validarea HHRI a fost realizată utilizând un instrument dedicat, un Vizualizator Web al Hărților GIS (GIS Maps Web Viewer). Părțile interesate relevante de la nivel instituțional includ în total 350 de persoane, reprezentând 21 de organizații, fiecareia dintre acestea fiind-le astfel atribuit un cont de utilizator privat pentru Vizualizatorul Web al Hărților GIS (GIS Maps Web Viewer) prin intermediul căruia acestea pot vizualiza hărțile în versiune preliminară și totodată au putut formula comentarii. Înainte de lansarea Vizualizatorului Web, a fost susținută o sesiune de formare destinată unui număr de aproximativ 200 de participanți. A fost oferită asistență tehnică permanentă, atât de către A.B.A-uri, cât și de către Banca Mondială în cadrul proiectului RO-FLOODS în cadrul procesului de revizuire și validare a hărților. Ulterior finalizării, HHRI au fost publicate pe un [GIS Maps Portal](#) public și respectiv au fost lansate în cadrul unei conferințe de presă în septembrie 2022.

Pentru toate activitățile de implicare menționate anterior, părțile interesate invitate au fost selectate în baza unui proces minuțios de analiză și identificare realizat în etapele inițiale ale proiectului. Identificarea acestora a fost efectuată atât la nivel național, cât și regional (A.B.A-uri) și a inclus toate categoriile de părți interesate care urmează a fi informate și/sau

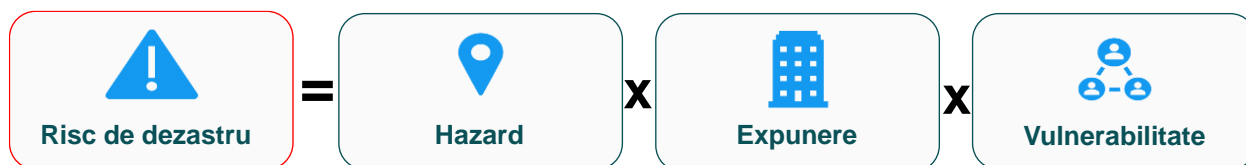
implicate, și anume instituțiile publice, sectorul privat, ONG-urile, mediul academic, OSC, grupurile de interese și cetățenii. Baza de date cu informații despre părțile interesate a reprezentat un document evolutiv, care a fost actualizat în permanență de către M.M.A.P. și respectiv A.N.A.R., la nivel național, și de către A.B.A.-uri, la nivel regional și local, pe măsură ce sunt elaborate P.M.R.I. Ciclul II.

8.2 Implicarea comunităților vulnerabile și marginalizate – zone pilot pentru comunitățile rome

Dezastrele naturale, inclusiv inundațiile, provoacă prejudicii de obicei în mod disproporționat, comunităților sărace și marginalizate, ambele fiind datorate expunerii și totodată vulnerabilității sporite la efectele negative ale acestora. În acest context, Administrația Națională "Apele Române", cu sprijinul BM, a implementat *Pilotul Roma pentru Implicare Comunitară și Managementul Riscurilor Sociale în cadrul Planificării și Răspunsului la Riscul la Inundații*.

În 2020, echipa Băncii Mondiale a derulat un exercițiu de cartografiere GIS²⁶, cu evidențierea expunerii sporite a comunităților vulnerabile și marginalizate la riscul la inundații, prin suprapunerea informațiilor disponibile aferente limitei de inundabilitate din zonele cu risc potențial semnificativ la inundații, din cadrul primului ciclu de implementare a Directivei Inundații, cu populația marginalizată din mediul urban și rural din România. În același timp, M.M.A.P. și A.N.A.R. au specificat că au nevoie de sprijin pentru a interacționa cu comunitățile rome din zonele A.P.S.F.R.-urilor pentru o mai bună evaluare și integrare a nevoilor și realităților acestora în procesul de elaborare a măsurilor, cu accent pe măsurile de pregătire, prevenire și răspuns.

Comunitățile rome situate în zonele cu probabilitate semnificativă de producere a unor inundații necesită o abordare dedicată și adesea personalizată cu privire la implicarea acestora din mai multe motive: vulnerabilitate sporită atunci când se produc inundații, lipsa resurselor pentru implementarea măsurilor de răspuns în situații de urgență și de redresare, acces redus la informații și comunicare minimă cu autoritățile oficiale sau atenție minimă acordată de către acestea, expunere mare la hazarde naturale, nivele reduse de încredere a membrilor comunităților rome în autoritățile locale și vice versa, norme culturale, limbă și forme unice de organizare comunitară și autoguvernare, precum și număr mare de persoane vulnerabile (copii sau persoane în vârstă) existente în cadrul comunităților.



Obiectivele Proiectului Pilot au fost următoarele:

1. Concepera și implementarea unei abordări (obiective, proceduri, date de intrare, întrebări-cheie, rezultatele dorite) pentru autoritățile responsabile cu gospodărirea apelor cu scopul de a realiza implicarea eficientă a comunităților rome în procesele de planificare aferente managementului riscului la inundații.
2. Evidențierea unei abordări de succes cu privire la implicarea comunităților rome în procesul de management al riscului la inundații, care poate fi utilizată de către A.B.A.-uri drept model (*blueprint*) pentru implicarea viitoare a acestora.

În cadrul proiectului pilot au fost selectate trei comunități rome din diferite zone din România, toate cu risc sporit la inundații. În baza cunoștințelor de specialitate și a datelor disponibile în cadrul Proiectului RO FLOODS, a fost întocmită și

²⁶ Vulnerabilitățile Sociale la Inundații la nivelul comunităților rome din România – Raport de Sinteză, Banca Mondială, iunie 2020

propusă o listă lungă a acestor comunități. A fost utilizat un set de criterii pentru selectarea celor 3 locații destinate implementării pilotului: Roșia Montană (județul Alba), Bărbulești (județul Ialomița) și Păuleasca (județul Argeș).

În cadrul proiectului pilot, este propusă o abordare ce include 3 faze pentru toate cele 3 zone (figura 29.):

- Faza 1 – Identificarea părților interesate și a problemelor existente. În această fază, experții sociali din cadrul Băncii Mondiale au vizitat comunitățile rome și părțile interesate relevante din toate cele 3 zone.
- Faza 2 – Dialogul cu Părțile interesate. Faza 2 a propus organizarea unei reuniuni de tip "masă rotundă" cu membrii comunităților rome selectate și respectiv cu părțile interesate de la nivel local.
- Faza 3 – Prezentarea și validarea, împreună cu comunitatea și părțile interesate, a abordării propuse pentru implicare comunitară.

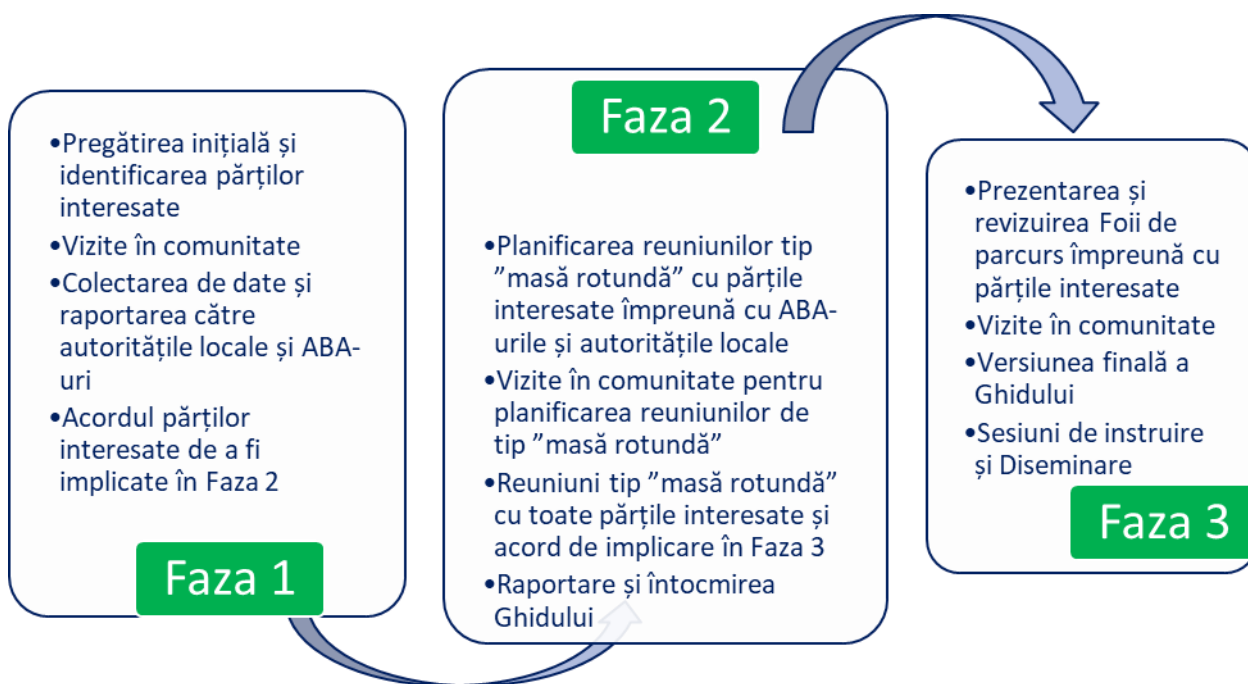


Figura 29. Fazele de implicare a comunităților vulnerabile și marginalizate pentru cele 3 zone pilot

A.B.A.-urile corespunzătoare zonelor selectate, împreună cu echipa Băncii Mondiale ce a ținut legătura cu comunitățile rome și cu principalele părți interesate, au utilizat o structură clară pentru pregătire și implicare și au documentat abordarea pentru a oferi autorităților responsabile cu gospodărirea apelor un ghid care poate fi utilizat pentru implicarea altor comunități rome sau comunități marginalizate și sărace.

Rezultatul final al acestei activități pilot a constat în elaborarea ghidului menționat anterior, care include etapele orientative care trebuie parcurse pentru implicarea comunitară, pentru fiecare dintre acestea fiind specificate obiectivele, resursele, rezultatele preconizate, instrumentele și posibilele riscuri. Ghidul poate fi vizualizat accesând link-ul <https://inundatii.ro/wp-content/uploads/2023/04/Ghid-pilot-comunitati-marginalizate.pdf>.

8.3 Procedura de Evaluare Strategică de Mediu

La data de 16.12.2021 a fost notificată Direcția Evaluare Impact și Controlul Poluării privind declanșarea procedurii de Evaluare Strategică de Mediu (SEA) a "Planului de Management al Riscului la Inundații, Ciclul II", (PMRI) cu adresa nr. 190199/DMRISB/16.12.2021.

Prin adresa nr. DEICP/117017/20.01.2022, Direcția Evaluare Impact și Controlul Poluării notifică Direcția Managementul Riscului la Inundații și Siguranța Barajelor cu privire la faptul, că P.M.R.I. Ciclul II se încadrează în cele supuse evaluării de mediu, prevăzute în art. 5, alin. 2, lit. a) din HG nr. 1076/2004 privind stabilirea procedurii de realizare a evaluării de mediu pentru planuri și programe.

Ulterior adresei de notificare sus-menționată, DMRISB a publicat în mass media două anunțuri, la interval de 3 zile calendaristice, și prin afișarea pe propria pagină de internet elaborarea primei versiuni a planului, declanșarea procedurii de evaluare de mediu, locul și orarul consultării primei versiuni, în conformitate cu art. 29, alin. (2) din HG 1076/2004.

Pentru realizarea procedurii SEA a fost demarată procedura de achiziție publică pentru servicii de consultanță și expertiză pentru elaborarea Studiului de evaluare adecvată și a Raportului de Mediu a "Planului de Management al Riscului la Inundații, Ciclul II" din cadrul proiectului "Întărirea capacității autorității publice centrale în domeniul apelor în scopul implementării etapelor a 2-a și a 3-a ale Ciclului II al Directivei Inundații - RO-FLOODS".

În același timp au fost solicitate prin adrese, nominalizări pentru constituirea grupului de lucru, în vederea derulării procedurii SEA a P.M.R.I. Ciclul II.

La data de 01.08.2022 a fost aprobat Caietul de sarcini privind achiziționarea serviciilor de consultanță și expertiză pentru elaborarea Studiului de Evaluare Adecvată și a Raportului de Mediu în cadrul procedurii de Evaluare Strategică de Mediu a "Planului de Management al Riscului la Inundații, Ciclul II" din cadrul proiectului "Întărirea capacității autorității publice centrale în domeniul apelor în scopul implementării etapelor a 2-a și a 3-a ale Ciclului II al Directivei Inundații-RO-FLOODS".

În urma procedurii de evaluare a ofertelor, prin Raportul Procedurii de achiziție publică nr. DGEIA/82530/17.11.2022, comisia de evaluare a desemnat oferta prezentată de ofertantul EPC Consultanță de mediu SRL ca ofertă câștigătoare pentru această procedură de atribuire și a fost semnat Contractul de servicii nr. 158/14.12.2022 între M.M.A.P. și EPC Consultanță de mediu SRL, pentru elaborarea Studiului de Evaluare Adecvată și a Raportului de Mediu în cadrul procedurii de Evaluare Strategică de Mediu a "Planului de Management al Riscului la Inundații, Ciclul II" .

Primul grup de lucru format din membrii instituțiilor nominalizate prin adresa de notificare nr. DEICP/117017/20.01.2022, s-a întrunit în data de 03.02.2023, unde au fost prezentate primele variante ale Studiului de Evaluare Adecvată și a Raportului de Mediu pentru "Planul de Management al Riscului la Inundații, Ciclul II" .

În data de 23.02.2023 a avut loc cea de a 2-a întâlnire a grupului de lucru pentru evaluarea strategică de mediu a P.M.R.I., Ciclul II, unde a fost prezentată varianta finală a celor 2 documente unde au fost incluse observațiile/punctele de vedere/comentariile formulate.

În cadrul ședințelor Comitetelor de Bazin ale Administrațiilor Bazinale de Apă riverane Dunării din în perioada 21-29.03.2023 a fost dezbătut P.M.R.I. Ciclul II fluviul Dunărea și documentele elaborate în cadrul procedurii SEA, *Studiul de Evaluare Adecvată și Raportul de Mediu*. În data de 19.04.2023 a avut loc dezbateră publică conform prevederilor H.G. 1076/2004). Decizia etapei de încadrare a P.M.R.I. Ciclul II se regăsește în Anexa 21.

9. Lista autorităților competente pentru implementarea, monitorizarea și evaluarea Planului de Management al Riscului la Inundații

Autorități responsabile în domeniul managementului riscului la inundații în România

CONSILIUL INTERMINISTERIAL AL APELOR

În conformitate cu prevederile Hotărârii Guvernului nr. 1095/2013 pentru modificarea și completarea Regulamentului de organizare și funcționare al Consiliului interministerial al apelor, aprobat prin Hotărârea Guvernului nr. 316/2007, acest Consiliu, este organism consultativ, fără personalitate juridică și funcționează pe lângă autoritatea publică centrală din domeniul apelor.

Consiliul este format din președinte, 18 membri titulari și 18 membri supleanți, reprezentanți cu funcție de demnitate publică și/sau conducere, având următoarea componență instituțională:

- președinte - conducătorul autorității publice centrale din domeniul apelor;
- secretarul pentru inundații - secretarul de stat pentru ape din cadrul autorității publice centrale din domeniul apelor;
- un reprezentant al Ministerului Investițiilor și Proiectelor Europene;
- un reprezentant al Ministerului Economiei;
- un reprezentant al Ministerului Agriculturii și Dezvoltării Rurale;
- un reprezentant al Ministerului Transporturilor și Infrastructurii;
- un reprezentant al Ministerului Sănătății;
- un reprezentant al Ministerului Afacerilor Interne;
- un reprezentant al Ministerului Educației;
- un reprezentant al Ministerului Dezvoltării, Lucrărilor Publice și Administrației;
- un reprezentant al Departamentului pentru Proiecte de Infrastructură și Investiții Străine;
- un reprezentant al Administrației Naționale „Apele Române”;
- un reprezentant al Agenției Naționale pentru Protecția Mediului;
- un reprezentant al Administrației Fondului pentru Mediu;
- un reprezentant al Gărzii Naționale de Mediu;
- un reprezentant al Regiei Naționale a Pădurilor - ROMSILVA;
- un reprezentant al Agenției Naționale de Îmbunătățiri Funciare;
- un reprezentant al Societății de Producere a Energiei Electrice în Hidrocentrale Hidroelectrica S.A.

Consiliul coordonează și avizează politicile și strategiile din domeniul gospodăririi resurselor de apă și managementului riscului la inundații, pentru realizarea unei abordări integrate și durabile. Consiliul are următoarele atribuții:

- a) coordonează elaborarea și urmărește implementarea programelor de realizare a infrastructurii pentru apa potabilă, pentru apa uzată și pentru protecția împotriva inundațiilor, în conformitate cu angajamentele asumate de România în cadrul Strategiei Uniunii Europene pentru regiunea Dunării și în cadrul procesului de integrare europeană;
- b) urmărește implementarea prevederilor Hotărârii Guvernului nr. 80/2011 pentru aprobarea Planului național de management aferent porțiunii din bazinul hidrografic internațional al fluviului Dunărea care este cuprinsă în teritoriul României, precum și a master planurilor elaborate în cadrul Programului operațional sectorial de mediu, corelate cu prevederile Legii nr. 171/1997 privind aprobarea Planului de amenajare a teritoriului național - Secțiunea a II-a Apa, cu modificările ulterioare;
- c) stabilește prioritățile în domeniul gospodăririi resurselor de apă și protecției împotriva inundațiilor și face propuneri în vederea alocării și mobilizării resurselor financiare disponibile pentru realizarea priorităților stabilite;
- d) avizează planurile de acțiune pentru gospodărirea resurselor de apă și pentru protecția împotriva inundațiilor, urmărește realizarea acestora, asigură colaborarea și facilitează schimbul de informații între instituții în procesul de implementare a directivelor europene din domeniul apelor și managementului riscului la inundații;
- e) urmărește asigurarea compatibilității și coerenței diferitelor programe și acțiuni guvernamentale în materie de dezvoltare, restructurare și reformă cu obiectivele gospodăririi durabile a resurselor de apă și managementului riscului la inundații;
- f) raportează și ține legătura cu Comitetul directorilor din domeniul apelor al Comisiei Europene și cu Grupul de experți în gospodărirea apelor al Comisiei internaționale pentru protecția fluviului Dunărea, pentru implementarea unitară a Directivei 2000/60/C.E. a Parlamentului European și a Consiliului din 23 octombrie 2000 de stabilire a unui cadru de politică comunitară în domeniul apei și a Directivei 2007/60/C.E. a Parlamentului European și a Consiliului din 23 octombrie 2007 privind evaluarea și gestionarea riscurilor de inundații;
- g) avizează programele și planurile în vederea asigurării corelării și integrării elementelor de strategie din domeniul gospodăririi resurselor de apă și managementului riscului la inundații cu/în politicile și strategiile sectoriale la nivel național și urmărește modul efectiv de aplicare a acestora;
- h) face propuneri și urmărește activitatea comitetelor de bazin în legătură cu gospodărirea integrată a resurselor de apă și implementarea Strategiei naționale de management al riscului la inundații în bazinul respectiv;
- i) analizează acțiunile de colaborare cu statele vecine în probleme de protecție și utilizare durabilă a apelor de frontieră, precum și de management al riscului la inundații, în vederea corelării acestora, și face propuneri pentru îmbunătățirea colaborării;
- j) urmărește respectarea și aplicarea legislației în vigoare referitoare la informarea și consultarea publicului în problemele de gospodărire a resurselor de apă și protecție împotriva inundațiilor;
- k) coordonează activitățile legate de implementarea Coridorului verde al Dunării Inferioare și de redimensionarea economică și ecologică a luncii Dunării pe sectorul românesc;
- l) urmărește stadiul implementării Strategiei naționale de management al riscului la inundații pe termen mediu și lung

SISTEMUL NAȚIONAL DE MANAGEMENT AL SITUAȚIILOR DE URGENȚĂ

În conformitate cu Ordonanța de urgență a Guvernului nr. 21/2004 privind Sistemul Național de Management al Situațiilor de Urgență cu modificările și completările ulterioare,) Sistemul Național de Management al Situațiilor de Urgență, denumit în continuare Sistem Național, se înființează, se organizează și funcționează pentru prevenirea și gestionarea situațiilor de urgență, asigurarea și coordonarea resurselor umane, materiale, financiare și de altă natură necesare restabilirii stării de normalitate.

Sistemul Național are în componere:

- a) comitete pentru situații de urgență
 - Departamentul pentru Situații de Urgență;
- b) Inspectoratul General pentru Situații de Urgență;

- c) servicii de urgență profesionale și servicii de urgență voluntare;
- d) centre operative și centre de coordonare și conducere a intervenției;
- e) comandantul acțiunii.

Comitetele pentru situații de urgență sunt organisme interinstituționale cu rol decizional în managementul situațiilor de urgență, hotărârile acestora având caracter obligatoriu pentru destinatarii acestora.

Comitetele pentru situații de urgență sunt:

- a) Comitetul național pentru situații de urgență;
- b) comitetele ministeriale și ale altor instituții publice centrale pentru situații de urgență, cu atribuții în managementul riscului la inundații la nivel ministerial;
- c) Comitetul Municipiului București pentru Situații de Urgență, cu atribuții în managementul riscului la inundații la nivelul Municipiului București;
- d) comitetele județene pentru situații de urgență, cu atribuții în managementul riscului la inundații la nivel județean;
- e) comitetele locale pentru situații de urgență, cu atribuții în managementul riscului la inundații la nivel local.

COMITETUL NAȚIONAL PENTRU SITUAȚII DE URGENȚĂ se compune din:

- președinte: prim-ministru;
- 3 vicepreședinți: ministrul cu atribuții în domeniul afacerilor interne, ministrul cu atribuții în domeniul administrației publice, șeful Departamentului pentru Situații de Urgență din cadrul Ministerului Afacerilor Interne
- membri: miniștri sau secretari de stat și conducătorii instituțiilor publice centrale sau persoane cu drept de decizie desemnate de aceștia.

Comitetul național pentru situații de urgență are următoarele atribuții principale:

- analizează și supune spre aprobare Guvernului Regulamentul-cadru de organizare, funcționare și dotare a comitetelor, centrelor operaționale și centrelor operative pentru situații de urgență, precum și fluxul informațional-decizional;
- hotărăște, cu acordul primului-ministru, punerea în aplicare a planurilor de evacuare, la propunerea comitetelor ministeriale, județene sau al municipiului București;
- propune Guvernului, prin ministrul afacerilor interne, instituirea de către Președintele României a "stării de urgență" în zonele afectate, în baza solicitărilor primite de la comitetele județene sau al municipiului București, și urmărește îndeplinirea măsurilor stabilite în acest sens;
- hotărăște, în baza propunerii șefului Departamentului pentru Situații de Urgență, solicitarea/acordarea de asistență internațională în cazul situațiilor de urgență cu impact deosebit de grav, potrivit angajamentelor internaționale asumate de România, cu avizul prim-ministrului și informarea prealabilă a Președintelui României;
- coordonează, pe teritoriul național, activitatea forțelor internaționale solicitate pentru rezolvarea situațiilor de urgență, îndeosebi în domeniul înlăturării efectelor distructive ale dezastrelor, în conformitate cu prevederile legii române;
- propune Guvernului includerea în bugetul de stat anual a fondurilor necesare pentru gestionarea situațiilor de urgență, inclusiv pentru operaționalizarea Sistemului Național și a structurilor de intervenție în afara frontierelor de stat, în cadrul structurilor specializate ale organismelor internaționale cu atribuții în domeniu;
- formulează propuneri privind managementul tipurilor de risc, care se aprobă prin hotărâre a Guvernului
- inițiază elaborarea de acte normative pentru gestionarea situațiilor de urgență și le avizează pe cele elaborate de comitetele ministeriale, județene și al municipiului București;
- analizează și supune spre aprobare Guvernului scoaterea de la rezervele de stat a unor produse și bunuri materiale necesare sprijinirii autorităților administrației publice locale și populației afectate de dezastre sau alte situații de urgență;
- stabilește modul de cooperare a structurilor Sistemului Național cu alte autorități și organisme ale statului român sau internaționale abilitate în managementul stărilor excepționale;
- coordonează informarea opiniei publice privind managementul situațiilor de urgență;
- îndeplinește orice alte atribuții stabilite potrivit legii

- propune Guvernului spre aprobare Metodologia unitară de evaluare a pagubelor în situații de urgență/la dezastre, care se aprobă prin hotărâre a Guvernului.

COMITETELE DE BAZIN

În conformitate cu prevederile Legii apelor 107/1996 cu modificările și completările ulterioare, la nivelul fiecărei Administrații Bazinale de Apă a Administrației Naționale „Apele Române” se organizează un Comitet de Bazin.

În conformitate cu prevederile Hotărârii Guvernului nr.270 din 03.04.2012 privind aprobarea Regulamentului de organizare și funcționare a comitetelor de bazin, acestea sunt compuse din:

- 2 reprezentanți ai autorității publice centrale din domeniul apelor și protecției mediului, dintre care unul din structura centrală a acesteia și unul numit din cadrul agențiilor pentru protecția mediului din bazinul/spațiul hidrografic respectiv;
- un reprezentant al direcțiilor de sănătate publică ale județelor din bazinul/spațiul hidrografic respectiv, numit de către Institutul Național de Sănătate Publică;
- 2 primari de municipii și un primar de oraș sau comună, aleși de primarii localităților din bazinul/spațiul hidrografic respectiv;
- un reprezentant desemnat de organizațiile neguvernamentale cu sediul în bazinul/spațiul hidrografic respectiv;
- un prefect din bazinul hidrografic respectiv, numit de autoritatea publică centrală din domeniul administrației și internelor;
- președinții tuturor consiliilor județene din bazinul/spațiul hidrografic respectiv;
- 3 reprezentanți ai utilizatorilor de apă din bazinul/spațiul hidrografic respectiv, în funcție de cerința de apă și de impactul apelor uzate evacuate asupra resurselor de apă;
- 2 reprezentanți ai Administrației Naționale „Apele Române”, respectiv ai administrației bazinale de apă, recomandați de conducerea acesteia;
- un reprezentant din cadrul comisiunilor județene de protecție a consumatorilor din bazinul/spațiul hidrografic respectiv, recomandat de Autoritatea Națională pentru Protecția Consumatorilor.

Comitetele de Bazin au următoarele atribuții principale:

- avizează componentele schemelor directoare, inclusiv programele de măsuri pentru atingerea obiectivelor din schemele directoare și realizarea lucrărilor, instalațiilor și amenajărilor de gospodărire a apelor;
- colaborează pentru elaborarea și actualizarea componentelor schemei directoare a bazinului hidrografic respectiv cu reprezentanți ai autorităților publice centrale, ai consiliilor județene, consiliilor locale, unităților industriale și din agricultură, precum și ai institutelor de cercetare, care au obligația de a comunica toate informațiile utile aflate în competența lor;
- urmăresc implementarea prevederilor Hotărârii Guvernului nr. 80/2011 pentru aprobarea Planului național de management aferent porțiunii din bazinul hidrografic internațional al fluviului Dunărea care este cuprinsă pe teritoriul României, precum și a master planurilor elaborate în cadrul Programului operațional sectorial mediu, corelate cu prevederile Legii nr. 171/1997 privind aprobarea Planului de amenajare a teritoriului național - secțiunea a II-a „Apă”, cu modificările ulterioare;
- colaborează cu unitățile teritoriale ale Agenției Naționale de Îmbunătățiri Funciare, ale Societății Comerciale de Producere a Energiei Electrice în Hidrocentrale Hidroelectrica S.A. și ale Regiei Naționale a Pădurilor - Romsilva și cu alți deținători de construcții hidrotehnice cu rol de apărare împotriva inundațiilor și cu rol în crearea condițiilor de transport naval, pentru elaborarea planului de amenajare a bazinului hidrografic;
- avizează Planurile de prevenire a poluărilor accidentale și de înlăturare a efectelor lor, elaborate în funcție de condițiile bazinului/spațiului hidrografic respectiv;
- aprobă schemele locale de amenajare și de gospodărire a apelor, pe care le integrează în schemele directoare, și stabilesc prioritățile tehnice și financiare;

- avizează, înaintea manifestării deficitelor de apă, planurile de restricții și de folosire a apelor în perioade deficitare, care sunt elaborate de A.B.A. din bazinul/spațiul hidrografic respectiv;
- propun, dacă este necesar, normative cu valori-limită de încărcare mai severe decât cele prevăzute de reglementările specifice în vigoare, pentru evacuări de ape uzate, în vederea conformării cu obiectivele de calitate a apelor;
- aprobă/avizează încadrarea în clase de calitate a corpurilor de apă din bazinul/spațiul hidrografic respectiv;
- propun revizuirea normelor și standardelor din domeniul gospodăririi apelor și, în caz de necesitate, propun elaborarea de norme de calitate a apei evacuate, proprii bazinului hidrografic;
- avizează lista zonelor protejate și măsurile de reconstrucție ecologică a zonelor propuse în acest scop;
- avizează lista cu lucrările de reîmpădurire ce vor fi promovate în bazinul/spațiul hidrografic respectiv;
- avizează lista cu lucrările de protecție antierozională ce vor fi promovate în bazinul/spațiul hidrografic respectiv;
- recomandă autorităților locale, în funcție de prioritatea și urgența realizării lucrărilor necesare, în special a celor de utilitate publică, legate de întreținerea albiilor, a lucrărilor de protecție împotriva inundațiilor și de prevenire a riscului la inundații, modul de asigurare a surselor financiare de la bugetele locale;
- participă la deciziile privind formarea și utilizarea fondului pentru amenajarea și întreținerea lucrărilor de apărare împotriva inundațiilor, potrivit metodologiei prevăzute la art. 34 alin. (2) din Legea nr. 107/1996, cu modificările și completările ulterioare;
- avizează hărțile de hazard și hărțile de risc la inundații;
- avizează Planurile de management al riscului la inundații;
- asigură informarea publicului privind acțiunile organizate cu cel puțin 30 de zile înainte de data desfășurării acestora;
- asigură consultarea utilizatorilor de apă, riveranilor și publicului și încurajarea participării active a acestora la luarea deciziilor în domeniul gospodăririi apelor, conform prevederilor Legii nr. 107/1996, cu modificările și completările ulterioare;
- asigură dezbateri și audieri publice asupra tuturor problemelor propuse spre aprobare;
- asigură accesul publicului la dezbaterile sau audierile publice și documentele lor oficiale;
- se îngrijesc să faciliteze o informare continuă a publicului, să favorizeze sensibilizarea și educarea pe probleme de gospodărire a apelor, prin organizarea de dezbateri, mese rotunde, întâlniri cu factorii interesați pe anumite probleme care țin de competența acestuia. În acest sens, comitetul poate stabili convenții de parteneriat cu colectivitățile locale, asociații sau cu instituții de învățământ;
- cooperează cu Comitetul Ministerial pentru Situații de Urgență din cadrul autorității publice centrale din domeniul apelor, cu Administrația Națională „Apele Române” și cu alte organisme similare, după caz, cu privire la planurile și regulamentele de apărare împotriva inundațiilor;
- avizează regulamentele de exploatare bazinală elaborate de administrațiile bazinale de apă din cadrul Administrației Naționale „Apele Române”;
- analizează implementarea Planului de acțiune pentru protecția apelor împotriva poluării cu nitrați din surse agricole, a Codului de bune practici agricole și a Programului de acțiune pentru zonele vulnerabile la nitrați, elaborate potrivit prevederilor Hotărârii Guvernului nr. 964/2000 privind aprobarea Planului de acțiune pentru protecția apelor împotriva poluării cu nitrați proveniți din surse agricole, cu modificările și completările ulterioare, și Ordinului ministrului mediului și gospodăririi apelor și al ministrului agriculturii, pădurilor și dezvoltării rurale nr. 296/216/2005 privind aprobarea Programului-cadru de acțiune tehnic pentru elaborarea programelor de acțiune în zone vulnerabile la poluarea cu nitrați din surse agricole;
- au acces la informațiile și resursele oricărei instituții publice, conform prevederilor legale în vigoare, prin aceasta înțelegându-se că vor primi sprijin în legătură cu informațiile, rapoartele și auditurile pe care le consideră necesare, precum și în legătură cu spațiul necesar în vederea desfășurării ședințelor de lucru și a dezbaterilor publice.

Autorități competente în implementarea P.M.R.I. Ciclul II, inclusiv în monitorizarea și evaluarea acestuia în timp

Autoritățile competente în implementarea P.M.R.I. Ciclul II sunt evidențiate în cap. 5.2, 5.3 și 5.4 pentru fiecare masura propusa.

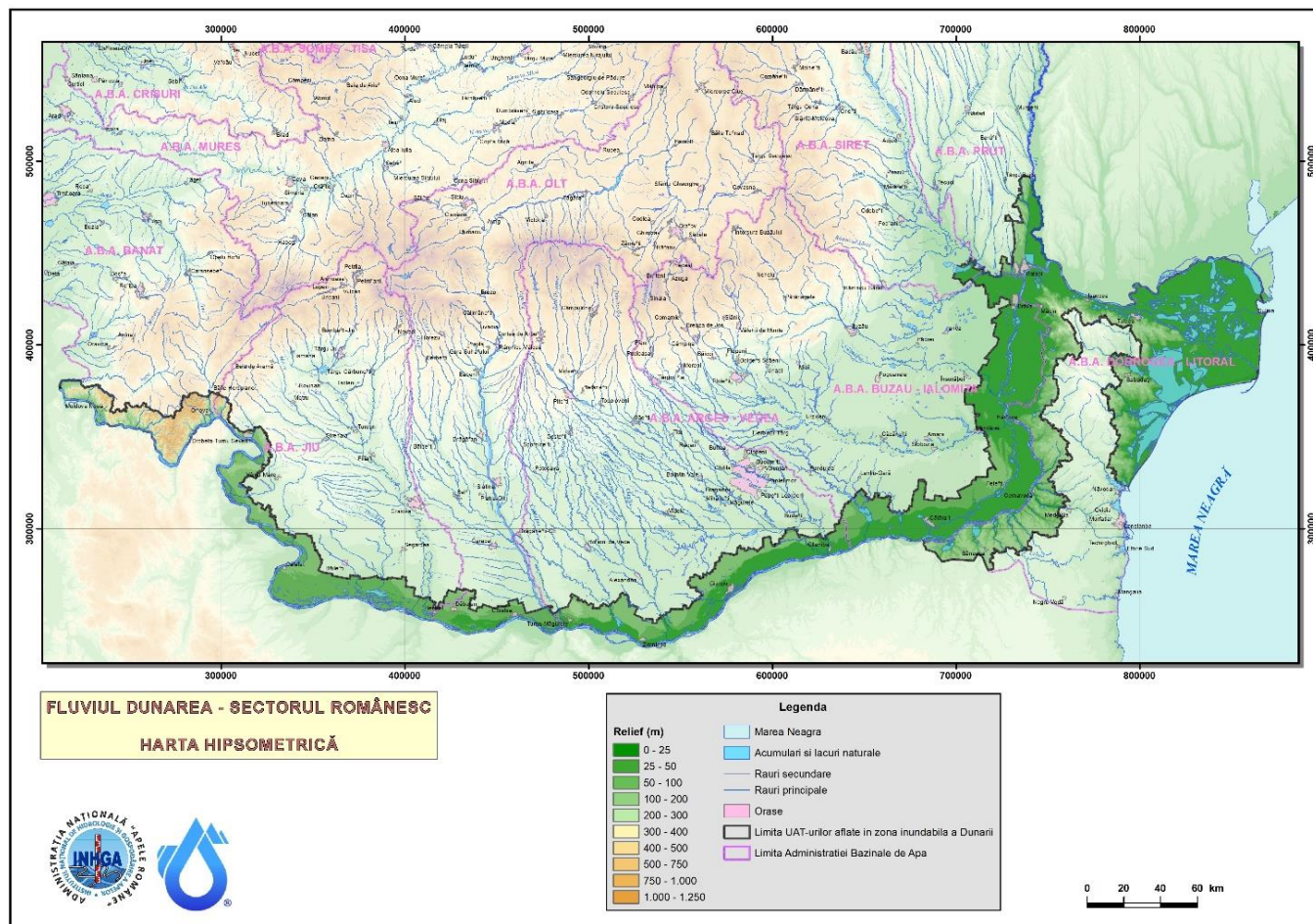
Autoritățile competente în monitorizarea și evaluarea în timp P.M.R.I. sunt evidențiate în cap. 7, pentru fiecare tip de măsură.

ANEXE

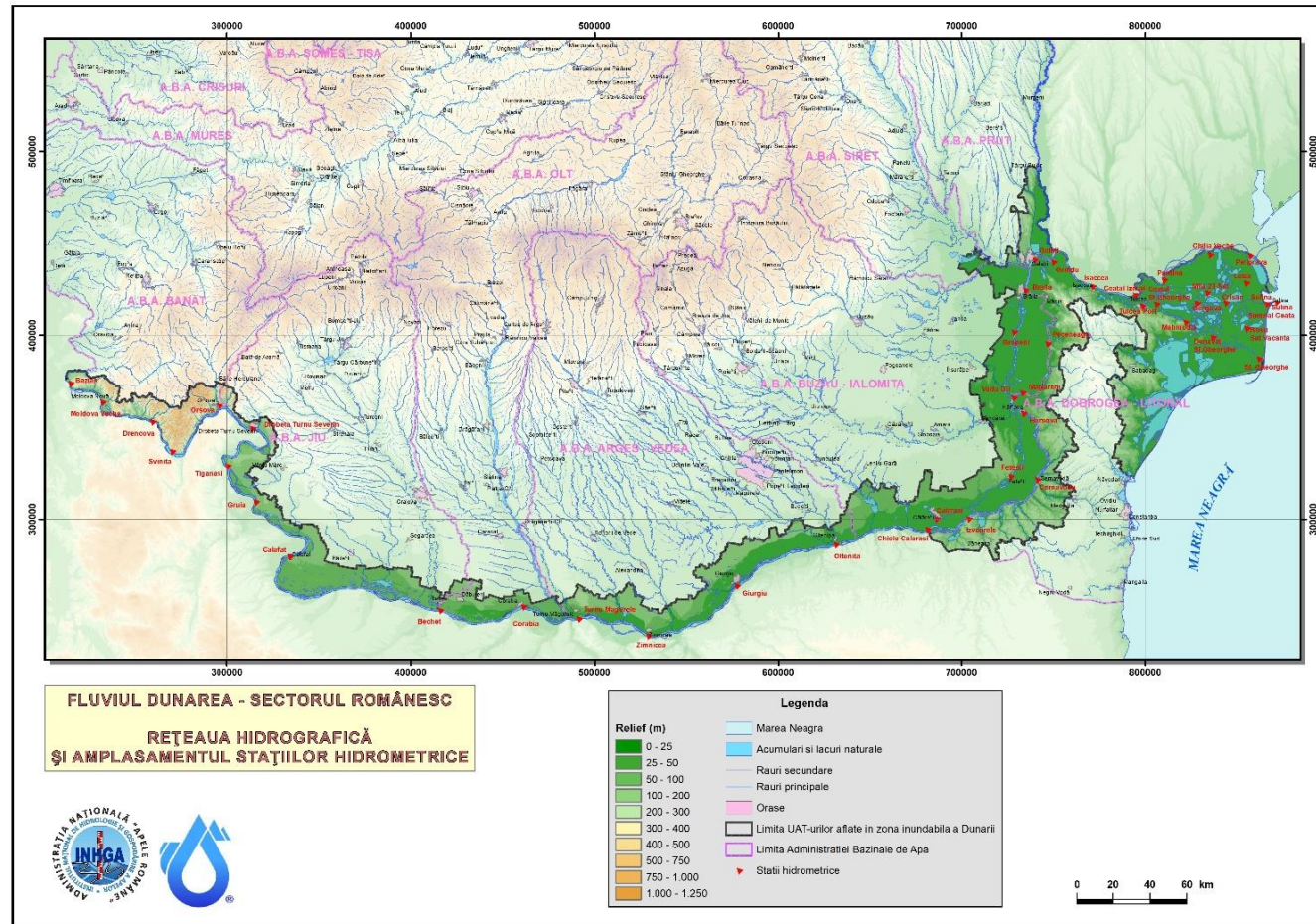
- Anexa 1. Harta hipsometrică a teritoriului aferent fluviului Dunărea pe sectorul românesc
- Anexa 2. Rețeaua hidrografică și amplasamentul stațiilor hidrometrice pe sectorul românesc al fluviului Dunărea
- Anexa 3. Harta cu utilizarea terenului pe sectorul românesc al fluviului Dunărea
- Anexa 4. Localizarea incintelor îndiguite pe sectorul românesc al fluviului Dunărea
- Anexa 5a. Centralizarea informații privind barajele de categoria A și B cu evidențierea stării acestora pe sectorul românesc al fluviului Dunărea
- Anexa 5b. Localizarea barajelor de categoria A și B pe sectorul românesc al fluviului Dunărea
- Anexa 6a. Centralizarea informațiilor privind digurile de apărare cu evidențierea stării acestora pe sectorul românesc al fluviului Dunărea
- Anexa 6b. Localizarea digurilor de apărare pe sectorul românesc al fluviului Dunărea
- Anexa 7. Centralizarea informațiilor privind derivațiile de ape mari pe sectorul românesc al fluviului Dunărea
- Anexa 8. Centralizarea informațiilor privind nodurile hidrotehnice pe sectorul românesc al fluviului Dunărea
- Anexa 9. Localizarea inundațiilor semnificative identificate în perioada 2010-2016 pe sectorul românesc al fluviului Dunărea
- Anexa 10. Localizarea zonelor cu risc potențial semnificativ la inundații identificate pe sectorul românesc al Fluviului Dunărea pe sectorul românesc, Ciclul II
- Anexa 11. Catalogul de măsuri potențiale asociat P.M.R.I. Ciclul II
- Anexa 12. Măsuri naționale – lista lungă
- Anexa 13. Măsuri naționale – lista scurtă
- Anexa 14. Răspunsuri consolidate la chestionar – măsuri naționale
- Anexa 15. Principalele provocări de implementare a măsurilor verzi în România
- Anexa 16. Centralizator de măsuri ale alternativelor preferate identificate la nivelul nivelului fluviului Dunărea
- Anexa 17. Descrierea măsurilor Pachetului de Pregătire și de Răspuns în cazul situațiilor de urgență
- Anexa 18. Lista activităților de comunicare specifice de la nivel național / de la nivelul A.B.A-urilor
- Anexa 19. Lista activităților de consultare și implicare la nivel național a părților interesate, feedback-ul primit și impactul asupra P.M.R.I. Ciclul II
- Anexa 20 Lista activităților de implicare la nivel regional a părților interesate, feedback-ul primit și rezultatele acestei activități
- Anexa 21. Decizia etapei de încadrare a P.M.R.I. Ciclul II

.....

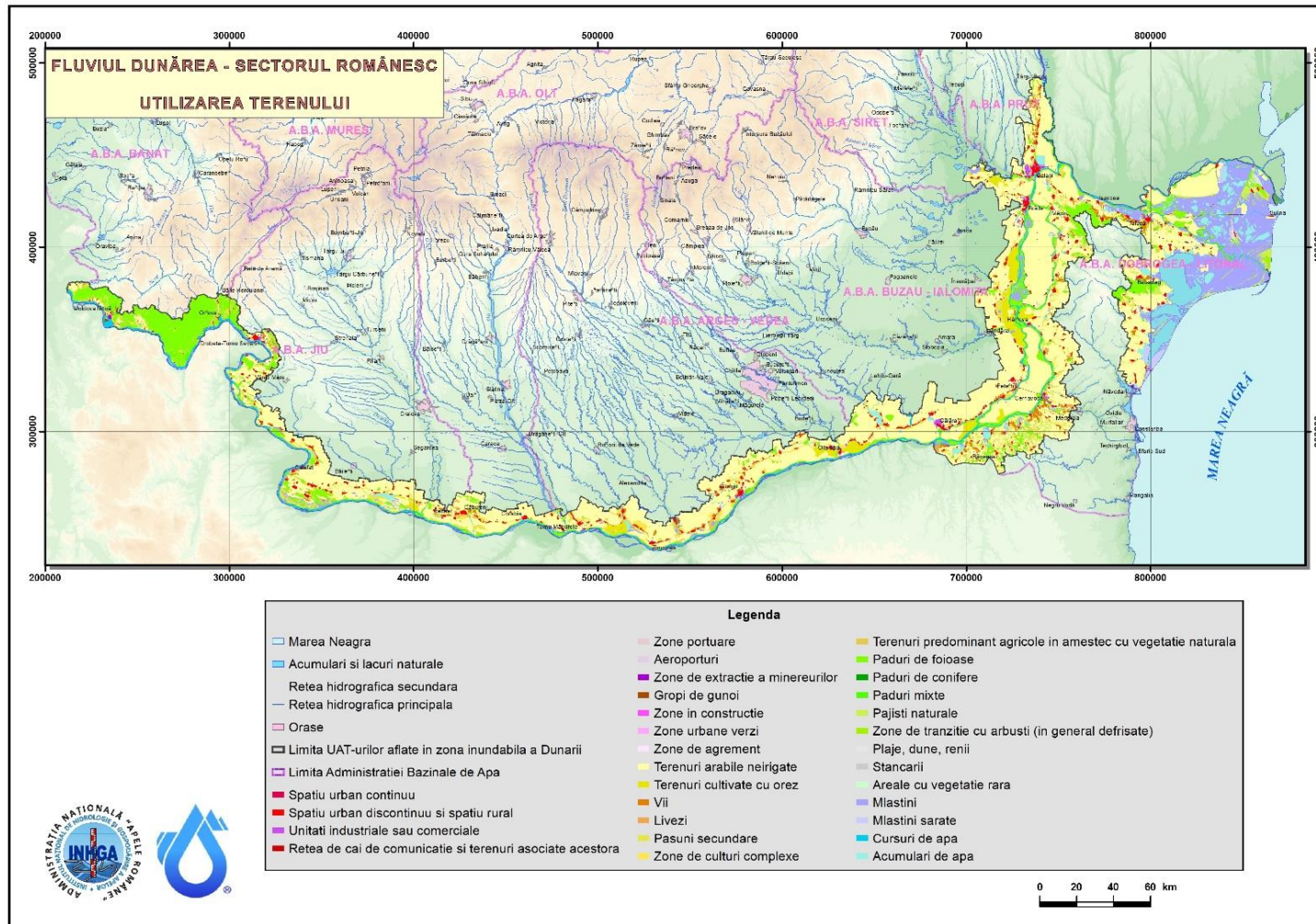
Anexa 1. Harta hipsometrică a teritoriului aferent fluviului Dunărea pe sectorul românesc



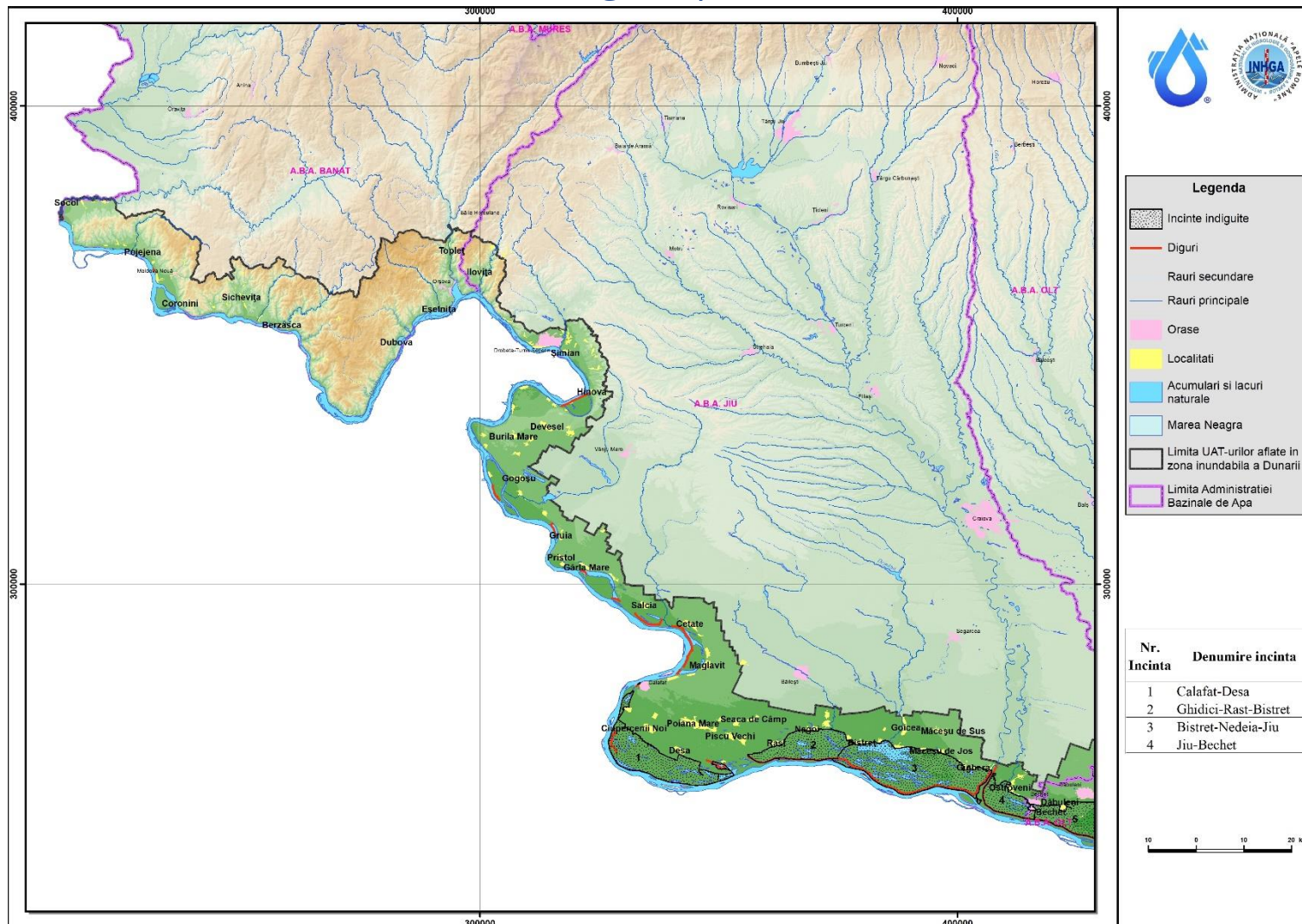
Anexa 2. Rețeaua hidrografică și amplasamentul stațiilor hidrometrice pe sectorul românesc al fluviului Dunărea



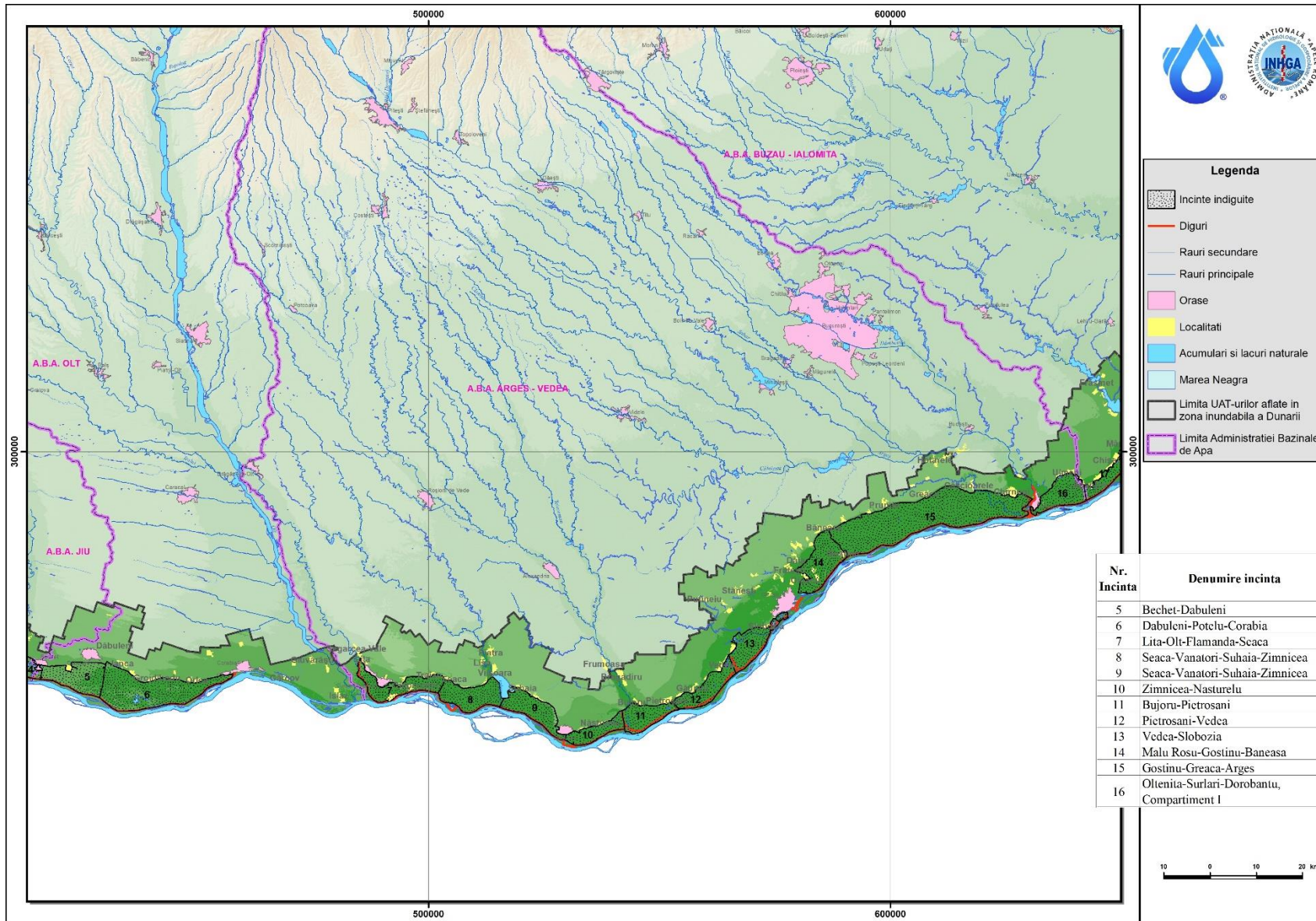
Anexa 3. Harta cu utilizarea terenului pe sectorul românesc al fluviului Dunărea



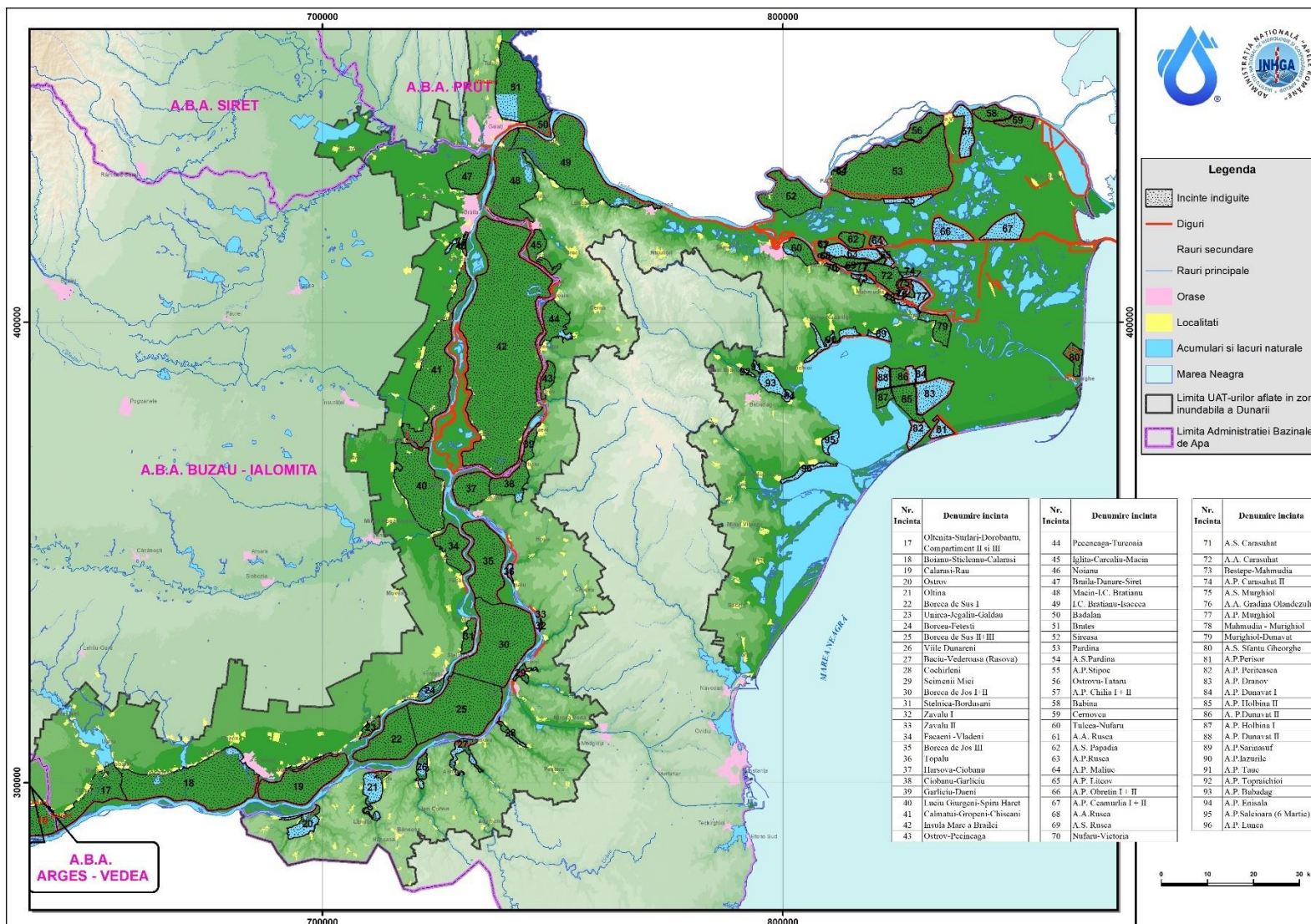
Anexa 4. Localizarea incintelor îndiguite pe sectorul românesc al fluviului Dunărea



A.B.A. Banat și A.B.A. Jiu



A.B.A Olt
și
A.B.A.
Argeș-Vedea

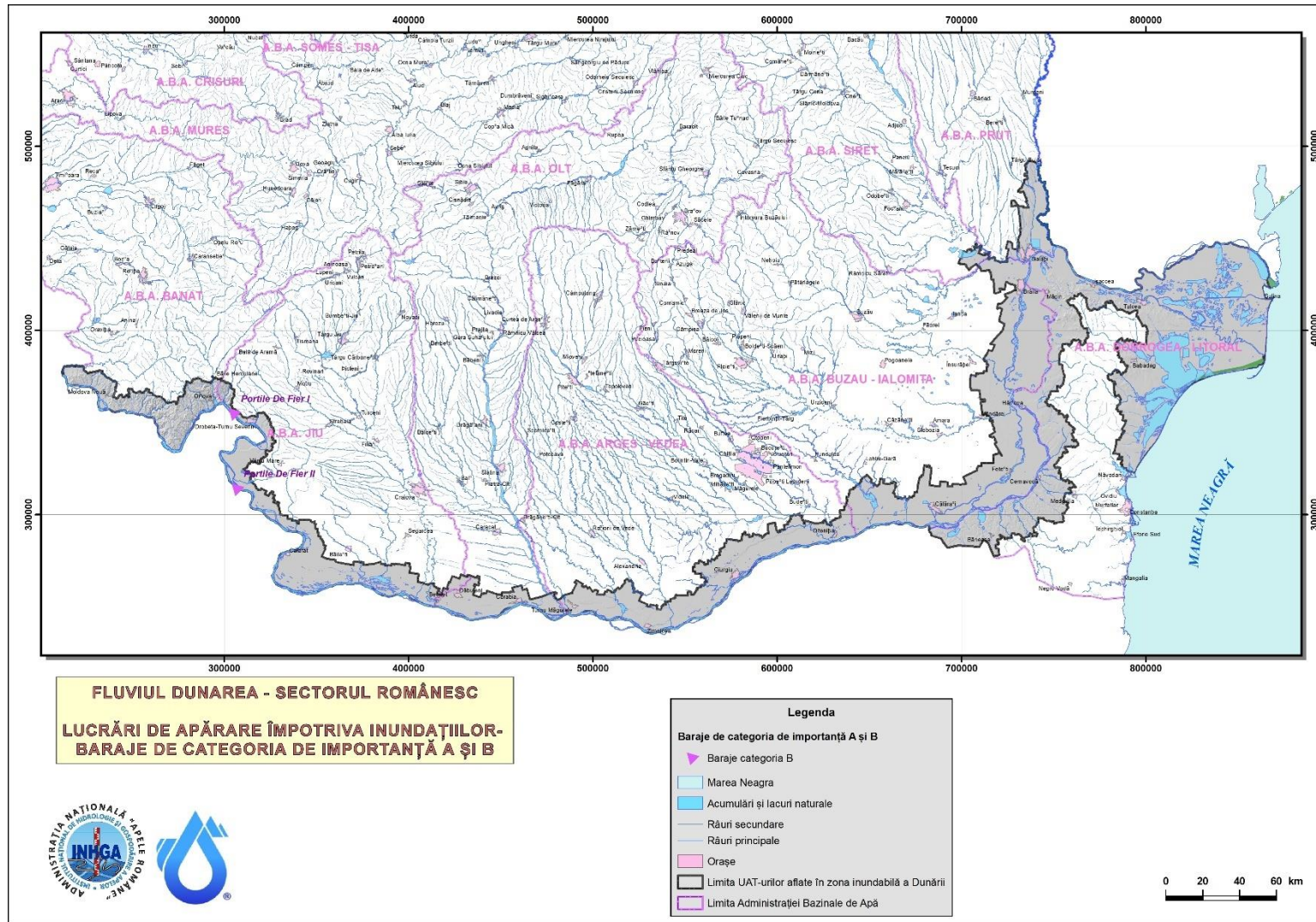


A.B.A. Buzău-Ialomita,
A.B.A Siret,
A.B.A Prut-Bârlad
și
A.B.A. Dobrogea-Litoral

Anexa 5a. Centralizarea informațiilor privind barajele de categoria A și B cu evidențierea stării acestora pe sectorul românesc al fluviului Dunărea

Nr. crt.	Denumire baraj / acumulare	Curs de apă	Cod cadastral	Județ	Comună / localitate	Înălțime baraj (m)	Tip acumulare (Permanente / Nepermanente)	Tip baraj*	Volum NNR (mil.m ³)	Volum total la NME* (mil.m ³)	Volum atenuare (mil.m ³)	Folosințe**	Deținător	Punctaj conform metodologiei de prioritizare a barajelor
1	PORTILE DE FIER I	DUNAREA	XIV-1.	MH	Gura Vaii	60	Permanent	SS	1840.1	1909	68.9	H	S.H.Portile de Fier; Ministerul Economiei, Energiei/ SPEEH Hidroelectrica	39.85
2	PORTILE DE FIER II si GOGOSU	DUNAREA	XIV-1.	MH	Gura Vaii	35	Permanent	SS	773.3	884.8	111.5	H	S.H.Portile de Fier; Ministerul Economiei, Energiei/ SPEEH Hidroelectrica	27.85

Anexa 5b. Localizarea barajelor de categoria A și B pe sectorul românesc al fluviului Dunărea



Anexa 6a. Centralizarea informațiilor privind digurile de apărare cu evidențierea stării acestora pe sectorul românesc al fluviului Dunărea

Nr. crt.	Denumire dig	Curs de apă	Cod cadastral	Poziție dig (mal stâng/mal drept) MS/MD	Judet	Comuna / localitatea	Lungime (m)*	Înălțime medie (m)*	PIF	Condiții normale de exploatare		Localități apărate	Deținător	Incidente/accidente			Punctaj conform metodologiei de prioritizare a digurilor
										Probabilitate de depășire p _c %	Q _{calcul} (m ³ /s)			Anul producerii	Mecanismul de cedare: deversare/eroziune internă/alunecare taluz (surpare)	Numar incidente / accidente*	
1	Dig Dunarea -- ferma pisc. Salcia	Dunarea	XIV-1	MS	MH	Salcia	943	3.6	1978	10%	13050	Salcia	Primaria Salcia				74
2	Dig Dunarea -- ferma pisc. Garla Mare	Dunarea	XIV-1	MS	MH	Garla Mare	442	2	1978	5%	14000	Garla Mare	Ferma piscicola Garla Mare				73
3	Dig2 Dunarea -- Ostrovul Corbului, Km 910+080-916+800	Dunarea	XIV-1	MS	MH	Simian	416	6.4	1975			Simian	S.C. HIDROELECTRIC A S.A. SUCURSALA HIDROCENTRALE PORTILE DE FIER				50
4	Dig Dunare - Ferma pisc. Gruia	Dunarea	XIV-1	MS	MH	Gruia	469	3	1978	5%	14000	Gruia	Ferma piscicola Gruia				73
5	Dig Ostrovul Mare, FI Dunarea, KM 865-870	Dunarea	XIV-1	MS	MH	Gogosu	2689	8	1978			Gogosu	S.C. HIDROELECTRIC A S.A. SUCURSALA HIDROCENTRALE PORTILE DE FIER				40
6	Dig Insula Simian	Dunarea	XIV-1	MS	MH	Simian	2596	2.7				Simian	Primaria Simian				
7	Dig Dunare -- Cetate – moara	Dunarea	XIV-1	MS	DJ	Cetate	5262	1.5				Cetate					56
8	Dig Dunare -- Ciupercenii Vechi	Dunarea	XIV-1	MS	DJ	Calafat	3021	4.5				Ciupercenii Vechi					57
9	Dig Dunare -- Calafat - uzina termica	Dunarea	XIV-1	MS	DJ	Calafat	2983	3.5				Calafat	Termo Calafat				49
10	Dig Dunare -- Calafat - statie epurare	Dunarea	XIV-1	MS	DJ	Calafat	4034	4				Calafat	Statie epurare Calafat				49
11	Dig Dunare -- Jedgla - Ciupercenii Noi	Dunarea	XIV-1	MS	DJ	Calafat	1236	4	1987			Ciupercenii Vechi	S.G.A Dolj				54
12	Dig Duvalmu – Piscu Vechi	Dunarea	XIV-1	MS	DJ	Ciupercenii Noi, Desa	1825	4	1988			Ciupercenii Noi, Desa	S.G.A Dolj				62
13	dig Dunare Ghidici - Rast - Bistret ms	Dunarea	XIV-1	MS	DJ	Rast, Negoii, Bistret	20493	4	1964			Rast, Negoii, Bistret	S.G.A Dolj	2006	deversare	1	61
14	dig Dunare Bistret -S.P. Stejaru ms	Dunarea	XIV-1	MS	DJ	Bistret	17876	4	1966			Bistret	S.G.A Dolj				65
15	dig Dunare S.P. Stejaru - Zaval ms	Dunarea	XIV-1	MS	MS	Macesu de Jos, Gighera	18838	4	1966			Macesu de Jos, Gighera	S.G.A Dolj	2006	deversare	1	62
16	dig Dunare Jiu - Bechet ms	Dunarea	XIV-1	MS	DJ	Bechet	18938	4	1961			Bechet	S.G.A Dolj				56

Nr. crt.	Denumire dig	Curs de apă	Cod cadastral	Poziție dig (mal stâng/mal drept) MS/MD	Județ	Comuna / localitatea	Lungime (m)*	Înălțime medie (m)*	PIF	Condiții normale de exploatare		Localități apărate	Deținător	Incidente/accidente			Punctaj conform metodologiei de prioritizare a digurilor
										Probabilitate de depășire p _c %	Q _{calcul} (m ³ /s)			Anul producerii	Mecanismul de cedare: deversare/eroziune internă/alunecare taluz (surpare)	Numar incidente / accidente*	
17	dig Dunare Bechet - Dabuleni ms	Dunarea	XIV-1	MS	DJ	Bechet, Calarasi, Dabuleni	13686	4	1964			Bechet, Calarasi, Dabuleni	S.G.A Dolj	2006	deversare	1	70
18	Dig Dunare -- Negoi	Dunarea	XIV-1	MS	DJ	Negoi	5811	4	1966			Negoi	S.G.A Dolj				50
19	Dig Longitudinal Greaca-Arges-Chirnogi	Dunare	XIV-1	MS	CL	Chirnogi, Cascioarele	19926	3	1967	0.01	14570	Chirnogi, Căscioarele.	Patrimoniul public al statului aflate în administrarea A.N.A.R./A.B.A Buzau-lalomita/ S.G.A Calarasi				51
20	Dig Longitudinal Oltenita-Tatina	Dunare	XIV-1	MS	CL	Oltenita	17600	5	1970	0.01	14800	Oltenița	Patrimoniul public al statului aflate în administrarea A.N.A.R./A.B.A Buzau-lalomita/ S.G.A Calarasi	2006	alunecare taluz (surpare) Breșe închise în regim de urgență	1	51
21	Dig Transversal Tatina	Dunare	XIV-1	MS	CL	Spantov	3412	5.86	1970			Spantov	Patrimoniul public al statului aflate în administrarea A.N.A.R./A.B.A Buzau-lalomita/ S.G.A Calarasi	2006	alunecare taluz (surpare) Breșe închise în regim de urgență	1	46
22	Dig Longitudinal Tatina-Surlari	Dunare	XIV-1	MS	CL	Spantov	6700	4.5	1970	0.01	14800	Spantov	Patrimoniul public al statului aflate în administrarea A.N.A.R./A.B.A Buzau-lalomita/ S.G.A Calarasi				61
23	Dig Longitudinal (Potcoava)Surlari-Dorobantu	Dunare	XIV-1	MS	CL	Chiselet, Manastirea	10900	4.5	1970			Chiselet, Manastirea	Patrimoniul public al statului aflate în administrarea A.N.A.R./A.B.A Buzau-lalomita/ S.G.A Calarasi				48

Nr. crt.	Denumire dig	Curs de apă	Cod cadastral	Poziție dig (mal stâng/mal drept) MS/MD	Județ	Comuna / localitatea	Lungime (m)*	Înălțime medie (m)*	PIF	Condiții normale de exploatare		Localități apărate	Deținător	Incidente/accidente			Punctaj conform metodologiei de prioritizare a digurilor
										Probabilitate de depășire p _c %	Q _{calcul} (m ³ /s)			Anul producerii	Mecanismul de cedare: deversare/eroziune internă/alunecare taluz (surpare)	Numar incidente / accidente*	
24	Dig Transversal Surlari	Dunare	XIV-1	MS	CL	Spantov-Chiselet	2656	4.5	1970			Spantov	Patrimoniul public al statului aflate în administrarea A.N.A.R./A.B.A Buzau-Ialomita/ S.G.A Calarasi				54
25	Dig Transversal Dorobantu	Dunare	XIV-1	MS	CL	Manastirea	9100	5.8	1970			Manastirea	Patrimoniul public al statului aflate în administrarea A.N.A.R./A.B.A Buzau-Ialomita/ S.G.A Calarasi				37
26	Dig Transversal Mostistea	Dunare	XIV-1	MS	CL	Dorobantu	8000	5	1971			Dorobanțu	Patrimoniul public al statului aflate în administrarea A.N.A.R./A.B.A Buzau-Ialomita/ S.G.A Calarasi				36
27	Dig Longitudinal Boianu-Sticleanu	Dunare	XIV-1	MS	CL	Dorobantu, Ciocanesti, Gradistea, Cuza Voda, Calarasi	28200	4	1971	0.1	13380	Dorobanțu, Ciocănești, Grădiștea, Cuza Vodă, Călărași	Patrimoniul public al statului aflate în administrarea A.N.A.R./A.B.A Buzau-Ialomita/ S.G.A Calarasi				60

Nr. crt.	Denumire dig	Curs de apă	Cod cadastral	Poziție dig (mal stâng/mal drept) MS/MD	Județ	Comuna / localitatea	Lungime (m)*	Înălțime medie (m)*	PIF	Condiții normale de exploatare		Localități apărate	Deținător	Incidente/accidente			Punctaj conform metodologiei de prioritizare a digurilor
										Probabilitate de depășire p _c %	Q _{calcul} (m ³ /s)			Anul producerii	Mecanismul de cedare: deversare/eroziune internă/alunecare taluz (surpare)	Numar incidente / accidente*	
28	Dig Borcea Mal Stang	Dunare	XIV-1	MS	CL	Calarasi	6000	4	1971		15520	Călărași	Patrimoniul public al statului aflate în administrarea A.N.A.R./A.B.A Buzau-Ialomita/ S.G.A Calarasi				32
29	Calarsi Raul-Dunare	Dunare	XIV-1	MS	CL	Modelu, Roseti, Dichiseni	26534	3.5	1961	0.1	13770	Modelu, Roseti, Dichiseni	Patrimoniul public al statului aflate în administrarea A.N.A.R./A.B.A Buzau-Ialomita/ S.G.A Calarasi	2006	Creare bresa - inundatie controlata	1	50
30	Calarsi Raul-Borcea	Borcea	XIV-1	MD	CL	Modelu, Roseti, Dichiseni	23780	3.5	1961	0.1	13770	Modelu, Roseti, Dichiseni	Patrimoniul public al statului aflate în administrarea A.N.A.R./A.B.A Buzau-Ialomita/ S.G.A Calarasi	2006	Creare bresa - inundatie controlata	1	46
31	Borcea de Sus(Dunare) Tronson	Dunare	XIV-1	MS	CL	Jegalia, Borcea	15731	3.8	1965	0.1	15520	Jegalia, Borcea	Patrimoniul public al statului aflate în administrarea A.N.A.R./A.B.A Buzau-Ialomita/ S.G.A Calarasi				36

Nr. crt.	Denumire dig	Curs de apă	Cod cadastral	Poziție dig (mal stâng/mal drept) MS/MD	Județ	Comuna / localitatea	Lungime (m)*	Înălțime medie (m)*	PIF	Condiții normale de exploatare		Localități apărate	Deținător	Incidente/accidente			Punctaj conform metodologiei de prioritizare a digurilor
										Probabilitate de depășire p _c %	Q _{calcul} (m ³ /s)			Anul producerii	Mecanismul de cedare: deversare/eroziune internă/alunecare taluz (surpare)	Numar incidente / accidente* *	
32	Borcea de Sus (Dunare) Tronson II	Dunare	XIV-1	MS	CL	Borcea	26270	3.8	1965		13960	Borcea	Patrimoniul public al statului aflate în administrarea A.N.A.R./A.B.A Buzau-Ialomita/ S.G.A Calarasi				66
33	Dig transversal de compartimentare	Dunare	XIV-1	MS	CL	Borcea	8923	2.5	1965	0.1		Borcea	Patrimoniul public al statului aflate în administrarea A.N.A.R./A.B.A Buzau-Ialomita/ S.G.A Calarasi				24
34	Borcea de Sus (Borcea) Tronson III	Borcea	XIV-1	MS	CL	Jegalia, Borcea	17300	3	1965	0.1	13960	Jegalia, Borcea	Patrimoniul public al statului aflate în administrarea A.N.A.R./A.B.A Buzau-Ialomita/ S.G.A Calarasi				54
35	Borcea de Sus (Borcea) Tronson IV	Borcea	XIV-1	MS	CL	Borcea	13900	3	1965	0.1	13960	Borcea	Patrimoniul public al statului aflate în administrarea A.N.A.R./A.B.A Buzau-Ialomita/ S.G.A Calarasi				50
36	Dig mal stang Borcea-Borcea	Borcea	XIV-1	MS	CL	Borcea	2750	4	1984	0.01	13960	Borcea	Patrimoniul public al statului aflate în administrarea A.N.A.R./A.B.A Buzau-Ialomita/ S.G.A Calarasi				46

Nr. crt.	Denumire dig	Curs de apă	Cod cadastral	Poziție dig (mal stâng/mal drept) MS/MD	Județ	Comuna / localitatea	Lungime (m)*	Înălțime medie (m)*	PIF	Condiții normale de exploatare		Localități apărate	Deținător	Incidente/accidente			Punctaj conform metodologiei de prioritizare a digurilor
										Probabilitate de depășire p _c %	Q _{calcul} (m ³ /s)			Anul producerii	Mecanismul de cedare: deversare/eroziune internă/alunecare taluz (surpare)	Numar incidente / accidente*	
37	Dig Unirea-Jegalia-Galdau	Borcea	XIV-1	MS	CL	Unirea	7740	2.5	1969	0.05	13400	Unirea, lezeru, Jegalia.	Patrimoniul public al statului aflate în administrarea A.N.A.R./A.B.A Buzau-lalomita/S.G.A Calarasi				76
38	Stelnica - Bordusani	Brat Borcea	XIV-1	MS	IL	Stelnica Bordusani	10740	3.17	1965	5%, 1%	16610	UAT Stelnica: Stelnica, Maltezi UAT Bordusani	Patrimoniul public al statului în administrarea A.N.A.R./A.B.A Buzau-lalomita/S.G.A lalomita				82
39	Facaeni - Vladeni sector 1	Brat Borcea	XIV-1	MS	IL	Facaeni Vladeni	15590	3.95	1960	2% , 0.5%	17100	UAT Facaeni UAT Vladeni	Patrimoniul public al statului în administrarea A.N.A.R./A.B.A Buzau-lalomita/S.G.A lalomita	2006	O breșă creată pentru inundare controlată a incintei aparate Breșă închisă în regim de urgență	0/1	56
40	Giurgeni - Spiru Haret sector 1	Brat Borcea	XIV-1	MS	IL	Giurgeni	3660	4.13	1960	2%, 0.5%	17000	UAT Giurgeni: Giurgeni	Patrimoniul public al statului în administrarea A.N.A.R./A.B.A Buzau-lalomita/S.G.A lalomita				69
41	Giurgeni - Spiru Haret sector 2	Fluviul Dunarea	XIV-1	MS	IL	Giurgeni	2780	3.84	1960	2%, 0.5%	17000	UAT Giurgeni: Giurgeni	Patrimoniul public al statului în administrarea A.N.A.R./A.B.A Buzau-lalomita/S.G.A lalomita				69
42	Giurgeni - Spiru Haret sector 3	Brat Cremenea	XIV-1	MS	IL	Giurgeni, Bertestii de Jos: Bertestii de Sus, Gura Calmatui	8630	3.98	1960	2%, 0.5%	17000	UAT Giurgeni: Giurgeni UAT Bertestii de Jos: Bertestii de Jos, Bertestii de	Patrimoniul public al statului în administrarea A.N.A.R./A.B.A Buzau-				54

Nr. crt.	Denumire dig	Curs de apă	Cod cadastral	Poziție dig (mal stâng/mal drept) MS/MD	Județ	Comuna / localitatea	Lungime (m)*	Înălțime medie (m)*	PIF	Condiții normale de exploatare		Localități apărate	Deținător	Incidente/accidente			Punctaj conform metodologiei de prioritizare a digurilor
										Probabilitate de depășire p _c %	Q _{calcul} (m ³ /s)			Anul producerii	Mecanismul de cedare: deversare/eroziune internă/alunecare taluz (surpare)	Numar incidente / accidente*	
												Sus, Gura Calmatui	Ialomita/S.G.A Ialomita				
43	Borcea de Jos sector 1	Brat Dunarea	XIV-1	MS	IL	Stelnica Bordusani	24940	3.29	1965	10%, 3%	15230	UAT Stelnica UAT Bordusani	Patrimoniul public al statului în administrarea A.N.A.R./A.B.A Buzau-lalomita/S.G.A Ialomita				63
44	Borcea de Jos sector 5	Brat Borcea	XIV-1	MD	IL	Stelnica Bordusani	19520	3.46	1965	10%, 3%	15230	UAT Stelnica UAT Bordusani	Patrimoniul public al statului în administrarea A.N.A.R./A.B.A Buzau-lalomita/S.G.A Ialomita	2003 - 2022	În perioada 2003 - 2022 eroziune activa corp dig pe o lungime de 1000 m (în perioada menționată s-au executat lucrări provizorii, în regim de urgență, fără a putea fi stopat fenomenul)	0/1	84
45	Borcea de Jos sector 6	Brat Borcea	XIV-1	MD	IL	Facaeni	6600	4.19	1965	10%, 3%	15230	UAT Facaeni (digul se afla pe teritoriul UAT Bordusani)	Patrimoniul public al statului în administrarea A.N.A.R./A.B.A Buzau-lalomita/S.G.A Ialomita				22
46	Borcea de Jos sector 2	Brat Dunarea	XIV-1	MS	IL	Facaeni, Bordusani	22960	3.59	1965	10%, 3%	15230	UAT Facaeni	Patrimoniul public al statului în administrarea A.N.A.R./A.B.A Buzau-lalomita/S.G.A Ialomita				52
47	Borcea de Jos sector 4	Brat Borcea	XIV-1	MD	IL	Facaeni, Bordusani	19390	3.87	1965	10%, 3%	15230	UAT Facaeni	Patrimoniul public al statului în administrarea A.N.A.R./A.B.A Buzau-lalomita/S.G.A Ialomita				58

Nr. crt.	Denumire dig	Curs de apă	Cod cadastral	Poziție dig (mal stâng/mal drept) MS/MD	Județ	Comuna / localitatea	Lungime (m)*	Înălțime medie (m)*	PIF	Condiții normale de exploatare		Localități apărate	Deținător	Incidente/accidente			Punctaj conform metodologiei de prioritizare a digurilor
										Probabilitate de depășire p _c %	Q _{calcul} (m ³ /s)			Anul producerii	Mecanismul de cedare: deversare/eroziune internă/alunecare taluz (surpare)	Numar incidente / accidente*	
48	Borcea de Jos sector 3	Brat Borcea	XIV-1	MD	IL	Facaeni	2920	4.19	1965	10%, 3%	15230	UAT Facaeni	Patrimoniul public al statului în administrarea A.N.A.R./A.B.A Buzau-lalomita/S.G.A lalomita				54
49	Dig aparare Brat Vilciu	Dunare	XIV-1	MD	BR	Marasu Frecatei	20000	3.5	1971	10	13410	Plopi Măgureni Mărașu Bandoiu Tacau	Patrimoniul public al statului aflate în administrarea A.N.A.R./A.B.A Buzau-lalomita/S.G.A Brăila				68
50	Dig aparare Brat Vilciu	Dunare	XIV-1	MD	BR	Marasu Frecatei	20000	3.5	1971	10	13410	Plopi Măgureni Mărașu Bandoiu Tacau	Patrimoniul public al statului aflate în administrarea A.N.A.R./A.B.A Buzau-lalomita/S.G.A Brăila	2019	completare terasament		75
51	Dig aparare Brat Vilciu	Dunare	XIV-1	MD	BR	Marasu Frecatei	24510	3.5	1971	10	13410	Plopi Măgureni Mărașu Bandoiu Tacau	Patrimoniul public al statului aflate în administrarea A.N.A.R./A.B.A Buzau-lalomita/S.G.A Brăila				50
52	Dig aparare Brat Macin	Brat Macin	XIV-1	MS	BR	Marasu Frecatei	11638	2,6-3,6	1971	0.1		Magureni Plopi Stoenesti Cistia Agaua Salcia Frecatei Titcov	Patrimoniul public al statului aflate în administrarea A.N.A.R./A.B.A Buzau-lalomita/S.G.A Brăila				66
53	Dig aparare Brat Macin	Brat Macin	XIV-1	MS	BR	Marasu Frecatei	17604	2,6-3,6	1971	0.2	12320	Magureni Plopi Stoenesti Cistia Agaua Salcia Frecatei Titcov	Patrimoniul public al statului aflate în administrarea A.N.A.R./A.B.A				74

Nr. crt.	Denumire dig	Curs de apă	Cod cadastral	Poziție dig (mal stâng/mal drept) MS/MD	Județ	Comuna / localitatea	Lungime (m)*	Înălțime medie (m)*	PIF	Condiții normale de exploatare		Localități apărate	Deținător	Incidente/accidente			Punctaj conform metodologiei de prioritizare a digurilor
										Probabilitate de depășire p _c %	Q _{calcul} (m ³ /s)			Anul producerii	Mecanismul de cedare: deversare/eroziune internă/alunecare taluz (surpare)	Numar incidente / accidente*	
													Buzau-Ialomita/ S.G.A Brăila				
54	Dig aparare Brat Macin	Brat Macin	XIV-1	MS	BR	Marasu Frecatei	28658	2,6-3,6	1971	0.1	13410	Magureni Plopi Stoenesti Cistia Agaua Salcia Frecatei Titcov	Patrimoniul public al statului aflate în administrarea A.N.A.R./A.B.A Buzau-Ialomita/ S.G.A Brăila				64
55	Dig aparare Brat Macin	Brat Macin	XIV-1	MS	BR	Marasu Frecatei	28580	2,6-3,6	1971	0.1	13410	Magureni Plopi Stoenesti Cistia Agaua Salcia Frecatei Titcov	Patrimoniul public al statului aflate în administrarea A.N.A.R./A.B.A Buzau-Ialomita/ S.G.A Brăila				56
57	Dig Compartimentare Salcia I	Brat Macin	XIV-1	MS	BR	Frecatei	11598	4	1973	20	12300	Cistia-Agaua-Frecatei	Patrimoniul public al statului aflate în administrarea A.N.A.R./A.B.A Buzau-Ialomita/ S.G.A Brăila				44
58	Dig Compartimentare Salcia II Tron. 1	Brat Macin	XIV-1	MS	BR	Frecatei	8859	4	1973	20	12320	Cistia-Agaua-Frecatei	Patrimoniul public al statului aflate în administrarea A.N.A.R./A.B.A Buzau-Ialomita/ S.G.A Brăila				44
59	Dig Compartimentare Salcia II Tron. 2	Brat Macin	XIV-1	MS	BR	Frecatei	2415	4	1973	20	12320	Cistia-Agaua-Frecatei	Patrimoniul public al statului aflate în administrarea A.N.A.R./A.B.A Buzau-Ialomita/ S.G.A Brăila				44

Nr. crt.	Denumire dig	Curs de apă	Cod cadastral	Poziție dig (mal stâng/mal drept) MS/MD	Județ	Comuna / localitatea	Lungime (m)*	Înălțime medie (m)*	PIF	Condiții normale de exploatare		Localități apărate	Deținător	Incidente/accidente			Punctaj conform metodologiei de prioritizare a digurilor
										Probabilitate de depășire p _c %	Q _{calcul} (m ³ /s)			Anul producerii	Mecanismul de cedare: deversare/eroziune internă/alunecare taluz (surpare)	Numar incidente / accidente*	
60	Dig Calmatui Gropeni Chiscani (comp. III)	Dunare	XIV-1	MS	BR	Tichilesti Gropeni	16226	3.5	1970	5	14290	Tichilesti, Gropeni	Patrimoniul public al statului aflate în administrarea A.N.A.R./ A.B.A Buzau S.G.A Brăila				44
61	Dig Calmatui Gropeni Chiscani (comp. II)	Dunare	XIV-1	MS	BR	Gropeni, Stancuta	15036	4	1969	5	14290	Gropeni, Stancuta	Patrimoniul public al statului aflate în administrarea A.N.A.R./ A.B.A Buzau S.G.A Brăila				44
63	Dig Calmatui Gropeni Chiscani (comp. I)	Dunare	XIV-1	MS	BR	Stancuta, Bertesti	20019	4.2	1969	1	16170	Stancuta, Stanca, Polizesti	Patrimoniul public al statului aflate în administrarea A.N.A.R./ A.B.A Buzau S.G.A Brăila				72
64	Dig Compartimentare	Dunare	XIV-1	MS	BR	Stancuta	6638	2.5	1969	1	16170	Stancuta	Patrimoniul public al statului aflate în administrarea A.N.A.R./ A.B.A Buzau S.G.A Brăila				44
65	Dig de aparare Brăila Dunare Siret	Dunare	XIV-1	MS	BR	Vadeni	10380	4.5	1965	1	16170	Vadeni	Patrimoniul public al statului aflate în administrarea A.N.A.R./ A.B.A Buzau S.G.A Brăila				60
66	Dig Varsatura BH Dunarea	Dunare	XIV-1	MS	BR	Chiscani	1512	4	2009	1	16170	Varsatura	Patrimoniul public al statului aflate în administrarea A.N.A.R./ A.B.A Buzau S.G.A Brăila				55

Nr. crt.	Denumire dig	Curs de apă	Cod cadastral	Poziție dig (mal stâng/mal drept) MS/MD	Județ	Comuna / localitatea	Lungime (m)*	Înălțime medie (m)*	PIF	Condiții normale de exploatare		Localități apărate	Deținător	Incidente/accidente			Punctaj conform metodologiei de prioritizare a digurilor
										Probabilitate de depășire p _c %	Q _{calcul} (m ³ /s)			Anul producerii	Mecanismul de cedare: deversare/eroziune internă/alunecare taluz (surpare)	Numar incidente / accidente*	
67	Dig Noianu Chiscani BH Dunarea	Dunare	XIV-1	MS	BR	Chiscani	3131	3	1962	1	16170	Chiscani	Patrimoniul public al statului aflate în administrarea A.N.A.R./ A.B.A Buzau S.G.A Brăila				46
68	Dig Municipiu Brăila BH Dunarea	Dunare	XIV-1	MS	BR	Brăila	1233	4				Brăila	Patrimoniul public al statului aflate în administrarea A.N.A.R./ A.B.A Buzau S.G.A Brăila				58
69	Incinta agricola Ostrov-Dervent	fl.Dunarea_(br.Ostrov)	XIV-1	MD	CT	Ostrov						UAT Ostrov	Patrimoniul public al statului A.B.A Dobrogea-Litoral				49
70	Incinta agricola Ostrov-Dervent	fl.Dunarea_(br.Ostrov)	XIV-1	MD	CT	Baneasa						UAT Lipnița	Patrimoniul public al statului A.B.A Dobrogea-Litoral				41
71	Incinta agricola Ostrov-Dervent	fl.Dunarea_(br.lepurasu)	XIV-1	MD	CT	Oltina						UAT Oltina	Patrimoniul public al statului A.B.A Dobrogea-Litoral				42
72	Incinta agricola Viile Dunareni	fl.Dunarea	XIV-1	MD	CT	Viile-Dunareni						UAT Ion Corvin UAT Aliman	Patrimoniul public al statului A.B.A Dobrogea-Litoral				44
73	Incinta agricola Rasova	fl.Dunarea	XIV-1	MD	CT	Rasova						UAT Aliman UAT Rasova	Patrimoniul public al statului A.B.A Dobrogea-Litoral				35
74	Incinta agricola Cochirleni	fl.Dunarea	XIV-1	MD	CT	Cochirleni						UAT Rasova	Patrimoniul public al statului A.B.A Dobrogea-Litoral				35
75	Incinta agricola Seimenii Mici	fl.Dunarea	XIV-1	MD	CT	Seimenii Mici						UAT Seimenii	Patrimoniul public al statului A.B.A Dobrogea-Litoral				44
76	Incinta agricola Dunarea	pr.Dunarea	XIV-1	MS	CT	Dunarea						UAT Seimenii	Patrimoniul public al statului A.B.A Dobrogea-Litoral				37
77	Incinta agricola	fl.Dunarea	XIV-1	MD	CT	Zavalu I						UAT Seimenii	Patrimoniul public al statului				34

Nr. crt.	Denumire dig	Curs de apă	Cod cadastral	Poziție dig (mal stâng/mal drept) MS/MD	Județ	Comuna / localitatea	Lungime (m)*	Înălțime medie (m)*	PIF	Condiții normale de exploatare		Localități apărate	Deținător	Incidente/accidente			Punctaj conform metodologiei de prioritizare a digurilor
										Probabilitate de depășire p _c %	Q _{calcul} (m ³ /s)			Anul producerii	Mecanismul de cedare: deversare/eroziune internă/alunecare taluz (surpare)	Numar incidente / accidente* *	
													A.B.A Dobrogea-Litoral				
78	Incinta agricola	fl.Dunarea	XIV-1	MD	CT	Zavalu II						UAT Seimeni	Patrimoniul public al statului A.B.A Dobrogea-Litoral				34
79	Incinta agricola	fl.Dunarea	XIV-1	MD	CT	Topalu I						UAT Topalu	Patrimoniul public al statului A.B.A Dobrogea-Litoral				45
80	Incinta agricola	fl.Dunarea	XIV-1	MD	CT	Topalu II						UAT Topalu	Patrimoniul public al statului A.B.A Dobrogea-Litoral				48
81	Incinta Harsova-Vadu Oii	fl.Dunarea	XIV-1	MD	CT	Harsova-Ciobanu I						UAT Hârșova	Patrimoniul public al statului A.B.A Dobrogea-Litoral				59
82	Incinta Harsova-Ciobanu	fl.Dunarea_(br.Macina)	XIV-1	MD	CT	Harsova-Ciobanu II						UAT Hârșova UAT Ciobanu	Patrimoniul public al statului A.B.A Dobrogea-Litoral				26
83	Incinta Ciobanu-Garliciu	fl.Dunarea_(br.Macina)	XIV-1	MD	CT	Harsova-Ciobanu						UAT Ciobanu	Patrimoniul public al statului A.B.A Dobrogea-Litoral				26
84	Incinta Ciobanu-Garliciu	fl.Dunarea_(br.Macina)	XIV-1	MD	CT	Ciobanu-Garliciu						UAT Ciobanu UAT Gârliciu	Patrimoniul public al statului A.B.A Dobrogea-Litoral				38
85	Incinta Ciobanu-Garliciu	fl.Dunarea_(br.Macina)	XIV-1	MD	CT	Ciobanu-Garliciu						UAT Gârliciu	Patrimoniul public al statului A.B.A Dobrogea-Litoral				28
86	Incinta Garliciu-Daeni	fl.Dunarea_(br.Macina)	XIV-1	MD	CT - TL	Garliciu-Daeni						UAT Gârliciu UAT Dăeni	Patrimoniul public al statului A.B.A Dobrogea-Litoral				33
87	Incinta Ostrov-Peceneaga	fl.Dunarea_(br.Macina)	XIV-1	MD	TL	Ostrov-Peceneaga						UAT Ostrov UAT Peceneaga	Patrimoniul public al statului A.B.A Dobrogea-Litoral				58
88	Incinta Peceneaga-Turcoaia	fl.Dunarea_(br.Macina)	XIV-1	MD	TL	Peceneaga-Turcoaia						UAT Peceneaga UAT Turcoaia	Patrimoniul public al statului A.B.A Dobrogea-Litoral				40

Nr. crt.	Denumire dig	Curs de apă	Cod cadastral	Poziție dig (mal stâng/mal drept) MS/MD	Județ	Comuna / localitatea	Lungime (m)*	Înălțime medie (m)*	PIF	Condiții normale de exploatare		Localități apărate	Deținător	Incidente/accidente			Punctaj conform metodologiei de prioritizare a digurilor
										Probabilitate de depășire p _c %	Q _{calcul} (m ³ /s)			Anul producerii	Mecanismul de cedare: deversare/eroziune internă/alunecare taluz (surpare)	Numar incidente / accidente*	
89	Incinta Macin-Iglita-Carcaliu	fl.Dunarea_(br.Macina)	XIV-1	MD	TL	Iglita-Carcaliu						UAT Greci UAT Carcaliu	Patrimoniul public al statului A.B.A Dobrogea-Litoral				30
90	Incinta Macin-Iglita-Carcaliu	fl.Dunarea_(br.Macina)	XIV-1	MD	TL	Iglita-Carcaliu						UAT Carcaliu	Patrimoniul public al statului A.B.A Dobrogea-Litoral				29
91	Incinta Macin-Iglita-Carcaliu	fl.Dunarea_(br.Macina)	XIV-1	MD	TL	Macin-Carcaliu						UAT Carcaliu UAT Măcin	Patrimoniul public al statului A.B.A Dobrogea-Litoral				31
92	Incinta Smardan-23 August	fl.Dunarea	XIV-1	MD	TL	Smardan-23 August						UAT Smârdan UAT I.C. Brătianu	Patrimoniul public al statului A.B.A Dobrogea-Litoral				29
93	Incinta Smardan-23 August-Grindu	fl.Dunarea	XIV-1	MD	TL	23 August						UAT I.C. Brătianu	Patrimoniul public al statului A.B.A Dobrogea-Litoral				30
94	Incinta Smardan-23 August-Grindu	fl.Dunarea	XIV-1	MD	TL	23 August						UAT I.C. Brătianu UAT Jijila	Patrimoniul public al statului A.B.A Dobrogea-Litoral				26
95	Incinta 23 August-Grindu	fl.Dunarea	XIV-1	MD	TL	23 August-Grindu						UAT I.C. Brătianu UAT Jijila	Patrimoniul public al statului A.B.A Dobrogea-Litoral				21
96	Incinta Grindu	fl.Dunarea	XIV-1	MD	TL	Grindu						UAT Grindu	Patrimoniul public al statului A.B.A Dobrogea-Litoral				29
97	Incinta Grindu-Ciulinet	fl.Dunarea	XIV-1	MD	TL	Grindu-Ciulinet						UAT Luncavița	Patrimoniul public al statului A.B.A Dobrogea-Litoral				23
98	Incinta Ciulinet-Isaccea	fl.Dunarea	XIV-1	MD	TL	Ciulinet-Isaccea						UAT Luncavița UAT Isaccea	Patrimoniul public al statului A.B.A Dobrogea-Litoral				31
99	Incinta Tudor Vladimirescu	fl.Dunarea_(br.Tulcea)	XIV-1	MS	TL	Tudor Vladimirescu						UAT Tulcea	Patrimoniul public al statului A.B.A Dobrogea-Litoral				61

Nr. crt.	Denumire dig	Curs de apă	Cod cadastral	Poziție dig (mal stâng/mal drept) MS/MD	Județ	Comuna / localitatea	Lungime (m)*	Înălțime medie (m)*	PIF	Condiții normale de exploatare		Localități apărate	Deținător	Incidente/accidente			Punctaj conform metodologiei de prioritizare a digurilor
										Probabilitate de depășire p _c %	Q _{calcul} (m ³ /s)			Anul producerii	Mecanismul de cedare: deversare/eroziune internă/alunecare taluz (surpare)	Numar incidente / accidente*	
100	Incinta Tudor Vladimirescu	fl.Dunarea_(br.Tulcea)	XIV-1	MS	TL	Tudor Vladimirescu						UAT Tulcea	Patrimoniul public al statului A.B.A Dobrogea-Litoral				30
101	Municipiul Tulcea (oras)	fl.Dunarea_(br.Tulcea)	XIV-1	MD	TL	Tulcea						UAT Tulcea	Patrimoniul public al statului A.B.A Dobrogea-Litoral				35
102	Incinta Tulcea-Nufaru	fl.Dunarea_(br.Tulcea)	XIV-1	MD	TL	Tulcea-Nufaru						UAT Tulcea	Patrimoniul public al statului A.B.A Dobrogea-Litoral				37
103	Incinta Tulcea-Nufaru-Malcoci	fl.Dunarea_(br.Sf.Gheorghe)	XIV-1	MD	TL	Tulcea-Nufaru						UAT Tulcea	Patrimoniul public al statului A.B.A Dobrogea-Litoral				23
104	Incinta Tulcea-Nufaru-Malcoci	fl.Dunarea_(br.Sf.Gheorghe)	XIV-1	MD	TL	Malcoci						UAT Nufăru	Patrimoniul public al statului A.B.A Dobrogea-Litoral				29
105	Localitatea Sfantu Gheorghe	fl.Dunarea_(br.Sf.Gheorghe)	XIV-1	MD	TL	Sf.Gheorghe						UAT Stintu Gheorghe	Patrimoniul public al statului A.B.A Dobrogea-Litoral				33
106	Localitatea Sfantu Gheorghe	fl.Dunarea_(br.Sf.Gheorghe)	XIV-1	MD	TL	Sf.Gheorghe						UAT Stintu Gheorghe	Patrimoniul public al statului A.B.A Dobrogea-Litoral				33
107	Localitatea Pardina	fl.Dunarea_(br.Chilia)	XIV-1	MD	TL	Pardina						UAT Pardina	Patrimoniul public al statului A.B.A Dobrogea-Litoral				33
108	Localitatea Pardina	fl.Dunarea_(br.Chilia)	XIV-1	MD	TL	Pardina						UAT Pardina	Patrimoniul public al statului A.B.A Dobrogea-Litoral				33
109	Localitatea Letea	fl.Dunarea_(can.Mageru)	XIV-1	MS	TL	Letea						UAT C.A. Rosetti	Patrimoniul public al statului A.B.A Dobrogea-Litoral				44
110	Localitatea Maliuc	fl.Dunarea_(br.Sulina)	XIV-1	MS	TL	Maliuc						UAT Maliuc	Patrimoniul public al statului A.B.A Dobrogea-Litoral				28
111	Localitatea Gorgova	fl.Dunarea_(br.Sulina)	XIV-1	MD	TL	Gorgova						UAT Maliuc	Patrimoniul public al statului A.B.A Dobrogea-Litoral				30

Nr. crt.	Denumire dig	Curs de apă	Cod cadastral	Poziție dig (mal stâng/mal drept) MS/MD	Județ	Comuna / localitatea	Lungime (m)*	Înălțime medie (m)*	PIF	Condiții normale de exploatare		Localități apărate	Deținător	Incidente/accidente			Punctaj conform metodologiei de prioritizare a digurilor
										Probabilitate de depășire p _c %	Q _{calcul} (m ³ /s)			Anul producerii	Mecanismul de cedare: deversare/eroziune internă/alunecare taluz (surpare)	Numar incidente / accidente* *	
112	Localitatea Gorgova	fl.Dunarea_(br.Sulina)	XIV-1	MD	TL	Gorgova am						UAT Maliuc	Patrimoniul public al statului A.B.A Dobrogea-Litoral				29
113	Localitatea Gorgova	fl.Dunarea_(br.Sulina)	XIV-1	MD	TL	Gorgova av						UAT Maliuc	Patrimoniul public al statului A.B.A Dobrogea-Litoral				29
114	Localitatea Mila 23	fl.Dunarea_(br.Sulina -Dunarea Veche)	XIV-1	MS	TL	Mila 23 am						UAT Crișan	Patrimoniul public al statului A.B.A Dobrogea-Litoral				30
115	Localitatea Mila 23	fl.Dunarea_(br.Sulina -Dunarea Veche)	XIV-1	MS	TL	Mila 23 am						UAT Crișan	Patrimoniul public al statului A.B.A Dobrogea-Litoral				30
116	Localitatea Mila 23	fl.Dunarea_(br.Sulina -Dunarea Veche)	XIV-1	MS	TL	Mila 23						UAT Crișan	Patrimoniul public al statului A.B.A Dobrogea-Litoral				29
117	Localitatea Mila 23	fl.Dunarea_(br.Sulina -Dunarea Veche)	XIV-1	MS	TL	Mila 23 av						UAT Crișan	Patrimoniul public al statului A.B.A Dobrogea-Litoral				30
118	Localitatea Mila 23	fl.Dunarea_(br.Sulina -Dunarea Veche)	XIV-1	MS	TL	Mila 23 av						UAT Crișan	Patrimoniul public al statului A.B.A Dobrogea-Litoral				29
119	Localitatea Crisan	fl.Dunarea_(br.Sulina)	XIV-1	MD	TL	Crisan						UAT Crișan	Patrimoniul public al statului A.B.A Dobrogea-Litoral				30
120	Localitatea Crisan	fl.Dunarea_(br.Sulina)	XIV-1	MD	TL	Crisan am						UAT Crișan	Patrimoniul public al statului A.B.A Dobrogea-Litoral				29

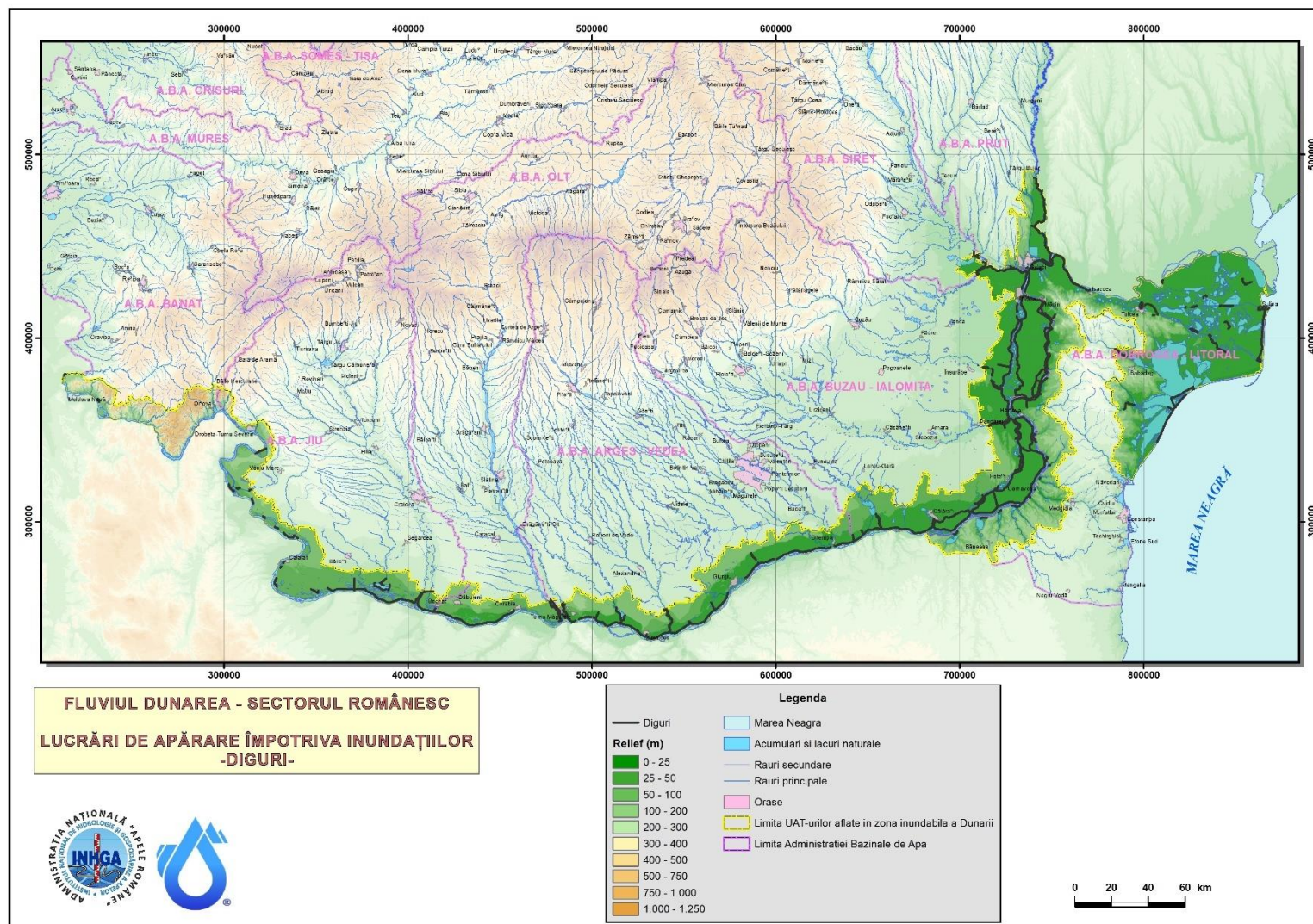
Nr. crt.	Denumire dig	Curs de apă	Cod cadastral	Poziție dig (mal stâng/mal drept) MS/MD	Județ	Comuna / localitatea	Lungime (m)*	Înălțime medie (m)*	PIF	Condiții normale de exploatare		Localități apărate	Deținător	Incidente/accidente			Punctaj conform metodologiei de prioritizare a digurilor
										Probabilitate de depășire p _c %	Q _{calcul} (m ³ /s)			Anul producerii	Mecanismul de cedare: deversare/eroziune internă/alunecare taluz (surpare)	Numar incidente / accidente* *	
121	Localitatea Crisan	fl.Dunarea_(br.Sulina)	XIV-1	MD	TL	Crisan av						UAT Crișan	Patrimoniul public al statului A.B.A Dobrogea-Litoral				29
122	Localitatea Caraorman	fl.Dunarea_(can.Caraorman)	XIV-1	MD	TL	Caraorman						UAT Crișan	Patrimoniul public al statului A.B.A Dobrogea-Litoral				29
123	Localitatea Sulina	fl.Dunarea_(br.Sulina)	XIV-1	MD	TL	Sulina						UAT Sulina	Patrimoniul public al statului A.B.A Dobrogea-Litoral				30
124	Localitatea Sulina	fl.Dunarea_(br.Sulina)	XIV-1	MD	TL	Sulina						UAT Sulina	Patrimoniul public al statului A.B.A Dobrogea-Litoral				29
125	Delta Dunarii	fl.Dunarea_(can.Tataru)	XIV-1	MS	TL	Sulina-Sf.Gheorghe						UAT Sulina UAT Sfintu Gheorghe	Patrimoniul public al statului A.B.A Dobrogea-Litoral				40
126	Incinta Mahmudia-Murighiol	fl.Dunarea_(br.Sf.Gheorghe)	XIV-1	MD	TL	Sf.Gheorghe R4						UAT Murighiol	Patrimoniul public al statului A.B.A Dobrogea-Litoral				20
127	Insula R4	fl.Dunarea_(br.Sf.Gheorghe)	XIV-1	MS	TL	Sf.Gheorghe R4						UAT Murighiol	Patrimoniul public al statului A.B.A Dobrogea-Litoral				20
128	Incinta Murighiol	fl.Dunarea_(br.Sf.Gheorghe)	XIV-1	MD	TL	Sf.Gheorghe R3						UAT Murighiol	Patrimoniul public al statului A.B.A Dobrogea-Litoral				20
129	Insula R3	fl.Dunarea_(br.Sf.Gheorghe)	XIV-1	MS	TL	Sf.Gheorghe R3						UAT Murighiol	Patrimoniul public al statului A.B.A Dobrogea-Litoral				20
130	Line electrica aeriana	fl.Dunarea_(br.Sf.Gheorghe)	XIV-1	MD	TL	Sf.Gheorghe LEA R3-R2 I						UAT Murighiol	Patrimoniul public al statului				24

Nr. crt.	Denumire dig	Curs de apă	Cod cadastral	Poziție dig (mal stâng/mal drept) MS/MD	Județ	Comuna / localitatea	Lungime (m)*	Înălțime medie (m)*	PIF	Condiții normale de exploatare		Localități apărate	Deținător	Incidente/accidente			Punctaj conform metodologiei de prioritizare a digurilor
										Probabilitate de depășire p _c %	Q _{calcul} (m ³ /s)			Anul producerii	Mecanismul de cedare: deversare/eroziune internă/alunecare taluz (surpare)	Numar incidente / accidente*	
													A.B.A Dobrogea-Litoral				
131	Line electrica aeriana	fl.Dunarea_(br.Sf.Gheorghe)	XIV-1	MD	TL	Sf.Gheorghe LEA R3-R2 II						UAT Sfintu Gheorghe	Patrimoniul public al statului A.B.A Dobrogea-Litoral				24
132	Localitatea Sulina	fl.Dunarea_(br.Sulina)	XIV-1	MS	TL	Prospect						UAT Sulina	Patrimoniul public al statului A.B.A Dobrogea-Litoral				71

Nota: *date conform ultimelor măsurători realizate

** Număr de incidente/accidente inregistrate de la PIF pana în anul 2021

Anexa 6b. Localizarea digurilor de apărare pe sectorul românesc al fluviului Dunărea



Anexa 7. Centralizarea informațiilor privind derivațiile de ape mari pe sectorul românesc al fluviului Dunărea

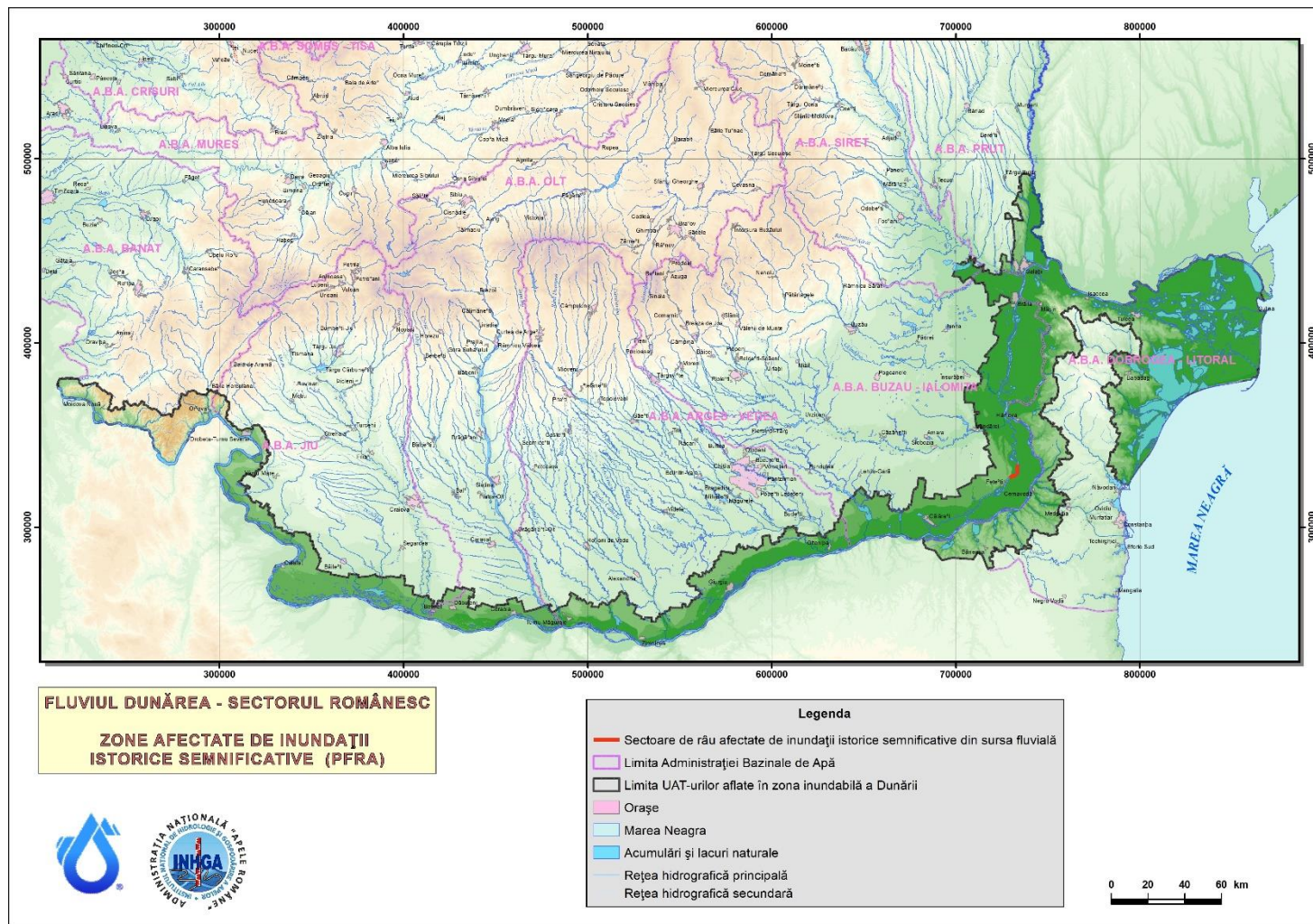
Nr. crt.	Denumire lucrare	Județ	Comuna / localitate	Curs de apă derivat	Cod cadastral	Curs de apă în care se derivă	Cod cadastral	Lungime derivație (m)	Debit instalat / proiectat (m ³ /s)	Debit real derivat (m ³ /s)	Deținător
1	Canal legatura Dunăre lezer Mostiștea Dorobanțu	CL	Dorobantu	Mostiștea	XIV-1.35	Dunărea	XIV-1	9.700	150	150	A.B.A. Buzău-lalomița
2	Canal Dunăre - Marea Neagră	CT	-	Dunăre	XV-1.10b	Marea Neagră	XV-1.	64.400			Administrația Canalelor Navigabile
3	Canal Poarta Albă - Midia Năvodari	CT	-	C.D.M.N.	XV.10b.5	Marea Neagră	XV-1	31.200			Administrația Canalelor Navigabile
4	Derivație Gârla Somova	TL	Somova	Dunăre - Br. Tulcea	XIV-1	Lac Somova (Lac Casla)	XIV-1	2.000			A.B.A. Dobrogea – Litoral
5	Canal Litcov	TL	Maliuc, Crișan	Dunăre - Br. Sf. Gheorghe	XIV-1	Canal Crișan - Caraorman	XIV-1	36.000			Administrația Rezervației Biosferei Delta Dunării
6	Canal Dunavăț	TL	Murighiol	Dunăre - Br. Sf. Gheorghe	XIV-1	Lac Razelm	XIV-1	28.000			Administrația Rezervației Biosferei Delta Dunării
7	Canal Ivancea	TL	Sf. Gheorghe	Lacul Roșu	XIV-1	Dunăre - Br. Sf. Gheorghe	XIV-1	12.600			Administrația Rezervației Biosferei Delta Dunării
8	Canalul Lipovenilor - Fundea	TL	Murighiol	Dunăre - Br. Sf. Gheorghe	XIV-1	Lac Razelm	XIV-1	37.500			Administrația Rezervației Biosferei Delta Dunării

Nr. crt.	Denumire lucrare	Județ	Comuna / localitate	Curs de apă derivat	Cod cadastral	Curs de apă în care se derivă	Cod cadastral	Lungime derivație (m)	Debit instalat / proiectat (m ³ /s)	Debit real derivat (m ³ /s)	Deținător
9	Canal Mila 36	TL	Tulcea	Dunăre - Br. Tulcea	XIV-1	Dunăre - Br. Chilia	XIV-1	11.000			Administrația Rezervației Biosferei Delta Dunării
10	Canal Busurca - Roșu	TL	Sulina	Lacul Roșu	XIV-1	Dunăre - Br. Sulina	XIV-1	5.000			Administrația Rezervației Biosferei Delta Dunării
11	Canal Dranov	TL	Murighiol	Dunăre - Br. Sf. Gheorghe	XIV-1	Lac Razelm	XIV-1	22.500			Administrația Rezervației Biosferei Delta Dunării
12	Canal Crișan - Caraorman	TL	Crișan	Dunăre - Br. Sulina	XIV-1	Lac Razelm	XIV-1	28.000			Administrația Rezervației Biosferei Delta Dunării

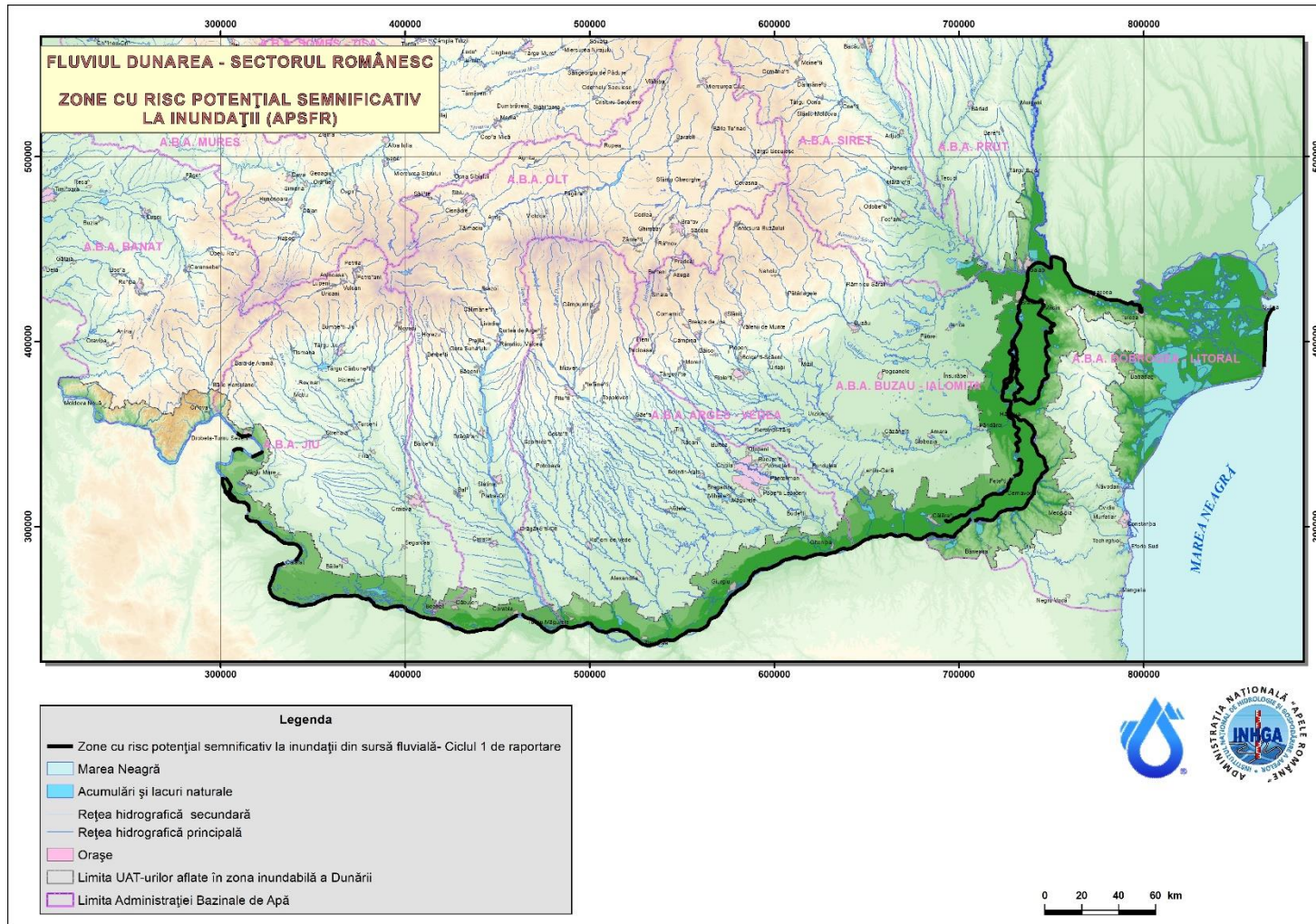
Anexa 8. Centralizarea informațiilor privind nodurile hidrotehnice pe sectorul românesc al fluviului Dunărea

Nr. crt.	Denumire lucrare	Curs de apă	Cod cadastral	Judet	Comuna / localitatea	Debite maxime derivate (m ³ /s)	Deținător
1	Stavilar Edighiol	lac Sinoe - Marea Neagra	XIV-1	CT	Istria / Istria	88.000	A.B.A. Dobrogea-Litoral
2	Stavilar Periboina	lac Sinoe - Marea Neagra	XIV-1	CT	Mihai Viteazu / Mihai Viteazu	250.000	A.B.A. Dobrogea-Litoral
3	Stavilar Tabacarie	lac Tabacarie - Marea Neagra	XV-1	CT	Constanța	1.300	A.B.A. Dobrogea-Litoral

Anexa 9. Localizarea inundațiilor semnificative identificate în perioada 2010-2016 pe sectorul românesc al fluviului Dunărea



Anexa 10. Localizarea zonelor cu risc potențial semnificativ la inundații identificate pe sectorul românesc al Fluviului Dunărea pe sectorul românesc, Ciclu II



Anexa 11. Catalog de măsuri potențiale asociat P.M.R.I. Ciclul II

Tip de măsură	Cod tip măsură C.E.	Cod tip măsură RO	Măsuri Potențiale**	Sursa, Mecanismul și Caracteristicile inundației (care sunt adresate de măsură)	Autoritate responsabilă ¹	Nivel de aplicare
Prevenire						
Evitarea , Măsuri pentru prevenirea amplasării de receptori noi sau adționali în zonele de risc la inundații prin politicile / reglementările de planificare teritorială Coordonarea strategiilor de planificare teritorială (planurilor de amenajare a teritoriului la nivel național, județean și zonal și a planurilor de urbanism - P.U.G., P.U.Z., P.U.D.) cu normele / ghidurile de utilizare a terenurilor în zonele inundabile	M21	M21-RO1	Introducerea hărților de hazard și ahărților de risc la inundații în Planurile de Urbanism și de Dezvoltare Locală și actualizarea Regulamentelor Generale și Locale de Urbanism aferente Planurilor Urbanistice Generale pentru unitățile administrativ teritoriale, prin cuprinderea de prevederi pe termen mediu și lung cu privire la zonele de risc la inundații identificate prin hărțile de risc la inundații și adoptarea măsurilor cuprinse în P.M.R.I.	Toate	M.M.A.P., A.N.A.R., M.T.I.C., M.A.I. (I.G.S.U.), Autorități locale, C.J., I.S.C.	Național
	M21	M21-RO2	Planificare teritorială și planificare urbană pe baza evaluărilor de risc la inundații (studii de inundabilitate), la niveluri de detaliu diferite, în funcție de scopul acestora (PUG – evaluari strategice al riscului la Inundatii; PUZ/PUD – evaluări specifice ale riscului la inundații	Toate	M.M.A.P., A.N.A.R., M.T.I.C., M.A.I. (I.G.S.U.), Autorități locale, C.J., I.S.C.	Național
Evitarea – prin reglementările de construire în zona inundabilă	M21	M21-RO3	Criterii și reglementări de construire în zona inundabilă (de ex. reactualizarea nivelurilor de proiectare a construcțiilor din zona inundabilă)	Toate	M.M.A.P., M.L.P.D.A., M.T.I.C	Național
Îndepărtare sau relocare , Măsuri pentru îndepărtarea receptorilor din zonele inundabile sau relocarea receptorilor în zone cu o probabilitate mai mică de inundații	M22	M22-RO4	Analiza posibilităților tehnice și economice de relocare a construcțiilor aflate în zone inundabile cu adâncimi ale apei mai mari de 1 - 1.5 m în zone cu adâncimi mai reduse ale apei (corespunzătoare evenimentului cu probabilitatea de 1%), cu identificarea soluțiilor juridice și a surselor de finanțare	Toate	M.L.P.D.A., M.M.A.P., M.T.I.C., M.A.I. (I.G.S.U.), A.N.A.R., Autorități locale, C.J., I.S.C.	Național/ Bazin
Diminuare , Măsuri de adaptare a receptorilor pentru reducerea consecințelor adverse provocate de inundații asupra clădirilor, rețelelor publice de utilități, etc.	M23	M23-RO5*	Măsuri de adaptare a construcțiilor existente și a lucrărilor de infrastructură aflate în zone inundabile, cu identificarea soluțiilor juridice și a surselor de finanțare <i>Exemple de masuri de adaptare a construcțiilor existente în zonele inundabile</i> <i>Măsuri de prevenție în interiorul proprietății</i> <ul style="list-style-type: none"> o Evitarea inundării (<i>avoidance technology</i>) - Supraînălțarea construcției; o Inundare controlată / acceptată (<i>wet floodproofing</i>) - materialele de construcții trebuie să fie rezistente la apă și toate utilitățile trebuie să se afle deasupra cotei de proiectare la inundații (măsura nu se aplică în cazul viiturilor caracterizate de adâncimi mari și viteze mari ale apei) o Impermeabilizarea construcției (<i>dry floodproofing</i>) - blocarea intrării apei în subsol și etanșarea clădirii (cu folii impermeabile sau alte materiale prin care să se evite intrarea apei în locuință) și este aplicabilă în zonele caracterizate de adâncime mică și viteză redusă a apei, în caz de inundare <i>Măsuri de prevenție în exteriorul proprietății</i> <ul style="list-style-type: none"> o Bariere de protecție (<i>Berms/Local Levees and Floodwalls</i>) - structuri inelare de înălțime redusă ce pot fi plasate în jurul unei singure construcții sau a unui grup redus de construcții (trebuie să includă și sisteme de drenaj și evacuare a apei din incinta protejată Bariere de protecție temporare - construirea de parapeti mobili; Bariere de protecție permanente -construirea de parapeti fiși, diguri locale/ziduri de protecție împotriva inundațiilor 	Toate	I.S.C., Autorități locale, C.J.	Național / Localitate
	M23	M23-RO6	Publicarea unor manuale / elaborare reglementari privind măsuri de adaptare a construcțiilor existente în zonele inundabile / Ghiduri de îmbunătățire a rezilienței populației la inundații	Toate	M.L.P.D.A., I.S.C., Autorități locale, C.J.	Național / Localitate
Alte măsuri de îmbunătățire a prevenției riscului la Inundații - îmbunătățirea cadrului legislativ și instituțional precum și a cunoștințelor cu privire la managementul riscului la inundații	M24	M24-RO7	Elaborarea de studii pentru îmbunătățirea cunoștințelor cu privire la managementul riscului la inundații: <ul style="list-style-type: none"> o Demararea unui program național de delimitare a zonelor inundabile prin modelare hidraulică, pentru întreg teritoriul României (și nu doar pentru zone cu risc semnificativ la inundații – A.P.S.F.R.) o Analize statistice îmbunătățite, impactul schimbărilor climatice o Dezvoltarea seturilor de date hidrologice pentru modelarea hidrologică și hidraulică o Evaluarea vulnerabilității la inundații, cartografierea riscului la inundații, etc; o Studii și analize ale viabilității măsurilor structurale din perspectiva impactului asupra mediului, activităților economice și sociale; analize de conformitate cu Directiva Cadru Apă (DCA), Directiva Habitata, Directiva Păsări și coordonarea cu Strategiile europene (<i>EU Biodiversity Strategy for 2030, EU Strategy on Green Infrastructure</i>) 	Toate	M.M.A.P., M.A.I. (I.G.S.U.), A.N.A.R., M.A.D.R., M.T.I.C., Operatori regionali din sectorul serviciilor publice de alimentare cu apă și canalizare, C.J.	Național
	M24	M24-RO8	Îmbunătățire politici/strategii/ cadru legislativ în managementul inundațiilor	Toate	M.M.A.P., M.A.I., M.F.E., M.L.P.D.A., M.T.I.C., M.F.P.	Național

Tip de măsură	Cod tip măsură C.E.	Cod tip măsură RO	Măsuri Potențiale**	Sursa, Mecanismul și Caracteristicile inundației (care sunt adresate de măsură)	Autoritate responsabilă ¹	Nivel de aplicare
Alte măsuri de îmbunătățire a prevenției riscului la Inundații - Program de întreținere și conservare a cursurilor de apă	M24	M24-RO9*	Întreținerea albiilor cursurilor de apă	A11 – Fluvială A21 – Depășirea capacității de transport a albiei A22 - Depășirea asigurării lucrărilor de apărare A24 – Blocare/Restricționare A31 – Viituri rapide A36 – Viituri solide	M.M.A.P., A.N.A.R., M.E.E.M.A., Hidroelectrică S.A., alți deținători	Național/ Bazin
Protecție						
Managementul natural al inundațiilor prin Împădurirea zonelor superioare ale bazinelor hidrografice	M31	M31-RO10*	Menținerea sau creșterea proporției de suprafață împădurită în bazinele superioare ale cursurilor de apă (nu numai A.P.S.F.R.);	A11 – Fluvială A12 – Pluvială A21 – Depășirea capacității de transport a albiei A22 - Depășirea asigurării lucrărilor de apărare A24 – Blocare/Restricționare A31 – Viituri rapide A36 – Viituri solide	M.M.A.P., Gărzile forestiere, R.N.P. - Romsilva, Ocoale Silvice de Regim, Autorități locale	Bazin / A.P.S.F.R.
Managementul natural al inundațiilor prin Împădurirea la scară largă a bazinelor hidrografice	M31	M31-RO11*	Menținerea sau creșterea suprafeței de păduri destinate ² : <ul style="list-style-type: none"> ○ protecției hidrologice, la scara întregului bazin hidrografic (subgrupa funcțională 1.1 și categoria funcțională 1.3.d) ○ protecției terenurilor și solurilor (categoriile funcționale 1.2.a, 1.2.d, 1.2.e, 1.2.h, 1.2.l) 	A11 – Fluvială A12 – Pluvială A21 – Depășirea capacității de transport a albiei A22 - Depășirea asigurării lucrărilor de apărare A24 – Blocare/Restricționare A31 – Viituri rapide A36 – Viituri solide	M.M.A.P., Gărzile forestiere, R.N.P. - Romsilva, Ocoale Silvice de Regim, Autorități locale	Bazin / A.P.S.F.R.
Managementul natural al inundațiilor prin Managementul pădurilor	M31	M31-RO12*	Managementul pădurilor în lunca inundabilă și în zona ripariană, inclusiv perdele protecție diguri	A11 – Fluvială A12 – Pluvială A21 – Depășirea capacității de transport a albiei A22 - Depășirea asigurării lucrărilor de apărare A24 – Blocare/Restricționare A31 – Viituri rapide A36 – Viituri solide	M.M.A.P., Gărzile forestiere, R.N.P. - Romsilva, Ocoale Silvice de Regim, Autorități locale	Bazin / A.P.S.F.R.
Managementul natural al inundațiilor - Managementul scurgerii de suprafață prin crearea unor bariere ale scurgerii de suprafață (care urmăresc să deconecteze căile de scurgere și să stocheze temporar apa)	M31	M31-RO13*	Reducerea scurgerii pe versant prin perdele forestiere antierozionale (sisteme agrosilvice)	A11 – Fluvială A12 – Pluvială A21 – Depășirea capacității de transport a albiei A22 - Depășirea asigurării lucrărilor de apărare A24 – Blocare/Restricționare A31 – Viituri rapide A36 – Viituri solide	M.A.D.R., M.L.P.D.A, M.M.A.P., A.N.I.F., Gărzile forestiere, R.N.P. - Romsilva Autorități locale, C.J.	Bazin / A.P.S.F.R.

Tip de măsură	Cod tip măsură C.E.	Cod tip măsură RO	Măsuri Potențiale**	Sursa, Mecanismul si Caracteristicile inundației (care sunt adresate de măsură)	Autoritate responsabila ¹	Nivel de aplicare
	M31	M31-RO14*	Reducerea locală a scurgerii pe versant prin lucrări terasiere sau utilizarea unor „bariere” ale scurgerii de suprafață (dâmburi / valuri de pământ/construcții din lemn de mici dimensiuni sau din piatra, garduri vii / gârdulețe)	A11 – Fluvială A12 – Pluvială A21 – Depășirea capacității de transport a albiei A22 - Depășirea asigurării lucrărilor de apărare A24 – Blocare/Restricționare A31 – Viituri rapide A36 – Viituri solide	M.M.A.P., Gărzile forestiere, R.N.P. - Romsilva, Ocoale Silvice de Regim, Autorități locale	Bazin / A.P.S.F.R.
<i>Managementul natural al inundațiilor - Managementul scurgerii prin îmbunătățirea structurală a solului</i>	M31	M31-RO15*	Ameliorarea terenurilor afectate de eroziune de suprafață și / sau în adâncime prin împădurire – necesită lucrări ajutoare de stabilizare a terenului (de tip terasare, bariere erozionale, etc).	A11 – Fluvială A12 – Pluvială A21 – Depășirea capacității de transport a albiei A22 - Depășirea asigurării lucrărilor de apărare A24 – Blocare/Restricționare A31 – Viituri rapide A36 – Viituri solide	M.A.D.R., M.L.P.D.A, M.M.A.P., A.N.I.F., Autorități locale, C.J.	Bazin / A.P.S.F.R.
	M31	M31-RO16*	Promovarea bunelor practici în agricultura pe versanți (de ex. practici de cultivare pentru conservarea solului)	A11 – Fluvială A12 – Pluvială A21 – Depășirea capacității de transport a albiei A22 - Depășirea asigurării lucrărilor de apărare A24 – Blocare/Restricționare A31 – Viituri rapide A36 – Viituri solide	M.A.D.R.	Bazin / A.P.S.F.R.
<i>Managementul natural al inundațiilor – Managementul albiei râului și a luncii inundabile prin lucrări de restaurare</i>	M31	M31-RO17*	Remeandrarea cursului de apă, Restaurarea cursurilor de apa si a luncii inundabile (incl. reîmpădurirea malurilor cursului de apă pentru reducerea fenomenul erozional)	A11 – Fluvială A21 – Depășirea capacității de transport a albiei A22 - Depășirea asigurării lucrărilor de apărare A24 – Blocare/Restricționare A31 – Viituri rapide A36 – Viituri solide	M.M.A.P., A.N.A.R., M.A.D.R., Autorități locale, C.J.	A.P.S.F.R.
<i>Managementul natural al inundațiilor – Managementul albiei râului și a luncii inundabile prin creșterea retenției naturale a apei</i>	M31	M31-RO18*	Lucrări de barare permeabile (construcții din lemn, praguri din bușteni, structuri din materiale vegetale)	A11 – Fluvială A12 – Pluvială A21 – Depășirea capacității de transport a albiei A22 - Depășirea asigurării lucrărilor de apărare A24 – Blocare/Restricționare A31 – Viituri rapide A36 – Viituri solide	M.M.A.P., Gărzile forestiere, R.N.P. - Romsilva, Ocoale Silvice de Regim, Autorități locale	Bazin / A.P.S.F.R.

Tip de măsură	Cod tip măsură C.E.	Cod tip măsură RO	Măsuri Potențiale**	Sursa, Mecanismul si Caracteristicile inundației (care sunt adresate de măsură)	Autoritate responsabila ¹	Nivel de aplicare
	M31	M31-RO19*	Zone de retenție naturală a apei (realizate prin amplasarea pragurilor din materiale locale permeabile sau prin deversarea unui mal cu o cota mai joasa, cu scopul acumulării temporare a apei in lunca inundabila)	A11 – Fluvială A12 – Pluvială A21 – Depășirea capacității de transport a albiei A22 - Depășirea asigurării lucrărilor de apărare A24 – Blocare/Restricționare A31 – Viituri rapide A36 – Viituri solide	M.M.A.P., A.N.A.R., Autorități locale, C.J.	Bazin / A.P.S.F.R.
<i>Managementul natural al inundațiilor – Managementul zonei costiere</i>	M31	M31-RO20*	Înnisiparea artificială a plajelor	A11 – Fluvială A14 - Sea Water: A21 – Depășirea capacității de transport a albiei A22 - Depășirea asigurării lucrărilor de apărare A24 – Blocare/Restricționare A31 – Viituri rapide A36 – Viituri solide A25 – Altele (vânt/Depășirea lucrărilor sub acțiunea valurilor)	M.M.A.P., A.N.A.R., Autorități locale, C.J.	A.P.S.F.R.
<i>Măsuri structurale pentru regularizarea debitelor, prin construirea / modificarea / eliminarea infrastructurii de retenție/acumulare a apei</i>	M32	M32-RO21*	Realizarea de noi acumulări permanente sau nepermanente (frontale)	A11 – Fluvială A21 – Depășirea capacității de transport a albiei A22 - Depășirea asigurării lucrărilor de apărare A23 – Distrugerea infrastructurii de apărare A24 – Blocare/Restricționare A31 – Viituri rapide A36 – Viituri solide	M.M.A.P., A.N.A.R., Hidroelectrică S.A., M.E.E.M.A., Autorități locale, C.J.	A.P.S.F.R.
	M32	M32-RO22	Realizarea de noi acumulări laterale (poldere)	A11 – Fluvială A21 – Depășirea capacității de transport a albiei A22 - Depășirea asigurării lucrărilor de apărare A23 – Distrugerea infrastructurii de apărare A24 – Blocare/Restricționare A31 – Viituri rapide A36 – Viituri solide	M.M.A.P., A.N.A.R., Hidroelectrică S.A., M.E.E.M.A., Autorități locale, C.J.	A.P.S.F.R.
	M32	M32-RO23	Supraînălțarea barajelor în vederea creșterii capacității de retenție / atenuare	A11 – Fluvială A21 – Depășirea capacității de transport a albiei A22 - Depășirea asigurării lucrărilor de apărare A23 – Distrugerea infrastructurii de apărare A24 – Blocare/Restricționare A31 – Viituri rapide A36 – Viituri solide	M.M.A.P., A.N.A.R., Hidroelectrică S.A., M.E.E.M.A., alți deținători	A.P.S.F.R.

Tip de măsură	Cod tip măsură C.E.	Cod tip măsură RO	Măsuri Potențiale**	Sursa, Mecanismul și Caracteristicile inundației (care sunt adresate de măsură)	Autoritate responsabilă ¹	Nivel de aplicare
	M32	M32-RO24	Creșterea capacității descărcătorilor de ape mari în vederea creșterii capacității de evacuare	A11 – Fluvială A21 – Depășirea capacității de transport a albiei A22 - Depășirea asigurării lucrărilor de apărare A23 – Distrugerea infrastructurii de apărare A24 – Blocare/Restricționare A31 – Viituri rapide A36 – Viituri solide	M.M.A.P., A.N.A.R., Hidroelectrică S.A., M.E.E.M.A., alți deținători	Bazin / APSFR
	M32	M32-RO25*	Mărirea capacității de tranzitare a albiei minore prin redimensionarea podurilor	A11 – Fluvială A21 – Depășirea capacității de transport a albiei A22 - Depășirea asigurării lucrărilor de apărare A23 – Distrugerea infrastructurii de apărare A24 – Blocare/Restricționare A31 – Viituri rapide A36 – Viituri solide	M.T.I.C., C.N.A.I.R., Autorități locale, C.J.	A.P.S.F.R.
	M32	M32-RO26	Actualizarea/ modificarea / optimizarea regulamentelor de exploatare a lacurilor de acumulare în vederea creșterii capacității de atenuare; exploatarea coordonată a acumulărilor în cascada	A11 – Fluvială A21 – Depășirea capacității de transport a albiei A22 - Depășirea asigurării lucrărilor de apărare A23 – Distrugerea infrastructurii de apărare A24 – Blocare/Restricționare A31 – Viituri rapide A36 – Viituri solide	M.M.A.P., A.N.A.R., Hidroelectrică S.A., M.E.E.M.A., alți deținători	Bazin / A.P.S.F.R.
	M32	M32-RO27*	Realizarea de derivații de ape mari interbazinale	A11 – Fluvială A21 – Depășirea capacității de transport a albiei A22 - Depășirea asigurării lucrărilor de apărare A23 – Distrugerea infrastructurii de apărare A24 – Blocare/Restricționare A31 – Viituri rapide A36 – Viituri solide	M.M.A.P., A.N.A.R., M.A.D.R., Autorități locale, C.J.	A.P.S.F.R.
	M32	M32-RO28*	Analiza eliminării unor structuri de retenție (demolare baraje) - a se studia de la caz la caz	A11 – Fluvială A21 – Depășirea capacității de transport a albiei A22 - Depășirea asigurării lucrărilor de apărare A23 – Distrugerea infrastructurii de apărare A24 – Blocare/Restricționare A31 – Viituri rapide A36 – Viituri solide	M.M.A.P., A.N.A.R., Hidroelectrică S.A., Autorități locale, C.J.	A.P.S.F.R.

Tip de măsură	Cod tip măsură C.E.	Cod tip măsură RO	Măsuri Potențiale**	Sursa, Mecanismul și Caracteristicile inundației (care sunt adresate de măsură)	Autoritate responsabilă ¹	Nivel de aplicare
Măsuri structurale care implică intervenții fizice în albia râului - Construirea, modificarea sau îndepărtarea lucrărilor longitudinale în albia minora a râului)	M33	M33-RO29*	Lucrări de regularizare locala a albiei (incl. măsuri de stabilizare a albiei)	A11 – Fluvială A21 – Depășirea capacității de transport a albiei A22 - Depășirea asigurării lucrărilor de apărare A23 – Distrugerea infrastructurii de apărare A24 – Blocare/Restricționare A31 – Viituri rapide A36 – Viituri solide	M.M.A.P., A.N.A.R., Autorități locale, CJ	A.P.S.F.R.
Lucrări de corectare a torenților	M33	M33-RO30	Inventarierea lucrărilor hidrotehnice de amenajare a albiilor torențiale și evaluarea stării / funcționalității acestora	A11 – Fluvială A21 – Depășirea capacității de transport a albiei A22 - Depășirea asigurării lucrărilor de apărare A23 – Distrugerea infrastructurii de apărare A24 – Blocare/Restricționare A31 – Viituri rapide A36 – Viituri solide	M.M.A.P., M.A.D.R., R.N.P. - Romsilva, Ocoale Silvice de Regim, A.N.I.F., Autorități locale	Bazin / A.P.S.F.R.
	M33	M33-RO31	Reabilitarea sistemelor hidrotehnice utilizate în amenajarea albiilor torențiale	A11 – Fluvială A21 – Depășirea capacității de transport a albiei A22 - Depășirea asigurării lucrărilor de apărare A23 – Distrugerea infrastructurii de apărare A24 – Blocare/Restricționare A31 – Viituri rapide A36 – Viituri solide	M.M.A.P., M.A.D.R., R.N.P. - Romsilva, Ocoale Silvice de Regim, A.N.I.F., Autorități locale	Bazin / A.P.S.F.R.
	M33	M33-RO32*	Consolidarea albiilor torențiale cu lucrări hidrotehnice de mici dimensiuni (până în 5m înălțime)	A11 – Fluvială A21 – Depășirea capacității de transport a albiei A22 - Depășirea asigurării lucrărilor de apărare A23 – Distrugerea infrastructurii de apărare A24 – Blocare/Restricționare A31 – Viituri rapide A36 – Viituri solide	M.M.A.P., R.N.P. - Romsilva, Ocoale Silvice de Regim, Autorități locale	Bazin / A.P.S.F.R.
Măsuri care implică intervenții fizice zonele de risc la inundații sau în zona costieră - Construirea, modificarea sau îndepărtarea lucrărilor de îndiguire.	M33	M33-RO33*	Lucrări de îndiguire (în zona localităților) sau Construirea unei a doua linii de apărare Diguri de protecție pentru zona costiera	A11 – Fluvială A21 – Depășirea capacității de transport a albiei A22 - Depășirea asigurării lucrărilor de apărare A23 – Distrugerea infrastructurii de apărare A24 – Blocare/Restricționare A31 – Viituri rapide A36 – Viituri solide	M.M.A.P., A.N.A.R., A.N.I.F. Autorități locale, C.J.	A.P.S.F.R.

Tip de măsură	Cod tip măsură C.E.	Cod tip măsură RO	Măsuri Potențiale**	Sursa, Mecanismul si Caracteristicile inundației (care sunt adresate de măsură)	Autoritate responsabila ¹	Nivel de aplicare
	M33	M33-RO34	Supraînălțarea lucrărilor de îndiguire existente	A11 – Fluvială A21 – Depășirea capacității de transport a albiei A22 - Depășirea asigurării lucrărilor de apărare A23 – Distrugerea infrastructurii de apărare A24 – Blocare/Restricționare A31 – Viituri rapide A36 – Viituri solide	M.M.A.P., A.N.A.R., Hidroelectrica S.A., M.E.E.M.A., alți deținători	A.P.S.F.R.
	M33	M33-RO35	Reabilitare diguri in vederea exploatarii conform gradului de siguranță proiectat	A11 – Fluvială A21 – Depășirea capacității de transport a albiei A22 - Depășirea asigurării lucrărilor de apărare A23 – Distrugerea infrastructurii de apărare A24 – Blocare/Restricționare A31 – Viituri rapide A36 – Viituri solide	M.M.A.P., A.N.A.R., M.E.E.M.A., Hidroelectrica S.A., alți deținători	A.P.S.F.R.
	M33	M33-RO36*	Analiza posibilității de relocare a unor diguri sau îndepărtarea parțială / totală a acestora (a se studia de la caz la caz)	A11 – Fluvială A21 – Depășirea capacității de transport a albiei A22 - Depășirea asigurării lucrărilor de apărare A23 – Distrugerea infrastructurii de apărare A24 – Blocare/Restricționare A31 – Viituri rapide A36 – Viituri solide	M.M.A.P., A.N.A.R., M.T.I.C., M.A.D.R.,a M.L.P.D.A., alți deținători	A.P.S.F.R.
Măsuri care implică intervenții fizice pentru reducerea impactului inundațiilor pluviale (tipice mediului urban, dar nu numai), cum ar fi îmbunătățirea capacității sistemelor de drenaj artificiale	M34	M34-RO37*	Îmbunătățirea / Reabilitarea sistemelor de canalizare, sistemelor de desecare și drenaj, stații pompare (incl. îmbunătățirea drenajului infrastructurilor liniare: drumuri, căi ferate, după caz)	A11 – Fluvială A12 – Pluvială A15 - Barare artificială – Infrastructură de apărare A21 – Depășirea capacității de transport a albiei A22 - Depășirea asigurării lucrărilor de apărare A23 – Distrugerea infrastructurii de apărare A24 – Blocare/Restricționare A31 – Viituri rapide A36 – Viituri solide	M.M.A.P., A.N.A.R., M.A.D.R., A.N.I.F., M.T.I.C. Autorități locale, C.J.	A.P.S.F.R.
Măsuri care implică intervenții fizice pentru reducerea impactului inundațiilor pluviale (tipice mediului urban, dar nu numai), cum ar fi Sistemele Sustenabile de Drenaj (SuDS)	M34	M34-RO38	Elaborarea și/sau adaptarea reglementărilor existente cu privire la sistemele sustenabile de drenaj (SuDS)	A11 – Fluvială A12 – Pluvială A15 - Barare artificială – Infrastructură de apărare	M.M.A.P., A.N.A.R., M.A.D.R., A.N.I.F., M.L.P.D.A, Autorități locale, C.J.	Național
	M34	M34-RO39	Publicarea unor manuale de bune practici tehnice în implementarea și întreținerea sistemelor sustenabile de canalizare / drenaj	A21 – Depășirea capacității de transport a albiei A22 - Depășirea asigurării lucrărilor de apărare	M.M.A.P., A.N.A.R., M.A.D.R., A.N.I.F., M.L.P.D.A, Autorități locale, C.J.	Național

Tip de măsură	Cod tip măsură C.E.	Cod tip măsură RO	Măsuri Potențiale**	Sursa, Mecanismul si Caracteristicile inundației (care sunt adresate de măsură)	Autoritate responsabila ¹	Nivel de aplicare
	M34	M34-RO40*	Implementarea sistemelor sustenabile de drenaj (SuDS)	A23 – Distrugerea infrastructurii de apărare A24 – Blocare/Restricționare A31 – Viituri rapide	M.L.P.D.A, Autorități locale, C.J.	APSFR (localitate)
Alte măsuri de îmbunătățire a protecției la inundații - Programe de întreținere / mentenanță a infrastructurii de apărare împotriva inundațiilor	M35	M35-RO41	Realizarea lucrărilor de mentenanță pentru exploatarea în siguranță a construcțiilor hidrotehnice existente și a echipamentelor aferente (lucrări de întreținere și reparații curente, etc.)	A11 – Fluvială A12 – Pluvială A15 - Barare artificială – Infrastructură de apărare	M.M.A.P., A.N.A.R., M.E.E.M.A., Hidroelectrica S.A., alți deținători	A.P.S.F.R.
	M35	M35-RO42	Refacerea / Menținerea volumelor de atenuare a lucrărilor de acumulare existente (permanente / nepermanente)- prin decolmatare	A21 – Depășirea capacității de transport a albiei A22 - Depășirea asigurării lucrărilor de apărare A23 – Distrugerea infrastructurii de apărare A24 – Blocare/Restricționare A31 – Viituri rapide	M.M.A.P., A.N.A.R., M.E.E.M.A., Hidroelectrica S.A., Autorități locale, C.J.	A.P.S.F.R.
Alte măsuri de îmbunătățire a protecției la inundații – Punerea în siguranță a barajelor	M35	M35-RO43	Punerea în siguranță a barajelor, prizelor de apă (de ex. măsuri de limitare a infiltrațiilor)	A11 – Fluvială A12 – Pluvială A15 - Barare artificială – Infrastructură de apărare A21 – Depășirea capacității de transport a albiei A22 - Depășirea asigurării lucrărilor de apărare A23 – Distrugerea infrastructurii de apărare A24 – Blocare/Restricționare A31 – Viituri rapide	M.M.A.P., A.N.A.R., M.E.E.M.A., Hidroelectrica S.A., alți deținători	A.P.S.F.R.
Pregătirea						
Măsuri privind îmbunătățirea sistemelor de monitorizare, prognoză și avertizare a inundațiilor	M41	M41-RO44	Îmbunătățirea sistemelor de monitorizare, a modelelor de prognoză și a sistemelor de avertizare / alarmare (meteo și hidro)	Toate	A.N.M., A.N.A.R.-A.B.A., M.A.I. (I.G.S.U.), I.N.H.G.A., Autorități locale	Național/ Bazin (cu localizare)
	M41	M41-RO45	Îmbunătățirea capacităților de monitorizare și detecție a fenomenelor hidrologice periculoase (toreni pârâie, viituri rapide în bazine hidrografice mici, creșteri rapide de debite și în zonele urbane) <ul style="list-style-type: none"> o Puncte suplimentare de monitorizare a nivelurilor și precipitațiilor – stații automate la poduri sau traversări de conducte o Camera video pentru monitorizarea situației curgerii în secțiuni și a ghețurilor o Senzori de ultimă generație pentru detecție și alarmare în timp real la depășiri valori prag de precipitații și de intensitate scurgere torențială o Modernizarea rețelei naționale de radare meteorologice o Instalarea de rețele pluviometrice urbane și a unor sisteme de urmărirea a străzilor/căilor de comunicații cu risc ridicat la inundații (inclusiv montarea de mire martor) și a debitelor tranzitate prin rețeaua de canalizare o Echipamente pentru supravegherea digurilor și monitorizarea barajelor 	Toate	A.N.M., A.N.A.R.-A.B.A., M.A.I. (I.G.S.U.), I.N.H.G.A., Autorități locale	Național/ Bazin
	M41	M41-RO46	Formarea și perfecționarea resursei umane (monitorizare, prognoză, diseminare)	Toate	A.N.M., A.N.A.R.-A.B.A., M.A.I. (I.G.S.U.), I.N.H.G.A., Autorități locale	Național/ Bazin
Pregătirea acțiunilor de răspuns în situații de urgență	M42	M42-RO47	Actualizarea / Aplicarea planurilor de apărare la inundații în corelare cu alte planuri de management al situațiilor de urgență asociate (I.G.S.U.)	Toate	M.M.A.P., A.N.A.R., I.N.H.G.A., M.A.I. (I.G.S.U.), C.J.S.U., C.L.S.U., A.N.M.	Național/ Bazin

Tip de măsură	Cod tip măsură C.E.	Cod tip măsură RO	Măsuri Potențiale**	Sursa, Mecanismul si Caracteristicile inundației (care sunt adresate de măsură)	Autoritate responsabila ¹	Nivel de aplicare
	M42	M42-RO48	Actualizarea Planurilor de protecție civilă: analiza modului de evacuare a populației din zonele afectate și căile de acces spre zone sigure, semnalizarea/identificarea rutelor alternative de acces, etc	Toate	M.M.A.P., A.N.A.R., I.N.H.G.A., M.A.I. (I.G.S.U.), C.J.S.U., C.L.S.U., A.N.M.	Național / APSFR (localitate)
	M42	M42-RO49	Exerciții de simulare anuale cu participarea tuturor instituțiilor județene cu atribuții în managementul riscului la inundații, îmbunătățirea modului de acțiune și conlucrare a autorităților implicate în managementul situațiilor de urgență	Toate	M.M.A.P., A.N.A.R., I.N.H.G.A., M.A.I. (I.G.S.U.), C.J.S.U., C.L.S.U., A.N.M.	Național / Bazin
<i>Măsuri de îmbunătățire a gradului de conștientizare a publicului în ceea ce privește gradul de pregătire împotriva inundațiilor, de creștere a percepției privind riscurile de inundații și a strategiilor de autoprotecție în rândul populației, al agenților sociali și economici</i>	M43	M43-RO50	Activități de informare a publicului privind conștientizarea riscului la inundații adaptate specific nevoilor comunităților respective (inclusiv sănătate și igiena la nivel local), cu privir la măsurile preventive și operative ce trebuie luate într-o situație de urgență; realizare, publicare și diseminare broșuri, pliante flyer, precum și campanii și comunicare în media	Toate	M.M.A.P., M.A.I. (I.G.S.U.), M.L.P.D.A., A.N.A.R., M.A.D.R., M.S.	Național / Bazin / APSFR
	M43	M43-RO51	Exerciții de evacuare	Toate	M.M.A.P., A.N.A.R., M.A.I. (I.G.S.U.), C.J.S.U., C.L.S.U., M.S., C.J., Autorități ale administrației publice locale	Național / Bazin
	M43	M43-RO52	Activități educaționale privind riscul de inundații	Toate	M.M.A.P., A.N.A.R., M.A.I. (I.G.S.U.), M.E.C.	Național / Bazin
	M43	M43-RO53	Încurajarea participării publicului pe subiecte legate de riscul de inundații	Toate	M.M.A.P., M.A.I. (I.G.S.U.), M.L.P.D.A., A.N.A.R., M.A.D.R., M.S.	Național / Bazin / A.P.S.F.R.
<i>Alte măsuri de îmbunătățire a pregătirii în vederea gestionării evenimentelor de inundații, în vederea reducerii consecințelor adverse- pregătirea resurselor umane, materiale în situații de urgență și stimularea voluntariatului</i>	M44	M44-RO54	Asigurarea pregătirii resurselor umane și materiale necesare gestionării în bune condiții a situațiilor de urgență generate de inundații, inclusiv a grupurilor de voluntari care să participe la acțiunile de salvare – evacuare a populației; dotarea cu materiale și mijloace de intervenție la nivel județean / local pentru I.S.U., A.N.A.R., (C.I.R. – F.I.R.), Autorități județene și locale, precum și pentru toți deținătorii de lucrări cu rol de apărare împotriva inundațiilor. Asigurarea resurselor materiale pentru protejarea și supraînălțarea digurilor, pentru controlul calității apei potabile, consultanță privind dezinfecția fântânilor și furnizarea apei din surse alternative	Toate	M.M.A.P., A.N.A.R., M.A.I. (I.G.S.U.), C.J.S.U., C.L.S.U., M.S., C.J., Autorități ale administrației publice locale	Național / Bazin / A.P.S.F.R.
<i>Alte măsuri de îmbunătățire a pregătirii în vederea gestionării evenimentelor de inundații, în vederea reducerii consecințelor adverse – sistem asigurări</i>	M44	M44-RO55	Îmbunătățirea gradului de asigurare a locuințelor prin intermediul polițelor PAID si asigurărilor suplimentare, asigurarea bunurilor publice, economice etc	Toate	M.M.A.P., M.F.P., Companii de asigurări	Național / Bazin / A.P.S.F.R.
Refacere si Evaluare						
<i>Planurile de protecție civilă: acțiuni de protecție civilă în faza de refacere post eveniment</i>	M51	M51-RO56	Evacuarea populației din zonele afectate, asistență medicală de urgență	Toate	M.M.A.P., A.N.A.R., M.A.I. (I.G.S.U.), C.J.S.U., C.L.S.U., M.S., C.J., Autorități ale administrației publice locale	Național / Bazin / A.P.S.F.R.
	M51	M51-RO57	Relocarea temporară a populației afectate, asistență psihologică, precum și sprijin financiar și juridic	Toate	M.M.A.P., A.N.A.R., M.A.I. (I.G.S.U.), M.F.P., C.J.S.U., C.L.S.U., M.S., C.J., Autorități ale administrației publice locale	Național / Bazin / A.P.S.F.R.

Tip de măsură	Cod tip măsură C.E.	Cod tip măsură RO	Măsuri Potențiale**	Sursa, Mecanismul si Caracteristicile inundației (care sunt adresate de măsură)	Autoritate responsabila ¹	Nivel de aplicare
Lucrări de urgență pentru repararea infrastructurii afectate, inclusiv a infrastructurii sanitare de bază și de mediu	M52	M52-RO58	Intervenții și reparații pentru toate tipurile de lucrări de apărare împotriva inundațiilor/ construcții hidrotehnice afectate de viituri, pentru asigurarea funcționalității minime a acestora – mecanism de finanțare a Comisiei Europene (FSUE, fond de stat),	Toate	M.M.A.P., A.N.A.R., M.T.I.C., M.E.E.M.A., M.F.P., C.J.S.U., C.L.S.U.	Național / Bazin / A.P.S.F.R.
	M52	M52-RO59	Refacerea / Reabilitarea a infrastructurii de mediu (stații de tratare și epurare a apelor, rețele de alimentare cu apă și canalizare), a infrastructurii de apărare afectate de inundații, a infrastructurii de bază (drumuri, căi ferate, rețele de alimentare cu energie electrică și gaze naturale etc), precum și a proprietăților afectate de inundații	Toate	M.M.A.P., M.A.D.R., M.T., M.L.P.D.A., M.Ap.N., M.S.	Național / Bazin / A.P.S.F.R.
	M52	M52-RO60	Sprrijin din partea statului pentru repornirea activității economice în caz de eveniment de inundație deosebit (sistem de creditare cu dobânzi mici)	Toate	M.M.A.P., M.F.P.	Național/ Bazin
Evaluarea și analiza lecțiilor învățate din gestionarea evenimentelor de inundații	M53	M53-RO61	Inventarierea pagubelor și completarea bazei de date asociate	Toate	M.M.A.P., M.A.I., M.A.D.R., M.T.I.C.	Bazin
	M53	M53-RO62	Cartografierea urmei viiturii, după producerea fiecărui eveniment, într-un timp rezonabil (câteva zile – o săptămâna)	Toate	M.M.A.P., ANAR, I.N.H.G.A.	Bazin
	M53	M53-RO63	Analiza comportării și a modului de exploatare a lucrărilor hidrotehnice.	Toate	M.M.A.P., A.N.A.R., M.E.E.M.A., Hidroelectrica S.A., alți deținători	Bazin
	M53	M53-RO64	Organizarea de conferințe tehnice având ca subiect lecțiile învățate	Toate	M.M.A.P., A.N.A.R., I.N.H.G.A., M.A.I. (I.G.S.U.), C.J.S.U., C.L.S.U., A.N.M.	Național/ Bazin

* Masurile marcate in coloana Cod tip măsura Ro cu * sunt descrise in cadrul Fiselor descriptive.

** Masurile potențiale pot conduce si la consecințe fizice si in acest caz atunci când o intervenție fizica este planificata, aceasta trebuie evaluata in concordanta cu cerințele Directivei Cadru Apa

Anexa 12. Măsurile naționale – lista lungă

Nr. crt.	Măsura Națională	Rol în implementare		Prioritate
		Coordonare	Suport	
1.	Dezvoltarea unei metodologii pentru elaborarea hărților de hazard la inundații care să fie utilizate pentru studiile de fundamentare privind protecția mediului, riscuri naturale și antropice și schimbări climatice pentru documentațiile de amenajare a teritoriului și urbanism	MDLPA	M.M.A.P. M.A.I	1
2.	Program național pentru finanțarea elaborării sistematice a hărților de hazard la inundații.	MDLPA	M.M.A.P. M.A.I MCID	1
3.	Crearea cadrului legislativ pentru a permite includerea la bugetul local a unei linii referitoare la elaborarea hărților de hazard la inundații.	MDLPA	MF	1
4.	Dezvoltarea unei metodologii pentru elaborarea standardizată a informațiilor spațiale aferente documentațiilor de amenajarea teritoriului și urbanism în sistem GIS	MDLPA		1
5.	Campanii de informare despre necesitatea respectării prevederilor de amenajare a teritoriului și de urbanism în rândul cetățenilor Webinarii INA – MDLPA_ M.M.A.P. cu autoritățile locale pentru conștientizarea riscului la inundații	MDLPA	M.M.A.P. M.A.I	1
6.	Proiecte pilot vizând utilizarea soluțiilor bazate pe natură / a infrastructurii verzi pentru a reduce impactul inundațiilor și a crește gradul de conștientizare în rândul autorităților locale cu privire la beneficiile multiple oferite de astfel de măsuri pentru adaptarea la schimbările climatice	MDLPA	M.M.A.P. MADR	1
7.	Completarea metodologiilor de elaborare a documentațiilor de amenajare a teritoriului și urbanism cu prevederi privind includerea în regulamentele locale de urbanism a unor restricții specifice în aval de acumulări, având în vedere regulamentele de exploatare ale barajelor (pentru a permite tranzitul debitelor evacuate). Verificarea în procesele de avizare a documentațiilor de amenajare a teritoriului și urbanism, a existenței reglementărilor specifice necesare	MDLPA	M.M.A.P. Hidroelectrică	1
8.	Includerea scenariilor de schimbări climatice în proiectarea infrastructurii de transport- analiza necesității reglementărilor tehnice privind proiectarea pentru a preveni deteriorarea viitoare a infrastructurii de către inundații.	MDLPA	MTI M.M.A.P.	1
9.	Adaptarea normativelor de proiectare pentru a permite reconsiderarea clasei de importanță a construcțiilor hidrotehnice ținând cont de efectele schimbărilor climatice și de regimul folosințelor	MDLPA	M.M.A.P. MEN MEC MADR	1
10.	Dezvoltarea infrastructurii sistemului de prognoză hidrologică în amonte de acumulări pentru sectoarele de râu lipsite de o astfel de infrastructură.	M.M.A.P.		2
11.	Prioritizarea barajelor care necesită finalizare.	M.M.A.P. MEN	Hidroelectrică	2

Nr. crt.	Măsura Națională	Rol în implementare		Prioritate
		Coordonare	Suport	
12.	Reactualizarea regulamentelor de exploatare pentru barajele existente.	M.M.A.P. MEN	Hidroelectrică	2
13.	Elaborarea de studii de cercetare pentru elaborarea de Ghiduri de bune practici de utilizare a terenurilor agricole, având în vedere soluții de reducere a riscului de inundații, adaptate contextului din România	MADR	M.M.A.P. M.A.I	2
14.	Dezvoltarea de proiecte-pilot de combatere a eroziunii solului pentru a crește gradul de conștientizare în rândul autorităților locale cu privire la beneficiile multiple, inclusiv cele legate de reducerea riscului de inundații	MADR	M.M.A.P. M.A.I	1
15.	Studiu de cercetare pentru a evalua impactul dezvoltării asupra creșterii riscului la inundații din ape subterane	MADR	MDLPA M.M.A.P. MCID	2
16.	Proiecte de împădurire care contribuie la reducerea riscului de inundații la nivel regional	M.M.A.P.	MADR AAP	2
17.	Identificarea și stabilirea unui organism de coordonare care să asigure creșterea cooperării și transparenței între părțile implicate în proiecte de împădurire	M.M.A.P.		2
18.	Amenajarea bazinelor torentiale – proiecte în zone pilot	MADR M.M.A.P.	AAP	1
19.	Evaluarea națională a capacității podurilor de tranzitare a viiturilor	MTI	M.M.A.P.	1
20.	Program național pentru reproiectarea și reconstrucția podurilor care obstrucționează curgerea în zonele cu risc potențial semnificativ la inundații.	MTI	MDLPA M.M.A.P.	1
21.	Program Național vizând producerea de date pentru cel de-al treilea ciclu de implementare al Directivei privind Inundațiile	M.M.A.P.	MCID MDLPA MTI MADR M.A.I	1
22.	Adaptarea legislației naționale pentru a permite flexibilizarea utilizării barajelor și pentru alte scopuri decât cele identificate în etapa de proiectare	M.M.A.P.	MDLPA MEN MJUST	2
23.	Evaluarea stării de conservare a depozitelor industriale rezultate din activități specifice industriei extractive și a iazurilor asociate acestora, în vederea reducerii riscului la inundații.	MEC	M.M.A.P. MDLPA	2
24.	Geneza și evoluția sistemului tip fluviu-delta-mare	MCID	M.M.A.P.	2
25.	Impactul schimbărilor globale ale mediului asupra sistemului tip fluviu-delta-mare	MCID	M.M.A.P.	2
26.	Managementul adaptiv și durabil al sistemului tip fluviu-delta-mare	MCID	M.M.A.P.	2

Nr. crt.	Măsura Națională	Rol în implementare		Prioritate
		Coordonare	Suport	
27.	Introducerea de noi programe de formare la diferite niveluri de educație care să abordeze domeniul integrat al managementului riscului de inundații și al amenajării teritoriului și urbanismului.	MEDU facultatile de arhitectura si ur- banism	M.M.A.P. MDLPA MCID	2

Anexa 13. Măsuri naționale – lista scurtă

Nr. crt.	Măsura Națională	Rol în implementare	
		Coordonare	Suport
1.	Dezvoltarea unei metodologii pentru elaborarea hărților de hazard la inundații care să fie utilizate pentru studiile de fundamentare privind protecția mediului, riscuri naturale și antropice și schimbări climatice pentru documentațiile de amenajare a teritoriului și urbanism.	MDLPA	M.M.A.P. M.A.I
2.	Program național pentru finanțarea elaborării sistematice a hărților de hazard la inundații.	MDLPA	M.M.A.P. M.A.I MCID
3.	Crearea cadrului legislativ pentru a permite includerea la bugetul local a unei linii referitoare la elaborarea hărților de pericol pentru inundații	MDLPA	MF
4.	Dezvoltarea unei metodologii pentru elaborarea standardizată a informațiilor spațiale aferente documentațiilor de amenajarea teritoriului și urbanism în sistem GIS	MDLPA	
5.	Campanii de informare despre necesitatea respectării prevederilor de amenajare a teritoriului și de urbanism în rândul cetățenilor Webinarii INA – MDLPA_ M.M.A.P. cu autoritățile locale pentru constientizarea riscului la inundații	MDLPA	M.M.A.P. M.A.I
6.	Proiecte pilot vizând utilizarea soluțiilor bazate pe natură / a infrastructurii verzi pentru a reduce impactul inundațiilor și a crește gradul de conștientizare în rândul autorităților locale cu privire la beneficiile multiple oferite de astfel de măsuri pentru adaptarea la schimbările climatice	MDLPA	M.M.A.P. MADR
7.	Completarea metodologiilor de elaborare a documentațiilor de amenajare a teritoriului și urbanism cu prevederi privind includerea în regulamentele locale de urbanism a unor restricții specifice în aval de acumulări, având în vedere regulamentele de exploatare ale barajelor (pentru a permite tranzitul debitelor evacuate). Verificarea în procesele de avizare a documentațiilor de amenajare a teritoriului și urbanism, a existenței reglementărilor specifice necesare	MDLPA	M.M.A.P. Hidroelectrică
8.	Includerea scenariilor de schimbări climatice în proiectarea infrastructurii de transport- analiza necesității reglementărilor tehnice privind proiectarea pentru a preveni deteriorarea viitoare a infrastructurii de către inundații.	MDLPA	MTI M.M.A.P.
9.	Adaptarea normativelor de proiectare pentru a permite reconsiderarea clasei de importanță a construcțiilor hidrotehnice ținând cont de efectele schimbărilor climatice și de regimul folosințelor	MDLPA	M.M.A.P. MEN MEC MADR
10.	Prioritizarea barajelor care necesită finalizare.	M.M.A.P. MEN	Hidroelectrică

Nr. crt.	Măsura Națională	Rol în implementare	
		Coordonare	Suport
11.	Dezvoltarea de proiecte-pilot de combatere a eroziunii solului pentru a crește gradul de conștientizare în rândul autorităților locale cu privire la beneficiile multiple, inclusiv cele legate de reducerea riscului de inundații	MADR	M.M.A.P. M.A.I
12.	Amenajarea bazinelor torentiale – proiecte în zone pilot	MADR M.M.A.P.	AAP
13.	Evaluarea națională a capacității podurilor de tranzitare a viiturilor	MTI	M.M.A.P.
14.	Program național pentru reproiectarea și reconstrucția podurilor care obstrucționează curgerea în zonele cu risc potențial semnificativ la inundații.	MTI	MDLPA M.M.A.P.
15.	Program Național vizând producerea de date pentru cel de-al treilea ciclu de implementare al Directivei privind Inundațiile	M.M.A.P.	MCID MDLPA MTI MADR M.A.I

Anexa 14. Răspunsuri consolidate la chestionar – măsuri naționale

Câte un chestionar a fost transmis părților interesate relevante (autorități naționale) identificate pentru scopul PMRI 2, în sprijinul identificării măsurilor naționale parte a Programului de Măsuri. Chestionarele au fost elaborate pentru următoarele sectoare: planificare teritorială și dezvoltare, transport, cercetare, educație, păduri, economie, energie și agricultură.

Scopul principal al acestui exercițiu a fost acela de a obține implicarea părților interesate, înțelegerea și acordul cu privire la lista inițială de măsuri propusă pentru fiecare sector, precum și de a înțelege modul în care acestea vor fi/ar putea fi implicate în etapele următoare pentru planificarea, promovarea și punerea în aplicare a măsurilor.

Au fost primite 16 răspunsuri, rezultatul acestui exercițiu fiind prezentat în continuare. Analiza prezintă statisticile referitoare la răspunsurile primite pentru fiecare întrebare, concluzii și propuneri pentru pașii următori.

MĂSURILE NAȚIONALE/SECTOR/CHESTIONAR AFERENT SECTORULUI RELEVANT

SECTOR	MĂSURI	INSTITUȚII RELEVANTE/ RESPONDENTE
Planificare teritorială și dezvoltare	<ol style="list-style-type: none"> Dezvoltarea unei metodologii pentru elaborarea hărții de pericol pentru inundații care să fie utilizată pentru realizarea studiilor preliminare necesare pentru documentele de amenajarea teritoriului și urbanism Program național pentru obținerea datelor necesare pentru elaborarea hărților de pericol pentru inundații pentru zonele care nu fac obiectul punerii în aplicare a Directivei privind Inundațiile. Dezvoltarea unei metodologii pentru elaborarea standardizată a documentelor GIS de amenajarea teritoriului și urbanism Schimbarea legislației pentru a permite includerea la bugetul local a unei linii referitoare la elaborarea hărților de pericol pentru inundații Campanii de sensibilizare despre necesitatea respectării prevederilor de amenajare a teritoriului și de urbanism în rândul autorităților locale Proiecte pilot vizând utilizarea soluțiilor bazate pe natură / a infrastructurii verzi pentru a reduce impactul inundațiilor și a crește gradul de conștientizare în rândul autorităților locale cu privire la beneficiile multiple oferite de astfel de măsuri pentru adaptarea la schimbările climatice 	MDLPAT – reformularea măsurilor s-a realizat în cadrul unei întâlniri dedicate (februarie 2023)
Transport	<ol style="list-style-type: none"> Evaluarea națională a capacității podurilor de tranzitare a viiturilor Program național pentru re-proiectarea și reconstrucția podurilor care obstrucționează curgerea în zonele cu risc potențial semnificativ la inundații Adaptarea standardelor de proiectare și a procedurilor de planificare pentru infrastructura de transport, pentru a acoperi mai bine riscurile la inundații și pentru a preveni deteriorarea viitoare a infrastructurii de către inundații. 	MTI/ MTI, CNAIR SA, CN CFR SA, DRDP BV, DRDP TM, CESTRIM
Agricultură	<ol style="list-style-type: none"> Elaborarea de studii de cercetare pentru elaborarea de Ghiduri de bune practici de utilizare a terenurilor, având în vedere soluții de reducere a riscului de inundații, adaptate contextului din România Dezvoltarea de proiecte-pilot de combatere a eroziunii solului pentru a crește gradul de conștientizare în rândul autorităților locale cu privire la beneficiile multiple, inclusiv cele legate de reducerea riscului de inundații Studiu de cercetare pentru a evalua impactul dezvoltării asupra creșterii riscului la inundații din ape subterane Amenajarea bazinelor torențiale – proiecte în zone pilot 	MADR, ANIF/ MADR, ANIF

SECTOR	MĂSURI	INSTITUȚII RELEVANTE/ RESPONDENTE
Păduri	<ol style="list-style-type: none"> 1. Proiecte de împădurire care contribuie la reducerea riscului de inundații la nivel regional (în zonele identificate ca măsură generică în cadrul PMRI2 2. Identificarea și stabilirea unui organism de coordonare care să asigure creșterea cooperării și transparenței între părțile implicate în proiecte de împădurire 3. Amenajarea bazinelor torentiale – proiecte în zone pilot 	M.M.A.P. – DGPSS, ROMSILVA/ M.M.A.P.-DGPSS, ROMSILVA, GFBucurești, GF Ploiești
Energie	<ol style="list-style-type: none"> 1. Dezvoltarea infrastructurii sistemului de prognoză hidrologică în amonte de acumulări pentru sectoarele de râu lipsite de o astfel de infrastructură. 2. Includerea în documentele de amenajarea teritoriului și urbanism a restricțiilor în aval de acumulări, având în vedere regulamentele de exploatare ale barajelor (pentru a permite tranzitul debitelor evacuate). 3. Prioritizarea barajelor care necesită finalizare. 4. Elaborarea pentru barajele existente a unor regulamente de exploatare actualizate 5. Adaptarea legislației naționale pentru a permite flexibilizarea utilizării barajelor și pentru alte scopuri decât pentru cele identificate în etapa de proiectare 6. Adaptarea normativelor de proiectare pentru a permite reconsiderarea clasei de importanță a construcțiilor hidrotehnice ținând cont de efectele schimbărilor climatice și de regimul folosințelor 	Ministerul Energiei, Hidroelectrica/ Ministerul Energiei, Hidroelectrica
Economie	<ol style="list-style-type: none"> 1. Evaluarea stării de conservare a depozitelor industriale rezultate din activități specifice industriei extractive și a iazurilor asociate acestora, în vederea reducerii riscului la inundații. 2. Adaptarea normativelor de proiectare pentru a permite reconsiderarea clasei de importanță a construcțiilor hidrotehnice ținând cont de efectele schimbărilor climatice și de regimul folosințelor 	Ministerul Economiei/ Ministerul Economiei
Cercetare	<ol style="list-style-type: none"> 1. Geneza și evoluția sistemului tip Râu-Deltă-Mare 2. Impactul Schimbărilor Globale de Mediu asupra sistemelor Râu-Deltă-Mare 3. Managementul Adaptativ și Durabil al sistemelor Râu-Deltă-Mare 4. Program Național vizând producerea de date pentru cel de-al treilea ciclu de implementare al Directivei privind Inundațiile 5. Elaborarea de studii de cercetare pentru elaborarea de Ghiduri de bune practici de utilizare a terenurilor, având în vedere soluții de reducere a riscului de inundații, adaptate contextului din România 6. Studiu de cercetare pentru a evalua impactul dezvoltării asupra creșterii riscului la inundații din ape subterane 7. Program național pentru obținerea datelor necesare pentru elaborarea hărților de pericol pentru inundații pentru zonele care nu fac obiectul punerii în aplicare a Directivei privind Inundațiile. 8. Dezvoltarea unei metodologii pentru elaborarea standardizată a documentelor GIS de amenajarea teritoriului și urbanism 	Ministerul Cercetării, Inovării, Digitalizării/ Ministerul Cercetării, Inovării, Digitalizării
Educație	<ol style="list-style-type: none"> 1. Introducerea de noi programe de formare la diferite niveluri de educație care să abordeze domeniul integrat al managementului riscului de inundații și al amenajării teritoriului și urbanismului. 	Ministerul Educației/ nu s-a primit răspuns

SINTEZĂ ÎNTREBĂRI ȘI RĂSPUNSURI LA CHESTIONAR

1. Vă rugăm să indicați în numele cărei instituții completați chestionarul de mai jos.

Tip instituție	Nr răspunsuri
Minister	6
Instituție la nivel național	6
Instituție la nivel regional/local	4

vă rugăm să indicați domeniul/sub-sectorul pe care îl reprezentați:

Domeniu/subsector	Nr
Planificare Teritorială și dezvoltare	0
Agricultură	2
Dezvoltare rurală	1
Pescuit	1
Industrie alimentară	1
Transport- drumuri	5
Transport – căi ferate	2
Transport - naval	1
Transport- aviație	1
Transport- multimodal, metrou	1
Cercetare, Digitalizare, Inovare	1
Educație	0
Energie – Energie electrică	2
Economie – Resurse minerale neenergetice	1
Păduri	4

2. Vă rugăm să indicați care este nivelul de decizie al funcției în cadrul instituției dvs.

Ministru	2
Cabinet Ministru	
Secretar de Stat	1
Cabinet Secretar de Stat	
Secretar General	
Secretar General Adjunct	
Director General	3
Director	4
Consilier	5
Altele	1

3. Cunoașteți conținutul primei versiuni a PMRI2?

Da	Nu	Voi verifica	Nu este de interes
11	2	3	

4. Sunteți de acord cu formularea măsurilor

Da	Nu
11 1-parțial	4

Dacă răspunsul este Nu, vă rugăm să justificați și să furnizați recomandarea dvs. Cu privire la modul în care ar trebui formulate.

Sector	Justificare	Propunere reformulare măsură
Păduri	Măsura 3: Lucrările menționate au ca scop reducerea transportului de aluviuni din bazinele torențiale, reținerea acestora, pe cât posibil, în situ, stabilizarea	Măsura 3: Amenajarea integrală și integrată a bazinelor hidrografice torențiale, constând în lucrări de corectare a torenților și ameliorare a terenurilor degradate, prin participarea tuturor

Sector	Justificare	Propunere reformulare măsură
	<p>versanților, protecția obiectivelor economice și sociale din bazin și din aval etc. Aceste lucrări își ating scopul atunci când sunt realizate în tot bazinul, de la obârșie și până la confluența cu emisarul, peste tot unde situația de pe teren o impune. În prezent, în majoritatea bazinelor hidrografice torențiale, aceste lucrări sunt realizate în fondul forestier proprietate publică a statului, aflat în administrarea RNP-Romsilva. În condițiile în care, de regulă, în bazinele hidrografice torențiale există mai mulți deținători de fond funciar, propunerea noastră este ca lucrările propuse să se execute în tot fondul funciar, cu participarea proporțională a deținătorilor la realizarea lor. În sensul celor arătate am formulat măsura de mai sus.</p> <p>Măsurile 1 și 2: Nu implică participarea RNP-ROMSILVA. Cee ace face ROMSILVA în materie de împăduriri este în conformitate cu prevederile amenajamentelor silvice aprobate și ale Codului Silvic, Legea 46/2008, cu modificările și completările ulterioare. Concret, RNP-ROMSILVA execută lucrări de împădurire pe terenurile pe care le are deja în administrare și pe care a aplicat tratamente silvice din amenajamente. Practic, vorbim de lucrări de reîmpădurire, pe terenuri pe care s-a aplicat ultima tăiere la arboretele existente. RNP – ROMSILVA nu deține terenuri goale pe care să se poată face lucrări de împădurire.</p>	<p><i>deținătorilor folosințelor funciare din bazinele respective</i></p>
Energie	<p>Ministerul Energiei poate fi implicat în elaborarea PMRI doar prin prisma politicilor energetice pe care le implementează nu și în ceea ce privește gestionarea și aplicabilitatea majorității măsurilor potențiale definite prin PMRI.</p> <p>După efectuarea unor verificări, recomandarea Hidroelectrică S.A. față de unele dintre măsurile postate pe site-ul INUNDAȚII.RO Managementul Riscului la inundații sunt următoarele:</p> <p>M32 – M32-RO22 Realizare de noi acumulări laterale (poldere) – este neaplicabilă la Hidroelectrică S.A.</p> <p>M32 – M32-RO24 Creșterea capacității descărcătorilor de ape mari în vederea creșterii capacității de evacuare – nu este cazul la Hidroelectrică S.A.</p> <p>M35 – M35-RO42 Refacerea/Menținerea volumelor de atenuare a lucrărilor de acumulare existente (permanente/nepermanente) – prin decolmatăre – este neaplicabilă la Hidroelectrică S.A.</p> <p>M35 – M35-RO43 Punerea în siguranță a barajelor, prizelor de apă (de ex. Măsuri de limitare a infiltrațiilor) – nu este cazul la Hidroelectrică S.A.</p>	<p>M24 – M24-RO09 Întreținerea albiilor cursurilor de apă – să aibă formularea identică cu cea stabilită și agreată în Proiectul Planului Național de Management actualizat (2021) aferent porțiunii din bazinul hidrografic internațional al fluviului Dunărea care este cuprins pe teritoriul României și Proiectele Planurilor de Management Actualizate al Bazinelor/Spațiilor Hidrografice (2022-2027) care actualmente se află în curs de avizare și aprobare HG, și anume:</p> <p>Asigurarea întreținerii albiei cursului de apă pe toată zona amenajată, în aval de baraj și pe zona de influență a acesteia, conform prevederilor 1176/2005 (privind aprobarea Statutului de organizare și funcționare a Administrației Naționale “Apele Române”), precum și conform prevederilor art.34 din Legea Apelor nr.107/1996 cu modificările și completările ulterioare.</p>
Transport	<p>1.Evaluarea națională a capacității podurilor de tranzitare a viiturilor. Elementele geometrice proiectate pentru un pod pot fi diferite în teren</p>	<p>1.Evaluarea națională a capacității podurilor de tranzitare a viiturilor, în funcție de elementele geometrice proiectate și situația din teren</p>

Sector	Justificare	Propunere reformulare măsură
	datorită prezenței obstacolelor în albie, debușeu insuficient datorat depunerii de aluviuni, imposibilitatea accesului pentru întreținerea podului 4. Pod amplasat în zone inundabile, la o oarecare distanță de ape curgătoare, care permite curgerea apelor de inundație din aceste zone (definiție conform STAS 5626-92)	4. Proiectarea și construcția podurilor de descărcare 5. Program național pentru lucrări de amenajare/consolidare a albiei, dirijare a apei, apărări de maluri, apărări ale infrastructurii, praguri de fund în zona podurilor

5. Întrucât instituția dumneavoastră joacă rolul principal în punerea în aplicare a măsurilor propuse, care alte instituții ar putea sprijini pentru implementare? Vă rog să justificați.

Sector cu rol principal	Instituții cu rol de sprijin
Agricultură	ANIF nu joacă rol principal
Păduri	M.M.A.P., instituție publică centrală care coordonează activitatea Gărzilor forestiere și ca autoritate contractantă a P.N.R.R.. R.N.P. – Romsilva în calitate de administrator al pădurilor proprietate publică a statului și de autoritate care implementează proiecte de perdele forestiere și ameliorarea terenurilor degradate A.N.A.R., Administrația Națională de Meteorologie Pentru măsura 1, toți deținătorii de fond funciar care printr-o utilizare, în timp, necorespunzătoare a ajuns să fie impropriu altor folosințe și poate fi readus în circuitul economic numai prin lucrări de împădurire. Pentru măsura 3, toate instituțiile publice și subordonatele acestora care au în proprietate/adminstrare/folosință fond funciar în bazinele hidrografice torențiale.
Transport	M.D.L.P.A., M.M.A.P., A.N.A.R., I.N.H.G.A, M.A.I Toate institutiile implicate în emiterea de avize si acorduri necesare executiei lucrarilor.
Cercetare	A.N.A.R., Garzile Forestiere , RNP – Romsilva, MADR; Organizații de cercetare; Mediul privat.
Economie	Ministerul Finanțelor: Asigurarea finanțării lucrărilor de punere în siguranță și ecologizare a iazurilor de decantare a sterilului provenit din industria extractivă MINISTERUL MEDIULUI, APELOR ȘI PĂDURILOR - Agenția Națională pentru Protecția Mediului, Administrația Națională "Apele Române", Garda Națională de Mediu: Acțiuni de control, evaluare și îndrumare în domeniul siguranței iazurilor de decantare MINISTERUL AFACERILOR INTERNE - Inspectoratul General pentru Situații de Urgență: Acțiuni de monitorizare a siguranței iazurilor de decantare
Energie	Măsura 3 – 9 obiective hidroenergetice, cuprinse în anexa la OUG 175/2022, care ar urma să se finalizeze prin PNRR Lista barajelor care necesită finalizare și sunt în diferite faze de execuție din portofoliul Hidroelectrica S.A.: 1. Baraj Bumbești din cadrul obiectivului AHE Livezeni-Bumbești. Singurul obiect nefinalizat este scara de pești. Nu are rol în protecția împotriva inundațiilor. 2. Baraj Siriu din cadrul obiectivului AHE Siriu-Surduc. Este finalizat în proporție de 60%. Nu are rol împotriva inundațiilor. 3. Baraj Rastolița din cadrul obiectivului AHE Rastolița. Este finalizat în proporție de 60% (pentru atingere cota finală de 760 mdM). Are rol de atenuare viituri pe râul Răstolița. Va fi finalizat de Hidroelectrica S.A. 4. Treapta Căineni din cadrul obiectivului AHE a râului Olt defileu pe sectorul Cornetu-Avrig. Este finalizat în proporție de 60%. Nu are rol împotriva inundațiilor. 5. Treapta Lotrioara din cadrul obiectivului AHE a râului Olt defileu pe sectorul Cornetu-Avrig. În faza de proiectare. Nu are rol împotriva inundațiilor. Va fi investiție Hidroelectrica S.A. cu finanțare PNRR.

Sector cu rol principal	Instituții cu rol de sprijin
	<p>6. Baraj Cornereva din cadrul obiectivului AHE Cerna-Belareca. Este finalizat în proporție de 80%. Nu are rol împotriva inundațiilor. Va fi investiție Hidroelectrică S.A. cu finanțare PNRR.</p> <p>7. Baraj Pașcani din cadrul obiectivului AHE Pașcani. Este finalizat în proporție de 70%. Are rol de atenuare viituri pe râul Siret. Obiectivul va fi finalizat de Hidroelectrică S.A. cu finanțare PNRR.</p> <p>8. Baraj Vâja din cadrul obiectivului Complex hidrotehnic și energetic Cerna Motru Tismana Etapa a- II-a. Are rol de atenuare viituri. Va fi finalizat de Hidroelectrică S.A. cu finanțare PNRR.</p> <p>9. Centrala baraj Islaz. În faza de proiect. Are rol de atenuare viituri. Va fi investiție Hidroelectrică S.A. cu finanțare PNRR.</p> <p>Referitor la AHE a râului Olt pe sectorul Făgăraș-Hoghiz, au existat tentative de a transfera lacul de acumulare la A.N.A.R., având în vedere că acesta ar fi avut rol de protecție împotriva inundațiilor și preluarea viiturilor. Tentativele au eșuat, momentan se fac demersuri pentru renunțarea la acest obiectiv de investiții.</p> <p>Instituțiile care ar putea oferi sprijin pentru punerea în aplicare a acestei măsuri sunt Guvernul României și Parlamentul României.</p> <p>Măsura 4. Elaborarea pentru barajele existente a unor regulamente de exploatare actualizate – nu este în competența Ministerului Energiei</p> <p>Instituțiile care ar putea oferi sprijin pentru punerea în aplicare a măsurii de elaborare a unor regulamente de exploatare actualizate ar fi următoarele :</p> <p>Având în vedere că actualizarea acestor regulamente de exploatare ar surveni ca urmare a unor modificări efectuate în cadrul amenajării hidroenergetice, pentru punerea în aplicare a PMRI, atunci această actualizare va trebui să respecte prevederile Ordinului M.M.A.P. nr.76/2006 privind aprobarea Metodologiei de elaborare și competențele de avizare și aprobare a regulamentelor de exploatare și a programelor de exploatare a lacurilor de acumulare, a Normelor metodologice pentru elaborarea regulamentelor de exploatare bazinală și a Regulamentului-cadru pentru exploatarea barajelor, lacurilor de acumulare și prizelor de alimentare cu apă. Actualizarea se va efectua conform art.6 din Ordinul nr.76/2007 de către unități specializate și autorizate în studii, proiectare și consultanță pentru construcții hidrotehnice, aceste instituții fiind cele care ar putea oferi sprijin pentru punerea în aplicare a măsurii, precum și de către instituțiile care au competența de aprobare a acestor regulamente de exploatare, acestea fiind A.N.A.R. sau Administrațiile Bazinale de Apă după caz.</p>

6. Întrucât instituția dumneavoastră joacă un rol de sprijin în punerea în implementarea unor măsuri, vă rugăm să indicați tipul de sprijin pe care îl puteți acorda instituției/instituțiilor cu rol de coordonare în implementare.

Sector cu rol de sprijin	Tip suport
Agricultură	Furnizează date referitoare la volumele evacuate prin sistemele de desecare - drenaj
Păduri	Supravegherea și avizarea tuturor lucrărilor silvice care se execută într-un bazin hidrografic torențial. Participarea la acțiuni comune cu instituțiile implicate RNP-ROMSILVA poate oferi sprijin instituțiilor cu rol de coordonare în implementarea măsurii 3, prin resursa umană de care dispune, pentru promovarea, execuția și punerea în funcțiune a proiectelor care vizează atât lucrări de împădurire, cât și lucrări de amenajare a bazinelor hidrografice torențiale
Transport	- sprijin privind finanțarea din fonduri europene (nerambursabile sau împrumut), unde este cazul, conform documentelor strategice aprobate (Programul Investițional pentru dezvoltarea infrastructurii de transport pentru perioada 2021-2030, Programul Național de Redresare și Reziliență – Componenta 4 Transport Sustenabil, Programul Transport 2021-2027, Mecanismul pentru Interconectarea Europei);

Sector cu rol de sprijin	Tip suport
	<ul style="list-style-type: none"> - asistență tehnică finanțată din fonduri europene privind expertiza externă - promovarea și aprobarea actelor normative (dacă este cazul) - personalul specializat din CESTRIN/Direcția tehnică/Departament Drumuri și lucrări de artă efectuează inspecții tehnice vizuale la podurile din administrarea SC CNAIR SA; de asemenea poate furniza informații în GIS: hărți tematice și analize spațiale -Starea tehnică a podurilor aflate în administrare - Punerea la dispoziție a documentațiilor pe care le detinem.
Cercetare	<ul style="list-style-type: none"> -formularea de opinii și propuneri de elaborare a măsurilor; - de implementare a acțiunilor; - participari în grupurile de lucru constituite în acest sens.
Economie	Consultanță în vederea actualizării normativelor de proiectare a iazurilor de decantare a sterilului provenit din industria extractivă.
Energie	<p>Măsura 1: Hidroelectrica S.A. contractează I.N.H.G.A pentru furnizarea prognozelor hidrologice.</p> <p>Măsura 2: nu este în competența Ministerului Energiei. Sprijinul pe care îl putem oferi instituțiilor cu rol de coordonare în implementarea acestei măsuri este transmiterea acestor restricții în aval de acumulări care sunt înscrise în regulamentele de exploatare aprobate de A.N.A.R./A.B.A.</p> <p>Măsura 5: Ministerul Energiei calitatea de avizator. Sprijinul pe care îl putem oferi instituțiilor cu rol de coordonare în implementarea acestei măsuri este de a transmite propunerea de modificare/completare legislativă.</p> <p>Măsura 6. Adaptarea normativelor de proiectare pentru a permite reconsiderarea clasei de importanță a construcțiilor hidrotehnice ținând cont de efectele schimbărilor climatice și de regimul folosințelor. Nu este cazul.</p>

7. Care sunt principalele provocări în implementarea măsurilor identificate? Vă rugăm să clasificați provocările în majore / medii și scăzute.

Provocări / Scor	Mare	Mediu	Scăzut	Nu este cazul
Surse de finanțare	10	2	1	3
Prevederi legislative	4	10		2
Coordonare Inter-instituțională	7	4	2	1
Alte resurse necesare (achiziție teren, studii de cercetare etc.)	7	6		2

Dacă este cazul, vă rugăm să indicați alte provocări potențiale și să le evaluați.

Vă rugăm să indicați aspectele legislative, dacă acestea sunt o provocare.

Sector	Alte provocări	Aspecte legislative
Cercetare	<ul style="list-style-type: none"> -Dezvoltarea și utilizarea HUB inovative și parcurilor de specializare inteligentă; - Relația parteneriat public – privat în dezvoltarea și implementarea soluțiilor inovative. 	<ul style="list-style-type: none"> -identificarea și monitorizarea parametrilor hidrologici (nivel/debit) în contextul schimbărilor climatice (tendințele de evoluție și arealele); -identificarea zonelor vulnerabile la inundații de pe teritoriul României; -reconectarea zonelor umede la albiile raurilor (realizarea unui inventar documentat al zonelor potențiale).

8. Există vreo altă măsură legată de obiectivele de management al riscului la inundații, pe care instituția dvs. ar putea să o implementeze/ o va implementa în următorii 6 ani și ar trebui menționată în PMRI2?

Da	Nu
2	13

Dacă răspunsul este da, vă rugăm să menționați și să justificați măsurile propuse

Sector	Măsuri
Păduri	<ul style="list-style-type: none"> - Împădurirea terenurilor cu grad mare de eroziune - Plantarea arborilor pentru fixarea malurilor - Verificarea atentă a parchetelor de exploatare de pe lângă cursurile de apă în vederea curățirii acestora corespunzător după terminarea procesului de exploatare - Afforestation of land with a high degree of erosion - Planting trees for fixing the banks - Careful verification of the operating parquet near the water courses în order to properly clean them after the end of the exploitation process
Cercetare	<p>Lansarea de programe sectoriale la nivelul Ministerului Cercetării, Inovării și Digitalizării care să:</p> <ul style="list-style-type: none"> - pună în valoare rezultatele proiectelor CDI din domeniul “specializării inteligente”, energie, mediu și schimbări climatice; - permită inițierea unui lanț valoric prin care se integrează rezultatele proiectelor CDI în producția de noi materiale și tehnologii pentru realizarea de soluții inovative care să contribuie la reducerea riscurilor la inundații și optimizarea costurilor tipurilor de intervenții existente; - creeze proiecte trans-sectoriale inovative prin care sunt implementate măsuri integratoare. De exemplu: sisteme de monitorizare care să utilizeze tehnologii informaționale și de comunicații de tip dronă, comunicații satelit, senzori High Tech cu asigurarea securității cibernetice a rețelelor construite și utilizate la nivelul solului, utilizarea de materiale, “ smart” obținute în proiectele din domeniul eco-nano tehnologiilor; - permită inițierea și derularea de proiecte care să urmărească dotarea și training asociat pentru AN Apele Române cu utilaje și echipamente de măsurare și supraveghere a infrastructurii de gospodărire a apelor precum și îmbunătățirea capacității de intervenții și acțiuni preventive de asigurare a capacităților existente la nivel național; - Lansarea unor apeluri de proiecte în cadrul PNCDI 2022 – 2027 dedicate exclusiv activităților de cercetare aplicativă și dezvoltare experimentală în parteneriat între operatorii economici și organizații de cercetare cu buget dedicat, având drept obiectiv demonstrarea funcționalității materialelor, metodologiilor și tehnologiilor inovative în condiții reale de funcționare (TRL7) și drept indicatori de rezultat brevetarea rezultate inovative la nivel european. - Utilizare Hub și Supersite Delta Dunării ca centru pentru C&I/educație pentru o viitoare generație de profesioniști și pentru dezvoltarea capacității suplimentare în țările lor, în funcție de nevoile viitoare identificate, din cadrul proiectului DANUBIUS-RI de dezvoltare infrastructură de cercetare paneuropeană distribuită de relevanță globală – ESFRI.

9. Are instituția dumneavoastră strategii/planuri de dezvoltare pe termen mediu/lung care includ și măsuri de protecție a mediului (legate de adaptarea la schimbările climatice și de managementul riscului la inundații)?

Da	Nu	În fază de elaborare/aprobare
6	7	2

Dacă Da, vă rugăm să detaliați.

Sector	Strategii/Planuri
Agricultură	<p>În curs de elaborare</p> <ol style="list-style-type: none"> 1. Implementarea utilizării măsurilor verzi în amenajările de îmbunătățiri funciare 2. Reducerea consumului de energie

Sector	Strategii/Planuri
	3.Utilizarea tehnologiilor și materialelor prietenoase cu mediul
Păduri	- Amenajamentele silvice, împădurirea terenurilor degradate, P.N.N.R.
Energie	Strategia Energetică a României (aprobată prin HG) și Planul Național Integrat în domeniul energiei și schimbărilor climatice – niciunul dintre acestea nu au elemente specific privind gestionarea riscului la inundații
Transport	- Programul Investițional pentru dezvoltarea infrastructurii de transport pentru perioada 2021-2030 - Programul Național de Redresare și Reziliență – Componenta 4 Transport Sustenabil - Programul Transport 2021-2027
Cercetare	<p>Strategia Națională de Cercetare, Inovare și Specializare Inteligentă 2022-2027, aprobată prin HG. nr. 933/2022 care cuprinde măsuri pentru protecția mediului relativ la adaptarea la schimbările climatice.</p> <p>În ceea ce privește managementul riscului la inundații, în strategie nu se regăsesc prevederi care să se refere strict la acest domeniu, însă se pot aplica prevederi pentru acest domeniu din obiectivele generale 1 și 2 stipulate în strategie, cum ar fi spre exemplu:</p> <p>Obiectiv General.1. Dezvoltarea sistemului de cercetare, dezvoltare și inovare Obiectiv Strategic.1.5. Conectarea activităților de cercetare și inovare cu provocările societale - Agenda Strategică de Cercetare</p> <p>Acțiuni</p> <p>A1. Conectarea activităților de cercetare și inovare cu provocările societale majore (schimbări climatice, schimbări tehnologice etc) se va realiza, în principal, prin următoarele măsuri: ☑ Susținerea prin finanțare a proiectelor care vizează provocările societale (bază pentru apeluri deschise de proiecte și reper al participării în inițiative internaționale). ☑ Susținerea de soluții la probleme clar identificate, cu responsabilizarea și co-finanțarea diverselor instituții publice și/sau private prin lansarea de apeluri dedicate.</p> <p>Domeniul: Climă, energie și mobilitate</p> <p>Obiectiv General 2. Susținerea ecosistemelor de inovare asociate specializărilor inteligente</p> <p>Obiectiv Strategic 2.2 Susținerea specializării inteligente la nivel de regiuni.</p> <p>Domeniile de specializare inteligentă la nivel național</p> <p>2. Economie digitală și tehnologii spațiale</p> <p>2.2 Rețelele viitorului, comunicații, internetul lucrurilor</p> <p>2.3 Tehnologii pentru economia spațială</p> <p>5.2 Materiale compozite inteligente</p> <p>5.4 Materiale pentru aplicații electronice, electrice, fotonice, magnetice și în sensoristică</p> <p>6. Medii și eco-tehnologii</p> <p>6.1 Tehnologii pentru gestionarea, monitorizarea și depoluarea mediului Include tehnologiile de monitorizare a mediului (inclusiv prin rețele de senzori și date satelitare), precum și cele menite să îmbunătățească calitatea apelor, solului</p> <p>6.2 Tehnologii pentru economia circulară Include tehnologiile pentru gestionarea deșeurilor (precum cele pentru colectarea și selectarea optimizată, filtrarea apei</p> <p>P5. Dezvoltarea capacității administrative la nivel regional, a actorilor implicați în elaborarea, implementarea, monitorizarea, evaluarea și revizuirea RIS3 Nord-Est și dezvoltarea competențelor la nivelul entităților implicate în procesul de descoperire antreprenorială. Domeniile și nișele cu potențial de specializare inteligentă identificate prin procesul de descoperire antreprenorială sunt:</p> <p>Mediu - Nișele identificate sunt: Apă (soluții inovative), Aer (soluții inovative) și Economie circulară.</p> <p>P2: Creșterea capacității companiilor de a inova și exploata potențialul regional pentru digitalizare, prin dezvoltarea capacității ecosistemului antreprenorial de inovare pentru crearea, maturizarea și internaționalizarea start-up / spin-off în domenii de specializare</p>

Sector	Strategii/Planuri
	inteligentă, sprijinirea dezvoltării tehnologice și durabile a companiilor inovative (investiții inovative pentru noi tehnologii, transformare digitală și soluții de economie circulară), dezvoltarea unor soluții smart pentru dezvoltarea comunităților locale.
Economie	Strategia României pentru Resurse Minerale Neenergetice, orizont 2035; Viziunea Strategiei României pentru Resurse Minerale Neenergetice – orizont 2035 este: „România 2035 – țară cu industrie minieră responsabilă și transparentă, pol de dezvoltare durabilă în economia europeană pentru bunăstarea cetățenilor”: Actuala strategie stabilește direcțiile generale de dezvoltare, obiectivele, propunerile de măsuri, standardele internaționale pentru minerit durabil și modul în care activitățile desfășurate în domeniul resurselor minerale neenergetice pot contribui la atingerea obiectivelor de dezvoltare durabilă și de protecție a mediului.

10. Pentru măsurile cu prioritate ridicată care vor fi identificate la nivel național, va fi elaborată o fișă de proiect care va deveni anexă la PMRI2 pentru a facilita punerea în aplicare a acestora.

a) Ce măsuri considerați a fi o prioritate pentru sectorul dumneavoastră? Vă rugăm să indicați.

Sector	Prioritate
Agricultură	1. Implementarea energiei verzi 2. Reducerea consumului de energie electrică
Păduri	1. Împădurirea terenurilor degradate și a suprafețelor din fondul forestier național afectate de calamități în termen cât mai scurt. 2. Proiecte de împădurire care contribuie la reducerea riscului de inundații la nivel regional (în zonele identificate ca măsură generică în cadrul PMRI2) 3. Măsura 3
Transport	1. Adaptarea standardelor de proiectare și a procedurilor de planificare pentru infrastructura de transport, pentru a acoperi mai bine riscurile la inundații și pentru a preveni deteriorarea viitoare a infrastructurii de către inundații. 2. Marirea capacității de tranzitare prin redimensionarea podurilor. 3. Menținerea, pe baza unei clasificări, a gradului de risc la inundații pe sau, cu măsurile tehnice adecvate pentru reducerea riscului de exemplu reabilitarea unui pod, amenajare și protecție maluri, poziția balastierelor din albie. Interzicerea excavațiilor în albiile râurilor. 4. Plan general înocmit cu ANRM (Agenția Națională pentru Resurse Minerale) privind condițiile de eliberare a licențelor de exploatare a balastului din albia râurilor. 5. Interzicerea defrișărilor care ar pune în pericol stabilitatea malurilor (ROMSILVA) 6. Execuția corecțiilor de albie să fie realizată de A.N.A.R.
Cercetare	Urmărirea transferului rezultatelor CDI din proiectele finanțate prin competițiile organizate de MCID, din bugetul național și din fondurile externe, prin utilizarea acestora pentru proiectele prevăzute de măsurile naționale pe inundații.

b. Doriți să fiți consultat în procesul de elaborare a fișei de proiect? Vă rugăm să răspundeți cu da sau nu. Dacă da, vă rugăm să comunicați reprezentantului instituției dumneavoastră din cadrul Grupului de lucru RO FLOODS pentru SECTORUL AGRICULTURĂ interesul și datele de contact.

Sector	Da	Nu	Persoană nominalizată
Energie		2	
Agricultură	2, măs.3		Da: MADR, ANIF
Păduri	2		Da: M.M.A.P., RNP-ROMSILVA
Transport	2	2	Da: MTI, CNAIR-DRDP Brașov

Sector	Da	Nu	Persoană nominalizată
Energie		2	
Cercetare	1		Da: MCID
Economie	1		Da: Ministerul Economiei, Serviciu Exploatare, Închideri Mine și Ecologizare

11. Sunteți informat depre faptul că PMRI2 și Programul său de măsuri, inclusiv cele naționale, vor deveni obligatorii odată ce vor fi aprobate de Guvernul României?

Da	Nu
12	2

De asemenea, vă rugăm să rețineți că România are obligații legate de monitorizarea periodică și raportarea progreselor înregistrate în implementarea Programului de măsuri.

12. Credeți că este important:

- a. Să fiți informat și consultat cu privire la progresele înregistrate în ceea ce privește lista de măsuri naționale?

Da	Nu
15	1

- b. Să aveți contact permanent cu autoritățile de management al riscului la inundații?

Da	Nu
13	3

- c. Să fiți implicat active în dezvoltarea măsurilor naționale?

Da	Nu
14	2

13. Orice altă recomandare care ar trebui luată în considerare pentru dezvoltarea măsurilor naționale pentru sectorul dumneavoastră?

Sector	Recomandare
Păduri	Monitorizarea respectării aplicării măsurilor legale, proiectelor și planurilor în zonele de interes ale PMRI.
Transport	<ol style="list-style-type: none"> Existența unui program general de întreținere și curățare a albiei râurilor ce prezintă risc ridicat de inundații/viituri (sectoare) Program Național de curățare/dragare a sedimentelor depuse în zona lacurilor de acumulare (acumulări formate în spatele barajelor) Program Național de clasificare a zonelor cu potential navigabil aferent marilor râuri (Prut, Siret, Arges, Olt, Mureș etc.)

14. **Specific pentru sectorul economie:** Având în vedere cedările/instabilitățile depozitelor industriale/iazuri de decantare, chiar și cu caracter local, care pot produce obturarea cursurilor de apă /inundarea zonelor învecinate, care sunt măsurile pentru asigurarea stabilității și siguranței acestora ?

Răspuns: Ministerul Economiei derulează un program anual de închidere, ecologizare și monitorizare postînchidere a obiectivelor miniere aprobate la închidere prin hotărâri de guvern, program în cadrul căruia se realizează lucrări de punere în siguranță și ecologizare a iazurilor de decantare aferente perimetrelor miniere.

15. **Specific pentru sectorul energie:** : Având în vedere cedările/instabilitățile depozitelor de zgură și cenușă, chiar și cu caracter local, care pot produce obturarea cursurilor de apă/ inundarea zonelor învecinate, care sunt măsurile pentru asigurarea stabilității și siguranței acestora?

Răspuns: Considerăm necesar ca structurile de control/monitorizare cu atribuții privind protecția mediului să aibă o mai mare implicare la nivelul operatorilor economici. De asemenea, considerăm că este necesar ca autoritățile cu responsabilități în domeniul protecției mediului să monitorizeze implementarea măsurilor dispuse , de remediere/corectare, cu mai mare implicare.

Notă sector transport aerian: Pentru infrastructura de transport aerian nu există o măsură cu prioritate ridicată privind obiectivele de management al riscului la inundații care ar trebui implementată imediat sau menționată în PMRI

Anexa 15. Principalele provocări de implementare a măsurilor verzi în România

La nivelul României există anumite provocări / dificultăți tehnice legate de viabilitatea măsurilor verzi menite să restaureze sau să mențină funcționalitatea cursurilor de apă. Este de precizat că doar alternativele viabile fac subiectul evaluării AMC și ACB. Aceste situații tehnice problematice se referă la:

- Adâncirea patului albiei (coborârea talvegului) cursurilor de apă drept răspuns la impactul antropic manifestat în timp, care depășește o anumită limită (prag), fapt pentru care reconectarea luncilor nu mai poate reprezenta o măsură tehnică viabilă.
- Nivelul de protecție la inundații poate fi atins pe baza managementului bazinului hidrografic din amonte și prin măsuri de tipul împăduririlor. Asemenea măsuri vor avea doar un efect limitat asupra reducerii debitelor maxime în timpul viiturilor și vor oferi în situații rare un grad de protecție adecvat în cazul probabilității de depășire a debitelor maxime de 1%.

Totodată, în România există provocări de natură instituțională și legislativă pentru implementarea proiectelor bazate pe măsuri verzi; această dificultate este luată în considerare prin scorul acordat criteriului de *implementabilitate* a alternativelor, în cadrul AMC. Aceste provocări includ:

- Suportul instituțional și legislativ pentru implementarea acestor măsuri de către alte autorități și în afara patrimoniului gestionat de A.B.A.-uri.
- Problema generată de procesul achiziționării terenurilor – care nu ar trebui să stopeze / să încetinească progresul implementării unor măsuri corecte / necesare (proprietatea terenurilor nu ar trebui să reprezinte un obstacol, analiza este necesar a fi realizată strict din punctul de vedere al gestionării riscului la inundații).

Ipoteze implicite de proiectare în vederea evitării / atenuării efectelor adverse asupra mediului

O analiză mai detaliată va fi efectuată în cadrul Studiului de Fezabilitate, Proiectului Tehnic, Procedurilor de Mediu și deciziilor de aprobare și autorizare asociate.

Ipoteza implicită considerată în etapa de evaluare a strategiei și a opțiunilor este că, toate măsurile structurale vor deveni măsuri mai verzi sau măsuri gri-verzi. În etapa Studiului de Fezabilitate, aceste măsuri mai verzi vor fi detaliate. Acest lucru include integrarea unor măsuri de evitare, atenuare sau compensare a impactului, specificate în orice Evaluare a Impactului asupra Mediului, Evaluare Adecvată sau procedură SEICA.

Abordările verzi în managementul riscului la inundații reprezintă asocieri / combinații ale uneia sau mai multor tehnici. De exemplu, o așezare urbană, situată într-o zonă de câmpie, poate prezenta o combinație de măsuri verzi, gri-verzi și măsuri gri. Acestea sunt specifice anumitor zone, ceea ce înseamnă că o soluție nu poate fi adecvată / potrivită tuturor în toate situațiile (a se vedea figura 1).

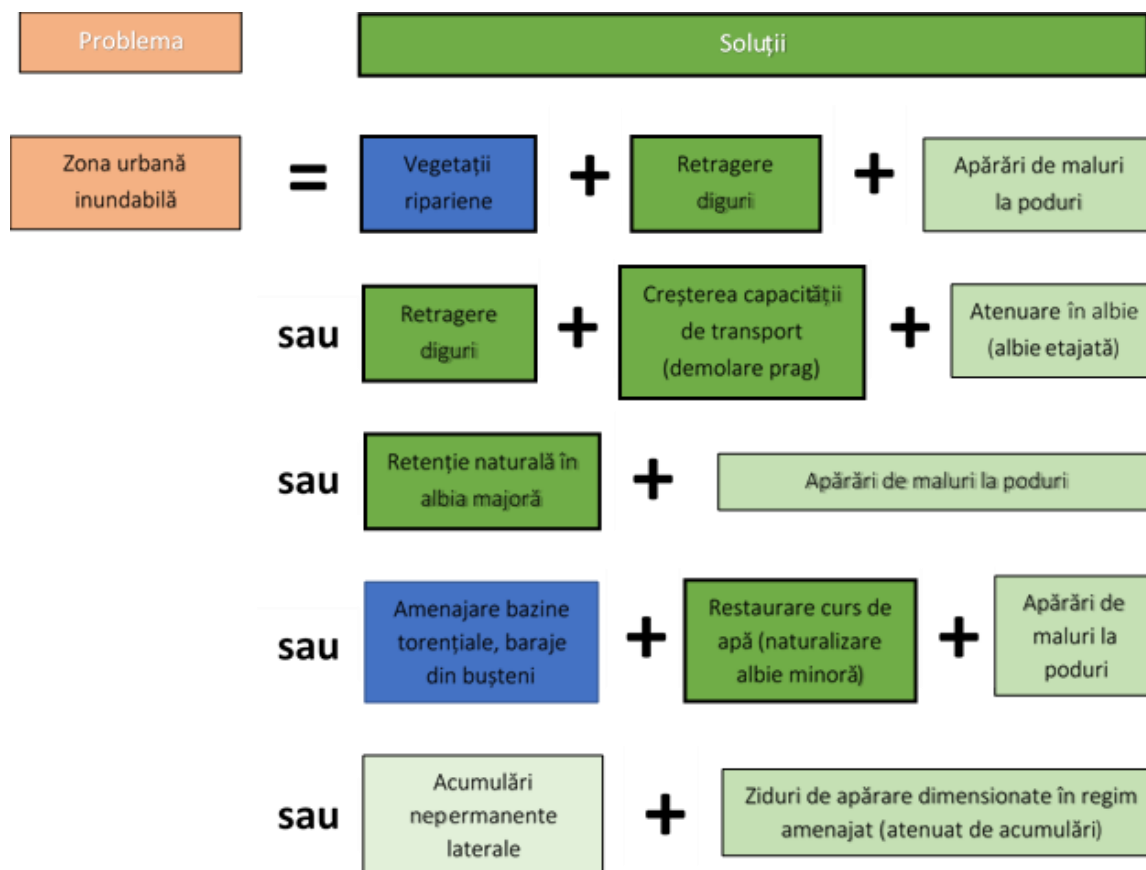


Figura 1. Reprezentare schematică a potențialelor abordări verzi, gri-verzi, gri

Această secțiune prezintă exemple ale unora dintre provocările și soluțiile disponibile în România pentru a “înverzi” măsurile gri, cu alte cuvinte pentru a transforma măsurile gri în măsuri mai verzi. Sunt descrise ipotezele / abordările implicite de proiectare pentru măsurile selectate. Aceste ipoteze implicite de proiectare sunt necesare pentru a ne asigura că abordarea cea mai verde a acestor măsuri este luată în considerare de la bun început.

Măsuri de tipul acumulărilor nepermanente frontale și laterale

Un model tip de acumulări nepermanente este redat în figura 2. Pantele în lungul albiei majore dictează, în general, înălțimea (cota) digurilor de contur sau dispunerea acumulărilor în cascadă. În cazul albiilor puternic incizate / erodate, ambele tipuri de acumulări ar necesita excavații în albia majoră pentru a crea suficientă capacitate. La acestea se adaugă canale de drenaj pentru evacuarea apei după trecerea viiturii, dar și pentru drenarea apelor din precipitații. În unele situații este necesară pomparea apei pentru evacuare. Acumulările laterale pot fi amenajate ca simple zone de retenție, fără diguri de contur (unde configurația terenului permite acest lucru) sau ca poldere unde retenția se face între diguri de contur. În acest din urmă caz, cel mai probabil este necesară dimensionarea cotei digurilor peste nivelul maxim în regim natural.

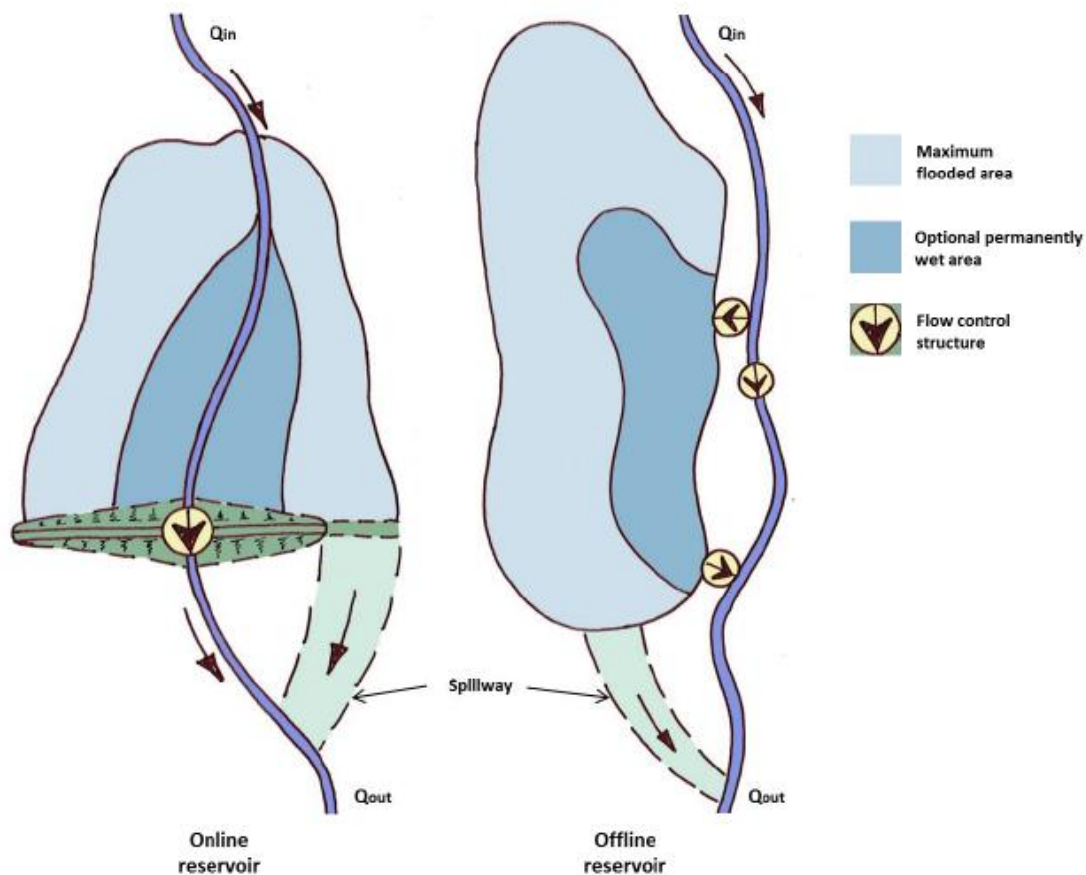


Figura 2. Schematizare acumulări nepermanente frontale și laterale

Acumulările frontale au potențialul de a introduce / exercita presiuni suplimentare asupra conectivității longitudinale a cursului de apă. Aceste presiuni pot fi limitate printr-o proiectare adaptată. Acumulările laterale ar trebui să vizeze întotdeauna creșterea conectivității laterale, inclusiv cele care au nevoie de lucrări hidrotehnice pentru admisie / evacuare. Încă din faza Studiului de Fezabilitate, înaintea proiectării, performanța acumulării laterale trebuie testată la diverse scenarii de viituri.

Pentru a fi considerate măsuri verzi, acumulările nepermanente frontale sau laterale ar trebuie să îndeplinească următoarele cerințe.

1. Acumulările frontale nu trebuie să altereze regimul natural al cursului de apă la debite zilnice (între viituri), respectiv să nu limiteze conectivitatea longitudinală. Acest lucru se obține printr-o proiectare adaptată a golirilor de fund, și anume:
 - a) să aibă o pantă longitudinală cât mai apropiată de panta talvegului;
 - b) să asigure curgerea liberă la ape mici (între viituri). Acest obiectiv se poate atinge printr-o dimensionare suficientă;
 - c) să permită migrația peștilor.
2. Acumulările nepermanente în general să nu necesite măsuri suplimentare de compensare a efectelor negative.

Orice măsură care necesită alte măsuri pentru compensarea / limitarea efectelor negative nu poate fi considerată verde în sine. Doar proiectul în ansamblu (ce include măsurile de compensare) poate fi considerat verde. În cadrul unui astfel de proiect, măsurile de compensare vizează limitarea sau compensarea efectelor negative ce duc la deteriorarea stării corpului de apă din perspectiva Directivei Cadru Apă. Aceste măsuri trebuie descrise clar în cadrul proiectului. De exemplu, re-meandrarea sau restaurarea cursului de apă aval de o acumulare poate fi văzută ca măsură de compensare a efectelor negative ale acumulării. Măsurile de compensare trebuie avute în vedere și în contextul Directivei Păsări și Habitate; alegerea corectă a acestora implică o evaluare specifică acestei Directive.

Derivații cu descărcarea debitelor în același curs de apă, aval de zona de risc

Acest tip de derivații sunt asemănătoare cu acumulările nepermanente prin felul în care are loc admisia și evacuarea debitelor, cu diferența că debitele sunt tranzitate în aval de zona de risc în loc să fie reținute, în scopul reducerii debitului și nivelurilor pe cursul principal în zona de risc. Se aplică aceleași principii ca pentru acumulările nepermanente.

Regularizarea cursurilor de apă în scopul creșterii capacității de transport, creșterea capacității podurilor, protecții de maluri

Multe măsuri pot fi "înverzite" printr-o proiectare adaptată. Chiar dacă limitează în continuare conectivitatea laterală ori longitudinală, la scară locală efectele negative sunt suficient atenuate. Soluția albiei etajate este un astfel de exemplu, care păstrează albia minoră nealterată, apele mari fiind tranzitate de "etajul" superior. Procesele fluviatile (hidromorfologice) și habitatele la scară locală nu vor fi afectate.

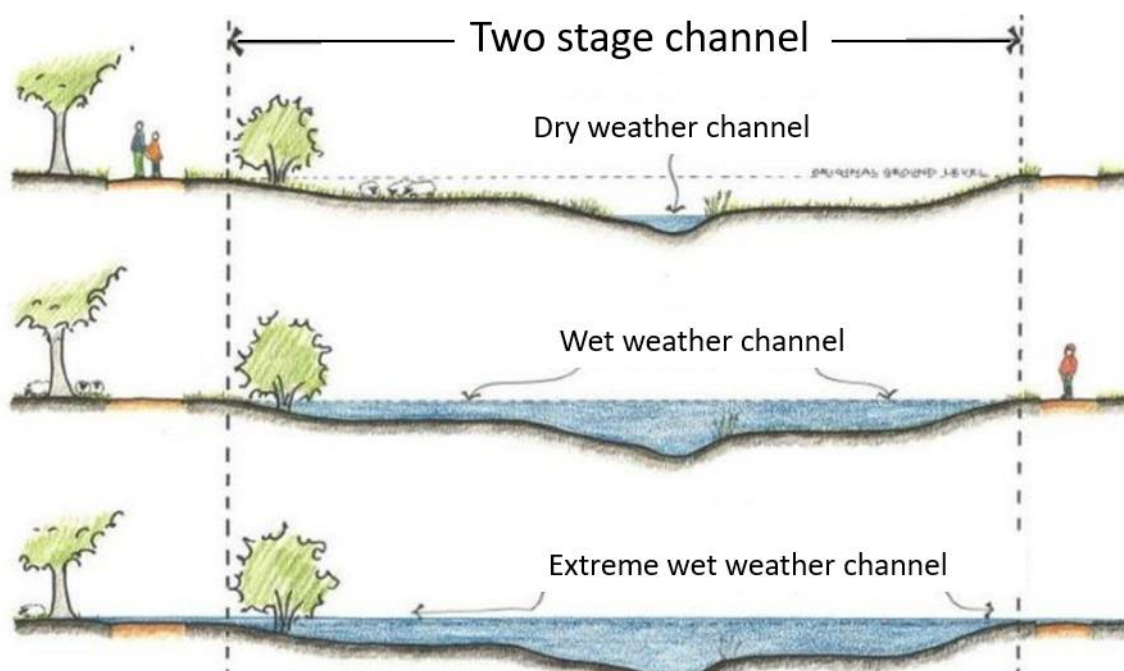


Figura 3. Schematizare albie etajată, în diverse regimuri de curgere

Anexa 16. Centralizator de măsuri ale alternativelor preferate identificate la nivelul fluviului Dunărea

Nr. crt.	A.P.S.F.R. / Subbazin	Cod măsură	Nume măsură	Gradul de prioritizare al măsurii	Autoritatea responsabilă

Anexa 17. Descrierea măsurilor Pachetului de Pregătire și de Răspuns în cazul situațiilor de urgență

1. Crearea unei reziliențe strategice

Articol	1a
Nume	Armonizarea obiectivelor strategice
Cod	M24-RO8, M44-RO54
Obiectiv	Îmbunătățirea armonizării obiectivelor strategice din domeniul schimbărilor climatice, al planificării urbane, al diminuării sărăciei și al reducerii riscului la dezastre (NEXUS)
Descriere funcțională	<p>Adaptarea OMAI 52/2018 astfel încât GLERN 27(grupul de lucru pentru evaluarea multisectorială a riscurilor la nivel național) format din reprezentanți ai grupurilor de lucru pe tipuri de risc din cadrul Platformei Naționale de Reducere a Riscului de Dezastre, ca un grup tehnic de lucru consultativ, specializat în științe și politici, să asigure colaborarea interinstituțională, pentru a evalua în permanență practicile în curs și pentru a produce documente de îndrumare metodologică pentru personalul instituțiilor și administrațiilor locale, cu privire la oportunitățile transversale de a atinge obiectivele referitoare la tematicile privind schimbările climatice, planificarea urbană, reducerea sărăciei și a riscului de dezastre.</p> <p>Studiu pentru descrierea foii de parcurs pentru grupul de lucru.</p> <p>Diseminarea prin seminarii și instruirii privind utilizarea și implementarea documentelor/politicilor (de exemplu, seminarii anuale sau bi-anuale).</p>
Beneficii	<ul style="list-style-type: none"> - Prin integrarea planului pentru schimbările climatice cu politicile urbane într-un punct focal, pagubele economice vor fi reduse pe termen lung, în special având în vedere creșterile preconizate ale frecvenței și severității inundațiilor. Acest lucru va ajuta la creșterea treptată a rezistenței localităților. - Beneficiu colateral: implementarea politicii Strategiei pentru Reducerea Riscului de Dezastre (SRRD). Această măsură va ajuta România să fie conformă cu Planul de acțiune al CE privind Cadrul Sendai pentru Reducerea Riscului de Dezastre, care promovează integrarea managementului riscului la dezastre în politicile UE și utilizarea unei abordări informate asupra riscului de dezastre în elaborarea politicilor locale. Prin urmare, măsura va contribui la atingerea obiectivelor strategice pentru reducerea riscului de dezastre și de sărăcie.
Articol	1b
Nume	Dezvoltarea și implementarea strategiei de gestionare a riscurilor de dezastre centrate pe oameni
Cod	M24-RO8, M42-RO47
Obiectiv	Dezvoltarea abordărilor de management al riscului de dezastre centrate pe oameni la nivel local și județean
Descriere funcțională	<p>Integrarea managementului riscului de dezastre centrat pe oameni la toate nivelurile de guvernare va asigura un management mai eficient al riscului la inundații, îmbunătățit prin luarea în considerare a vulnerabilității în managementul riscului la inundații, prin consolidarea capacității prin diferite mecanisme, ca:</p> <ul style="list-style-type: none"> - elaborarea de materiale de îndrumare și instruire adaptate condițiilor locale (sub formă de broșuri) pentru introducerea unei abordări centrate pe oameni pentru reducerea riscului de dezastre, pentru personalul de la nivel județean și local de gestionare a riscului la inundații, menit să încorporeze comunitățile locale în managementul riscului la inundații și să încurajeze spiritul civic prin creșterea conștientizării, asumării, responsabilității și participării; - seminarii on-line și on-site desfășurate de IGSU, în colaborare cu specialiști și cadre universitare specializate în managementul riscului de dezastre, pentru a încuraja structurile de guvernare (prefecți, primari) să ia în considerare modul în care abordările lor pot fi adaptate pentru a stimula angajamentul civic și reziliența comunității.
Beneficii	<ul style="list-style-type: none"> - Abordările de management al riscului de dezastre centrate pe oameni presupun că implicarea populației în deciziile privind riscul la inundații le oferă putere, le încurajează asumarea răspunderii, responsabilizarea și participarea, ca atare ei sunt mai susceptibili de a lua măsuri de rezistență activă și de evacuare, acolo unde este necesar, din proprie inițiativă. - Astfel de acțiuni individuale și la nivel de gospodărie se dovedesc a fi în mare măsură un succes în reducerea pierderilor umane și economice cauzate de inundații, datorită unei mai bune înțelegeri și participării active. Kull, D. (2008), în India, a arătat că abordarea de management al riscului de dezastre centrată pe oameni, are o rată Beneficiu-Cost peste pragul economic de 1.

²⁷Descris în HG nr. 768/2016

2. Consolidarea cunoștințelor instituționale pentru managementul situațiilor de urgență

Articol	2a
Nume	Înțelegerea la nivel local a responsabilităților cu privire la managementul riscului la inundații
Cod	M24-RO08, M42-RO48
Obiectiv	Creșterea gradului de înțelegere a responsabilităților actorilor locali în gestionarea riscului la inundații, în special cu privire la cursurile de apă necadastrate (administrația locală, ANIF și Romsilva, agențiile pentru pescuit și ONG-uri, cu sprijinul SGA/ABA și ISUJ).
Descriere funcțională	Este necesar să se îmbunătățească înțelegerea la nivel local a rolurilor administrației teritoriale (locale, județene) și a responsabilităților în gestionarea riscului la inundații pentru a preveni o potențială inacțiune și creșterea riscului la inundații din cauza sarcinilor esențiale de întreținere care nu sunt efectuate, în special pe cursurile de apă necadastrate, văi torențiale, etc (subbazine sub 10km ²) a căror gestionare este responsabilitatea autorităților locale, județene. Vor fi realizate materialele de îndrumare și instruire adaptate condițiilor locale. Seminariile on-line și on-site vor fi susținute de MMAP, IGSU împreună cu consultanți.
Beneficii	<ul style="list-style-type: none"> - Îmbunătățirea intervenției, printr-o mai bună înțelegere a rolurilor și responsabilităților actorilor locali în activitățile de management al riscului la inundații, permite abordări durabile sporite care sunt capabile să ofere o mai bună pregătire și o vulnerabilitate mai redusă la evenimentele de inundații. - O mai bună cunoaștere a reglementării legislative existente pentru utilizarea terenurilor din zona albiilor cursurile de apă (cu elemente specifice legate de crearea planurilor de management al riscului de inundații) - prin implementarea materialelor de îndrumare și instruire. - Transferul de know-how de la nivelul UE: bazându-se pe programe și proiecte existente, cum ar fi programele de formare, exerciții și schimb de experți în cadrul Mecanismului de Protecție Civilă al UE, parteneriatele din Rețeaua de Cunoaștere (Knowledge Network) și Mecanismul UE - Programul de Prevenire și Pregătire referitor la subiectul măsurii.
Articol	2b
Nume	Sprijin pentru instituțiile de la nivel local și județean
Cod	M53-RO61
Obiectiv	Intensificarea sprijinului prin crearea unei platforme naționale de evaluare a pagubelor pentru instituțiile de la nivel local și județean cu privire la managementul riscului la inundații și a necesităților de raportare a acestora
Descriere funcțională	Se va implementa o platformă națională, aplicația pentru evaluarea pagubelor la dezastre pentru facilitarea activității comisiei de evaluare a pagubelor. Acest lucru va crește capacitatea de raportare locală și de furnizare a unui raport standard al evenimentului la nivel județean și național, va crește, de asemenea, eficacitatea intervenției. Aplicația va fi dezvoltată de către IGSU în perioada 2023-2024 și va cuprinde: <ul style="list-style-type: none"> - Actualizarea modelelor de raportare și a documentelor de îndrumare, pentru a integra intrările numerice în raportul județean și național pentru fiecare eveniment. Aceste modele noi și documente de îndrumare vor face obiectul unui ghid de raportare. - Furnizarea de sesiuni de training regulate pentru a îmbunătăți gradul de acceptare și sustenabilitatea pe termen lung a platformei naționale de către IGSU împreună cu ABA, sub coordonarea MMAP.
Beneficii	Furnizarea de rapoarte integrate spațiale pentru evenimente va accelera faza de refacere după un eveniment de inundație.
Articol	2c
Nume	Școala națională de hidrologie și gospodărire a apelor
Cod	M43-RO52, M41-RO46
Obiectiv	Înființarea unei școli naționale de hidrologie și gospodărire a apelor
Descriere funcțională	O școală dedicată activităților de hidrologie și management al apei este necesară pentru dezvoltarea abilităților de pregătire, management, administrare și implementare a măsurilor de pregătire. MMAP, INHGA, ANAR și universitățile vor lucra împreună pentru a educa o nouă generație de ingineri pentru managementul apelor și pentru alte abilități tehnice necesare (matematicieni, fizicieni, geografi, economiști și specialiști din domenii conexe etc.) cu un număr minim de cursanți pregătiți, în funcție de capacitatea de angajare după absolvire. Este necesar un nivel suplimentar de pregătire la locul de muncă (specializare continuă) pentru personalul permanent al MMAP, INHGA, ANAR, dar și pentru personalul implicat în managementul riscului la inundații al altor instituții relevante (de ex. Hidroelectrică, ANIF, Direcția Silvică, ROMSILVA, IGSU, etc). Școala ar trebui să se axeze pe hidrologie și managementul apei și să includă facilitățile necesare, echipamentele și software-ul specializat pentru aplicații de hidrologie și managementul apei. Punerea în funcțiune a școlii, implementarea și întreținerea.

Beneficii	<ul style="list-style-type: none"> - O Școală Națională de hidrologie și gospodărire a apelor va oferi resurse umane mai performante pentru activitățile de pregătire cu eficacitate și eficiență sporite. - Creșterea gradului de comunicare și de cooperare cu părțile interesate relevante pentru managementul riscului la inundații, ca urmare a aceluiași nivel de înțelegere a problemelor și a capacității îmbunătățite de intervenție.
Articol	2d
Nume	Îndrumare pentru procedurile de evacuare
Cod	M43 - RO50, M43-RO51, M42-RO48
Obiectiv	Îmbunătățirea materialelor de îndrumare pentru procedurile de evacuare
Descriere funcțională	Actualizarea ghidurilor pentru procedurile de evacuare, pe baza Planurilor de evacuare în cazul apariției riscului de inundații, hărți, trasee și raioane de evacuare actualizate în funcție de evoluția socio – economică a zonei Diseminarea informațiilor și instruirea, inclusiv efectuarea de exerciții la fața locului. Monitorizarea rezultatelor obținute, inclusiv registrul lecțiilor învățate.
Beneficii	<ul style="list-style-type: none"> - Actualizarea periodică a procedurilor de evacuare poate sprijini reducerea pierderilor de vieți omenești prin creșterea eficienței acestora, permițând IGSU să ajungă la un număr mai mare de rezidenți expuși la inundații într-o perioadă mai scurtă de timp, stimulând o acțiune mai eficientă în rândul rezidenților. - Creșterea gradului de înțelegere a persoanelor sau gospodăriilor vulnerabile asigură luarea în considerare a mobilității socio-economice limitate care le poate crește vulnerabilitatea la inundații. - Această măsură va ajuta România să respecte îndrumările europene CFPA (2012)²⁸ care detaliază necesitatea creării de planuri de evacuare, planuri de urgență și exerciții care să fie adaptate la condițiile locale și formulate în procesele de consultare publică, precum și să includă luarea în considerare a persoanelor vulnerabile.
Articol	2e
Nume	Capacitatea instituțională de formare profesională
Cod	M44- RO54, M42-RO49, M43-RO52
Obiectiv	Îmbunătățirea capacității instituționale de formare și a capacității de răspuns la evenimentele de inundații pentru a sprijini eforturile de dezvoltare a bazei de cunoștințe prin crearea unei platforme comune de formare și raportare operațională
Descriere funcțională	Îmbunătățirea resurselor centrelor zonale de instruire ale IGSU, prin creșterea capacității personalului; echipamente de lucru și comunicații (calculatoare și dispozitive de comunicații), în vederea consolidării capacității de răspuns la nivel local.
Beneficii	<ul style="list-style-type: none"> - Creșterea bazei de cunoștințe a instituției și îmbunătățirea înțelegerii vor sprijini creșterea capacității și a eficienței răspunsului, precum și eficacitatea în funcționarea apărării active împotriva inundațiilor, ca măsuri la nivel comunitar, gestionarea cursurilor de apă, operațiuni de căutare și salvare și evacuare etc., rezultând într-o reducere a pagubelor și a deceselor cauzate de inundații. - Facilitarea procesului de raportare va oferi mai mult timp și informații de calitate pentru acțiunile de refacere.

3. Monitoring, managementul datelor și prognoză

Articol	3a
Nume	Monitoringul și managementul datelor
Cod	M41-RO45, M41-RO44
Obiectiv	Îmbunătățirea monitorizării meteorologice și hidrologice și a sistemelor informaționale pentru prognoza hidrologică. Asigurarea unei serii temporale continue de date de intrare și verificate din punct de vedere al calității, pentru diferitele platforme de prognoză a inundațiilor (incluzând modele deterministe și probabilistice) care ajută la furnizarea de rezultate mai bune de prognoză (de exemplu, colectarea și validarea tuturor datelor de intrare la fiecare 6 ore și la fiecare 1 oră) și mai multe secțiuni pentru prognozele hidrologice. Cerințele pentru aceasta vor include: <ul style="list-style-type: none"> - Creșterea numărului de stații meteorologice și de stații hidrometrice în amonte de acumulări, diguri și derivații și pentru monitorizarea barajelor și derivațiilor; - Creșterea numărului de stații meteorologice și de stații hidrometrice în amonte de APSFR-uri; - Generarea de date în format grid/raster pentru parametrii meteorologici, folosind stații meteorologice și date radar, satelitare; - Serii de date temporale continue meteorologice și în format tip grid/raster pentru modelare utilizând inteligența artificială și algoritmi de învățare automată, inclusiv pentru controlul calității; - Calcularea hidrografelor continue (date istorice) pentru calibrare și validare; - Creșterea capacității de regionalizare a datelor hidrologice.

²⁸ Ghidurile europene CFPA (2012)

Descriere funcțională	<p><i>Cerințele sistemului</i></p> <p>Ar trebui proiectat și implementat un sistem informatic hidro-meteorologic care să fie capabil să stocheze, să verifice, să corecteze, să completeze datele care lipsesc și să pună la dispoziție seturi de date istorice și în timp real cu date meteorologice și hidrologice necesare pentru a furniza prognoze deterministe și probabilistice pentru a îmbunătăți precizia și timpul de anticipare. Datele ar trebui să includă informații de la stațiile de la sol, precum și un set combinat de date meteorologice spațiale tip grid (de exemplu, stații de la sol+radar+date sateliți).</p> <p>Funcționalitățile includ disponibilitate în timp (aproape) real, algoritmi (automați și manuali) de validare și de corecție, precum și funcționalități pentru a combina automat seturi de date meteorologice în vederea producerii unui set de date spațiale. În plus, ar trebui luate în considerare tehnici îmbunătățite de asimilare a datelor pentru a ajuta în mod continuu modelele să performeze mai bine.</p> <p>Sistemul ar trebui să ruleze ca o aplicație de tip client-server, prin care INHGA are acces la toate datele, ANM are acces la datele meteorologice și fiecare Centru de Prognoză ABA are acces doar la datele din administrarea lor (date hidrologice, date de la stațiile meteorologice, de la stațiile pluviale din bazinul acestora) și la avertizările meteorologice și hidrologice de la centrele naționale de prognoză (incluzând rezultate de prognoză meteorologice și hidrologice/hidrodinamice).</p> <ul style="list-style-type: none"> - Surse de monitorizare Asigurarea de suficiente stații meteorologice de la sol (utilizarea standardelor OMM) pentru a alimenta modelul hidrologic distribuit existent și Sistemul bazat pe Ghidul pentru Inundații Rapide (FFG). Datele meteorologice ar trebui să fie disponibile în timp (aproape) real, precise și să aibă o rezoluție temporală suficientă. Aceste date privind precipitațiile de la 850 de stații meteorologice automate și de la stațiile pluviometrice ale ANM vor fi, de asemenea, utilizate pentru calibrarea modelelor de prognoză meteorologică și modelelor nowcasting (de prognoză imediată). - Actualizarea sistemului de radare este în curs de implementare; 7 noi radare Doppler în bandă C vor fi instalate de ANM, până la sfârșitul anului 2023. Noul software de operare este în curs de dezvoltare pentru calibrarea datelor radar și vor fi generate date radar grid combinate spațial cu date de la stațiile de la sol și satelit. Aceste date vor fi disponibile pentru a fi utilizate pentru sistemele de prognoză hidrologică. - O altă ipoteză este aceea că vor fi asigurate suficiente stații hidrometrice și va fi posibilă disponibilitatea datelor (în timp real) pentru a alimenta modelele și componentele care rulează în cadrul sistemului de prognoză hidrologică. 650 de stații automate hidrometrice existente vor fi disponibile cu date de intrare pentru modelarea hidrologică prin asigurarea unei întrețineri corespunzătoare. - Informațiile de la acumulări ar trebui să fie integrate în timp real pentru a fi utilizate în cadrul modelelor care rulează în sistemul de prognoză. - În cadrul PNRR, în cca. 400 locații noi la poduri și poldere, inclusiv în sectoarele amonte APSFR noi, vor fi instalați cca. 1000 senzori radar, echipamente de supraveghere cu camere video, kituri de panouri solare și kituri de comunicații pentru situații de urgență (TETRA și radio-GSM- comunicații prin satelit ca rezervă pentru sistemul de comunicații ANAR existent – vezi, de asemenea, și măsura 6e). - Cunoașterea Riscurilor în caz de Dezastre la Inundații (date istorice și evenimente simulate din hărți de hazard și de risc). <p><i>Capacitate și întreținere</i></p> <p>Instituțiile responsabile (ANAR, ANM și INHGA) ar trebui să aibă capacitatea financiară și umană (buget și resurse umane) pentru a menține stațiile meteorologice și hidrologice la parametrii normali de funcționare și pentru a actualiza în mod regulat cheile limnimetrice ale stațiilor hidrometrice.</p> <p><i>Cerințe hardware</i></p> <p>Se recomandă instalarea de servere de date separate. Presupunând o copie digitală pentru backup, se estimează 2 servere INHGA, 2 servere ANM și 11 servere ABA.</p>
Beneficii	<ul style="list-style-type: none"> - Pierderile umane evitate și pagubele economice de inundații evitate - Capacitatea sporită de monitorizare, gestionare a datelor (3a), prognoză (componenta 3b) și împreună cu diseminarea, comunicarea și avertizarea (4a) au un beneficiu estimat de aproximativ 25% (EAD diminuat).
Articol	3b
Nume	Elaborarea prognozelor - platforme, modele, sisteme de suport decizional, interfețe (inclusiv componente hardware și software) – componentă a proiectului WATMAN II
Cod	M41-RO44
Obiectiv	Furnizarea de produse îmbunătățite de prognoză și avertizare, instrumente de suport decizional (DSS) pentru gestionarea inundațiilor în timp real, avertizare suficient de precisă și în timp util pentru a atenua impactul inundațiilor în România. Această măsură face parte din Proiectul WATMAN II.

Descriere funcțională	<p>Platforma Națională de Prognoză Hidrologică (PNPH) care urmează să fie dezvoltată va genera prognoze utilizând modelele deterministe și, de asemenea, un ansamblu de produse de prognoză hidrologică probabilistică, pentru a sprijini estimarea incertitudinii asociate, pentru 20-25 de sisteme hidrografice de pe cursurile interioare ale râurilor și pentru Dunăre în aval de Porțile de Fier II până la Tulcea.</p> <p>PNPH ar trebui să fie capabilă să:</p> <ul style="list-style-type: none"> - importe, stocheze și proceseze mai multe prognoze meteorologice (pe baza disponibilității și oferind capabilități de import pentru cele mai comune formate) și rezultatele din modelele nowcasting (de prognoză imediată) ca date punctuale și grid; - să utilizeze ansambluri de prognoză meteo și alte date de intrare necesare, pentru a rula și procesa automat rezultatele pentru modelele hidrologice și hidraulice, incluzând cel puțin un model hidrologic distribuit, care va produce date de intrare pentru modelele hidraulice. Rezultatul modelului hidrologic va fi utilizat ca dată de intrare în modelele hidraulice (de propagare), rularea și procesarea automată a modelelor hidrologice care alimentează modelele hidraulice, inclusiv pentru Dunăre; rularea și procesarea automată a mai multor modele hidraulice, cel puțin incluzând modelele HECRAS 1D și Mike 11 1D. - modelele trebuie să fie rapide și robuste (stabile), - platforma oferă funcționalitate pentru calibrarea acestor modele. - hărțile relevante de hazard și de risc C1/C2 ar trebui să fie conectate de prognoze luând în considerare impactul. Dacă este necesar, ar putea fi dezvoltate și incluse hărți suplimentare pre-simulate (a se vedea măsura 4b). - Rulează și procesează automat și modele robuste de rutare (de exemplu, modelul CAMA-Flood) - Sistemul național RO-FFGS existent va fi îmbunătățit în cadrul sistemului regional SEE-FFGS, implementat sub coordonarea OMM. De asemenea datele și produsele de monitorizare meteorologice îmbunătățite, precum și a prognozei meteorologice nowcasting (imediată) ar trebui valorificate. - ar trebui să includă funcționalitatea de prezentare și avertizare pe baza produselor de prognoză, pentru a avea o funcționalitate standard pentru a gestiona importul, exportul, raportarea rezultatelor modelului și altele. - gestionarea și exploatarea acumulărilor: platforma ar trebui să permită includerea datelor privind gestionarea și exploatarea acumulărilor în timp real. Aceasta înseamnă că modelele hidrologice și/sau hidraulice ar trebui să poată simula efectul modului de exploatarea al acumulării. PNPH ar trebui să includă funcționalitatea de optimizare a exploatarea acumulărilor prin (de exemplu) instrumente RTC. - PNPH ar trebui să fie capabilă să asimileze observații pentru a ajusta modelele de prognoză folosind tehnici de asimilare a datelor; - analiza scenariilor (scenarii de tip What If?, analiza sensibilității și evaluarea performanței): funcționalitate pentru optimizarea/modificarea parametrilor modelului, evaluarea performanței modelului, (de exemplu: calibrare, sensibilitate, evaluare a performanței). - conectarea prognozei cu hărțile de impact: ar trebui să existe proceduri și o funcționalitate pentru a efectua monitorizarea și evaluarea evenimentului de inundație (este, de asemenea, legată de măsura 3a și 4b). Trebuie definite locațiile de ieșire, precum și pragurile aferente pentru avertizări. Toate acestea ar trebui incluse în sistem. - PNPH ar trebui să aibă un sistem de rezervă, care rulează în paralel cu sistemul principal. Cei care elaborează prognozele ar trebui să poată opera (sub)sistemele 24/7. - Modul simulator, care să poată fi utilizat pentru activități de formare profesională la locul de muncă, și pentru realizarea și validarea unor proceduri standard de operare a sistemului pentru elaborarea produselor de prognoză.
Beneficii	<ul style="list-style-type: none"> - Pierderile umane evitate și pagubele economice de inundații evitate - Capacitatea sporită de monitorizare, management al datelor (componenta 3a) prognoză (3b) împreună cu diseminarea, comunicarea și avertizarea (4a) au un beneficiu estimat de aproximativ 25% (EAD diminuat).

4. Comunicarea publică

Articol	4a
Nume	Diseminare, comunicare, avertizare
Cod	M41-RO44
Obiectiv	Furnizarea de informații privind avertizarea viiturilor într-un format ușor de înțeles instituțiilor relevante.
Descriere funcțională	<p>Majoritatea Platformelor de Prognoză Hidrologică au o interfață standard de raportare inclusă. Cu toate acestea, acest lucru este destinat în mare parte experților în prognoză. Prin urmare, se recomandă dezvoltarea unui instrument web dedicat, care poate fi utilizat pentru a disemina informații specifice și direcționate pentru instituțiile relevante. Instrumentul web va oferi informații în timp real din partea PNP.</p> <p>EMP (Platforma de Management al Urgențelor) va fi proiectată și dezvoltată și ar trebui să prezinte într-un mod simplist avertizările, și nivelul și impactul acestora. IGSU, CLSU și alte autorități responsabile ar trebui să poată înțelege și să răspundă imediat pe baza informațiilor incluse în platforma web. Aceste informații ar trebui să fie ușor de conectat cu planurile de răspuns și de apărare. EMP va fi conectat la RO-ALERT, sistemul de avertizare al IGSU care este capabil să trimită automat mesaje pe telefoanele mobile către cea mai mare parte a populației în situații excepționale.</p> <p>EMP ar trebui, de asemenea, să fie accesibil prin aplicația de telefon mobil pentru experții în dezastre care lucrează în domeniu.</p> <p>Aceste avertizări/comunicări vor fi conforme cu CAP (Common Alerting Protocol). Conținutul standard al mesajelor va fi proiectat cu contribuții din partea celor care elaborează prognoze și a IGSU.</p>
Beneficii	<ul style="list-style-type: none"> - Pierderile umane evitate și pagubele economice de inundații evitate - Capacitatea sporită de monitorizare, management al datelor (componenta 3a) prognoză (3b) împreună cu diseminarea, comunicarea și avertizarea (4a) au un beneficiu estimat de aproximativ 25% (EAD diminuat).
Articol	4b
Nume	Hărțile de hazard și de risc la inundații
Cod	M24-RO7, M21-RO1, M21-RO2, M42-RO47
Obiectiv	Elaborarea și difuzarea hărților de hazard și de risc la inundații la județean
Descriere funcțională	<p>Ca parte a implementării Directivei UE privind inundațiile, au fost elaborate hărți de hazard și de risc la inundații pentru fiecare ASPFR (acoperind 19.269 km pentru bazinele hidrografice interioare și Fluviul Dunărea). Cu toate acestea, este necesar să se extindă hărțile disponibile pentru a include zone din afara ASPFR-urilor identificate și includerea datelor istorice care, la rândul lor, pot sprijini producerea de prognoze bazate pe impact ale măsurii 3b, capacități generale îmbunătățite de prognoză și facilitarea îmbunătățirii luării deciziilor informate cu privire la riscuri.</p> <p>Diseminarea acestor hărți de hazard și risc să fie realizată prin afișări fizice pe site-urile primăriilor, la sediile acestora, pe site-urile ABA, ANAR, IJSU IGSU și MMAP, precum și să fie disponibile online prin intermediul vizualizatorului de tip web. Diseminarea suplimentară va fi furnizată de site-ul web RO-Risk și prezentate în școli, alături de informații non-tehnice adecvate vârstei.</p> <p>Această măsură este complementară măsurii propuse la nivel național referitoare la integrarea managementului riscului la inundații în amenajarea teritoriului și urbanism.</p>
Beneficii	<ul style="list-style-type: none"> - Creșterea dezvoltării și difuzării hărților de hazard și de risc la inundații pentru a îmbunătăți gradul de conștientizare și acțiunile ulterioare ale autorităților relevante și ale publicului cu privire la riscul la inundații, deoarece astfel nivelurile de planificare urbană și a teritoriului și de pregătire cresc, conducând la o reducere a pagubelor și a deceselor.
Articol	4c
Nume	Conștientizarea comunităților locale cu privire la gestionarea riscului la inundații
Cod	M43 - RO50, M42-RO49, M43-RO51
Obiectiv	Creșterea gradului de conștientizare în rândul comunităților locale a riscului la inundații cu care se confruntă, inclusiv a planurilor de urgență și a strategiilor comportamentale pe care acestea le pot adopta înainte, în timpul și după un eveniment de inundații

Descriere funcțională	<p>Broșurile sunt create la nivel de bazin, inclusiv informații contextuale pentru condițiile locale, care au potențialul de a crește eficacitatea intervențiilor și implicarea populației locale. Aceasta va include:</p> <ul style="list-style-type: none"> - producerea și difuzarea sporită de broșuri și fișe informative care explică contextele locale de risc la inundații, planurile de urgență pentru zona lor specifică și strategiile de protecție pentru comunitățile locale în timpul și după inundații; - includerea hărților de hazard și de risc la inundații cu informații simpliste într-un limbaj non-tehnic, cu broșuri și fișe informative care explică riscurile și postate tuturor gospodăriilor care se confruntă cu riscuri semnificative de inundații, însoțite de activități de informare în spații publice, cum ar fi centrele comerciale, în funcție de contextul local; - Comunicare țintită și strategii adaptate pentru școli, vârstnici și populație vulnerabilă care urmează să fie livrate în școli, în case sau în grupuri comunitare asociate.
Beneficii	<ul style="list-style-type: none"> - Creșterea nivelului de acțiune al persoanelor care, cel mai probabil, vor suferi pagube economice semnificative sau decese umane ca urmare a inundațiilor, ceea ce duce la o reducere generală a pagubele economice și a pierderilor de vieți omenești în timpul unei inundații. - Această măsură va ajuta România să îndeplinească condițiile Comunicării Comisiei din 12 iulie 2004 „Managementul riscului la inundații - prevenirea, protecția și atenuarea inundațiilor” [COM(2004) 472 final - Jurnalul Oficial C 49, 28 februarie 2006] care cere statelor membre să elaboreze și să implementeze un program de acțiuni de coordonare pentru prevenirea, protecția și atenuarea inundațiilor care să includă: „creșterea conștientizării riscurilor la inundații prin participarea mai largă a părților interesate și o comunicare mai eficientă”.
Articol	4d
Nume	Încorporarea abordărilor privind managementul riscului la inundații în curricula națională
Cod	M43- RO52
Obiectiv	Introducerea în programa școlară a unei discipline de pregătire în domeniul situațiilor de urgență adaptate vârstei copiilor, inclusiv aspecte de inundații
Descriere funcțională	<p>Utilizarea școlilor la nivel național, ca potențiale puncte de acces pentru difuzarea conștientizării riscului la inundații în rândul comunității, cu școli capabile să acționeze ca centre de cunoaștere pentru structurile familiale mai largi.</p> <p>Aceasta are ca scop crearea de programe și materiale didactice școlare pentru toate vârstele pentru minim 3 ore pe an. Formarea profesorilor prin seminarii online oferite de IGSU conform Planurilor de pregătire în domeniul Situațiilor de Urgență, întocmite la nivel județean și aprobate prin ordin al prefectului. Furnizarea de materiale didactice, cum ar fi cursuri de e-learning adecvate vârstei sau jocuri interactive, broșuri și fișe informative.</p>
Beneficii	<ul style="list-style-type: none"> - Conștientizarea este mai crescută în cadrul unor sisteme comunitare mai largi, acționând ca niște centre de transfer de cunoștințe pentru populație. - Prin creșterea gradului de conștientizare a publicului cu privire la riscul la inundații cu care se pot confrunta și acțiunile pe care le pot implementa pentru a reduce și gestiona riscurile, pregătirea este întărită datorită acțiunilor timpurii și sunt reduse pagubele economice și decese provocate de inundații.
Articol	4e
Nume	Îmbunătățirea rezilienței grupurilor vulnerabile și/sau marginalizate
Cod	M43 - RO50, M42-RO49, M43-RO51
Obiectiv	Îmbunătățirea rezilienței grupurilor vulnerabile și/sau a grupurilor marginalizate prin diseminarea informațiilor privind managementul riscului la inundații și comunicarea bidirecțională a acestor informații
Descriere funcțională	<p>În România, o mare parte a populației se confruntă cu o vulnerabilitate în creștere la inundații din cauza ratelor ridicate de sărăcie și marginalizare, ceea ce face ca integrarea acestora în încercările de reducere a riscului de dezastre să fie de maximă importanță.</p> <p>Desemnarea unor promotori specializați în vulnerabilități este necesară pentru a permite reprezentanților instituționali să dezvolte încrederea în aceste comunități și să stabilească canale de comunicare puternice care să fie utilizate în timpul unei situații de urgență la inundații. Comunicarea deschisă, fracventă, poate permite instituțiilor să își îmbunătățească înțelegerea provocărilor cu care se confruntă aceste grupuri în răspunsurile lor la inundații și să încorporeze strategiile tradiționale de adaptare utilizate de grupurile vulnerabile în planurile lor de răspuns la inundații.</p> <p>Există un potențial ca această măsură să se extindă pe platforma construită de pilotul dedicat romilor din proiectul RO-FLOODS, folosind liste de ONG-uri locale prestabilite .</p>

Beneficii	<ul style="list-style-type: none"> - Prin mecanismele îmbunătățite de comunicare cu grupurile vulnerabile prin abordări participative, includerea acestora în sistemul de management al riscului de inundații este consolidată, rezultând în adaptarea abordărilor instituționale și a acțiunii îmbunătățite din partea comunităților vulnerabile la evenimentele de inundații, care este adaptată la situațiile și constrângerile acestora. Pierderile umane și pagubele economice cauzate de inundații sunt, prin urmare, evitate datorită acțiunii timpurii îmbunătățite și înțelegerii combinate. - Beneficii suplimentare sunt oferite de stabilirea acestor canale de comunicare pentru activitățile de pregătire și reziliență pentru mai multe hazarduri. - Această măsură va ajuta România în îndeplinirea aspirațiilor cuprinse în Directiva UE privind inundațiile și în DCA în legătură cu participarea publicului la formulare și pentru activitatea în curs de gestionare a riscului la inundații.
Articol	4f
Nume	Îmbunătățirea acoperirii sistemului de alarmare
Cod	M41-RO44
Obiectiv	Îmbunătățirea gradului de acoperire cu sisteme de alarmare și eficientizarea modului de diseminare a mesajelor de avertizare (acest obiectiv este parte a Proiectului WATMAN II)
Descriere funcțională	<p>27 de studii de audibilitate au fost efectuate de IGSU începând cu anul 2019; acestea au constatat că doar 55,46% din țară era acoperită de sisteme de alarmare sonoră eficiente, în multe comune lipsind în prezent o sireună și, astfel avertizarea/alarmarea populației poate fi deficitară. Neexistența sirenei duce la nealarmare</p> <p>Multe zone se bazează în prezent pe funcționarea sirenelor mecanice, IGSU confirmând în 2019 că majoritatea sirenelor nu erau conectate electronic la structuri de comandă centralizate, necesitând operarea manuală în teren. Acest lucru are potențialul de a duce la întârzieri critice pentru activitățile de pregătire și de răspuns la inundații. Ca parte a proiectului WATMAN II, ANAR a confirmat aceste constatări prin identificarea a cca. 1.500 de sirene suplimentare necesare pentru a asigura o acoperire eficientă a sistemului de alarmare la baraje și în aval de lacurile de acumulare.</p> <p>Instalarea de noi sirene (1612 sirene în conformitate cu Studiul de Fezabilitate existent) în zone cu risc mare/sectoare de râuri, în aval de baraje și 33 de centre de comandă bidirecționale (pentru SGA/ Sisteme Hidrotehnice și IJSU/administrație locală).</p> <p>Crearea de campanii de conștientizare a publicului pentru a crește înțelegerea semnificațiilor sunetelor sirenelor și a acțiunilor necesare după alertă și pentru a îmbunătăți stimularea acțiunilor populației în urma emiterii unui avertizări.</p>
Beneficii	<ul style="list-style-type: none"> - Acoperirea mai bună a sistemului de alarmare și înțelegerea populației și cunoașterea acțiunilor necesare după alertă - Îmbunătățirea procentului persoanelor situate în zonele de risc la inundații, aval de barajele din administrarea AN Apele Române care sunt avertizate / alarmate într-o situație de urgență - Sprijinirea capacității comunităților de a se angaja în activități de acțiune timpurie după emiteria unui avertizări, reducând astfel pagubele și decesele la un eveniment de inundație.

5. Planificarea răspunsului

Articol	5a
Nume	Baze de date pentru cunoștințe instituționale și consolidarea informațiilor
Cod	M42-RO47
Obiectiv	Crearea de baze de date pentru îmbunătățirea schimbului de informații și cunoștințe între instituțiile relevante legate de managementul riscului la inundații; Colectarea și consolidarea informațiilor pentru îmbunătățirea procesului de luare a deciziilor informate asupra riscurilor
Descriere funcțională	<p>În prezent, nu există baze de date care să colecteze informații privind investițiile efectuate de diverse instituții din România pentru managementul riscului la inundații și despre contribuțiile acestora la reducerea riscului.</p> <p>Prin urmare, este nevoie de îmbunătățirea integrării informațiilor și de a le face ușor accesibile de către toate părțile interesate implicate în gestionarea riscului la inundații.</p> <p>Crearea și menținerea unei baze de date pentru sistematizarea și publicarea informațiilor despre investițiile realizate de diferite instituții și contribuțiile acestora la reducerea riscului la inundații. În plus, ar fi bine să se includă în baza de date oportunitățile de finanțare existente/viitoare pentru managementul riscului la inundații.</p> <p>Stabilirea de protocoale standard pentru încărcarea informațiilor într-un format consistent, rezumate în manuale de utilizare și seminarii de formare online asociate pentru tot personalul implicat.</p>

Beneficii	<ul style="list-style-type: none"> - Sunt necesare baze de date îmbunătățite pentru a sprijini cunoștințele instituționale și integrarea informațiilor între diversele sectoare de activitate și niveluri de guvernare. - Cartografierea și diseminarea prin intermediul bazei de date a oportunităților de finanțare și oferirea de exemple de proiecte de succes de accesare a fondurilor, va spori oportunitățile pentru cereri de finanțare cu obiective similare și pentru transferul de „know-how”. Va fi creată o oportunitate pentru noi propuneri de proiecte de succes și creșterea fondurilor alocate pentru managementul riscului la inundații.
Articol	5b
Nume	Exerciții pentru colaborarea interinstituțională
Cod	M42-RO49, M43-RO51
Obiectiv	Îmbunătățirea colaborării interinstituționale prin efectuarea mai multor exerciții comune
Descriere funcțională	Programe anuale cu exerciții de simulare a producerii de inundații comune desfășurate de MMAP, ANAR și IGSU, care implică părți interesate la nivel local, cum ar fi grupuri profesionale, autorități locale și județene cu responsabilități în managementul riscului la inundații, comunități locale, școli, universități și sectorul privat. Acestea ar trebui să includă exemple de hazarduri multiple și în cascadă care însoțesc inundațiile (de exemplu, accidente chimice, biologice, radiologice și nucleare (accidente CBRN) sau alunecări de teren), în funcție de condițiile locale.
Beneficii	Creșterea numărului de exerciții comune, de colaborare interinstituțională, îmbunătățește pregătirea prin facilitarea unui răspuns eficient și efectiv, datorită unei mai bune coordonări cu actorii responsabili care lucrează împreună pentru a sprijini populația după emiterea unui avertizări și în timpul unei inundații, reducând astfel decesele și pagubele economice.
Articol	5c
Nume	Creșterea capacității serviciului de voluntariat
Cod	M24-RO8, M44-RO54, M43-RO53
Obiectiv	Creșterea capacității serviciului de voluntariat de situații de urgență la nivel de CLSU pentru sprijinirea eficientă a eforturilor privind managementul riscului la inundații
Descriere funcțională	Dezvoltarea și implementarea temeiului legal necesar pentru acordarea de beneficii voluntarilor și stabilirea unor mecanisme clare de finanțare în sistemul de management al situațiilor de urgență pentru a oferi o capacitate sporită primarilor de a încuraja recrutarea voluntarilor la nivel local. Asigurarea unor puteri sporite pentru șeful serviciului de voluntariat pentru situații de urgență în cadrul comunității locale, pentru a se asigura o concentrare unică asupra sarcinii în cauză. Aceasta trebuie să fie însoțită de stabilirea unei finanțări suficiente pentru a se asigura că nu este necesară o muncă alternativă.
Beneficii	<ul style="list-style-type: none"> - Capacitate crescută a serviciului de voluntariat de a sprijini intervențiile la nivel local, inclusiv: <ul style="list-style-type: none"> o răspuns instituțional sub formă de operațiuni de apărare activă împotriva inundațiilor, măsuri la nivel comunitar și gestionarea de bază a cursurilor de apă, operațiuni de căutare și salvare și de evacuare; o colaborarea cu populația și comunitățile locale pentru diseminarea mesajelor de avertizare și pentru sprijinirea evacuării bunurilor în locuri sigure și pentru aplicarea măsurilor de rezistență activă ; - Acțiunea timpurie a comunităților individuale și locale este consolidată, iar pagubele economice și decesele sunt reduse.
Articol	5d
Nume	Creșterea eficienței serviciului de voluntariat
Cod	M44-RO54, M24-RO8, M42-RO48
Obiectiv	Definirea clară a rolurilor și responsabilităților serviciului de voluntariat referitoare la managementul riscului la inundații
Descriere funcțională	Implementarea prevederilor Planurilor de Pregătire în domeniul Situațiilor de Urgență cu privire la Serviciul Voluntar pentru Situații de Urgență. Furnizarea de cunoștințe precise și înțelegerea sarcinilor în contextul lor local în legătură cu hazarduri locale și cu privire la utilizarea noilor echipamente, a comunicații și a sistemelor de alarmare livrate pentru localități.
Beneficii	<p>Eficiență crescută a Serviciul Voluntar pentru Situații de Urgență pentru a sprijini intervențiile la nivel local, inclusiv:</p> <ul style="list-style-type: none"> - răspuns instituțional sub forma operațiunilor de apărare activă împotriva inundațiilor, măsuri la nivel comunitar și gestionarea de bază a cursurilor de apă, operațiuni de căutare și salvare și de evacuare. - colaborarea cu locuitorii și comunitățile locale pentru diseminarea mesajelor de avertizare și pentru a sprijini evacuarea bunurilor în locuri sigure și punerea în aplicare a măsurilor de rezistență activă. - acțiunea timpurie a populației și a comunităților locale este consolidată, iar pagubele economice și decesele sunt reduse.
Articol	5e
Nume	Considerarea vulnerabilității pentru planificarea managementului riscului la inundații
Cod	M43-RO50, M43-RO51, M42-RO49

Obiectiv	Îmbunătățirea managementului riscului la inundații și a eforturilor de răspuns pentru grupurile vulnerabile și persoanele care posedă strategii limitate de adaptare în fața evenimentelor de inundații
Descriere funcțională	<p>Măsura urmărește să îmbunătățească integrarea în activitățile de management al riscului la inundații din România, luând în considerare vulnerabilitatea și grupurile vulnerabile în mod adecvat.</p> <p>Principalele grupuri identificate ca având o vulnerabilitate crescută în România sunt persoanele sărace, copiii și tinerii lipsiți de îngrijirea și sprijinul părintesc, vârstnicii singuri sau dependenți, populațiile de romi, persoanele cu dizabilități și persoanele care trăiesc în comunități sărace și marginalizate. Elaborarea Planurilor de Evacuare și Planurilor de Apărare Împotriva Inundațiilor, fenomenelor meteorologice periculoase având ca efect producerea de inundații, secetă hidrologică, accidente la construcții hidrotehnice, poluări accidentale pe cursurile de apă (pe scurt Planul de Apărare Împotriva Inundațiilor) la toate nivelurile, pentru a include o secțiune dedicată grupurilor vulnerabile și adaptarea asociată a intervențiilor necesare. Acest lucru va ajuta la intervenții mai reușite.</p> <p>Organizarea de seminarii de formare online și materiale de îndrumare realizate de IGSU, la 2 niveluri diferite – pentru CJSU, seminarii organizate, în colaborare, de IGSU, ANAR/ABA, Ministerul Muncii și agențiile dedicate din subordine (ANPD și ANPCA) și ONG-urile naționale și internaționale specializate pe grupuri vulnerabile (de ex. Salvați Copiii, UNICEF etc.), iar pentru CLSU – ISUJ, ABA/SGA, ONG-uri locale, reprezentanții în teritoriu ai agențiilor Ministerului Muncii. Materialele de îndrumare ar trebui să includă exemple de adaptări ale procedurilor de avertizare, evacuare și reconstrucție necesare pentru grupurile vulnerabile, folosind tipologii preconșitate, formulate la nivel național.</p> <p>Elaborarea listelor consolidate și a locațiilor persoanelor vulnerabile în cadrul unei unități administrativ teritoriale de către CLSU, care urmează să fie furnizate serviciilor de urgență pentru a le permite acestora să își planifice operațiunile în mod corespunzător în perioadele ex-ante anterioare unui eveniment de inundație.</p> <p>Elaborarea de recomandări pentru îmbunătățirea viitoare a datelor disponibile privind populația marginalizată și vulnerabilă, în special pentru comunitatea de romi.</p>
Beneficii	<ul style="list-style-type: none"> - Integrarea mai bună a vulnerabilității în Planul de Evacuare și în Planul de apărare împotriva inundațiilor este necesară pentru a sprijini pe cei mai vulnerabili din societatea românească. Această adaptare a măsurilor la nivel comunitar, a operațiunilor de căutare și salvare și evacuare, permite creșterea rezilienței pe termen lung, reducând șocurile și, astfel, sprijină pregătirea pe termen lung la inundații pentru grupurile vulnerabile. - Această măsură întărește, de asemenea, capacitățile individuale de adaptare prin sprijinirea celor mai vulnerabili, prin sprijinirea mutării bunurilor și implementarea măsurilor de rezistență activă care reduc pagubele economice și decese în rândul populației în cadrul căreia sunt cele mai probabile aceste efecte.
Articol	5f
Nume	Definirea și marcarea principalelor rute de evacuare
Cod	M42-RO48, M42-RO49, M43-RO51
Obiectiv	Creșterea eficienței procedurilor de evacuare în timpul unei inundații
Descriere funcțională	<p>În prezent, nu există cerințe ca rutele de evacuare să fie semnalizate clar, în teren, în ciuda faptului că astfel de rute au fost identificate în Planul de Evacuare și în Planul de Apărare Împotriva Inundațiilor, iar evacuarea se bazează în principal pe capacitatea indivizilor de autoevacuare, sub coordonarea reprezentanților autorităților locale. Fără căi de evacuare semnalizate clar, luând în considerare rezultatele modelării inundațiilor, există riscul ca persoanele care nu sunt familiarizate cu o zonă locală să se evacueze pe rute nesigure sau să ajungă în zone predispușe la inundații în timpul unei situații de urgență.</p> <p>Este necesară marcarea în teren a traseelor și raioanelor de evacuare.</p>
Beneficii	Definirea și marcarea în teren a rutelor de evacuare și raioanelor de evacuare sunt necesare pentru a sprijini o evacuare eficientă și efectivă în timpul inundațiilor. Acest lucru asigură utilizarea de către populație a rutelor care sunt sigure în timpul unui eveniment de inundație după primirea unui avertizări, reducând astfel pierderile de vieți omenești.

6. Pregătire, Răspuns

Articol	6a
Nume	Creșterea capacității operative a Serviciilor Situații de Urgență ale ANAR-ABA-SGA și ale Formațiilor de intervenție operativă din cadrul AN Apele Române
Cod	M44-RO54, M41-RO45, M41-RO44
Obiectiv	Creșterea capacității și eficienței Serviciilor Situații de Urgență, Dispecerate și ale formațiilor de intervenție rapidă din cadrul ANAR
Descriere funcțională	<p>În prezent, ANAR se confruntă cu provocări în ceea ce privește asigurarea necesarului de personal în cadrul serviciilor Situații de Urgență, Dispecerat precum și a formațiilor de intervenție operativă</p> <p>În cadrul Serviciilor Situații de Urgență, Dispecerat se colectează, sintetizează informațiile, se prelucrează datele privind situația și evoluția fenomenelor hidrometeorologice periculoase având ca efect producerea de inundații, se sintetizează măsurile întreprinse și se dispun măsurile necesare pentru diminuarea efectelor negative a evenimentelor înregistrate.</p> <p>Serviciul Dispecerat asigură, prin tehnica din dotare, fluxul informațional operativ decizional, colectarea informațiilor, validarea și centralizarea acestora, ce caracterizează starea Sistemului Național de Gospodărire a Apelor, răspunde de informarea zilnică și operativă a conducerii Administrației Naționale „Apele Române” - ABA – SGA/SHI și a autorităților publice centrale și locale și dispune măsurile necesare pentru diminuarea efectelor negative a evenimentelor înregistrate.</p> <p>Pentru un proces decizional îmbunătățit în situații de urgență, se impune asigurarea necesarului de personal specializat conform cerințelor structurii organizatorice în care va activa, dotarea cu echipamente performante a serviciilor operative dar și pregătirea continuă a personalului existent.</p> <p>Serviciile Situații de Urgență, Dispeceratele existente de la ABA/SGA precum și formațiile de intervenție operativă trebuie consolidate cu echipamente moderne și resurse umane:</p> <ul style="list-style-type: none"> - Dotarea serviciilor situații de urgență, dispecerat, cu echipamente moderne, performante de monitorizare, implementarea panourilor de vizualizare (monitoare de mari dimensiuni) capabile să afișeze în timp real toate aplicațiile existente, colectarea automată a datelor hidrologice de la stațiile automate, integrate cu lumini de avertizare codificate ROGV (Rosu, Portocaliu, Galben, Verde), - Dotarea serviciilor situații de urgență, dispecerat cu echipamente IT moderne, performante pentru accesul independent, operarea și backup-ul tuturor sistemelor create conform 3a și 3b la nivel ANAR- ABA -SGA. - Recrutarea de personal în cadrul serviciilor operative înainte de manifestarea deficitului de personal. - Revizuirea legislației în vederea reglementării activității desfășurate de personalul operativ din cadrul AN Apele Române.
Beneficii	<ul style="list-style-type: none"> - Creșterea capacității serviciilor situații de urgență, dispecerate și a echipelor de intervenție conduce la un management al riscului la inundații decizional operativ și eficient, asigură un răspuns eficient din partea formațiilor de intervenție operative din cadrul AN Apele Române și a Unităților operative (detașamente, formații etc.) din cadrul ISU. - Pregătirea permanentă a personalului operativ pentru intervenții în situații de urgență conduce la reducerea efectelor negative înregistrate ca urmare a producerii inundațiilor (reducerea pagubelor materiale, evitarea pierderilor de vieți omenești, măsuri de sprijin la nivel comunitar)
Articol	6b
Nume	Creșterea capacității Centrelor de Intervenție Rapidă
Cod	M44- RO54, M41-RO45, M41-RO44
Obiectiv	Creșterea capacității de răspuns a ANAR (Centrele de Intervenție Rapidă)

Descriere funcțională	<p>Rețeaua actuală de 23 de Centre de Intervenție Rapidă realizată de ANAR prin obiectivul de investiții 2 al proiectului WATMAN (aprobat prin HG 1171/2006) și-a dovedit importanța în a oferi un răspuns eficient și efectiv pentru managementul riscului la inundații în toate zonele necesare din România.</p> <p>Pentru creșterea eficienței este necesară o capacitate sporită în ceea ce privește mijloacele și forțele de intervenție pentru a asigura o intervenție optimă, eficientă în primă fază asupra lucrărilor hidrotehnice din administrare, parte a Sistemului Național de Gospodărire a Apelor, precum și ulterior, la solicitarea CLSU și CJSU, dacă forțele de intervenție ale acestora sunt depășite.</p> <p>Inițial CIR-urile au fost dotate cu același tipuri de echipamente, ulterior, prin achizițiile anuale, acestea au fost îmbunătățite în funcție de fondurile alocate la nivelul fiecărei ABA. Centrele de Intervenție Rapidă trebuie să-și sporească capacitatea de răspuns prin reînnoirea/dotarea de echipamente, inclusiv vehicule, pentru a deservi zonele îndepărtate:</p> <ul style="list-style-type: none"> - Dotarea cu autoutilitare, autovehicule pentru transportul materialelor, mijloacelor și forțelor de intervenție, echipamente portabile de monitorizare (drone echipate cu senzori adecvați utilizați pentru managementul riscului la inundații, echipamente electrorezistive/georadar pentru monitorizarea comportării construcțiilor hidrotehnice, piese de schimb pentru repararea stațiilor hidrometrice etc.), echipamente de comunicație prin satelit, generatoare electrice, pompe și unități de potabilizare a apei, etc. - Dotarea cu utilaje moderne, performante pentru intervenții în zone greu accesibile, excavatoare tip "spider" și autovehicule amfibie pentru transportul în siguranță a mijloacelor și forțelor de intervenție în zonele inundate, excavatoare cu brațe lung, etc.
Beneficii	<ul style="list-style-type: none"> - Îmbunătățirea capacității de răspuns a ANAR, măsuri de sprijin la nivel comunitar, intervenții operative pentru exploatarea în condiții de siguranță a Sistemului Național de Gospodărire a Apelor; - Reducerea constantă a pagubelor potențiale identificate în zonele cu risc semnificativ la inundații (creșterea populației apărute, locuințe, obiective socio-economice, terenuri agricole, etc)
Articol	6c
Nume	Extinderea capacității de intervenție a IGSU
Cod	M44-RO54, M42-RO49
Obiectiv	Creșterea capacității de răspuns a IGSU
Descriere funcțională	<p>Răspunsul operativ în caz de dezastră este furnizat la nivel teritorial, în principal, de către structurile /instituțiile aflate în subordonarea/ sub coordonarea Departamentului pentru Situații de Urgență din cadrul MAI: IGSU prin unitățile subordonate, IGAv, UPU-SMURD din cadrul spitalelor de urgență, serviciile județene de ambulanță și salvamont.</p> <p>IGSU reprezintă principala instituție prin intermediul căreia sunt asigurate capacitățile necesare desfășurării acțiunilor de răspuns în cazul unor dezastră, aceste capacități regăsindu-se în cadrul celor 41 de inspectorate pentru situații de urgență, fiecare având ca zonă de responsabilitate teritoriul unui județ, precum și o unitate de intervenție specială care are competență națională. Aceste structuri operative cu un total de 193 de subunități de intervenție sunt distribuite în peste 370 de locații, pentru a asigura un timp de răspuns scurt și, respectiv, pentru a acoperi întreg teritoriul național.</p> <p>Aceste centre existente sunt distribuite spațial și ar trebui să permită timpi de reacție pentru intervenții în 20 de minute pentru protecția populației din întreaga țară. Cu toate acestea, în locații îndepărtate, acest lucru nu se întâmplă în prezent din cauza lipsei unui număr suficient de Unități Operative (detașamente și formații pentru situațiile de urgență). În plus, unitățile existente au o dezvoltare insuficientă a sistemelor de comandă și control. Unitățile operative pentru situații de urgență ale IGSU au beneficiat de echipamente furnizate de Proiectul Multirisic I, Vision 2020 POIM (2014-2020) finanțat prin Programul Operațional Infrastructură Mare, „Îmbunătățirea capacității de răspuns la urgențe medicale” proiect prin POR 2014-2020 și alocările prin bugetul de stat. Cu toate acestea, Unitățile operative IGSU încep acum să îmbătrânească și sunt necesare îmbunătățiri îmbunătățite pentru a permite un răspuns eficient, inclusiv: bărci, excavatoare, buldozere și camioane. În plus, este nevoie de creșterea numărului de Unități operative și a infrastructurii de stocare de sprijin pentru a putea respecta mai bine timpul de reacție al regulii de 20 de minute. Este nevoie de 50 de Unități operative (detașamente și formații), 7 noi infrastructuri de depozitare și o dotare sporită cu personal și echipamente.</p>
Beneficii	<ul style="list-style-type: none"> - Creșterea capacității de răspuns a IGSU va permite: măsuri îmbunătățite de intervenție la nivel de comunitate, de căutare și salvare, de evacuare, de evacuare a populației și bunurilor în locații sigure și operarea măsurilor de rezistență activă, ajutând la reducerea pagubelor economice și a deceselor cauzate de inundații. - Astfel de îmbunătățiri pentru pregătirea intervenției în cazul inundațiilor au, de asemenea, beneficii asociate pentru rezistența la hazarduri multiple.
Articol	6d
Nume	Îmbunătățirea capacității de răspuns la inundații a autorităților responsabile
Cod	M44-RO54, M42-RO47, M42-RO49
Obiectiv	Integrarea/actualizarea informațiilor privind dotarea cu materiale, mijloace și forțe de intervenție pentru îmbunătățirea capacității de răspuns a autorităților responsabile pe tipuri de risc.

Descriere funcțională	<p>La nivel județean, în cadrul Comitetului Județean pentru Situații de Urgență, al Inspectoratului pentru Situații de Urgență Județean, se actualizează anual Registrul de Capabilități al autorităților cu responsabilități în managementul tipurilor de risc, așa cum au fost definite în HG nr.557/2016.</p> <p>Este necesară dezvoltarea unei baze de date centralizată privind capabilitățile de care dispun instituțiile cheie privind managementul riscului la inundații IGSU și ANAR, o bază de date care să permită consolidarea dotării cu echipamente pe zone și instituții. În special la nivel județean pentru Unitățile operative ale IGSU și Formațiile de intervenție operativă ale ANAR.</p> <p>Este necesară crearea și întreținerea continuă a bazei de date care să permită furnizarea informațiilor asupra echipamentelor din stocurile existente (de exemplu, IGSU, ANAR), completarea stocului de materiale post eveniment conform Normativului cadru de dotare prevăzut în Ordinul comun MAP/MAI nr.459/78/2019, informații referitor la personalului instruit cu privire la utilizarea echipamentelor din dotare.</p> <p>Personalul ambelor instituții va fi instruit cu privire la utilizarea tuturor tipurilor de echipamente din stocurile proprii. În acest scop vor fi organizate sesiuni de instruire/exerciții de simulare cu aplicații practice în teren.</p>
Beneficii	Utilizarea eficientă a echipamentelor disponibile pentru situațiile de urgență îmbunătățește răspunsul instituțional, oferind astfel reduceri ale pagubelor economice și pierderilor de vieți omenești, precum și oferind beneficii sporite pentru activitățile de pregătire și răspuns pentru hazarduri multiple.
Articol	6e
Nume	Furnizarea de rețele de comunicații redundante pentru ANAR
Cod	M41-RO44,
Obiectiv	Îmbunătățirea rețelei de comunicații cu redundanță pentru a permite un răspuns eficient la inundații
Descriere funcțională	<p>Această măsură face parte din Proiectul WATMAN II, care urmează să fie implementat de ANAR pentru modernizarea comunicațiilor pentru situațiile de urgență, ca back-up la vechiul sistem de radiocomunicații. Redundanța comunicării este esențială pentru a se asigura că, în timpul evenimentelor de inundație, datele în timp real ajung la autoritățile decizionale, astfel încât să poată fi luată o decizie informată asupra riscurilor. În plus, este esențial să existe canale de comunicare robuste și fiabile pentru ca autoritățile să coordoneze răspunsul la evenimentul de inundație.</p> <p>În prezent, principiul redundanței nu este acoperit pe deplin și este necesar să se planifice, să se definească și să se implementeze un sistem de comunicare rezistent care să asigure livrarea, stocarea și utilizarea datelor și comunicarea și coordonarea autorităților pentru a lua decizii în timpul unei inundații.</p>
Beneficii	<ul style="list-style-type: none"> - Este necesară o rețea de comunicații îmbunătățită pentru a sprijini capacitățile instituționale de răspuns în urma emiterii unor avertismente de inundații, cu coordonare la nivelul întregului domeniu al actorilor care activează în domeniu și furnizarea unui răspuns integrat și cuprinzător. - Comunicarea îmbunătățită va sprijini funcționarea apărării active împotriva inundațiilor, măsurile la nivel comunitar, gestionarea cursurilor de apă, operațiunile de căutare și salvare și evacuare înaintea și în timpul unei inundații, producând astfel o reducere a pagubelor economice și a deceselor. Furnizarea de echipamente de comunicații îmbunătățite va oferi beneficii suplimentare răspunsului la hazarduri multiple și creșterea rezilienței localităților.
Articol	6f
Nume	Asigurarea resurselor materiale necesare gestionării în bune condiții a acțiunilor de evacuare din zonele de risc
Cod	M44-RO54
Obiectiv	Creșterea asigurării resurselor necesare pentru evacuarea eficientă și eficace în caz de inundații
Descriere funcțională	<p>Stabilirea locurilor de adăpost este considerată o condiție prealabilă în procesul de planificare a evacuării. Cu toate acestea, identificarea în continuare a acestor locuri ar trebui să ia în considerare factori suplimentari, cum ar fi modurile de transport disponibile și accesul în momente de situații de urgență. În plus, este important să se planifice în avans alocarea resurselor pentru a putea răspunde eficient la un eveniment de inundație. Pentru a asigura o evacuare eficientă și eficientă în cadrul acestei măsuri se intenționează implementarea următoarelor:</p> <ul style="list-style-type: none"> - Crearea unui inventar al clădirilor capabile să acționeze ca centre de adăpost pentru evacuați în fiecare regiune sau locații în care pot fi amplasate adăposturi temporare. Locația acestor amplasamente potențiale ar trebui identificată pentru a permite analiza spațială și testarea scenariilor pentru a identifica timpul necesar pentru evacuarea populației din zonele predispușe la inundații după emiterii unui avertizări. - Instruire sporită oferită intern întregului personal de la nivelul autorității publice locale pentru a le permite să asiste în mod eficient în timpul procedurilor de evacuare. Această instruire ar trebui să fie asigurată de membrii personalului implicați în prezent în operațiunile de evacuare. - Furnizarea de echipamente pentru evacuarea în siguranță.
Beneficii	Sunt necesare resurse îmbunătățite pentru a sprijini o evacuare eficientă și eficientă în urma emiterii unui avertizări pentru inundații severe, prevenind astfel pierderea de vieți omenești și asigurând siguranța populației.
Articol	6g
Nume	Creșterea capabilității Unităților Operative Județene
Cod	M44-RO54

Obiectiv	Dotarea Unităților Operative Județene, cel puțin, la nivelul cerințelor minime privind dotarea cu materiale și mijloacele de intervenție în situații de urgență
Descriere funcțională	În cazul unei situații de urgență generate de producerea unor inundații, Comitetul Județean pentru Situații de Urgență se întrunește în regim de urgență, fie la sediul Prefecturii, fie în spații special amenajate pentru Centrul de Conducere și Coordonare a Intervențiilor la nivel Județean. Condițiile nu sunt uniforme la nivelul tuturor județelor și există diferențe care limitează coordonarea eficientă a activității de răspuns la inundații. Furnizarea de dotări îmbunătățite pentru centrele de comandă și control ale Comitetului Județean pentru Situații de Urgență sub formă de locații securizate în perioadele de inundații, cu echipament minim precum asigurarea unui fax, imprimantă și facilități pentru ședințe online va facilita luarea deciziilor în timp real, cu implicarea tuturor părților interesate (Grupurilor de Suport Tehnic).
Beneficii	<ul style="list-style-type: none"> - Îmbunătățirea dotărilor pentru Unitățile operative județene cu asigurarea cerințelor minime pentru echipamente va îmbunătăți structurile de comandă și control pentru managementul riscului la inundații și va îmbunătăți coordonarea în teren. - Sunt obținute beneficii în funcționarea apărării active împotriva inundațiilor, măsurilor la nivel comunitar, gestionării cursurilor de apă, operațiunilor de căutare și salvare și evacuare. Dezvoltarea acestor dotări poate spori acțiunea publică prin difuzarea îmbunătățită a avertizărilor și sprijinul pentru evacuarea populației și bunurilor către zone de siguranță, operarea măsurilor de rezistență activă și consolidarea rezilienței pe termen lung la hazarduri multiple.

Anexa 18. Lista activităților de comunicare specifice de la nivel național / de la nivelul A.B.A-urilor

Nr. Crt.	Tip activitate	Tipuri de activitati incluse la categoria "Altele"	Data/Perioada la care a avut loc informarea	Subiectele abordate	Categoriile de stakeholderi informati	Tipuri de stakeholderi informati si inclusi la categoria "Altele"
1	Internet	Sedinte Social media Postare pe contul oficial de facebook Informari generale	noiembrie 2021 martie 2022 martie - noiembrie 2022	Prezentari : - proiectul ROFLOODS - realizarea etapei de evaluare preliminara a riscului la inundatii APSFR - etapa de Screening (selectarea masurilor) - contextul elaborarii HHRI - modul de elaborare a HHRI - prezentarea si lansarea Web Viewer - utilizarea Web Viewer - descrierea Programului de Masuri - descrierea modului de realizare a Fiselor Descriptive - avizarea HHRI - versiunea preliminara a PMRI	Toate	
	Site-uri cu rețele sociale					
	Comunicat de Presa					
	Internet					
2	Comunicat de Presa		noiembrie 2021 martie 2022 martie - noiembrie 2022	Prezentari : - proiectul ROFLOODS - realizarea etapei de evaluare preliminara a riscului la inundatii APSFR - etapa de Screening (selectarea masurilor) - contextul elaborarii HHRI - modul de elaborare a HHRI - prezentarea si lansarea Web Viewer - utilizarea Web Viewer - descrierea Programului de Masuri - descrierea modului de realizare a Fiselor Descriptive - avizarea HHRI - versiunea preliminara a PMRI	Toate	
	Site-uri cu rețele sociale					
	Mass-media (ziare, TV, radio)					
	Internet					
3	Site-uri cu rețele sociale	Workshop- Protect 4Stream-Nehoiu, Buzău	noiembrie 2021 martie 2022 martie - noiembrie 2022	Prezentari : - proiectul ROFLOODS - realizarea etapei de evaluare preliminara a riscului la inundatii APSFR	Toate	

Nr. Crt.	Tip activitate	Tipuri de activitati incluse la categoria "Altele"	Data/Perioada la care a avut loc informarea	Subiectele abordate	Categoriile de stakeholderi informati	Tipuri de stakeholderi informati si inclusi la categoria "Altele"
	Invitații către părțile interesate Corespondeță directă			<ul style="list-style-type: none"> - etapa de Screening (selectarea masurilor) - contextul elaborarii HHRI - modul de elaborare a HHRI - prezentarea si lansarea Web Viewer - utilizarea Web Viewer - descrierea Programului de Masuri - descrierea modului de realizare a Fiselor Descriptive - avizarea HHRI - versiunea preliminara a PMRI 		

Anexa 19. Lista activităților de consultare și implicare la nivel național a părților interesate, feedback-ul primit și impactul asupra P.M.R.I. Ciclu II

Nr. Crt.	Subiectul consultării	Perioada consultării	Stakeholder consultat	Tipuri de stakeholderi consultați și incluși la categoria "Altele"	Prin ce metode s-a realizat consultarea publică	Tipuri de metode utilizate pentru consultare și incluse la categoria "Altele"	Prin ce metode s-au informat stakeholderii despre consultarea publică	Metode prin care s-au informat stakeholderii despre consultarea publică incluse la categoria "Altele"	Feedback primit de la stakeholderi (comentarii, sugestii, întrebări etc)	Modul în care a fost transmis feedbackul	Tipuri de moduri în care a fost transmis feedback-ul și incluse la categoria "Altele"	Schimbările realizate asupra PMRI ca urmare a feedbackului primit/participării publicului	Tipuri de schimbări realizate asupra PMRI și incluse la categoria "Altele"	A fost informat stakeholderul cu privire la rezultat?
1	Continutul Programului de Masuri*	noiembrie- decembrie 2021	Onguri / Protecția Naturii	Comunități online, ANIF, Romsilva, ISU, Prefectura, CJ, Primăriei, UTCB, Agenția Națională pentru Aree Protejate, CFR Călători- Sucursala Regională	Internet	Adresă de email @inundatii.ro	Rețele sociale	Deschiderea unei secțiuni în site-ul ANAR: Consultare publică, publicarea unei adrese de email pe pagina de facebook, instagram unde să așteptăm sugestii etc.	Email	Email	Notă în cadrul aplicației Web-Viewer	Alte rezultate	Fara schimbări asupra PMRI / S-au primit doar întrebări nu și sugestii sau comentarii asupra informațiilor prezentate	Da
	Obiectivele și misiunea MRI;		Autorități Responsabile Cu Protecția Civilă		Rețele sociale	Secțiune site rowater.ro/www.mmediu.ro- Consultare publică	Mass-media (ziare, TV, radio)			Fax		Modificări ale selecției măsurilor	Remodelare APSFR- râul de Jiul de Est - aval de localitatea Campa, sector îndiguit	Da
	Metodologia de elaborare;		Autorități Responsabile Cu Avertizarea/Apărarea Împotriva Inundațiilor		Alte(detaliați în coloana următoare)	Comunicat de presă	Internet			Verbal și notate în minuta intalnirii		Modificări ale metodologiilor utilizate		
	Elaborarea HHRI		Alte (detaliați în coloana următoare)			Puncte de vedere în ceea ce privește măsurile la 6 UAT- furnizarea unor date de contact a persoanelor de la primărie				Alte (detaliați în coloana următoare)		An-gajamentul de acțiune în următorul ciclu al P.M.R.I.		
	Procesul de coordonare cu PMBH;		Toate categoriile			Telefonic, fișe descriptive, skype, întâlnire online,						An-gajamentul de a continua cercetările		
	Procesul de coordonare cu PMBH;		Mass-media, influenceri, ONG, Membrii Comitetului de Bazin											
2	Continutul Programului de Masuri*	februarie- septembrie 2022	Alte (detaliați în coloana următoare)	ong	Internet	Adresă de email @inundatii.ro	Mass-media (ziare, TV, radio)	Întâlniri de lucru cu autoritățile locale și județene din județele riverane Dunării (Argeș, Buzău,	Verbal și notate în minuta intalnirii	Cereri de lămurire, schimb de informații- email	Alte rezultate	Fara schimbări asupra PMRI / S-au primit doar întrebări nu și sugestii sau comentarii asupra informațiilor prezentate	Da	
	Elaborarea HHRI		Invitații către părțile interesate		Facebook, instagram, youtube	Internet	Întrebare privind studiile și măsurătorile topografice ce stau la baza modelărilor și realizării hărților de hazard							
	Obiectivele și misiunea MRI;		Toate categoriile		Alte(detaliați în coloana următoare)	Comunicat de presă, workshop - intalnire de lucru - Nehoiu- ProtectStream4SEa - 4.07.2022								Rețele sociale

Nr. Crt.	Subiectul consultării	Perioada consultării	Stakeholder consultat	Tipuri de stakeholderi consultați și incluși la categoria "Altele"	Prin ce metode s-a realizat consultarea publică	Tipuri de metode utilizate pentru consultare și incluse la categoria "Altele"	Prin ce metode s-au informat stakeholderii despre consultarea publică	Metode prin care s-au informat stakeholderii despre consultarea publică, incluse la categoria "Altele"	Feedback primit de la stakeholderi (comentarii, sugestii, întrebări etc)	Modul în care a fost transmis feedbackul	Tipuri de moduri în care a fost transmis feedback-ul și incluse la categoria "Altele"	Schimbările realizate asupra PMRI ca urmare a feedbackului primit/participării publicului	Tipuri de schimbări realizate asupra PMRI și incluse la categoria "Altele"	A fost informat stakeholderul cu privire la rezultat?
	Metodologia de elaborare;		Onguri / Protecția Naturii	mass-media	Corespondență directă	Publicare de materiale consultative pe site-ul www.rowater.ro , www.mmediu.ro	Corespondență directă							
	Elaborarea HHRI				Consultare scrisă	Secțiune site rowater.ro - Consultare publică	Invitații către părțile interesate							
	Procesul de coordonare cu PMBH;				Materiale tipărite	Facebook, Instagram								
3	Continutul Programului de Masuri*	septembrie 2022	Altele (detaliați în coloana următoare)	mass-media, influențeri, ONG, întâlnire TAG (ANAR+MMAP+Banca Mondială)	Internet	WebViewer Public, platforma inundatii.ro	Corespondență directă	Sesiune/workshop cu reprezentanții ICPDR	pagina de facebook - inundatii.ro , rowater@apele.romane.gov.ro , site-ul www.rowater.ro și www.mmediu.ro	Email	Răspunsuri pe email	Suplimentarea de informații noi	Fără schimbări asupra PMRI / S-au primit doar întrebări nu și sugestii sau comentarii asupra informațiilor prezentate	Da
	Elaborarea HHRI		Toate categoriile		Sesiune de comunicări	Prezentarea proiectului Ro-Floods în cadrul Grupului 42 de experți de la nivelul ICPDR	Altele (detaliați în coloana următoare)				Comentarii pe paginile de socializare			
4	Elaborarea HHRI	octombrie 2022	Altele (detaliați în coloana următoare)	Mass-media, influențeri, ONG, întâlnire TAG	Altele (detaliați în coloana următoare)	pagina www.inundatii.ro , site-ul www.rowater.ro și www.mmediu.ro	Mass-media (ziare, TV, radio)	share de pe pagina de Facebook www.inundatii.ro , telefon, email, site-ul www.rowater.ro , www.mmediu.ro , publicare conținut în secțiunea de Consultare publică ale ABA riverane	telefon, comunicare prin email	Telefon	Răspunsuri telefonice	Adaptarea la măsurile specifice	Da	
	Continutul Programului de Masuri*		Autorități ce Efectuează Lucrări De Descare, Drenaj, Combaterea Eroziunii Solului		Internet	Comunicat de presă	Internet							
	Continutul PMRI;		Onguri / Protecția Naturii		Rețele sociale	facebook, Instagram	Rețele sociale							
	Procesul de coordonare cu PMBH;		Autorități Locale / Regionale		Corespondență directă	Adresă de email @inundatii.ro	Mass-media (ziare, TV, radio)							
	Obiectivele și misiunea MRI;		Autorități Responsabile Cu Avertizarea/Apărarea Împotriva Inundațiilor		Invitații către părțile interesate	WebViewer Public, platforma inundatii.ro	Altele (detaliați în coloana următoare)							
5	Continutul PMRI;	decembrie 2022 - martie 2023	Altele (detaliați în coloana următoare)	Mass-media, influențeri, ONG	Internet	Emailing @inundatii.ro	Mass-media (ziare, TV, radio)	Aplicarea unui chestionar în cadrul ședinței Comitetului de Bazin (Buzău) pentru a verifica nivelul de înțelegere al informațiilor legate de riscul de inundații, Fișele descriptive - măsuriri și aspecte tehnice	comunicări de acord, discuții referitoare la consultarea HHRI pe platforma WebViewer	Verbal și notate în minuta întâlnirii	Răspunsuri telefonice	Suplimentarea de informații noi	Fără schimbări asupra PMRI / Pana în prezent nu s-au primit sugestii sau comentarii asupra draft-ului PMRI	Nu
	Metodologia de elaborare;		Toate categoriile		Materiale tipărite		Altele (detaliați în coloana următoare)							
	Obiectivele și misiunea MRI;		Autorități Responsabile Cu Protecția Civilă		Altele (detaliați în coloana următoare)	Comunicat de presă	Rețele sociale							
	Continutul Programului de Masuri*				Zile de consultare publică	Secțiune site rowater.ro - Consultare publică								

Nr. Crt.	Subiectul consultării	Perioada consultării	Stakeholder consultat	Tipuri de stakeholderi consultați și incluși la categoria "Altele"	Prin ce metode s-a realizat consultarea publică	Tipuri de metode utilizate pentru consultare și incluse la categoria "Altele"	Prin ce metode s-au informat stakeholderii despre consultarea publică	Metode prin care s-au informat stakeholderii despre consultarea publică, incluse la categoria "Altele"	Feedback primit de la stakeholderi (comentarii, sugestii, întrebări etc)	Modul în care a fost transmis feedbackul	Tipuri de moduri în care a fost transmis feedback-ul și incluse la categoria "Altele"	Schimbările realizate asupra PMRI ca urmare a feedbackului primit/participării publicului	Tipuri de schimbări realizate asupra PMRI și incluse la categoria "Altele"	A fost informat stakeholderul cu privire la rezultat?	
	Procesul de coordonare cu PMBH;						Altele (detaliați în coloana următoare)								
	Elaborarea HHRI		Autorități Responsabile Cu Avertizarea/Apărarea Împotriva Inundațiilor			Fisă descriptivă Petroșani- s-a transmis către Primărie pentru observații		Ședințe online -Buzău 8.12.2022				Alte rezultate	avizare HHRI - Buzău	Da	
	Conținutul PMRI;		Autorități ce Efectuează Lucrări De Descare, Drenaj, Combaterea Eroziunii Solului												
			Serviciile De Urgență												
			Autorități Locale / Regionale												
			Agricultură / Fermieri												

Anexa 20. Lista activităților de implicare la nivel regional a părților interesate, feedback-ul primit și rezultatele acestei activități

Nr. Crt.	Subiectul implicării stakeholderilor	Perioada/Data implicării	Stakeholder implicat (selectați din lista)	Tipuri de stakeholderi implicați și incluși la categoria "Altele"	Metode utilizate pentru implicare	Tipuri de metode utilizate pentru implicare și incluse la categoria "Altele"	Feedback primit de la stakeholderi (comentarii, sugestii, întrebări etc)	Denumire APSFR pentru care s-a primit feedbackul	Cod UE APSFR pentru care s-a primit feedbackul	Modul în care a fost transmis feedbackul (selectați din lista)	Tipuri de moduri în care a fost transmis feedbackul și incluse la categoria "Altele"	Schimbările realizate asupra PoM (Program de Masuri) ca urmare a feedbackului primit/participării publicului (selectați din lista)	Tipuri de schimbări realizate asupra PoM și incluse la categoria "Altele"	A fost informat stakeholderul cu privire la rezultat?					
1	Screening	noiembrie-decembrie 2021	Toate categoriile	Prefectura, CJ, ISU, DADP, ANIF, ROMSILVA	Sedinte online sau in persoana	Adresa de email @inundatii - publicată pe paginile de socializare și site-ul www.rowater.ro Solicitare informatii telefonice și prin email WWF Romania	Întrebări legate de modul de utilizare a platformei www.inundatii.ro	APSFR sursa fluviala "Prahova aval localitatea Comarnic"	RO5-11.01.020....-01A	Telefon	răspuns telefonic	Suplimentarea de informații noi		da					
			Toate categoriile									Suplimentarea de informații noi							
2	Strategiile APSFR	noiembrie 2021- Olt, iulie 2022- februarie 2023 - celelalte ABA Riverane	Toate categoriile		Alte activitati de informare cu oportunitati de discutie si dialog	comunicat de presă	Întrebări legate de metologiile de desemnare ale APSFR	APSFR sursa pluviala "Ploiesti"	RO5-11.01.020.13.14.-130543-P-A	Email	răspuns la email	Suplimentarea de informații noi		da					
3	Strategiile la nivel de UoM	mai 2021- Olt, iulie 2022- februarie 2023- celelalte ABA Riverane	Toate categoriile		Sedinte online sau in persoana	comunicat de presă	Reprezentant ANANP, Romsilva, Parc Natural "Porțile de Fier", Primăria Timișoara solicită informații referitoare la fiecare APSFR	râul Bega, aval localitatea Topolovățul Mic, sector îndiguit	RO1-05.01	Alte (detaliati in coloana urmatoare)	Comentarii, observatii, solicitari și răspunsuri legate de modul de accesare a informațiilor de pe site-ul inundatii.ro	Suplimentarea de informații noi		da					
															Alte activitati de informare cu oportunitati de discutie si dialog	r. Ialomița - aval mun. Târgoviște - am ac. Dridu	RO5-11.01.....-01A		
	12+12+6	noiembrie 2021, iulie 2022- februarie 2023	Toate categoriile		Alte activitati de informare cu oportunitati de discutie si dialog	Cont in webviewer	Skype, zoom, TeamViewer, Facebook - rețele sociale	r. Bizdidel	RO5-11.01.008....-01A										
	Elaborare HHRI	noiembrie 2021, octombrie 2022- Olt, iunie 2022- celelalte ABA Riverane						ISU, IN-HGA, Primării, CJ, UTCB	r. Vulcana - av. loc. Vulcana de Sus	RO5-11.01.009....-01A									
									r. Ocnita - av. confl. V. Olan	RO5-11.01.011.01....-01A									
									r. Cricov - av. confl. Strambul	RO5-11.01.016....-01A									
									r. Ialomița - aval ac. Dridu	RO5-11.01.....-02A									
									r. Ialomicioara - av. confl. Pârâul Crângului	RO5-11.01.007....-01A									
									r. Provița - av. confl. Târșea	RO5-11.01.016.04...-01A									
									r. Prahova - av. loc. Comarnic	RO5-11.01.020....-01A									
r. Teleajen - av. loc. Teisani	RO5-11.01.020.13...-01A																		
r. Varbilau - am. loc. Tarsoreni	RO5-11.01.020.13.11...-01A																		
r. Telega - av. loc. Melicesti	RO5-11.01.020.13.12...-01A																		

Nr. Crt.	Subiectul implicării stakeholderilor	Perioada/Data implicării	Stakeholder implicat (selectați din lista)	Tipuri de stakeholderi implicați și incluși la categoria "Altele"	Metode utilizate pentru implicare	Tipuri de metode utilizate pentru implicare și incluse la categoria "Altele"	Feedback primit de la stakeholderi (comentarii, sugestii, întrebări etc)	Denumire APSFR pentru care s-a primit feedbackul	Cod UE APSFR pentru care s-a primit feedbackul	Modul în care a fost transmis feedbackul (selectați din lista)	Tipuri de moduri în care a fost transmis feedbackul și incluse la categoria "Altele"	Schimbările realizate asupra PoM (Program de Masuri) ca urmare a feedbackului primit/participării publicului (selectați din lista)	Tipuri de schimbări realizate asupra PoM și incluse la categoria "Altele"	A fost informat stakeholderul cu privire la rezultat?	
								r. Slănic - av. loc. Groșani	RO5-11.01.020.13.11.02.-01A						
								r. Sarata - av. confl. Naianca	RO5-11.01.022....-01A						
								r. Buzău - av. confl. Cășoaca Mare	RO5-12.01.082....-01A						
								r. Buzau - av. confl. Paraul Ilcii - am. confl. Crasna	RO5-12.01.082....-02A						
								r. Dalghiu - av. confl. Valea Sasului	RO5-12.01.082.02...-01A						
				RADJP Sibiu, Apa-vil, Hidro-electrica				r. Acris - av. confl. Paejului	RO5-12.01.082.04...-01A						
								r. Ladauti - av. loc. Ladauti	RO5-12.01.082.06...-01A						
								r. Barcani - av. confl. Valea Chi-usurugului	RO5-12.01.082.06.01...-01A						
								r. Bărbat - av. confl. Scrădoasa	RO5-12.01.082.06.02...-01A						
								r. Bâsca Chiojdului - av. loc. Bâsca Chiojdului	RO5-12.01.082.22...-01A						
								r. Bălăneasa (Sărățel) - av. loc. Tocileni	RO5-12.01.082.24...-01A						
								r. Sărățel - av. confl. Slănicel - am. loc. Joseni	RO5-12.01.082.25...-01A						
								r. Slănicel - loc. Ghiocari - loc. Chiliile	RO5-12.01.082.25.02...-01A						
								r. Călnău - av. loc. Valea Salciei	RO5-12.01.082.31...-01A						
								r. Comisoaia - loc. Cuculeasa	RO5-12.01.082.33.02.02.-01A						

Anexa 21. Decizia etapei de încadrare a P.M.R.I. Ciclul II