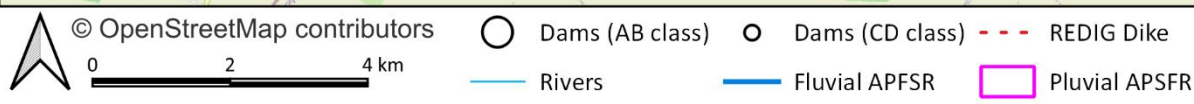
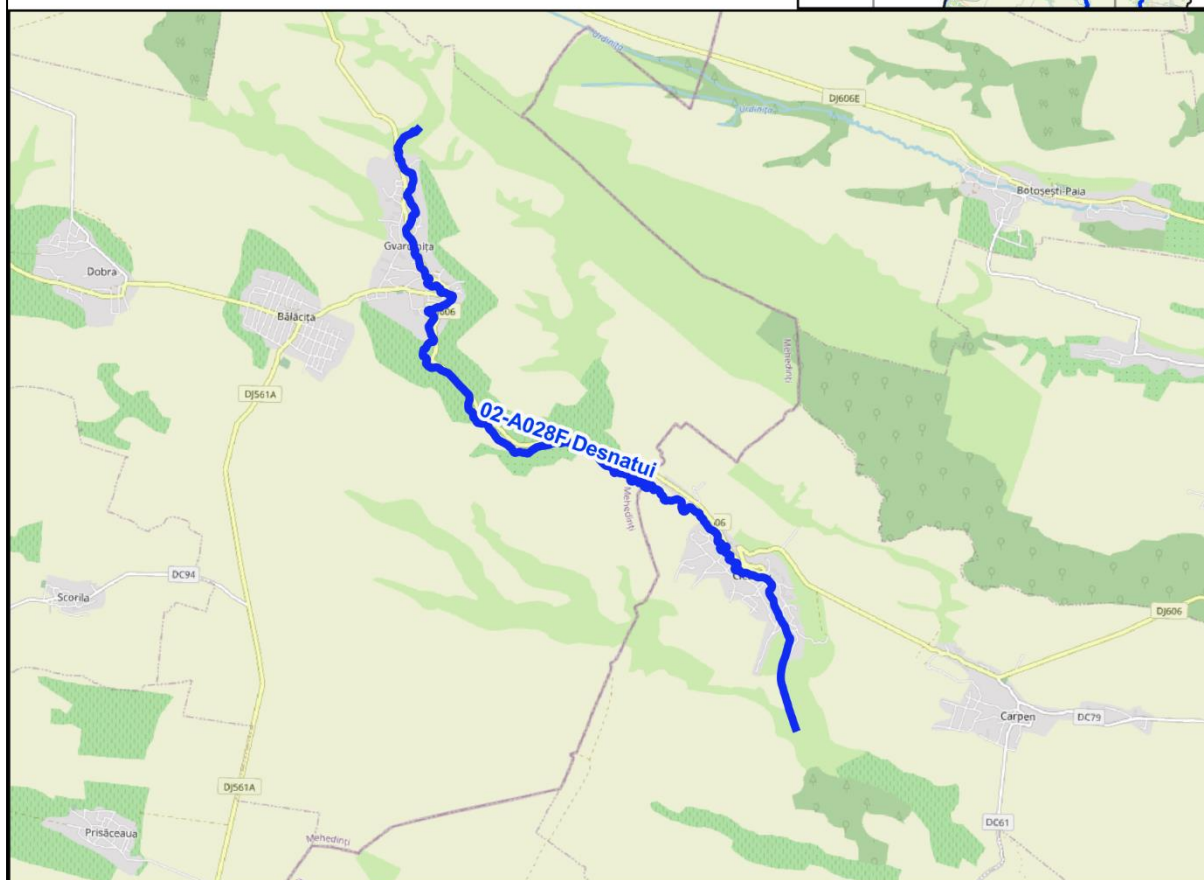
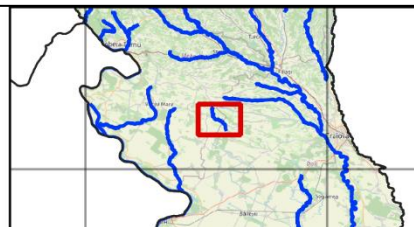


1. Localizare

ABA	Denumire APSFR
Jiu	r. Desnățui- av. confl. Valea Fundeni

UoM: RO 02 A.B.A. JIU
 Cod APSFR: RO2-14.01.027....-02A
 APSFR ID: 02-A028F
 Nume APSFR: r. Desnatui - aval confluenta Valea Fundeni



Analiza și strategia propusă se bazează pe următoarele informații:

- Matricea și Raportul de screening
- Analiza preliminară de risc
- Banda de inundabilitate corespunzătoare debitului maxim cu probabilitatea de depășire de 1% CC

2. Identificarea problemei de inundabilitate

Practică curentă de management al riscului la inundații; lucrările îndiguire și starea acestora.	Nu există infrastructură de apărare în administrarea ABA. Nu au fost identificate lucrări ale altor deținători.
Informații extrase din hărțile de hazard	Banda de inundabilitate folosită este 1%CC, centrată pe cursul de apă, cu lățimi variind între 15 și 200 m. Râul străbate localitățile Gvardinița și Cleanov. În localitatea Gvardinița, sunt afectate un număr mic de case/anexe, iar din cauza numeroaselor podețe subdimensionate sunt afectate drumurile comunale aferente, și drumul județean DJ 606 pe o lungime de cca. 150m. În zonele unde s-au propus lucrări, casele se află în imediată vecinătate a albiei minore, acest lucru împreună cu configurația terenului îngreunează realizarea altor tipuri de lucrări. În localitatea Cleanov, pe aproximativ toată lungimea străbătută de râul Desnățui, se observă afectarea caselor/anexelor care se află pe ambele maluri. De asemenea, sunt inundate drumuri comunale din cauza podețelor subdimensionate. (ex: DC 152)

3. Strategia propusă

Strategia propusă prevede:

- **M31-RO12 - Managementul pădurilor. Managementul pădurilor în lunca inundabilă și în zonă ripariană, inclusiv perdele protecție diguri.**
 - Zonă UAT Baraita și Carpen cu agreere și detalire măsură (scară de aplicare) de la Direcția silvică Mehedinți și Dolj
- **M33-RO29 - Lucrări de regularizare locală a albiei (incl. măsuri de stabilizare a albiei).**
 - Localitatea Gvardinița am. , L= cca. 250m (mărire capacitate transport);
 - Localitatea Gvardinița av. Apărare de mal, zidărie de piatră L= cca. 70 m;
 - Localitatea Gvardinița av. Apărare de mal, zidărie de piatră L= cca. 75 m;
 - Localitatea Gvardinița av. Apărare de mal, zidărie de piatră L= cca. 45 m;
 - Localitatea Cleanov, Apărare mal drept L= cca. 590 m.